



แผนเผชิญเหตุ
อุทกภัย วาตภัย น้ำป่าไหลหลาก และดินโคลนถล่ม
จังหวัดน่าน พ.ศ. ๒๕๖๖



กองอำนวยการป้องกันและบรรเทาสาธารณภัยจังหวัดน่าน
สำนักงานป้องกันและบรรเทาสาธารณภัยจังหวัดน่าน

โทร./โทรสาร ๐-๕๕๗๑-๖๑๗๔



แผนเผชิญเหตุ
อุทกภัย วาตภัย น้ำป่าไหลหลาก และดินโคลนถล่ม
จังหวัดน่าน พ.ศ. ๒๕๖๖

คำนำ

สถานการณ์อุทกภัย วาตภัย น้ำป่าไหลหลาก และดินโคลนถล่ม เป็นสาธารณภัยที่มีผลกระทบต่อพื้นที่จังหวัดน่านเป็นบริเวณกว้างซึ่งมักจะเกิดในช่วงมรสุม ระหว่างเดือนพฤษภาคมถึงตุลาคมของทุกปี ในหลายพื้นที่จะมีฝนตกชุกติดต่อกันเป็นเวลานาน ประกอบกับจังหวัดน่านมีสภาพภูมิประเทศส่วนใหญ่เป็นภูเขาสลับซับซ้อน ซึ่งวางตัวในแนวเหนือ-ใต้ เป็นต้นกำเนิดของลำน้ำสาขาต่างๆ ที่สำคัญ ได้แก่ ลำน้ำน่าน ลำน้ำสา ลำน้ำว้า ลำน้ำสมุน ลำน้ำปัว ลำน้ำย่าง และลำน้ำแหง ประกอบกับพื้นที่ป่าถูกบุกรุกเพื่อใช้เป็นพื้นที่ทำการเกษตร ทำให้เสื่อมลง เมื่อเกิดฝนตกหนักติดต่อกันหลายวันมักจะเกิดอุทกภัย น้ำป่าไหลหลาก และดินโคลนถล่มตามมา โดยมีน้ำท่วมขังในบางพื้นที่ สร้างความเสียหายและส่งผลกระทบในด้านต่างๆ เป็นวงกว้าง เช่น ด้านชีวิต ทรัพย์สิน พื้นที่เพาะปลูก ด้านการเกษตร ด้านปศุสัตว์ ด้านประมง ตลอดจนสิ่งสาธารณประโยชน์ และสถานที่ราชการ อีกทั้งยังสร้างความเดือดร้อนให้กับประชาชนในพื้นที่เป็นอย่างมาก นับวันสถานการณ์ภัยจากอุทกภัย วาตภัย น้ำป่าไหลหลาก และดินโคลนถล่ม จะมีความถี่และทวีความรุนแรงมากยิ่งขึ้น

เพื่อให้การดำเนินการป้องกันและแก้ไขปัญหาจากอุทกภัย วาตภัย น้ำป่าไหลหลาก และดินโคลนถล่มในพื้นที่จังหวัดน่าน เป็นไปอย่างมีระบบ รวดเร็ว เป็นธรรม ทันทต่อเหตุการณ์ และให้ทุกภาคส่วนที่เกี่ยวข้องมีส่วนร่วม สามารถบูรณาการในการจัดการสาธารณภัยในเชิงรุก ตั้งแต่ก่อนเกิดภัย ระหว่างเกิดภัย และหลังเกิดภัย เพื่อเข้าสู่ “การรับรู้-ปรับตัว-ฟื้นเร็วทั่ว-อย่างยั่งยืน” จังหวัดน่านจึงได้จัดทำแผนเผชิญเหตุอุทกภัย วาตภัย น้ำป่าไหลหลาก และดินโคลนถล่มจังหวัดน่าน พ.ศ. ๒๕๖๖ ภายใต้กรอบแนวทางตามแผนการป้องกันและบรรเทาสาธารณภัยแห่งชาติ พ.ศ. ๒๕๖๔ - พ.ศ. ๒๕๗๐ และแผนการป้องกันและบรรเทาสาธารณภัยจังหวัดน่าน พ.ศ. ๒๕๖๔ - พ.ศ. ๒๕๗๐

นายวิบูรณ์ แววบัณฑิต
ผู้ว่าราชการจังหวัดน่าน
๗ มิถุนายน ๒๕๖๖

สารบัญ

๑. สถานการณ์ของจังหวัด	หน้า ๑
๑.๑ สถานการณ์ทั่วไป	หน้า ๑
๑.๒ สถานการณ์เฉพาะ	หน้า ๕
๒. ภารกิจ	หน้า ๘
๒.๑ เป้าหมาย	หน้า ๘
๒.๒ วัตถุประสงค์	หน้า ๙
๓. การปฏิบัติ	หน้า ๙
๓.๑ แนวคิดในการปฏิบัติ	หน้า ๙
๓.๒ การลดความเสี่ยงจากอุทกภัย วาตภัย น้ำป่าไหลหลาก และดินโคลนถล่ม	หน้า ๙
๓.๓ การจัดการในภาวะฉุกเฉิน	หน้า ๑๓ - ๑๙
๔. การสนับสนุน	หน้า ๒๐
๔.๑ ด้านงบประมาณ	หน้า ๒๐
๔.๒ แนวทางการขอรับการสนับสนุนทรัพยากร	หน้า ๒๐
๔.๓ การสื่อสารและคมนาคม การติดต่อประสานงาน	หน้า ๒๐
๕. ภาคผนวก	หน้า ๒๐
ภาคผนวก ก	แผนที่และข้อมูลพื้นที่เสี่ยงภัย
ภาคผนวก ข	ข้อมูลอุปกรณ์เตือนภัย
ภาคผนวก ค	ข้อมูลเครื่องจักรกล
ภาคผนวก ง	ข้อมูลอาสาสมัครเครือข่าย อปพร. , จิตอาสาภัยพิบัติจังหวัดน่าน
ภาคผนวก จ	รายชื่อหน่วยงาน โทรศัพท์ และคลื่นความถี่วิทยุ
ภาคผนวก ฉ	คำสั่งที่เกี่ยวข้อง
ภาคผนวก ช	การจัดตั้งศูนย์พักพิงชั่วคราว
๖. การแจกจ่ายแผนฯ	หน้า ๒๑

.....

แผนเผชิญเหตุอุทกภัย วาตภัย น้ำป่าไหลหลาก และดินโคลนถล่มจังหวัดน่าน พ.ศ. ๒๕๖๖

กองอำนวยการป้องกันและบรรเทาสาธารณภัยจังหวัดน่าน

วันที่ เดือน มิถุนายน พ.ศ. ๒๕๖๖

- อ้างอิง: ๑. พระราชบัญญัติป้องกันและบรรเทาสาธารณภัย พ.ศ. ๒๕๕๐
๒. แผนการป้องกันและบรรเทาสาธารณภัยแห่งชาติ พ.ศ. ๒๕๖๔ - ๒๕๗๐
๓. แผนการป้องกันและบรรเทาสาธารณภัยจังหวัดน่าน พ.ศ. ๒๕๖๔ - ๒๕๗๐

๑. สถานการณ์ของจังหวัด

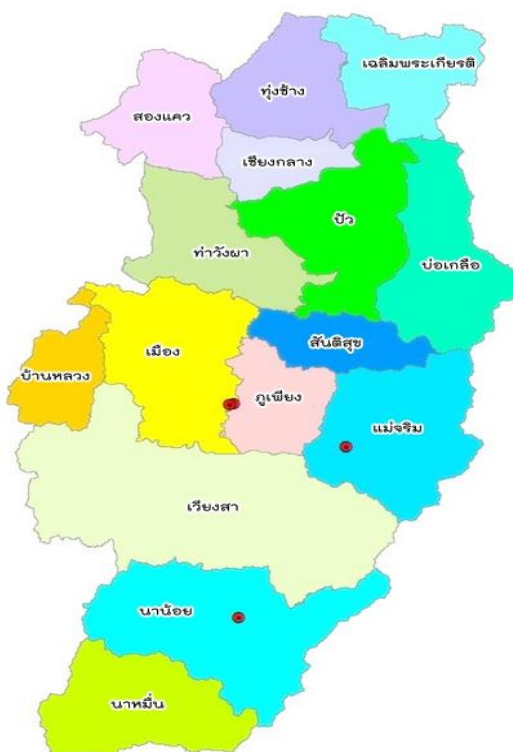
๑.๑ สถานการณ์ทั่วไป

- ลักษณะทางภูมิศาสตร์

จังหวัดน่าน ตั้งอยู่ภาคเหนือตอนบนของประเทศไทย ประมาณเส้นรุ้ง ที่ ๑๘ องศา ๔๖ ลิปดา ๓๐ พิลิปดาเหนือ และเส้นแวงที่ ๑๘ องศา ๔๔ พิลิปดาตะวันออก อยู่เหนือระดับน้ำทะเลปานกลาง ๒,๑๑๕ เมตร มีเนื้อที่ประมาณ ๑๑,๔๗๒.๐๗๖ ตารางกิโลเมตร หรือ ประมาณ ๗,๑๗๐,๐๔๕ ไร่ ห่างจาก กรุงเทพมหานครไปทางทิศเหนือ ตามทางหลวงแผ่นดิน หมายเลข ๑๐๑ เป็นระยะทางประมาณ ๖๖๘ กิโลเมตร มีลักษณะสภาพพื้นที่ทางทิศเหนือของจังหวัด ส่วนใหญ่เป็นภูเขา มีทิวเขาหลวงพระบาง และทิวเขาฝิ่ปันน้ำ ซึ่งเป็นทิวเขาหินแกรนิตที่มีความสูง ๖๐๐-๑,๒๐๐ เมตร เหนือระดับน้ำทะเล ทอดผ่านทั่วจังหวัด ภูมิประเทศโดยทั่วไปมีสภาพพื้นที่เป็นลูกคลื่นลอนชัน ๓๐ องศา ประมาณร้อยละ ๘๕ ของพื้นที่จังหวัด ส่วนลูกคลื่นลอนลาด ตามลุ่มน้ำ จะเป็นที่ราบแคบๆ ระหว่างหุบเขาตามแนวยาวของลุ่มน้ำ น่าน สา วัว ปัว และกอน โดยมีอาณาเขตติดต่อกับจังหวัดใกล้เคียง ดังนี้

ทิศเหนือ	มีพื้นที่ติดต่อกับสาธารณรัฐประชาธิปไตยประชาชนลาว
ทิศใต้	มีติดต่อกับจังหวัดอุตรดิตถ์ และจังหวัดแพร่
ทิศตะวันออก	มีพื้นที่ติดต่อกับสาธารณรัฐประชาธิปไตยประชาชนลาว
ทิศตะวันตก	มีพื้นที่ติดต่อกับจังหวัดพะเยา และจังหวัดแพร่

แผนภูมิแสดงที่ตั้งและอาณาเขต



- ลักษณะภูมิอากาศ

ลักษณะภูมิอากาศของจังหวัดน่าน มีความแตกต่างกันของฤดูกาล โดยอากาศจะร้อนอบอ้าวในฤดูร้อน และหนาวเย็นในฤดูหนาว โดยได้รับอิทธิพลจากลมมรสุมตะวันตกเฉียงใต้ พัดพาเอาความชุ่มชื้นมาสู่ภูมิภาค ทำให้มีฝนตกชุก ในเดือนพฤษภาคมถึงเดือนกันยายน ซึ่งเป็นช่วงฤดูฝน และจะได้รับอิทธิพลจากลมมรสุมตะวันออกเฉียงเหนือ พัดพาเอาความหนาวเย็นสู่ภูมิภาค ในเดือนตุลาคมถึงกุมภาพันธ์ ทำให้จังหวัดน่านมีอากาศหนาวเย็นและแห้งทั่วไป และในช่วงเดือนมีนาคมถึงเมษายน จะได้รับอิทธิพลจากลมมรสุมตะวันออกเฉียงใต้ ทำให้มีสภาพอากาศร้อน

นอกจากนี้จังหวัดน่าน ยังมีสภาพภูมิประเทศโดยรอบ เป็นหุบเขาและภูเขาสูงชันมากทิวเขาวางตัวในแนวเหนือใต้ ทำให้บริเวณยอดเขา สามารถรับความกดอากาศสูงที่แผ่มาจากประเทศจีนในฤดูหนาวได้อย่างทั่วถึงและเต็มที่ ขณะเดียวกันที่ทิวเขาวางตัวเหนือใต้ ทำให้เสมือนกำแพงปิดกั้นลมมรสุมทางทิศตะวันออก รวมทั้งยังมีระดับความสูงเฉลี่ยบนยอดเขา กับความสูงเฉลี่ยที่ผิวแตกต่างกันมาก และยังมีระดับความสูงเหนือระดับน้ำทะเล จากปัจจัยทั้งหลายเหล่านี้ ในตอนกลางวัน ถูกอิทธิพลของแสงแดด ทำให้อุณหภูมิร้อนมาก และในตอนกลางคืนจะได้รับอิทธิพลของลมภูเขา พัดลงสู่หุบเขา ทำให้อากาศเย็นในตอนกลางคืน

อุณหภูมิจังหวัดน่านอยู่ทางภาคเหนือตอนบนของประเทศไทย พื้นที่ส่วนใหญ่เป็นภูเขาสลับซับซ้อน จึงทำให้อากาศร้อนอบอ้าวในช่วงฤดูร้อน อุณหภูมิโดยเฉลี่ยทั้งปี ๒๕.๙ องศาเซลเซียส อุณหภูมิสูงสุดเฉลี่ย ๓๓.๐ องศาเซลเซียส โดยมีอากาศร้อนที่สุดในเดือนเมษายน เคยตรวจอุณหภูมิสูงที่สุดได้ ๔๔.๑ องศาเซลเซียส เมื่อวันที่ ๑๒ เมษายน ๒๕๐๒ ส่วนในฤดูหนาวมีอากาศหนาวเย็น โดยเฉพาะพื้นที่บริเวณเทือกเขาและยอดดอย อุณหภูมิต่ำสุดเฉลี่ย ๒๐.๓ องศาเซลเซียส โดยมีอากาศหนาวที่สุดอยู่ในเดือนธันวาคมและมกราคม อุณหภูมิต่ำที่สุด ๑.๐ องศาเซลเซียส เมื่อวันที่ ๒ มกราคม ๒๕๑๗ ที่สถานีอุตุนิยมวิทยา (กลุ่มงานตรวจอากาศเกษตร) อำเภอเมืองน่าน

ปริมาณฝน จังหวัดน่านมีปริมาณฝนเฉลี่ยรายปีประมาณ ๑,๔๕๖ มิลลิเมตร โดยพื้นที่ ส่วนใหญ่ของจังหวัดน่าน บริเวณอำเภอนาน้อย ปัว เวียงสา เชียงกลาง แม่จริม บานหลวง และอำเภอท่าวังผา มีปริมาณฝนเฉลี่ยอยู่ในช่วง ๑,๐๐๐ - ๑,๓๐๐ มิลลิเมตร พื้นที่บริเวณอำเภอบ่อเกลือและบริเวณดอยภูคา มีปริมาณฝนเฉลี่ยสูงสุด ๒,๔๐๐ มิลลิเมตร ส่วนบริเวณอำเภอทุ่งช้างและอำเภอสองแควมีปริมาณฝน ๑,๓๐๐ - ๑,๘๐๐ มิลลิเมตร สำหรับบริเวณอำเภอเมืองน่าน มีฝนตกอยู่ในเกณฑ์น้อย ปริมาณฝนเฉลี่ยรายปีประมาณ ๑,๒๓๔.๑ มิลลิเมตร และมีฝนตกประมาณ ๑๑๙ วัน เดือนที่มีฝนตกมากที่สุดคือเดือนสิงหาคม มีปริมาณฝนเฉลี่ย ๒๓๓.๒ มิลลิเมตร และฝนตกประมาณ ๒๒ วัน ปริมาณฝนตกมากที่สุดใน ๑ วัน วัดได้ ๒๕๙.๐ มิลลิเมตร ที่อำเภอทุ่งช้าง เมื่อวันที่ ๑๙ สิงหาคม ๒๕๔๙

- ลักษณะทางการปกครอง

(๑) การบริหารราชการส่วนภูมิภาคและการปกครองท้องถิ่น

จังหวัดน่าน แบ่งตามเขตลักษณะการปกครองท้องถิ่น เป็นอำเภอ จำนวน ๑๕ อำเภอ ๙๙ ตำบล ๘๙๓ หมู่บ้าน ๓๑ ชุมชน ประกอบด้วย

๑. อำเภอเมืองน่าน	มี ๑๑ ตำบล	๑๐๙ หมู่บ้าน ๓๑ ชุมชน
๒. อำเภอแม่จริม	มี ๕ ตำบล	๓๘ หมู่บ้าน
๓. อำเภอบ้านหลวง	มี ๔ ตำบล	๒๖ หมู่บ้าน
๔. อำเภอนาน้อย	มี ๗ ตำบล	๖๘ หมู่บ้าน
๕. อำเภอปัว	มี ๑๒ ตำบล	๑๐๗ หมู่บ้าน
๖. อำเภอท่าวังผา	มี ๑๐ ตำบล	๙๑ หมู่บ้าน

/ ๗. อำเภอเวียงสา...

๗. อำเภอเวียงสา	มี	๑๗ ตำบล	๑๒๘ หมู่บ้าน
๘. อำเภอทุ่งช้าง	มี	๔ ตำบล	๔๐ หมู่บ้าน
๙. อำเภอเชียงกลาง	มี	๖ ตำบล	๖๐ หมู่บ้าน
๑๐. อำเภอนาหมื่น	มี	๔ ตำบล	๔๘ หมู่บ้าน
๑๑. อำเภอสันติสุข	มี	๓ ตำบล	๓๑ หมู่บ้าน
๑๒. อำเภอบ่อเกลือ	มี	๔ ตำบล	๓๙ หมู่บ้าน
๑๓. อำเภอสองแคว	มี	๓ ตำบล	๒๕ หมู่บ้าน
๑๔. อำเภอภูเพียง	มี	๗ ตำบล	๖๑ หมู่บ้าน
๑๕. อำเภอเฉลิมพระเกียรติ	มี	๒ ตำบล	๒๒ หมู่บ้าน

(๒) การบริหารราชการส่วนท้องถิ่น มีองค์กรปกครองส่วนท้องถิ่น ดังนี้

๑. องค์การบริหารส่วนจังหวัด	จำนวน	๑	แห่ง
๒. เทศบาลนคร	จำนวน	-	แห่ง
๓. เทศบาลเมือง	จำนวน	๑	แห่ง
๔. เทศบาลตำบล	จำนวน	๑๘	แห่ง
๕. องค์การบริหารส่วนตำบล	จำนวน	๘๐	แห่ง

(๓) ประชากร

จังหวัดน่าน ประกอบไปด้วยกลุ่มชาติพันธุ์ที่หลากหลาย ทั้งชาวไทยยวน หรือคนเมือง และชาวไทยภูเขาเผ่าต่าง ๆ อาทิ ม้ง ว้า ขมุ ลีละ หรือถิ่น รวมถึงชาวตองเหลืองหรือมลาปาลี มีจำนวนบ้าน (หลังคาเรือน) รวมทั้งสิ้น ๑๗๓,๘๑๙ ครัวเรือน มีประชากรรวมทั้งสิ้น จำนวน ๔๗๕,๕๔๔ คน เป็นเพศชาย จำนวน ๒๓๗,๗๒๒ คน เป็นเพศหญิง จำนวน ๒๓๗,๘๒๒ คน ดังนี้

สถิติจำนวนประชากรจังหวัดน่าน ตามหลักฐานการทะเบียนราษฎร

อำเภอ	ชาย (คน)	หญิง (คน)	รวม (คน)	จำนวน ครัวเรือน
ยอดรวมทั้งหมด	๒๓๔,๔๖๓	๒๓๗,๕๖๓	๔๗๒,๐๒๖	๑๗๖,๖๗๗
อำเภอเมืองน่าน	๓๑,๓๗๔	๓๑,๕๓๘	๖๒,๙๑๒	๒๕,๐๙๕
อำเภอแม่จริม	๘,๓๒๑	๘,๐๒๖	๑๖,๓๔๗	๔,๙๖๔
อำเภอบ้านหลวง	๕,๗๘๗	๕,๗๑๑	๑๑,๔๙๘	๓,๙๗๙
อำเภอนาน้อย	๑๔,๙๑๒	๑๔,๘๑๓	๒๙,๗๒๕	๑๐,๔๘๓
อำเภอปัว	๒๖,๗๔๔	๒๗,๑๑๘	๕๓,๘๖๒	๑๖,๑๕๒
อำเภอท่าวังผา	๒๒,๕๗๒	๒๒,๖๒๔	๔๕,๑๙๖	๑๔,๗๗๔
อำเภอเวียงสา	๓๓,๔๙๐	๓๓,๒๐๙	๖๖,๖๙๙	๒๔,๗๙๗
อำเภอทุ่งช้าง	๗,๘๗๓	๗,๗๘๙	๑๕,๖๖๒	๕,๒๗๗
อำเภอเชียงกลาง	๘,๗๐๒	๘,๘๑๑	๑๗,๕๑๓	๕,๘๖๕
อำเภอนาหมื่น	๗,๑๘๗	๗,๐๕๓	๑๔,๒๔๐	๔,๕๐๘
อำเภอสันติสุข	๘,๐๗๕	๗,๖๑๒	๑๕,๖๘๗	๕,๑๙๓
อำเภอบ่อเกลือ	๗,๘๓๗	๗,๕๐๑	๑๕,๓๓๘	๕,๐๙๓
อำเภอสองแคว	๖,๔๒๙	๖,๐๑๙	๑๒,๔๔๘	๓,๘๗๔
อำเภอภูเพียง	๑๗,๗๓๙	๑๘,๑๓๔	๓๕,๘๗๓	๑๓,๗๙๖
อำเภอเฉลิมพระเกียรติ	๔,๗๘๐	๔,๖๐๗	๙,๓๘๗	๒,๘๕๘

อปท.	ชาย (คน)	หญิง (คน)	รวม (คน)	จำนวนครัวเรือน
เทศบาลตำบลเชียงกลาง	๔,๖๙๘	๔,๘๗๕	๙,๕๗๓	๓,๙๘๓
เทศบาลตำบลทุ่งช้าง	๑,๖๗๒	๑,๖๑๐	๓,๒๘๒	๑,๔๓๗
เทศบาลตำบลเวียงสา	๑,๒๙๑	๑,๕๐๗	๒,๗๙๘	๑,๓๑๒
เทศบาลตำบลท่าวังผา	๒,๔๕๖	๒,๗๑๑	๕,๑๖๗	๒,๗๕๑
เทศบาลตำบลปัว	๕,๐๐๐	๕,๓๗๑	๑๐,๓๗๑	๔,๙๘๕
เทศบาลตำบลน่าน้อย	๑,๑๒๖	๑,๒๕๘	๒,๓๘๔	๑,๒๓๘
เทศบาลเมืองน่าน	๙,๔๑๘	๙,๗๑๖	๑๙,๑๓๔	๑๐,๘๓๗

หมายเหตุ : จำนวนประชากรพื้นที่ อปท.เฉพาะพื้นที่ที่มีสำนักทะเบียนท้องถิ่น

ที่มา : ระบบสถิติทางการทะเบียน กรมการปกครอง (ข้อมูล ณ มีนาคม ๒๕๖๖)

- สิ่งสาธารณประโยชน์ พื้นที่เศรษฐกิจที่สำคัญ

(๑) โครงสร้างพื้นฐาน

๑. การไฟฟ้าส่วนภูมิภาคจังหวัดน่าน งานบริการ รับเรื่องติดตั้งมิเตอร์ไฟฟ้า และการรับแจ้งกระแสไฟฟ้าขัดข้อง โทรศัพท์หมายเลข ๐ ๕๔๗๑ ๘๑๒๐ โทรสายด่วน ๑๑๒๙

๒. การประปาส่วนภูมิภาค จังหวัดน่าน มีจำนวน ๒ สาขา ได้แก่ สาขาน่าน มีจำนวนผู้ใช้น้ำทั้งหมด ๑๖,๗๗๒ ราย กำลังผลิตที่ใช้งาน ๑๙,๖๔๒ ลบ.ม./วัน โทรศัพท์หมายเลข ๐ ๕๔๗๑ ๐๕๗๘ สาขาท่าวังผา จำนวนผู้ใช้น้ำทั้งหมด ๕,๗๐๖ ราย กำลังผลิตที่ใช้งาน ๖,๐๐๐ ลบ.ม./วัน โทรศัพท์หมายเลข ๐ ๕๔๗๙ ๙๐๑๐ (ข้อมูล ณ เดือนกันยายน ๒๕๖๔)

๓. การคมนาคม

๓.๑ ทางบก การเดินทางโดยรถยนต์ส่วนบุคคล จากกรุงเทพฯ ใช้ทางหลวงหมายเลข ๓๒ มาจนถึงนครสวรรค์ จากนั้นใช้หมายเลข ๑๑๗ มาจนถึงจังหวัดพิษณุโลกและใช้ทางหลวงหมายเลข ๑๑ โดยจะผ่านจังหวัดอุตรดิตถ์ และอำเภอเด่นชัย จังหวัดแพร่ จากอำเภอเด่นชัยใช้ทางหลวงหมายเลข ๑๐๑ ผ่านจังหวัดแพร่ไปจนถึงตัวจังหวัดน่าน รวมระยะทางประมาณ ๖๖๘ กิโลเมตร เครือข่ายถนนในจังหวัดประกอบด้วย ถนนในแนวเหนือ - ใต้ และแนวตะวันตก - ตะวันออก มีถนนลาดยางจากตัวจังหวัดไปยังอำเภอต่างๆ และจังหวัดใกล้เคียง ทางหลวงแผ่นดินที่สำคัญ ได้แก่

- ทางหลวงแผ่นดินหมายเลข ๑๐๑ (น่าน - แพร่ - กำแพงเพชร)
- ทางหลวงแผ่นดินหมายเลข ๑๐๘๑ (ปัว - บ่อเกลือ)
- ทางหลวงแผ่นดินหมายเลข ๑๐๘๓ (น่าน้อย - บ้านโคก)
- ทางหลวงแผ่นดินหมายเลข ๑๐๙๑ (น่าน - จุน)
- ทางหลวงแผ่นดินหมายเลข ๑๑๔๘ (ท่าวังผา - เชียงคำ)

๓.๒ ทางอากาศ การคมนาคมทางอากาศ จังหวัดน่าน มีท่าอากาศยานน่านนคร ซึ่งเป็นสนามบินพาณิชย์ ตั้งอยู่ทางตอนเหนือของตัวเมืองน่าน ห่างจากตัวเมืองประมาณ ๓ กิโลเมตร สามารถรองรับผู้โดยสารในชั่วโมงเร่งด่วนจำนวน ๓๐๐ คน/ชั่วโมงหรือประมาณ ๒,๔๐๐ คน/วัน มีเที่ยวบินระหว่างน่าน - กรุงเทพฯ ตอนเมือง - กรุงเทพฯ สุวรรณภูมิ มีสายการบินให้บริการรวม ๔ สายการบิน ได้แก่ ไทยแอร์เอเชีย การบินไทยสมายล์ นกแอร์ และไทยไลอ้อนแอร์

/ (๒) ข้อมูลพื้นที่ป่าสงวน...

(๒) ข้อมูลพื้นที่ป่าสงวน ป่าอนุรักษ์ ข้อมูลพื้นที่การเกษตรและข้อมูลพื้นที่ริมทาง

๑. จังหวัดน่านมีพื้นที่ทั้งหมด ๗,๑๗๐,๐๔๕ ไร่ หรือ ๑๑,๔๗๒.๐๗๖ ตารางกิโลเมตร ซึ่งสภาพพื้นที่ทั่วไปส่วนใหญ่เป็นภูเขาร้อยละ ๘๗.๒ ของพื้นที่ทั้งหมด
๒. พื้นที่ป่าตามกฎหมายในจังหวัดน่าน จำนวน ๕,๙๖๕,๓๓๗.๖๘ คิดเป็นร้อยละ ๗๙
 - ๒.๑ พื้นที่ป่าสงวนแห่งชาติ ๓,๒๒๐,๐๐๐ ไร่ คิดเป็นร้อยละ ๔๓ ของพื้นที่จังหวัดน่าน
 - พื้นที่ป่าสงวนแห่งชาติที่เป็นป่าสมบูรณ์ ๑,๘๖๒,๔๔๙ ไร่
 - พื้นที่ป่าสงวนแห่งชาติที่มีราษฎรอาศัยและทำกิน ๑,๓๕๗,๕๕๑ ไร่
 - ๒.๒ พื้นที่ป่าอนุรักษ์ ๒,๗๔๕,๓๓๗.๖๘ ไร่ คิดเป็นร้อยละ ๓๖ ของพื้นที่จังหวัดน่าน
 - พื้นที่ป่าอนุรักษ์ที่เป็นป่าสมบูรณ์ ๒,๕๓๖,๔๕๘.๕๒ ไร่
 - พื้นที่ป่าอนุรักษ์ที่มีราษฎรอาศัยและทำกิน ๒๐๘,๘๗๙.๑๖ ไร่
๓. พื้นที่ปฏิรูปที่ดินจังหวัดน่าน ๔๗๕,๕๖๕ ไร่ พื้นที่ดำเนินการ ๔๖๐,๙๖๘ ไร่ ดำเนินการจัดที่ดินให้เกษตรกร จำนวน ๓๕๑,๙๕๑ ไร่ เกษตรกร จำนวน ๕๑,๙๒๖ ราย เป็นพื้นที่ ๗๑,๘๙๒ แปลง
๔. พื้นที่แจ้งการครอบครองตามมติ ครม. ๓๐ มิ.ย. ๔๑ (๔๖๒,๒๗๕.๘๑ ไร่) และป่าเสื่อมโทรม (๕๓๔,๒๘๘.๘๑ ไร่) รวม ๙๙๖,๕๖๔.๖๒ ไร่
๕. พื้นที่สิทธิทำกินในเขตป่าสงวนแห่งชาติ (สทก.) ๒๙๐,๗๗๙.๘๐ ไร่
๖. พื้นที่ครอบครองตามกฎหมายที่ดิน ๖๓๕,๔๖๒ ไร่ ๖๔.๘ ตารางวา จำนวน ๒๙๖,๔๔๐ แปลง
๗. พื้นที่อื่น ๔๗๐,๑๘๖.๔๙ ไร่ (ป่าไม้ถาวร, ที่สาธารณะ ฯลฯ)
๘. พื้นที่การเกษตร
 - (๑) พื้นที่ปลูกข้าวโพด ๘๘๒,๗๖๔ ไร่
 - (๒) พื้นที่ปลูกยางพารา ๒๗๙,๔๖๒.๔๕ ไร่ (๒๑,๘๐๔ ราย) มีหลักฐานที่ดินอยู่ในโครงการ ๗๒,๔๐๒ ไร่ (อยู่ในเขตป่าสงวน ๑๕๙,๙๒๒ ไร่)
 - (๓) พื้นที่ปลูกพืชล้มลุกอย่างอื่น ๗๒,๒๑๑ ไร่ (ข้าวไร่ ๔๑,๕๘๗ ไร่)
 - (๔) พื้นที่นาปี ๒๒๗,๙๒๗ ไร่ พื้นที่นาปรัง ๑,๕๘๕ ไร่ รวม ๒๒๙,๕๑๒ ไร่
 - (๕) พื้นที่ปลูกไม้ผล ๑๐๓,๘๔๕ ไร่
 - (๖) พื้นที่ปลูกไม้ยืนต้น ๑๓๗,๕๑๑.๗๕ ไร่
 - (๗) พื้นที่ปลูกผัก ๓๕,๙๒๙ ไร่ (รวม ๑,๗๔๐,๔๐๗.๓๕ ไร่)

๑.๒ สถานการณ์เฉพาะ

๑.๒.๑ สถิติการเกิดอุทกภัยย้อนหลัง ๓ ปี

สถิติสถานการณ์อุทกภัย น้ำป่าไหลหลาก และดินโคลนถล่ม ระหว่างปี พ.ศ. ๒๕๖๓ - ๒๕๖๕

ปี พ.ศ.	จำนวนครั้งที่เกิดภัย (ครั้ง)	จำนวนครัวเรือนที่ประสบภัย (ครัวเรือน)	พื้นที่ประสบภัย (อำเภอ)	เสียชีวิต (คน)	บาดเจ็บ (คน)	มูลค่าความเสียหาย (ล้านบาท)
๒๕๖๓	๑๕	๙,๐๗๐	๑๕			๗,๙๗๕,๘๓๐
๒๕๖๔	๑๙	๔,๐๙๕	๑๑			๓,๒๕๐,๐๐๐
๒๕๖๕	๘๖	๑๖๕๙๔	๑๕			๑๔,๒๙๐,๐๐๐

(ที่มา : ฝ่ายส่งเสริมหักผู้ประสบภัย สนง.ปภ.น่าน ข้อมูล ณ วันที่ ๒ ตุลาคม ๒๕๖๕)

/ สรุปรายงาน...

สรุปรายงานสถานการณ์อุทกภัย ประจำปี ๒๕๖๓

ข้อมูล ณ วันที่ ๑๔ ตุลาคม ๒๕๖๓

ที่	พื้นที่ประสบภัย			ผู้ประสบภัย					ความเสียหาย						
	อำเภอ/ กิ่งอำเภอ	ตำบล	หมู่บ้าน	ราษฎร (ครัวเรือน)	ราษฎร (คน)	อพยพ(ครัวเรือน)	อพยพ(คน)	เสียชีวิต	ที่อยู่อาศัยเสียหาย		รวมพื้นที่ (ไร่)	บุคคล (ตัว)	ปศุสัตว์ (ตัว)	สิ่ง สาธารณประ โยชน์ (แห่ง)	ความเสียหายเบื้องต้น
									ทั้งหมด	บางส่วน					
๑	แม่จริม	๕	๓๕	๖๙๒	๑,๔๔๕						๖๕		๕	๒๙	๕๙๗,๘๓๐
๒	น่าน้อย	๗	๖๑	๙๑๕	๓,๙๔๓						๓๖๗	๒	๒	๓๘	๒๐,๐๐๐
๓	เฉลิมฯ	๒	๑๔	๑๔๒	๕๕๖						๑๕๘			๒	
๔	สองแคว	๒	๑๔	๘๘	๒๖๔						๒๐๐		๔	๖	
๕	เวียงสา	๑๗	๑๔๕	๑,๗๓๕	๒,๘๘๘				๑	๒๑	๗,๐๔๐			๓๑	๓๔๐,๐๐๐
๖	ท่าวังผา	๑๐	๓๙	๒๗๙	๖๘๓						๒,๐๖๔		๑๔	๗	๒,๑๓๗,๐๐๐
๗	สันติสุข	๓	๑๓	๕๗	๑๔๐						๘๔			๒	๒๒๘,๐๐๐
๘	บ้านหลวง	๓	๒๑	๑๘๐	๑,๑๕๐						๑,๒๖๐	๔๑๔	๘		
๙	ภูเพียง	๔	๑๐	๙๘	๑๘๘					๑	๗๕			๖	๙๙๒,๐๐๐
๑๐	ปัว	๘	๓๔	๑,๕๘๔	๓,๗๖๗					๓	๒,๒๖๓			๓๖	
๑๑	เชียงกลาง	๖	๒๒	๑,๓๔๕	๔,๐๖๘					๑๖	๑,๕๑๔			๒๒	๓๓
๑๒	เมืองน่าน	๓	๒๒	๑๓๔๕	๔๐๖๘					๓๐	๔๓๓	๑๐๐		๑๔	๓๐๐,๐๐๐
๑๓	บ่อเกลือ	๓	๕	๕๘	๒๖๓						๒			๔	
๑๔	ทุ่งช้าง	๑	๔	๔๓๒	๘๖๕						๒๙			๑	๓,๐๐๐,๐๐๐
๑๕	นาหมื่น	๓	๑๗	๑๒๐	๐					๑	๖๕			๑๐	๓๑๑,๐๐๐
รวม		๗๗	๔๕๖	๙,๐๗๐	๒๔,๒๙๘	๐	๐	๐	๑	๗๒	๑๕,๖๑๙	๕๑๖	๙๑	๑๘๓	๗,๙๗๕,๘๓๐

สรุปรายงานสถานการณ์อุทกภัย ประจำปี ๒๕๖๔

ข้อมูล ณ วันที่ ๓๐ กันยายน ๒๕๖๔

ที่	พื้นที่ประสบภัย			ผู้ประสบภัย					ที่อยู่อาศัยเสียหาย		ความเสียหาย				ความเสียหายเบื้องต้น
	อำเภอ	ตำบล	หมู่บ้าน	ราษฎร (ครัวเรือน)	ราษฎร (คน)	อพยพ(ครัวเรือน)	อพยพ(คน)	เสียชีวิต	ที่อยู่อาศัยเสียหาย		พื้นที่เกษตร (ไร่)	บุคคล (ตัว)	ปศุสัตว์ (ตัว)	สิ่งสาธารณประโยชน์ (แห่ง)	
									ทั้งหมด	บางส่วน					
๑	แม่จริม	๒	๓	๖๒	๑๔๕						-			๓	
๒	น่าน้อย	-	-	-	-						-				
๓	เฉลิมฯ	-	-	-	-						-				
๔	สองแคว	๓	๗	๕๓๓	๑,๗๐๙						๑๖๕		๑๓	๑๗	
๕	เวียงสา	๒	๙	๓๔๕	๗๙๕						-			๔	
๖	ท่าวังผา	๑๐	๕๔	๙๐๐	๑,๗๗๖				๒		๓,๑๙๕		๓๕	๑๔	๒,๓๘๐,๐๐๐
๗	สันติสุข	-	-	-	-						-				
๘	บ้านหลวง	๑	๑	๖๐	๑๒๐						-			๑	
๙	ภูเพียง	๒	๗	๑๙	๕๙						๕๓				๑๙๕,๐๐๐
๑๐	ปัว	๑๐	๓๕	๑,๒๒๔	๓,๒๖๔						๑,๕๕๒	๒	๒๙	๓๐	๕๓๕,๐๐๐
๑๑	เชียงกลาง	๔	๒๒	๘๔๗	๑,๙๖๗						๗๓๓		๑๑	๑๓	
๑๒	เมืองน่าน	๑	๑	๒	๗						-			๑	
๑๓	บ่อเกลือ	๓	๒๐	๘๑	๑๗๓						๑๗			๗	
๑๔	ทุ่งช้าง	๓	๔	๒๒	๗๔				๑		๑๐๐	๓			๑๔๐,๐๐๐
๑๕	นาหมื่น	-	-	-	-						-				
รวม		๔๑	๑๖๓	๔,๐๙๕	๑๐,๐๘๙	๐	๐	๐	๐	๓	๕,๘๑๕	๕	๘๘	๙๐	๓,๒๕๐,๐๐๐

สรุปรายงานสถานการณ์อุทกภัย ประจำปี ๒๕๖๕

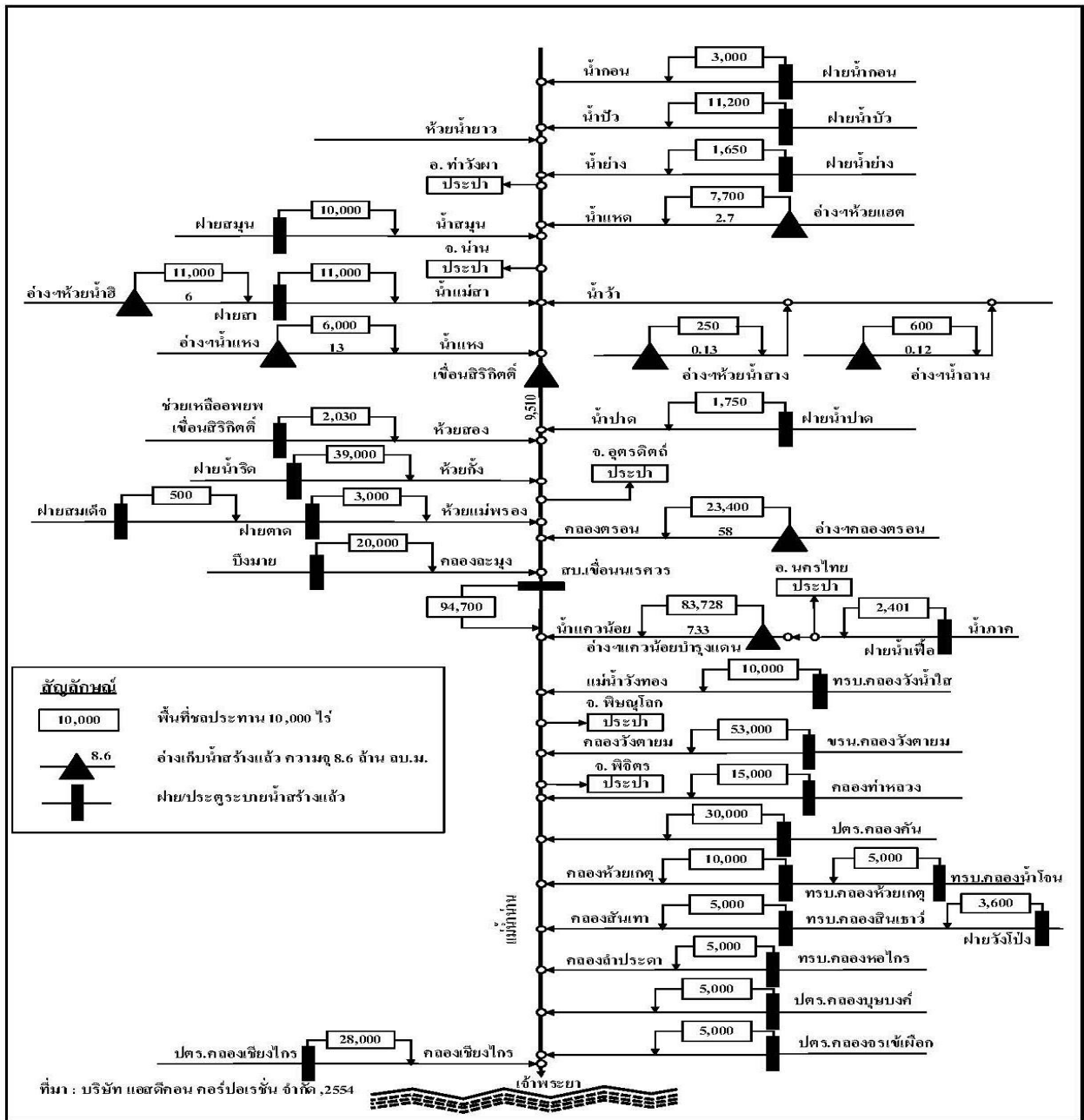
ข้อมูล ณ วันที่ ๒ ตุลาคม ๒๕๖๕

ที่.	พื้นที่ประสบภัย		ผู้ประสบภัย					ความเสียหาย														การให้ความช่วยเหลือ							
	อำเภอ/กิ่งอำเภอ	ตำบล/หมู่บ้าน	ราษฎร (ครัวเรือน)	ราษฎร (คน)	อพยพ(ครัวเรือน)	อพยพ(คน)	เสียชีวิต	ที่อยู่อาศัยเสียหาย		พื้นที่การเกษตรที่ได้รับความเสียหาย							สิ่งสาธารณประโยชน์							ความเสียหายเบื้องต้น					
								ทั้งหมด	บางส่วน	พื้นที่นา	พื้นที่ไร่	พื้นที่สวน	รวมพื้นที่	ไร่/คาวย	สุกร	เป็ด/ไก่	บ่อปลา	ถนน	ฝาย/อ่าง	สะพาน/คอสะพาน	ท่อระบายน้ำ	ตลิ่ง/พนัง	รางรับ/ลำเหมือง		วัด	โรงเรียน/ราชการ	อื่นๆ		
๑	แม่จรม	๔	๒๒	๑๕๑	๕๓๔					๓๐	๓๑	๖๑			๓		๓	๘	๓	๑	๓	๒						๑	๑๓๐,๐๐๐
๒	น่าน้อย	๕	๑๐๓	๘๒๘	๒,๖๘๔			๒๒	๒๕๐	๑๓๕	๒๒	๔๐๗		๓	๑๕๐	๗	๗	๑	๑	๑									๕,๐๐๐,๐๐๐
๓	เฉลิมฯ	๒	๑๒	๘๕	๒๑๐			๖	๓	๘๗	๙๐	๑๘๐					๑	๑	๒								๑	๑๕,๐๐๐	
๔	สองแคว	๓	๒๖	๙๙	๒๑๕			๒๒	๑๔	๕๐	๑๕	๗๙			๗๐	๖	๑๘	๑									๓	๑๕๐,๐๐๐	
๕	เวียงสา	๑๒	๗๐	๒,๘๙๓	๗,๐๘๘			๕๒	๑,๕๐๐	๖,๑๓๒	๕๐๐	๘,๑๓๒	๑		๒๐	๑	๓๙	๑	๒										๗๐๐,๐๐๐
๖	ท่าวังผา	๑๑	๗๒	๕,๒๙๕	๑๕,๗๒๔	๑๑๕	๔๕๐	๑๖๐๐	๑,๖๔๕	๖,๘๙	๒๑๑	๒,๕๕๕			๔,๘๘๐	๑๔๗	๓๑	๔	๒	๑	๓	๘	๔	๒					๑๐,๑๖๐,๐๐๐
๗	สันติสุข	๓	๒๓	๒๗๖	๖๖๘					๕	๕	๑๐					๑	๒											๙,๐๐๐
๘	บ้านหลวง	๓	๓๒	๑,๐๕๐	๔,๘๐๒			๒	๕๐๐	๓๐	๕	๕๓๕				๖	๙	๖	๑										๒๗๐,๐๐๐
๙	ภูเพียง	๖	๑๘	๓๕๗	๑,๐๑๐			๒๓๓	๕๐๙	๔๗๐	๒๕๕	๑,๒๓๓				๓	๓	๒	๑										๑๑๑,๐๐๐
๑๐	บัว	๑๐	๔๕	๒๖๖	๖๖๙			๗๗	๒๖๓	๒๐	๖๑	๓๔๔	๒	๓	๒๐๐	๖๗	๔๐	๒	๙	๑๒	๒	๑							๒,๕๗๐,๐๐๐
๑๑	เชียงกลาง	๖	๕๙	๒,๒๑๔	๖,๒๗๙			๕๙	๑,๕๐๘	๒๕๕	๑๗	๑,๗๗๐			๖๙	๒๒	๓๔	๓	๒	๑	๓	๑๒							๑๐๐,๐๐๐
๑๒	เมืองน่าน	๙	๗๓	๒,๕๖๗	๗,๖๙๔			๓๐	๘๖	๖๖๙	๗๕๕	๑,๕๑๐			๑	๑๔	๘	๑๖	๑										๙๕๕,๐๐๐
๑๓	บ่อเกลือ	๔	๒๘	๗๗	๒๘๗			๑	๑๗		๑๗	๓๔					๔												๓๐๐,๐๐๐
๑๔	ทุ่งช้าง	๔	๓๙	๘๑	๒๒๐			๑๐	๑๐๐	๖๐	๕๐	๒๑๐			๑๗	๙	๑	๓											๑,๕๓๐,๐๐๐
๑๕	นาหมื่น	๔	๓๒	๓๕๕	๔๒๐				๒๕	๓๕	๕	๖๕				๑	๗	๕											๓๑๕,๐๐๐
	รวม	๘๖	๖๕๔	๑๖,๕๙๔	๔๘,๔๖๔	๑๑๕	๔๕๐	๐	๐	๒๑๐๔	๖,๔๕๕	๘,๖๕๓	๒๐๖๘	๑๗,๐๕๔	๖	๖	๕๓๔๙	๒๘๑	๒๒๕	๒๘	๔๘	๔๘	๔	๒๔	๑๗	๙	๔	๑๔	๒๒,๑๑๕,๐๐๐

๑.๒.๒ พื้นที่เสี่ยงอุทกภัย

พื้นที่เสี่ยงอุทกภัย วาตภัย น้ำป่าไหลหลาก และดินโคลนถล่ม ในพื้นที่จังหวัดน่าน จำนวน ๑๕ อำเภอ ๗๐ ตำบล ๕๙๘ หมู่บ้าน (รายละเอียดตามภาคผนวก ก)

ระบบกักเก็บน้ำ และระบบการระบายน้ำ



อ่างเก็บน้ำในจังหวัดน่าน มีจำนวน ๘๓ แห่ง โดยแบ่งได้ ดังนี้

- อ่างเก็บน้ำขนาดกลาง จำนวน ๔ แห่ง
- อ่างเก็บน้ำขนาดเล็ก (อันเนื่องมาจากพระราชดำริ) จำนวน ๓๑ แห่ง
- อ่างเก็บน้ำขนาดเล็ก (ถ่ายโอน อปท.) จำนวน ๔๘ แห่ง

๒. การกิจ

๒.๑ เป้าหมาย

ลดความเสี่ยงและป้องกันการสูญเสียชีวิต และทรัพย์สินของประชาชนที่เกิดจาก อุทกภัย วาตภัย น้ำป่าไหลหลาก และดินโคลนถล่ม ให้น้อยที่สุด โดยการมอบหมายหน้าที่ความรับผิดชอบในการบูรณาการ การปฏิบัติงานร่วมกันระหว่างหน่วยงาน ที่เกี่ยวข้อง ภาคีเครือข่าย ในการปฏิบัติการป้องกันและแก้ไขปัญหา อุทกภัย วาตภัย น้ำป่าไหลหลาก และดินโคลนถล่ม ให้ชัดเจนเป็นระบบ และมีประสิทธิภาพ

๒.๒ วัตถุประสงค์

เพื่อให้การช่วยเหลือผู้ได้รับผลกระทบจาก อุทกภัย วาตภัย น้ำป่าไหลหลาก และดินโคลนถล่ม เป็นไปอย่างรวดเร็ว มีประสิทธิภาพ และทันต่อเหตุการณ์ ตลอดจนการฟื้นฟูผู้ประสบภัย ให้กลับสู่สภาวะปกติ โดยเร็วที่สุด

๓. การปฏิบัติ

๓.๑ แนวความคิดในการปฏิบัติ

กองอำนวยการป้องกันและบรรเทาสาธารณภัยจังหวัดน่าน ดำเนินการรับมือกับสถานการณ์ภัย จากอุทกภัย วาตภัย น้ำป่าไหลหลาก และดินโคลนถล่ม โดยการแบ่งเขตพื้นที่รับผิดชอบในการให้ความช่วยเหลือ เมื่อเกิดสถานการณ์ภัยหรือผลกระทบจากสถานการณ์ภัยในพื้นที่ โดยให้เจ้าหน้าที่ เจ้าพนักงาน และอาสาสมัครต่างๆ ที่มาร่วมปฏิบัติงานต้องรายงานตัวต่อผู้อำนวยการแต่ละระดับ เมื่อจังหวัดยกระดับ การจัดการสาธารณภัยเป็นภัยระดับ ๒ กองอำนวยการป้องกันและบรรเทาสาธารณภัยจังหวัด จะต้องจัดให้มีการจัดตั้งศูนย์บัญชาการเหตุการณ์จังหวัดขึ้น เพื่อรับมอบภารกิจ และพื้นที่รับผิดชอบ เพื่อให้เกิดการสนธิกำลัง เข้าปฏิบัติการให้ความช่วยเหลือผู้ประสบภัยได้อย่างรวดเร็ว และมีประสิทธิภาพ โดยได้มีการแบ่งการปฏิบัติตาม คำสั่งการจัดตั้งศูนย์บัญชาการเหตุการณ์ป้องกันและแก้ไขปัญหาอุทกภัย วาตภัย น้ำป่าไหลหลาก และดินโคลน ถล่มจังหวัด เพื่อให้เกิดผลสัมฤทธิ์ในการป้องกันและแก้ไขปัญหาจากอุทกภัย วาตภัย น้ำป่าไหลหลาก และ ดินโคลนถล่ม โดยยึดหลักปฏิบัติในการดำเนินการ ดังนี้

๓.๑.๑ ยึดหลักการลดความเสี่ยงจากสาธารณภัย โดยดำเนินการตั้งแต่ในช่วงก่อนเกิดภัย ในการ ป้องกันและลดผลกระทบจากอุทกภัย ทั้งที่ใช้โครงสร้างและไม่ใช้โครงสร้าง พร้อมทั้งดำเนินการเตรียมความพร้อม ของบุคลากร เครื่องมือวัสดุอุปกรณ์ และทรัพยากรทุกด้านที่จะรับมือกับอุทกภัยที่อาจเกิดขึ้น

๓.๑.๒ ยึดหลักการจัดการในภาวะฉุกเฉิน ตามกฎหมายและแผนว่าด้วยการป้องกันและบรรเทา สาธารณภัย ตลอดจนระเบียบ กฎหมายอื่นที่เกี่ยวข้อง โดยนำระบบการบัญชาการเหตุการณ์มาใช้ในการปฏิบัติการ เผชิญเหตุอุทกภัย เพื่อให้การเผชิญเหตุอุทกภัยเป็นไปอย่างมีประสิทธิภาพ รวดเร็ว และทันต่อเหตุการณ์

๓.๑.๓ ยึดหลักความเป็นเอกภาพ ให้มีองค์กรปฏิบัติรับผิดชอบการจัดการในภาวะฉุกเฉิน ในแต่ละระดับอย่างชัดเจน ตั้งแต่ระดับท้องถิ่นจนถึงระดับจังหวัด

๓.๑.๔ ให้ถือว่าการรักษาชีวิตและทรัพย์สินของประชาชนเป็นเรื่องสำคัญเร่งด่วนเป็นลำดับแรก ที่ต้องเข้าระงับและให้ความช่วยเหลือโดยเร็ว

๓.๒ การลดความเสี่ยงจากอุทกภัย วาตภัย น้ำป่าไหลหลาก และดินโคลนถล่ม

๓.๒.๑ แนวทางปฏิบัติในการป้องกันและลดผลกระทบ

๑) ทบทวน ปรับปรุงแผนเผชิญเหตุอุทกภัย วาตภัย น้ำป่าไหลหลาก และดินโคลนถล่ม ทั้งระดับจังหวัด / อำเภอ / องค์กรปกครองส่วนท้องถิ่น ให้เป็นปัจจุบัน โดยเฉพาะข้อมูลพื้นที่เสี่ยงอุทกภัย วาตภัย น้ำป่าไหลหลาก และดินโคลนถล่ม ให้จังหวัดประสานฐานข้อมูลเชิงพื้นที่ของหน่วยงานต่างๆ ที่มีอยู่แล้ว เช่น กรมทรัพยากรน้ำ กรมชลประทาน กรมทรัพยากรธรณี เป็นต้น แล้วใช้เปรียบเทียบกับข้อมูลของจังหวัด เพื่อประเมินความเสี่ยง ให้สอดคล้องกับสภาพการณ์ปัจจุบัน ตลอดจนการกำหนดแนวทางการ ให้ความช่วยเหลือประชาชน การกำหนดพื้นที่ปลอดภัยเพื่อรองรับการอพยพ และการจัดตั้งศูนย์พักพิงชั่วคราว

๒) เตรียมการป้องกันด้านโครงสร้าง โดยใช้กลไกประชารัฐในการร่วมกันสำรวจแหล่งน้ำ และเส้นทางไหลของน้ำ หากพบการตื้นเขินอันเป็นอุปสรรคต่อการรองรับน้ำ หรือมีสิ่งกีดขวางทางน้ำที่เป็นอุปสรรค ต่อการระบายน้ำ ทั้งที่เกิดขึ้นโดยธรรมชาติ หรืออาจเกิดจากฝีมือมนุษย์โดยเฉพาะในช่วงฤดูแล้งที่ผ่านมา ราษฎรอาจมีการสร้างสิ่งกีดขวางทางน้ำเพื่อกักเก็บน้ำตามแหล่งน้ำต่างๆ ให้ดำเนินการเร่งแก้ไข ปรับปรุง

และหากเป็นกรณีที่สิ่งกีดขวางทางน้ำมีความเกี่ยวข้องกับหน่วยงานของรัฐให้จังหวัดเป็นหน่วยงานหลักดำเนินการหาข้อยุติเพื่อแก้ไขปัญหาโดยเร็ว

๓) ให้ตรวจสอบ และกำหนดระดับของระบบการเตือนภัยของจังหวัด อำเภอ และองค์กรปกครองส่วนท้องถิ่น ให้มีความสอดคล้องตามแผนการป้องกันและบรรเทาสาธารณภัยแห่งชาติ พ.ศ. ๒๕๕๘ พร้อมทั้งจัดทำกระบวนการแจ้งเตือนภัย ตั้งแต่การเฝ้าระวังติดตามสถานการณ์ การแจ้งเตือนล่วงหน้า และการแจ้งเตือนต่อประชาชน โดยกำหนดบุคคล หรือหน่วยงานรับผิดชอบ ตลอดจนระเบียบวิธีการปฏิบัติให้เกิดความชัดเจน

๔) ประชาสัมพันธ์ เสริมสร้างความรู้ความเข้าใจแก่ประชาชน โดยเฉพาะในพื้นที่ประสบปัญหาจากการเกิดอุทกภัยอยู่บ่อยครั้ง ในการเตรียมรับมือกับสถานการณ์อุทกภัยตลอดช่วงฤดูฝนและสร้างความตระหนักในการปฏิบัติตนให้เกิดความปลอดภัย เช่น การระมัดระวังอันตรายจากไฟฟ้ารั่วในช่วงเกิดอุทกภัย การป้องกันตนเองจากการถูกฟ้าผ่า อันตรายจากสัตว์มีพิษ สัตว์เลื้อยคลาน ตลอดจนโรคระบาด ในช่วงฤดูฝน เป็นต้น

๓.๒.๒ แนวทางปฏิบัติในการเตรียมความพร้อม

๑) เตรียมความพร้อมเครื่องมือ อุปกรณ์ เครื่องจักรกลในการป้องกันและบรรเทาสาธารณภัยให้อยู่ในสภาพพร้อมใช้งาน สามารถออกปฏิบัติการได้ตลอด ๒๔ ชั่วโมง และให้ทดสอบการติดต่อสื่อสารระหว่างหน่วยงานโดยใช้ระบบสื่อสารหลัก ระบบสื่อสารรอง และระบบสื่อสารสำรองที่กำหนด ตลอดจนจัดเตรียมสถานที่ปลอดภัยเพื่อรองรับผู้ประสบภัย พร้อมสิ่งสาธารณูปโภคที่จำเป็น

๒) เสริมความรู้ ความเข้าใจให้กับบุคลากร ในการติดตาม เฝ้าระวัง วิเคราะห์และประเมินสถานการณ์ และการแจ้งเตือนการเกิดอุทกภัย วาตภัย น้ำป่าไหลหลาก และดินโคลนถล่มจากหน่วยงานที่เกี่ยวข้อง เช่น กรมอุตุนิยมวิทยา กรมชลประทาน กรมทรัพยากรธรณี เป็นต้น ตลอดจนเสริมทักษะการปฏิบัติงานในการค้นหา และกู้ภัยร่วมกันระหว่างฝ่ายพลเรือน ตำรวจ ฝ่ายทหาร อาสาสมัครป้องกันภัยฝ่ายพลเรือนตลอดจนองค์กรสาธารณกุศลที่เกี่ยวข้อง

๓) ตรวจสอบข้อมูลพื้นที่ที่มีโอกาสเกิดดินถล่ม ตามข้อมูลของกรมทรัพยากรธรณี พร้อมส่งการให้ท้องถิ่น และท้องถิ่น ร่วมกันเฝ้าระวัง โดยเฉพาะเขตพื้นที่ที่เมื่อเกิดดินถล่มแล้ว อาจส่งผลกระทบต่อทรัพย์สินและบ้านเรือนประชาชน พร้อมทั้งตรวจสอบ หรือติดตั้งอุปกรณ์เตือนภัยในพื้นที่เสี่ยงภัย และ จัดเจ้าหน้าที่เฝ้าระวังเพื่อการเตือนภัย เช่น อาสาสมัคร มิสเตอร์เตือนภัย หรือเครือข่ายเฝ้าระวัง แจ้งเตือนภัยที่ได้จัดตั้งไว้แล้ว ทั้งนี้ หากพื้นที่ใดเกิดฝนตกต่อเนื่อง สามารถวัดปริมาณน้ำฝนได้เกิน ๑๐๐ มิลลิเมตรต่อวัน ให้รีบรายงานอำเภอ และจังหวัด เพื่อประเมินสถานการณ์ในการเผชิญเหตุและรับรายงานให้ผู้อำนวยความสะดวกกลางทราบโดยด่วนต่อไป

๔) ให้จังหวัด อำเภอ และองค์กรปกครองส่วนท้องถิ่น ถอดบทเรียนจากปัญหาที่พบในการบูรณาการแก้ไขปัญหาอุทกภัย วาตภัย น้ำป่าไหลหลากและดินโคลนถล่ม ที่ผ่านมา และใช้เป็นโจทย์ในการแก้ปัญหาสำหรับการฝึกการป้องกันและบรรเทาสาธารณภัย โดยนำแผนปฏิบัติการป้องกันและแก้ไขปัญหาอุทกภัย วาตภัย น้ำป่าไหลหลากและดินโคลนถล่ม ของจังหวัด มาใช้ทดสอบในการฝึก และให้เน้นการฝึกในรูปแบบบนโต๊ะ (Table-top Exercise) หรือการประชุมเชิงปฏิบัติการ (Workshop) วัตถุประสงค์เพื่อให้ระดับหัวหน้าหน่วยงานทั้งฝ่ายพลเรือน ตำรวจ ฝ่ายทหาร ตลอดจนองค์กรสาธารณกุศลที่เกี่ยวข้องได้เข้าร่วม และ เกิดความเข้าใจถึงแนวทางปฏิบัติตามแผน กฎหมาย ที่เกี่ยวข้อง สามารถใช้ปรับเป็นแนวทางในการบูรณาการทำงานได้อย่างมีประสิทธิภาพ

๓.๒.๓ แนวทางปฏิบัติตามกระบวนการแจ้งเตือน

๑) การจัดตั้งคณะทำงานติดตามสถานการณ์ ภายใต้ส่วนอำนวยการของกองอำนวยการป้องกันและบรรเทาสาธารณภัยจังหวัด เพื่อทำหน้าที่เฝ้าระวัง ติดตามสภาพอากาศ สถานการณ์น้ำ/เหตุการณ์ที่อาจส่งผลให้เกิดสาธารณภัยในช่วงฤดูฝน เพื่อใช้เป็นข้อมูลสนับสนุนการตัดสินใจของผู้อำนวยการแต่ละระดับ พร้อมทั้งให้กำหนดแนวทางปฏิบัติที่ชัดเจน

๒) มอบหมายหน่วยงานรับผิดชอบตามกระบวนการแจ้งเตือนภัย โดยจัดเจ้าหน้าที่เฝ้าระวัง และติดตามสถานการณ์อุทกภัย วาตภัย น้ำป่าไหลหลากและดินโคลนถล่ม จากหน่วยงานที่เกี่ยวข้อง พร้อมทั้งติดตามข้อมูลในเว็บไซต์ของหน่วยงานที่เกี่ยวข้อง ได้แก่ ศูนย์เตือนภัยพิบัติแห่งชาติ (<http://www.ndwc.go.th>) กรมอุตุนิยมวิทยา (<http://www.tmd.go.th>) กรมป้องกันและบรรเทาสาธารณภัย (<http://www.disaster.go.th>) ตลอด ๒๔ ชั่วโมง และรายงานสถานการณ์ ไปยังศูนย์บัญชาการเหตุการณ์จังหวัดน่าน เพื่อเตรียมพร้อมเฝ้าระวังและติดตามสถานการณ์

๓) แจ้งข่าวเตือนภัยล่วงหน้าไปยัง อำเภอ/องค์กรปกครองส่วนท้องถิ่นในพื้นที่เสี่ยงภัย หรือพื้นที่ที่ได้รับผลกระทบจากสถานการณ์อุทกภัย วาตภัย น้ำป่าไหลหลากและดินโคลนถล่ม ให้มีการเตรียมความพร้อมรับมือกับสถานการณ์เพื่อลดความเสี่ยงได้ พร้อมทั้ง ให้มีการประชาสัมพันธ์ แจ้งเตือนภัยล่วงหน้าแก่ประชาชน โดยผ่านเครือข่ายการสื่อสารของทางราชการ สื่อมวลชน วิทยุชุมชน หอกระจายข่าว หรือสื่ออื่นๆ ที่เหมาะสม

๔) ประสานการปฏิบัติกับส่วนราชการ และภาคเอกชน ในพื้นที่จังหวัดน่าน ให้ เตรียมพร้อมรับสถานการณ์อุทกภัย วาตภัย น้ำป่าไหลหลากและดินโคลนถล่ม โดยการกำหนดแนวทาง/วิธีการ ในการแจ้งเตือนภัยให้ประชาชนทราบการดำเนินการของจังหวัดอย่างต่อเนื่อง เพื่อป้องกันความตื่นตระหนก หรือข่าวสารในทางลบ (การปฏิบัติการข่าวสาร Information Operation: IO) ทั้งช่องทางที่เป็นทางการและไม่เป็นทางการ โดยกำหนดระดับของการแจ้งเตือนภัย ตามความหมายของสีในการเตือนภัย ดังนี้

- สีแดง ● หมายถึง สถานการณ์อยู่ในภาวะอันตรายสูงสุด ให้อาศัยอยู่แต่ในสถานที่ปลอดภัย และปฏิบัติตามข้อสั่งการ
- สีส้ม ● หมายถึง สถานการณ์อยู่ในภาวะเสี่ยงอันตรายสูง เจ้าหน้าที่กำลังดำเนินการควบคุมสถานการณ์ให้อพยพไปยังสถานที่ปลอดภัย และปฏิบัติตามแนวทางที่กำหนด
- สีเหลือง ● หมายถึง สถานการณ์อยู่ในภาวะเสี่ยงอันตราย มีแนวโน้มที่สถานการณ์จะรุนแรงมากขึ้น ให้จัดเตรียมความพร้อมรับสถานการณ์ และปฏิบัติตามคำแนะนำ
- สีน้ำเงิน ● หมายถึง สถานการณ์อยู่ในภาวะเฝ้าระวัง ให้ติดตามข้อมูลข่าวสารอย่างใกล้ชิดทุก ๆ ๒๔ ชั่วโมง
- สีเขียว ● หมายถึง สถานการณ์อยู่ในภาวะปกติ ให้ติดตามข้อมูลข่าวสารเป็นประจำ

๕) วิธีการแจ้งเตือนภัย มี ๒ วิธี ได้แก่

๕.๑ แจ้งเตือนประชาชนโดยตรง โดยผ่านทางสถานีโทรทัศน์ สถานีวิทยุ วิทยุสมัครเล่น โทรสาร โทรศัพท์มือถือ หอกระจายข่าว เสียงตามสาย ไซเรนเตือนภัยแบบมีอหุมน และหอเตือนภัย

๕.๒ แจ้งเตือนผ่านหน่วยงาน โดยใช้กลไกระบบการบริหารราชการส่วนภูมิภาคและส่วนท้องถิ่นผ่านหน่วยงานต่างๆ ดังนี้

๕.๒.๑ ส่วนภูมิภาค ได้แก่ จังหวัดและอำเภอ

๕.๒.๒ ส่วนท้องถิ่น ได้แก่ องค์การบริหารส่วนจังหวัด เทศบาล และองค์การ

บริหารส่วนตำบล

/ ๖) ระดับการแจ้งเตือนภัย...

๖) ระดับการแจ้งเตือนภัย แบ่งเป็น ๓ ระดับ ดังนี้

๖.๑ การแจ้งเตือนภัยระดับจังหวัด เป็นการแจ้งเตือนภัยล่วงหน้า ผ่านระบบเครือข่ายและระบบสื่อสารและสื่อประชาสัมพันธ์ทางราชการและเอกชน เช่น วิทยุกระจายเสียง วิทยุสื่อสาร โทรสาร ประชาสัมพันธ์จังหวัดน่าน และสถานีวิทยุกระจายเสียงแห่งประเทศไทยจังหวัดน่าน

๖.๒ การแจ้งเตือนภัยระดับอำเภอ เป็นการแจ้งเตือนภัยล่วงหน้า ผ่านระบบเครือข่ายและระบบสื่อสารและสื่อประชาสัมพันธ์ทางราชการและเอกชน เช่น วิทยุชุมชน วิทยุสื่อสาร โทรสาร ผ่านหน่วยงาน

๖.๓ การแจ้งเตือนภัยระดับตำบล/หมู่บ้าน เป็นการแจ้งเตือนภัยล่วงหน้า ให้องค์กรปกครองส่วนท้องถิ่น อาสาสมัครป้องกันและบรรเทาสาธารณภัย และเครือข่ายเฝ้าระวังและแจ้งเตือนภัย ในระดับตำบล/หมู่บ้าน โดยใช้ระบบสื่อสารและสื่อประชาสัมพันธ์ในการแจ้งเตือนภัย เช่น เสียงตามสาย วิทยุหอกระจายข่าว ไซเรนเตือนภัยแบบมือหมุน โทรโข่ง นกหวีด หรือสัญญาณเสียงที่กำหนดใช้เป็นสัญญาณเตือนภัยประจำหมู่บ้านหรือตำบล (รายละเอียดตามภาคผนวก ข)

๓.๒.๔ แนวทางปฏิบัติร่วมกับหน่วยทหารในพื้นที่

เมื่อเกิดสถานการณ์อุทกภัย วาตภัย น้ำป่าไหลหลากและดินโคลนถล่ม หรือผลกระทบจากสถานการณ์ภัยในพื้นที่ ให้เจ้าหน้าที่ เจ้าพนักงาน และอาสาสมัครต่างๆ ที่มาร่วมปฏิบัติงานต้องรายงานตัวต่อผู้อำนวยการศูนย์บัญชาการเหตุการณ์ในพื้นที่ และเมื่อจังหวัดยกระดับการจัดการสาธารณภัยเป็นภัยระดับ ๒ เพื่อรับมือภารกิจ และพื้นที่รับผิดชอบ เพื่อให้เกิดการสนธิกำลังเข้าปฏิบัติการช่วยเหลือผู้ประสบภัยได้อย่างรวดเร็วและมีศักยภาพ โดยให้มีการแบ่งการปฏิบัติ และภารกิจหน้าที่การรับผิดชอบในพื้นที่ของหน่วยทหาร ดังนี้

๑) มณฑลทหารบกที่ ๓๘ รับผิดชอบพื้นที่ อำเภอเมืองน่าน อำเภอภูเพียง และอำเภอสันติสุข

๒) กองพันทหารม้าที่ ๑๐ กรมทหารม้าที่ ๒ (ม.๒ พัน.๑๐) รับผิดชอบพื้นที่ อำเภอท่าวังผา อำเภอปัว อำเภอเชียงกลาง และอำเภอบ้านหลวง

๓) กองพันทหารม้าที่ ๑๕ กรมทหารม้าที่ ๒ (ม.๒ พัน.๑๕) รับผิดชอบพื้นที่ อำเภอเวียงสา อำเภอนาน้อย อำเภอแม่จริม และอำเภอนาหมื่น

๔) กรมทหารพรานที่ ๓๒ (กรม ทพ.๓๒) รับผิดชอบพื้นที่ อำเภอสองแคว อำเภอทุ่งช้าง อำเภอเฉลิมพระเกียรติ และอำเภอป่อเกลือ

๕) หน่วยพัฒนาการเคลื่อนที่ ๓๑ สำนักงานพัฒนาภาค ๓ หน่วยบัญชาการทหารพัฒนา กองบัญชาการกองทัพไทย (นพค.๓๑ สนภ.๓ นทพ.) รับผิดชอบในการช่วยเหลือพื้นที่ อำเภอปัว และอำเภอเชียงกลาง

๓.๒.๕ แนวทางปฏิบัติร่วมกับภาคประชาสังคม องค์กรสาธารณกุศล และประชาชนจิตอาสาในพื้นที่

ในการขอรับการสนับสนุนความช่วยเหลือหน่วยงานนอกพื้นที่ ให้เป็นอำนาจของศูนย์บัญชาการเหตุการณ์จังหวัดน่าน และเป็นศูนย์กลางในการประสาน เพื่อให้มีการบริหารจัดการและเป็นไปอย่างมีประสิทธิภาพและเป็นเอกภาพ โดยให้หน่วยงานภายนอกจังหวัดน่าน ทั้งภาครัฐ ภาคเอกชน ภาคประชาสังคม และองค์กรสาธารณกุศลในพื้นที่ ที่ประสงค์ให้ความช่วยเหลือ ให้ประสานกับศูนย์บัญชาการเหตุการณ์จังหวัดน่านเป็นลำดับแรก เพื่ออำนวยความสะดวก โดยมีการให้ลงทะเบียนเพื่อไม่ให้เกิดความซ้ำซ้อน การประสานงานหรือสั่งการเป็นไปอย่างรวดเร็ว ครอบคลุม และมีประสิทธิภาพ

๓.๒.๖ แนวทางการกำหนดพื้นที่/ศูนย์พักพิงชั่วคราว และการอพยพ

เมื่อเกิดหรือคาดว่าจะเกิดสถานการณ์ภัยจากอุทกภัย วาตภัย น้ำป่าไหลหลากและดินโคลนถล่มขึ้นในพื้นที่ใดและพื้นที่นั้นมีราษฎรอาศัยอยู่ อาจก่อให้เกิดอันตรายหรือคาดว่าจะเกิดอันตรายต่อชีวิต ทรัพย์สินหรือกีดขวางต่อการปฏิบัติหน้าที่ในการป้องกันและบรรเทาสาธารณภัย ให้ผู้อำนวยการจังหวัด ผู้อำนวยการอำเภอ ผู้อำนวยการท้องถิ่น และเจ้าพนักงานที่ได้รับมอบหมายมีอำนาจ สั่งอพยพออกจากพื้นที่นั้นไปยังพื้นที่ปลอดภัย โดยเฉพาะเท่าที่จำเป็น และเมื่อได้รับการแจ้งเตือนให้อพยพ ให้อำเภอ ท้องถิ่น เป็นหน่วยงานหลัก ในการอพยพ โดยให้หน่วยทหารในเขตพื้นที่ และหน่วยงานที่เกี่ยวข้อง เป็นหน่วยงานสนับสนุน ภายใต้การสั่งการของผู้อำนวยการจังหวัด ผู้อำนวยการอำเภอ ผู้อำนวยการท้องถิ่น โดยให้ปฏิบัติตามขั้นตอนการอพยพตามแผน การป้องกันและบรรเทาสาธารณภัยจังหวัดน่าน พ.ศ. ๒๕๕๘ ทั้งนี้ มอบหมายให้สำนักงานพัฒนาสังคมและความมั่นคงของมนุษย์จังหวัดน่าน รับผิดชอบ (รายละเอียดตามภาคผนวก ข)

๓.๓ การจัดการในภาวะฉุกเฉิน

๓.๓.๑ องค์กรปฏิบัติในภาวะฉุกเฉิน

ก. ศูนย์บัญชาการเหตุการณ์จังหวัด

ให้กองอำนาจการป้องกันและบรรเทาสาธารณภัยจังหวัดจัดตั้งศูนย์บัญชาการเหตุการณ์จังหวัด เมื่อเกิดหรือคาดว่าจะเกิดสาธารณภัยขึ้น โดยมีผู้อำนวยการจังหวัด เป็นผู้สั่งการ ควบคุม และบัญชาการ เพื่อทำหน้าที่รับผิดชอบในการจัดการสาธารณภัยในพื้นที่จังหวัดจนกว่าสถานการณ์จะเข้าสู่ภาวะปกติ พร้อมทั้งเป็นศูนย์กลางในการระดมสรรพกำลังและทรัพยากรในการจัดการสาธารณภัยจากส่วนราชการและหน่วยงานที่เกี่ยวข้อง เพื่อสนับสนุนให้แก่กองอำนาจการป้องกันและบรรเทาสาธารณภัยในระดับพื้นที่ รวมทั้งอำนาจการและประสานการเผชิญเหตุระหว่างหน่วยงานต่าง ๆ ทั้งฝ่ายพลเรือน ตำรวจ และฝ่ายทหาร ตลอดจน องค์กรปกครองส่วนท้องถิ่น และองค์การสาธารณกุศลในพื้นที่ที่รับผิดชอบได้อย่างมีเอกภาพและประสิทธิภาพ โครงสร้างศูนย์บัญชาการเหตุการณ์จังหวัด แบ่งเป็นส่วนต่างๆ ตามความเหมาะสม ดังนี้

๑) คณะที่ปรึกษา/ผู้เชี่ยวชาญ มีหน้าที่ให้ข้อเสนอแนะ คำแนะนำ ข้อมูลทางวิชาการ การสังเคราะห์แนวโน้มสถานการณ์ และเทคนิคการปฏิบัติที่เกี่ยวข้องกับเหตุการณ์สาธารณภัยที่เกิดขึ้น โดยให้คำนึงถึงความปลอดภัยในการปฏิบัติงานเป็นสำคัญ พร้อมทั้งปฏิบัติหน้าที่อื่นใดตามที่ผู้บัญชาการป้องกันและบรรเทาสาธารณภัยจังหวัด/ผู้อำนวยการเห็นสมควร

๒) ศูนย์ข้อมูลประชาสัมพันธ์ร่วม มีหน้าที่ประสานข้อมูลเหตุการณ์กับส่วนต่างๆ เพื่อสื่อสารและประชาสัมพันธ์ข้อมูลข่าวสารให้กับประชาชนและสื่อมวลชน รวมทั้งปฏิบัติการ ทางจิตวิทยามวลชนโดยให้ประชาสัมพันธ์จังหวัดน่าน เป็นหน่วยงานหลัก ในการจัดทำขอบเขต แผนงาน ภารกิจ และโครงสร้างภายในศูนย์ฯ

๓) ศูนย์ประสานการปฏิบัติ มีหน้าที่ประสานงานกับหน่วยงานภาคเอกชน และภาคประชาสังคม ด้านกฎหมาย ธุรกิจและกำลังพล โดยให้สำนักงานป้องกันและบรรเทาสาธารณภัยจังหวัดน่าน เป็นหน่วยงานหลัก ในการดำเนินการ

๔) ส่วนปฏิบัติการ มีหน้าที่ปฏิบัติการลดอันตรายที่เกิดขึ้นโดยเร็ว โดยรักษาชีวิตและปกป้องทรัพย์สิน เข้าควบคุมสถานการณ์ พื้นฟูสู่สภาวะปกติ ดับเพลิง ค้นหาและกู้ภัย สารเคมี และวัตถุอันตรายบริการการแพทย์และสาธารณสุข คมนาคม รักษาความสงบเรียบร้อย ประสานทรัพยากร และทางทหาร โดยให้หน่วยงานที่มีหน้าที่ดังกล่าวร่วมกันจัดทำ ขอบเขต แผนงาน ภารกิจ และโครงสร้าง ภายในของส่วนฯ

๕) ส่วนอำนาจการ มีหน้าที่ติดตามสถานการณ์ วิเคราะห์แนวโน้มสถานการณ์ แจ้งเตือนภัย รวบรวม ประสานข้อมูล และประเมินความต้องการและความจำเป็นในการสนับสนุนทรัพยากร

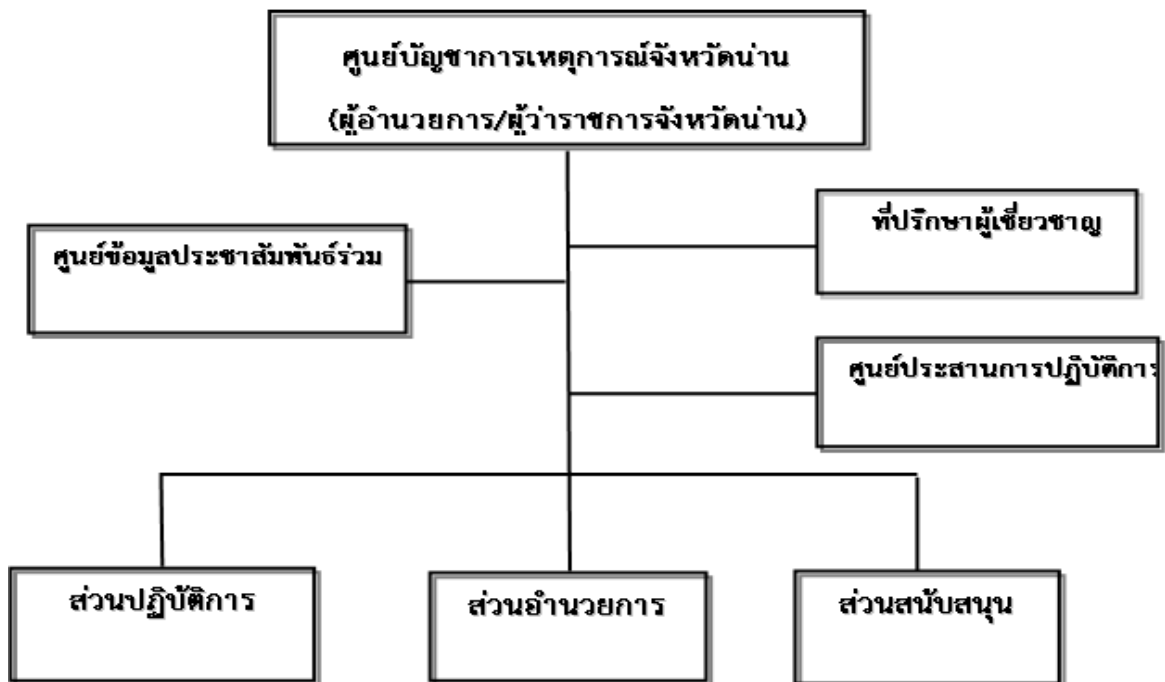
ในภาวะฉุกเฉิน รวมถึงจัดเตรียมเอกสารและวางแผนเผชิญเหตุโดยใช้ข้อมูลที่ได้รับจากส่วนปฏิบัติการ เป็นฐานดำเนินการ ทั้งนี้ ให้สำนักงานป้องกันและบรรเทาสาธารณภัยจังหวัดน่าน /หน่วยงานตามที่อยู่อาศัยการมอบหมายเป็นผู้รับผิดชอบหลักในการจัดทำ ขอบเขต แผนงาน ภารกิจ และโครงสร้างภายในของส่วนฯ พร้อมทั้งให้การสนับสนุนสถานที่ปฏิบัติงานแก่ศูนย์บัญชาการเหตุการณ์จังหวัด

๖) ส่วนสนับสนุน มีหน้าที่ดังนี้

๖.๑) ตอบสนองการร้องขอรับการสนับสนุนในทุกๆ ด้านที่จำเป็น เพื่อให้การจัดการในภาวะฉุกเฉินดำเนินไปอย่างมีประสิทธิภาพและประสิทธิผล ได้แก่ ด้านการสื่อสารโทรคมนาคม เทคโนโลยีสารสนเทศ การพลังงาน การเกษตร ทรัพยากรธรรมชาติ สิ่งแวดล้อมและวัฒนธรรม การสาธารณสุขโรคภัยไข้เจ็บและการปฐมพยาบาล การฟื้นฟูเศรษฐกิจ สังคมและชุมชน โดยให้หน่วยงานที่รับผิดชอบภารกิจในแต่ละด้านร่วมกันจัดทำ ขอบเขต แผนงาน ภารกิจ และโครงสร้างภายในของส่วนฯ

๖.๒) ตอบสนองการร้องขอรับการสนับสนุนในด้านงบประมาณ การเงิน การคลัง และการรับบริจาค โดยให้คลังจังหวัด เป็นหน่วยรับผิดชอบภารกิจด้านงบประมาณ การเงิน การคลัง เป็นหน่วยรับผิดชอบภารกิจด้านการรับบริจาค พร้อมทั้ง ให้ร่วมกันจัดทำขอบเขต แผนงาน ภารกิจ โครงสร้างภายในของส่วนฯ

เพื่อให้การปฏิบัติการภายใต้โครงสร้างศูนย์บัญชาการเหตุการณ์จังหวัดน่าน เป็นไปอย่างมีประสิทธิภาพ และเป็นเอกภาพ จึงได้จัดทำโครงสร้าง ตามแผนภาพ ดังนี้



หมายเหตุ :

(๑) รายละเอียดฝ่ายต่าง พร้อมทั้งอำนาจหน้าที่ในการปฏิบัติการ ปรากฏตามคำสั่งกองอำนวยการป้องกันและบรรเทาสาธารณภัยจังหวัดน่าน (รายละเอียดตามภาคผนวก ๘)

(๒) ศูนย์บัญชาการเหตุการณ์จังหวัดน่าน ให้มีที่ตั้ง ณ สำนักงานป้องกันและบรรเทาสาธารณภัยจังหวัดน่าน

(๓) ศูนย์ประสานการปฏิบัติการจังหวัดน่านตอนบน ให้มีที่ตั้ง ณ สำนักงานป้องกันและบรรเทาสาธารณภัยจังหวัดน่าน สาขาเชียงใหม่ มีอำนาจปฏิบัติการในเขตพื้นที่รับผิดชอบ

(๔) ศูนย์ประสานการปฏิบัติการจังหวัดน่านตอนล่าง ให้มีที่ตั้ง ณ สำนักงานป้องกันและบรรเทาสาธารณภัยจังหวัดน่าน สาขาน่าน มีอำนาจปฏิบัติการในเขตพื้นที่ที่

/ ข. ศูนย์บัญชาการเหตุการณ์...

ข. ศูนย์บัญชาการเหตุการณ์ส่วนหน้าจังหวัด

ให้ศูนย์บัญชาการเหตุการณ์จังหวัด แปรสภาพเป็นศูนย์บัญชาการเหตุการณ์ส่วนหน้าจังหวัด ในกรณีเมื่อมีการยกระดับเป็นการจัดการสาธารณภัยขนาดใหญ่ (ระดับ ๓) หรือการจัดการสาธารณภัย ร้ายแรงอย่างยิ่ง (ระดับ ๔) ให้มีหน้าที่ปฏิบัติงานตามการบัญชาการจากกองบัญชาการป้องกันและบรรเทาสาธารณภัยแห่งชาติ โดยรับผิดชอบอำนวยการ ควบคุม ปฏิบัติงาน และประสานการปฏิบัติเกี่ยวกับการป้องกันและบรรเทาสาธารณภัยในเขตพื้นที่จังหวัด พร้อมทั้ง เป็นศูนย์กลางในการ ระดมสรรพกำลังและทรัพยากรเพื่อการจัดการสาธารณภัย และประสานการปฏิบัติระหว่างหน่วยงานต่างๆ ทั้งฝ่ายพลเรือน ตำรวจ และฝ่ายทหาร ตลอดจนองค์กรปกครองส่วนท้องถิ่นและองค์การสาธารณกุศลในพื้นที่ที่รับผิดชอบ

๓.๓.๒ แนวทางปฏิบัติในการบัญชาเหตุการณ์

ก. การบัญชาการเหตุการณ์ (Incident Command)

ศูนย์บัญชาการเหตุการณ์จังหวัดน่าน (ศบก.จ.น่าน) มีผู้ว่าราชการจังหวัดน่าน เป็นผู้อำนวยการจังหวัดมีอำนาจหน้าที่รับผิดชอบการอำนวยการ ควบคุม กำกับ ดูแล สั่งการ และดำเนินการต่างๆ ในการจัดการและแก้ไขอุทกภัย วาตภัย น้ำป่าไหลหลาก และดินโคลนถล่ม จนกว่าสถานการณ์จะเข้าสู่ภาวะปกติ พร้อมทั้งเป็นศูนย์กลางในการระดมสรรพกำลัง และทรัพยากรในการจัดการอุทกภัย วาตภัย น้ำป่าไหลหลาก และดินโคลนถล่ม จากส่วนราชการทั้งฝ่ายพลเรือน ตำรวจ ฝ่ายทหาร และองค์กรปกครอง ส่วนท้องถิ่น และองค์การสาธารณกุศล ในเขตจังหวัดน่าน และขอความช่วยเหลือจากหน่วยงานข้างเคียง เมื่อประเมินว่าไม่สามารถควบคุมสถานการณ์ได้ โดยมีอำเภอและองค์กรปกครองส่วนท้องถิ่น มีอำนาจหน้าที่รับผิดชอบแต่ละระดับ

ข. การบัญชาการเหตุการณ์ร่วม (Unified Command)

๑) ในการปฏิบัติการป้องกันและบรรเทาสาธารณภัยร่วมระหว่างพลเรือนกับทหาร นั้น จะต้องมีการประสานงานระหว่างกันอย่างใกล้ชิด และพยายามเสริมสร้างความเข้าใจระหว่างกัน รวมทั้ง ดำรงการติดต่อสื่อสารระหว่างกันอย่างต่อเนื่อง เพื่อป้องกันความเข้าใจที่คลาดเคลื่อนระหว่างการปฏิบัติงาน ทั้งนี้เพื่อเป็นการสนับสนุนการจัดการสาธารณภัยของกองอำนวยการป้องกันและบรรเทาสาธารณภัยจังหวัด และศูนย์บัญชาการเหตุการณ์ฝ่ายทหารอาจพิจารณาจัดตั้งศูนย์ประสานงานระหว่างพลเรือนกับทหาร หรือ ศูนย์ปฏิบัติงานร่วมระหว่างพลเรือนกับทหาร ขึ้นอยู่กับระดับของหน่วย และสถานการณ์สาธารณภัย เพื่อ ประชุมหารือและแลกเปลี่ยนข้อมูลในการจัดการด้านสาธารณภัย รวมทั้งการบรรยายสรุปสถานการณ์ ประจำวัน เพื่อทำความเข้าใจต่อสถานการณ์ให้ตรงกันโดยยึดกรอบแนวทางการปฏิบัติตามมาตรฐานหลักสากล และพระราชบัญญัติป้องกันและบรรเทาสาธารณภัย พ.ศ. ๒๕๕๐ ดังนี้

๑.๑ ในการดำเนินการป้องกันและบรรเทาสาธารณภัยกับหน่วยทหาร ให้จัดทำ บันทึกข้อตกลงระหว่างจังหวัดกับหน่วยทหาร ตามมาตรา ๔๖ แห่งพระราชบัญญัติป้องกันและบรรเทา สาธารณภัย พ.ศ.๒๕๕๐ โดยจังหวัดน่านได้จัดทำบันทึกข้อตกลงระหว่างผู้อำนวยการจังหวัดน่านกับ ผู้บัญชาการมณฑลทหารบกที่ ๓๘ และได้จัดทำบันทึกข้อตกลงระหว่างผู้บัญชาการมณฑลทหารบกที่ ๓๘ กับหัวหน้าฝ่ายสนับสนุนการบิน แผนกสนับสนุนฝูงบิน ๔๖๖

๑.๒ เมื่อเกิดเหตุสาธารณภัยขึ้นให้ดำเนินการเป็นไปตามบันทึกข้อตกลงที่จัดทำขึ้น

๑.๓ เมื่อมีการประกาศกฏอัยการศึก หรือประกาศสถานการณ์ฉุกเฉิน หรือ มีคำสั่งจากผู้บัญชาการป้องกันและบรรเทาสาธารณภัยแห่งชาติ หรือมีคำสั่งจากรองผู้บัญชาการป้องกันและ บรรเทาสาธารณภัยแห่งชาติ กองอำนวยการป้องกันและบรรเทาสาธารณภัยจังหวัดน่านจะปรับสภาพเป็น ศูนย์ปฏิบัติการพิทักษ์พื้นที่ส่วนหลังจังหวัดและขึ้นทางยุทธการกับฝ่ายทหาร

/ ๒) แนวทางการปฏิบัติร่วม...

๒) แนวทางการปฏิบัติร่วมกับภาคประชาสังคม และองค์การสาธารณกุศล

๒.๑ ให้จัดเจ้าหน้าที่ ประสาน กับศูนย์บัญชาการเหตุการณ์แต่ละระดับ (กรณีเกิดสาธารณภัย) เพื่อร่วมปฏิบัติการป้องกันและบรรเทาสาธารณภัย และการช่วยเหลือสงเคราะห์ ผู้ประสบภัยให้เป็นไปอย่างมีเอกภาพ

๒.๒ ให้ศูนย์บัญชาการเหตุการณ์จังหวัด สาธารณสุขจังหวัด สถาบันการแพทย์ อุภคิน ร่วมกับองค์การสาธารณกุศลจัดทำแนวทางปฏิบัติในการสนับสนุนกำลังทรัพยากร เจ้าหน้าที่ อุปกรณ์ เครื่องมือ เพื่อการปฏิบัติงานขององค์กรปฏิบัติในการจัดการสาธารณภัยแต่ละระดับ

การเผชิญเหตุอุทกภัย

เมื่อเกิดสถานการณ์อุทกภัย วาตภัย น้ำป่าไหลหลากและดินโคลนถล่มในพื้นที่ ให้ผู้อำนวยการท้องถิ่น และผู้อำนวยการอำเภอ มอบหมายเจ้าหน้าที่ ตลอดจนหน่วยงานที่เกี่ยวข้อง จัดชุดปฏิบัติการเข้าให้ความช่วยเหลือประชาชนเพื่อบรรเทาความเดือดร้อน พร้อมทั้งเร่งประเมินความเสียหาย และ ความต้องการความช่วยเหลือภายในพื้นที่ประสบภัย วิเคราะห์ความสามารถของผู้ประสบภัยในการตอบโต้ สถานการณ์ฉุกเฉินด้วยตนเองและความต้องการช่วยเหลือจากหน่วยงานภายนอก เช่น ความช่วยเหลือ ด้านอาหาร น้ำดื่มการรักษาพยาบาล สุขอนามัย และการกำจัดสิ่งปฏิกูล ความช่วยเหลือด้านสุขภาวะ ที่พักพิง อุปกรณ์ยังชีพ เป็นต้น พร้อมทั้งรายงานต่อศูนย์บัญชาการเหตุการณ์จังหวัดโดยด่วน โดยกำหนดแนวทาง/ ขั้นตอนการปฏิบัติในการแก้ไขปัญหาอุทกภัยที่เกิดขึ้น และมอบหมายภารกิจให้หน่วยงานที่รับผิดชอบ และ กำหนดตัวบุคคลหรือหน่วยงานที่เหมาะสมให้เกิดความชัดเจนสอดคล้องกับข้อเท็จจริงและความเสี่ยงในพื้นที่ อาทิ

(๑) การบริหารจัดการน้ำ

เตรียมการป้องกันด้านโครงสร้าง โดยใช้กลไกประชารัฐในการร่วมกันสำรวจแหล่งน้ำ และเส้นทางไหลของน้ำ หากพบการตื้นเขินอันเป็นอุปสรรคต่อการรองรับน้ำ หรือมีสิ่งกีดขวางทางน้ำที่เป็นอุปสรรค ต่อการระบายน้ำ ทั้งที่เกิดขึ้นโดยธรรมชาติ หรืออาจเกิดจากฝีมือมนุษย์โดยเฉพาะในช่วงฤดูแล้งที่ผ่านมา ราชการอาจมีการสร้างสิ่งกีดขวางทางน้ำเพื่อกักเก็บน้ำตามแหล่งน้ำต่างๆ ให้ดำเนินการเร่งแก้ไข ปรับปรุง และหากเป็นกรณีที่สิ่งกีดขวางทางน้ำมีความเกี่ยวข้องกับหน่วยงานของรัฐให้จังหวัดเป็นหน่วยงานหลักดำเนินการ หาข้อยุติเพื่อแก้ไขปัญหาโดยเร็ว โดยมอบหมายให้โครงการชลประทาน องค์กรบริหารส่วนจังหวัดน่าน และองค์กรปกครองส่วนท้องถิ่นแห่งพื้นที่ รับผิดชอบในการระบายน้ำเข้าทุ่ง การเปิดทางน้ำ การทำแนวป้องกัน การวางกระสอบทราย และการผลักดันน้ำ ฯลฯ

(๒) การอำนวยความสะดวกด้านการคมนาคมและการจราจร

ให้แขวงทางหลวงน่านที่ ๑, ๒ เป็นหน่วยหลัก โดยมีแขวงทางหลวงชนบทน่าน และ สำนักงานขนส่งจังหวัดน่านเป็นหน่วยสนับสนุน ในการประสานการปฏิบัติ ระหว่าง ส่วนราชการ หน่วยงาน และจัดทำแผนปฏิบัติการป้องกันและบรรเทาสาธารณภัยด้านคมนาคม การกำหนดแนวทางในการอำนวยความสะดวกด้านการคมนาคมและการจราจร กรณีเส้นทางคมนาคมได้รับความเสียหาย หรือถูกน้ำท่วมจนประชาชน ไม่สามารถสัญจรได้ พร้อมทั้งมอบหมายหน่วยงานและผู้รับผิดชอบจัดเจ้าหน้าที่อำนวยความสะดวกการจราจร แนะนำเส้นทางเลี่ยงที่ปลอดภัย จัดยานพาหนะที่เหมาะสม อาทิ เรือ รถยกสูง เพื่อให้ความช่วยเหลือประชาชน และซ่อมแซมเส้นทางที่ชำรุดหรือถูกตัดขาด เพื่อให้ประชาชนใช้สัญจรได้โดยเร็ว

(๓) การดูแลด้านการแพทย์และสาธารณสุข

ให้สำนักงานสาธารณสุขจังหวัดน่าน เป็นหน่วยงานหลัก โดยมี โรงพยาบาลน่าน สถานพยาบาลสังกัดต่าง ๆ ทั้งภาครัฐและเอกชน เป็นหน่วยงานสนับสนุน ในการประสานการปฏิบัติระหว่าง ส่วนราชการ หน่วยงาน และจัดทำแผนปฏิบัติการป้องกันและบรรเทาสาธารณภัยด้านการแพทย์และการสาธารณสุข

/ (๔) การดูแลรักษาความปลอดภัย...

(๔) การดูแลรักษาความปลอดภัย

ให้ตำรวจภูธรจังหวัดน่าน เป็นหน่วยงานหลักในการประสานการปฏิบัติระหว่างส่วนราชการ หน่วยงาน และจัดทำแผนปฏิบัติการป้องกันและบรรเทาสาธารณภัยด้านการรักษาความสงบเรียบร้อย

(๕) การดูแลรักษาสถานที่สำคัญ

ให้กำหนดแนวทางในดูแลป้องกันสถานที่สำคัญไม่ให้ได้รับผลกระทบ/เสียหายจากอุทกภัย เช่น โรงพยาบาล สถาบันการศึกษา ระบบสาธารณูปโภคพื้นฐาน โบราณสถาน พื้นที่หวงห้าม พร้อมทั้งมอบหมายหน่วยงานและผู้รับผิดชอบในการเคลื่อนย้ายหน่วยราชการและองค์กรปกครองส่วนท้องถิ่นมาอยู่ในพื้นที่ปลอดภัย เพื่อให้สามารถให้บริการประชาชนได้ตามปกติ โดยให้ศูนย์อำนวยการเฉพาะกิจในเขตพื้นที่แบ่งประเภทส่วนราชการที่จะอพยพตามลำดับและความจำเป็นเร่งด่วน พร้อมทั้งกำหนดพื้นที่รองรับการอพยพส่วนราชการและครอบครัวส่วนราชการ และองค์กรปกครองส่วนท้องถิ่นไว้ล่วงหน้า และจัดทำแผนอพยพส่วนราชการโดยกำหนดรายละเอียด ดังนี้

๑) สำรวจและจัดทำบัญชีส่วนราชการไว้ล่วงหน้า และแยกประเภทความเร่งด่วนในการอพยพ โดยเน้นความจำเป็นของประชาชนเป็นลำดับแรก

๒) กำหนดเขตพื้นที่รองรับการอพยพ ตลอดจนพื้นที่ของแต่ละส่วนราชการให้อยู่ในพื้นที่ที่เหมาะสม

๓) กำหนดเจ้าหน้าที่ดำเนินการอพยพไว้ล่วงหน้าโดยระบุหน้าที่ความรับผิดชอบไว้ให้ชัดเจน

๔) กำหนดรายการและจำนวนสิ่งของพัสดุ เอกสารราชการที่จำเป็นต้องขนย้าย

๕) สำรวจยานพาหนะและน้ำมันเชื้อเพลิง ตลอดจนระบบการสื่อสารสำหรับการอพยพ

๖) กำหนดเส้นทางอพยพหลักและเส้นทางอพยพรอง ที่ไม่ขัดขวางต่อการปฏิบัติงานของทหาร

๗) วางระเบียบปฏิบัติในการรักษาความปลอดภัยและความสงบเรียบร้อยในการอพยพ การเข้าไปอยู่ในพื้นที่อพยพ ตลอดจนการอพยพกลับ

๘) ระหว่างการอพยพให้พิจารณาจัดส่วนราชการ ณ ที่ตั้งเดิมไว้ตามความจำเป็นและที่อพยพเฉพาะส่วนเพื่อให้บริการประชาชนได้

๙) การอพยพส่วนราชการให้อยู่ในดุลยพินิจของผู้ว่าราชการจังหวัด หรือผู้ได้รับมอบหมาย

(๖) การประชาสัมพันธ์ในภาวะฉุกเฉิน

การติดต่อสื่อสารมีความสำคัญอย่างมากในการจัดการในภาวะฉุกเฉิน เนื่องจากต้องมี การประสานการปฏิบัติในการจัดการสาธารณภัยอย่างต่อเนื่อง รวมทั้งการแลกเปลี่ยนข้อมูล (Information) ข่าวสาร (Intelligence) เพื่อแจ้งเตือนภัยแก่ประชาชน ประสานงาน ควบคุม สั่งการ และรายงานผลการปฏิบัติงานระหว่างหน่วยเผชิญเหตุด้วยกันกับหน่วยงานที่มีหน้าที่สนับสนุนการเผชิญเหตุในด้านต่าง ๆ โดยมีหลักการปฏิบัติ ดังนี้

(๑) จัดให้มีระบบการติดต่อสื่อสารที่สามารถใช้ได้ทันในภาวะฉุกเฉินสำหรับติดต่อประสานงานในการปฏิบัติหน้าที่และภารกิจร่วมกันระหว่างส่วนราชการ หน่วยงาน กองอำนวยการป้องกันและบรรเทาสาธารณภัยแต่ละระดับ ศูนย์ป้องกันและบรรเทาสาธารณภัยเขตทุกเขต และประชาชนในการวางระบบการติดต่อสื่อสารและโทรคมนาคมซึ่งอย่างน้อยต้องมีมากกว่า ๒ ระบบขึ้นไป

/ (๒) จัดระบบการสื่อสาร...

(๒) จัดระบบการสื่อสารด้วยเครื่องวิทยุคมนาคมให้ปฏิบัติตามประกาศ คณะกรรมการกิจการกระจายเสียง กิจการโทรทัศน์ และกิจการโทรคมนาคมแห่งชาติ เรื่องหลักเกณฑ์การ อนุญาตและการกำกับดูแลการใช้คลื่นความถี่กลาง สำหรับการติดต่อประสานงานระหว่างหน่วยงานของรัฐและ ประชาชน รวมถึงระเบียบการใช้คลื่นความถี่วิทยุสื่อสารและโทรคมนาคมที่กรมป้องกันและบรรเทาสาธารณภัย กำหนด

(๓) ติดต่อสื่อสารระหว่างกองบัญชาการป้องกันและบรรเทาสาธารณภัยแห่งชาติ กองอำนวยการป้องกันและบรรเทาสาธารณภัยแต่ละระดับ ส่วนราชการ หน่วยงาน และประชาชน โดยต้อง สามารถกระทำได้ตลอด ๒๔ ชั่วโมง พร้อมทั้ง ต้องจัดให้มีมากกว่า ๒ ช่องทางขึ้นไป และยึดหลักความถูกต้อง แม่นยำของข้อมูลการรักษาความปลอดภัยทางการสื่อสารควบคู่กับความสะดวกรวดเร็วในการ ติดต่อสื่อสารเสมอ

(๔) จัดให้มีระบบการแจ้งเหตุและการสนับสนุนข้อมูลด้านสาธารณภัยแก่ประชาชน โดยการเชื่อมโยงการใช้เลขหมายโทรคมนาคมพิเศษระหว่างส่วนราชการและหน่วยงานที่ทำหน้าที่แจ้งเหตุ และ เผชิญเหตุฉุกเฉิน

แนวทางปฏิบัติในการเผยแพร่และประชาสัมพันธ์ข้อมูลข่าวสารในภาวะฉุกเฉิน เป็นระบบ และกระบวนการกระจายข้อมูลข่าวสารที่เกิดหรือคาดว่าจะเกิดสาธารณภัยขึ้นให้ส่วนราชการและประชาชน ได้รับรู้และเข้าใจสถานการณ์ โดยผ่านช่องทางการสื่อสารที่กำหนดไว้ เช่น โทรศัพท์ วิทยุ หอกระจายข่าว ฯลฯ หรือวิธีการอื่น ๆ เพื่อให้ประชาชนรับทราบ เข้าใจในสถานการณ์ ที่ถูกต้อง และลดความตื่นตระหนก ทั้งนี้ จัดให้มีศูนย์ประสานข้อมูลร่วม (Joint Information Center : JIC) ในภาวะฉุกเฉิน เพื่อเป็นศูนย์ย่อยใน ศูนย์ข้อมูลประชาสัมพันธ์ร่วมทำหน้าที่ Point of Contact กับสื่อมวลชนและหน่วยงานด้านข่าวสาร พร้อมทั้ง รวบรวมข้อมูลข่าวสารที่จำเป็นและเป็นปัจจุบันเพื่อให้ผู้ที่มีหน้าที่รับผิดชอบหรือผู้ที่ต้องการทราบข้อมูล ข่าวสารใช้เป็นจุดปฏิบัติงานในการติดตามและเผยแพร่ข้อมูลข่าวสาร แนวโน้มความเปลี่ยนแปลงของ สถานการณ์ และการตรวจสอบยืนยันความถูกต้องของข้อมูล โดยให้จัดตั้งขึ้นในทุกระดับของการจัดการสาธารณภัย จังหวัดน่าน กำหนดแนวทางปฏิบัติในการเผยแพร่และประชาสัมพันธ์ข้อมูลข่าวสารในภาวะฉุกเฉิน โดยให้ กองอำนวยการป้องกันและบรรเทาสาธารณภัยทุกระดับ ทำหน้าที่เป็นศูนย์กลางการสื่อสารในเขตรับผิดชอบ ของตนตลอด ๒๔ ชั่วโมง

๓.๓.๓ การบรรเทาทุกข์

ให้กองอำนวยการป้องกันและบรรเทาสาธารณภัยแต่ละระดับ ประเมินความเสียหายและ ความต้องการความช่วยเหลือภายในพื้นที่ประสบภัย โดยวิเคราะห์ผลกระทบจากความเสียหายที่เกิดขึ้นจาก สาธารณภัยเพื่อประเมินสถานการณ์ และวิเคราะห์ความสามารถของผู้ประสบภัยในการตอบโต้สถานการณ์ ฉุกเฉินด้วยตนเอง รวมทั้งความต้องการความช่วยเหลือเพิ่มเติมจากหน่วยงานภายนอก เช่น ความช่วยเหลือ ด้านอาหาร น้ำดื่ม การรักษาพยาบาล สุขอนามัยและการกำจัดสิ่งปฏิกูล ความช่วยเหลือด้านสุขภาวะ ที่พักพิง อุปกรณ์ยังชีพ เป็นต้น การประเมินนี้เป็นกระบวนการที่สำคัญในการปฏิบัติงานด้านมนุษยธรรมและ การช่วยเหลือผู้ประสบภัยให้อยู่รอดปลอดภัย โดยมีหลักการปฏิบัติ ดังนี้

(๑) การประเมินแบบรวดเร็ว (rapid assessment) ดำเนินการทันทีภายหลังจากเกิดเหตุการณ์ สาธารณภัยเกิดขึ้น โดยมากภายในสัปดาห์แรกของการเกิดภัย เป็นการประเมินแบบคร่าว ๆ เพื่อรวบรวม ข้อมูลความต้องการ สิ่งที่ต้องปฏิบัติหลังจากเกิดภัย และทรัพยากรที่จำเป็นทุก ๆ ด้าน ทั้งผู้ประสบภัย โครงสร้างพื้นฐาน สิ่งแวดล้อม ลำดับความสำคัญก่อน -หลัง การให้ความช่วยเหลือเบื้องต้น เพื่อให้ทันต่อ ความต้องการในภาวะฉุกเฉิน

/ (๒) การประเมินแบบละเอียด...

(๒) การประเมินแบบละเอียด (detailed assessment) ให้ดำเนินการทันทีเมื่อภาวะฉุกเฉินสิ้นสุดลง หรืออย่างน้อยภายใน ๒ สัปดาห์หลังจากเกิดสาธารณภัย ทั้งนี้ ขึ้นอยู่กับการเข้าถึงพื้นที่ประสบภัย ซึ่งเป็นการประเมินเพื่อใช้ในการฟื้นฟูระยะยาวได้อีกด้วย เป็นการระบุมูลค่าความเสียหายทางกายภาพ

โครงสร้างทางสังคม ประมาณการด้านการเงิน และวัสดุอุปกรณ์ที่จะต้องใช้ในการให้ความช่วยเหลือและความต่อเนื่อง ทั้งนี้ จำเป็นจะต้องใช้ผู้เชี่ยวชาญในแต่ละสาขาดำเนินการประเมินความเสียหายและความต้องการในแต่ละด้าน

การประเมินความเสียหายและความต้องการความช่วยเหลือ จะต้องมีความเชื่อมโยงกับการตอบสนองความต้องการของผู้ที่ได้รับผลกระทบตามหลักมาตรฐาน โดยคำนึงถึงปัจจัยด้านต่าง ๆ เช่น อายุ เพศ เชื้อชาติ ศาสนา สตรีมีครรภ์ และผู้พิการ (กลุ่มเปราะบาง) เพื่อประกอบการพิจารณาด้วย

๓.๓.๔ การประกาศกรณีพื้นที่ประสบอุทกภัย

(๑) การประกาศพื้นที่ประสบสาธารณภัย

เพื่อประโยชน์ในการจัดการสาธารณภัยในเขตพื้นที่ เมื่อเกิดสาธารณภัยในพื้นที่และอำเภอรายงานเหตุด่วนสาธารณภัย ให้มีการออกประกาศเขตพื้นที่ประสบสาธารณภัยได้ตามดุลยพินิจ เพื่อให้ส่วนราชการ หน่วยงาน องค์กรปกครองส่วนท้องถิ่น ภาคเอกชน สามารถ ให้ความช่วยเหลือผู้ประสบภัยได้ตามระเบียบกฎหมายที่เกี่ยวข้อง

ทั้งนี้ ผู้ประสบภัยอาจขอให้มีหนังสือรับรองพื้นที่ประสบภัย ทั้งที่เป็นบุคคล และนิติบุคคลได้ โดยให้กรมป้องกันและบรรเทาสาธารณภัย กำหนดรูปแบบ แนวทางปฏิบัติในการประกาศเขตพื้นที่ประสบสาธารณภัย และหนังสือรับรองผู้ประสบภัยประเภทบุคคลธรรมดาและนิติบุคคลตามมาตรา ๓๐ แห่งพระราชบัญญัติป้องกันและบรรเทาสาธารณภัย พ.ศ. ๒๕๕๐ จังหวัดน่านกำหนดแนวทางปฏิบัติในการประกาศเขตพื้นที่ประสบสาธารณภัย

(๒) การประกาศเขตการให้ความช่วยเหลือผู้ประสบภัยพิบัติกรณีฉุกเฉิน

เมื่อภัยพิบัติกรณีฉุกเฉินเกิดขึ้นในพื้นที่ จะดำเนินการประกาศเขตการให้ความช่วยเหลือผู้ประสบภัยพิบัติกรณีฉุกเฉิน ตามแนวทาง ดังนี้

๒.๑ อำเภอรวบรวมรายละเอียดเหตุการณ์ สถานการณ์ จัดทำรายงานเหตุด่วนสาธารณภัย/รายงานสถานการณ์ และรับรองว่าได้เกิดความเสียหายในพื้นที่จริง เพื่อขอให้จังหวัดประกาศเขตการให้ความช่วยเหลือผู้ประสบภัยพิบัติกรณีฉุกเฉิน

๒.๒ จังหวัดจัดประชุมคณะกรรมการให้ความช่วยเหลือผู้ประสบภัยพิบัติจังหวัด เพื่อประกาศเขตการให้ความช่วยเหลือผู้ประสบภัยพิบัติกรณีฉุกเฉิน กรณีไม่สามารถประชุม กขภจ.ได้ทันที่วงที่และผู้ว่าราชการจังหวัดเห็นว่าความเสียหายเป็นไปตามหลักเกณฑ์ ก็ให้มีอำนาจประกาศเขตการให้ความช่วยเหลือผู้ประสบภัยพิบัติกรณีฉุกเฉินไปก่อน โดยไม่ต้องขอความเห็นชอบจาก ก.ช.ภ.จ.

๒.๓ เมื่อมีประกาศเขตการให้ความช่วยเหลือฯ ให้อำเภอจัดประชุมคณะกรรมการให้ความช่วยเหลือผู้ประสบภัยพิบัติอำเภอ (ก.ช.ภ.อ.) เพื่อสำรวจความเสียหาย พิจารณากลับกรองความเสียหาย เพื่อเสนอขอรับการช่วยเหลือแก่ผู้ว่าราชการจังหวัด

๒.๔ คณะกรรมการให้ความช่วยเหลือผู้ประสบภัยพิบัติอำเภอ (ก.ช.ภ.อ.) เสนอขอรับการช่วยเหลือ แก่ผู้ว่าราชการจังหวัด

๒.๕ จังหวัดจัดประชุมคณะกรรมการให้ความช่วยเหลือผู้ประสบภัยพิบัติจังหวัด เพื่อให้ความช่วยเหลือตามหลักเกณฑ์การให้ความช่วยเหลือผู้ประสบภัยพิบัติกรณีฉุกเฉิน

๒.๖ อำเภอส่งหลักฐานการให้ความช่วยเหลือแก่จังหวัด (เมื่อได้รับการช่วยเหลือแล้ว)

๔. การสนับสนุน

๔.๑ ด้านงบประมาณ

แหล่งที่มาของงบประมาณในการดำเนินการใช้จ่ายตามระเบียบ/กฎหมายที่เกี่ยวข้อง

๑) งบประมาณองค์กรปกครองส่วนท้องถิ่น (Local)

๒) งบประมาณส่วนราชการ (Function)

๓) งบประมาณจังหวัด /กลุ่มจังหวัด (Area)

๔) งบประมาณโครงการตามระเบียบกระทรวงการคลังว่าด้วยเงินอุดหนุนราชการเพื่อช่วยเหลือผู้ประสบภัยพิบัติกรณีฉุกเฉิน

๕) เงินบริจาค

๔.๒ แนวทางการขอรับการสนับสนุนทรัพยากร

ให้ศูนย์บัญชาการเหตุการณ์จังหวัดประสานขอรับการสนับสนุนทรัพยากรจากหน่วยงานที่เกี่ยวข้อง ตามที่ได้รับการร้องขอจากศูนย์บัญชาการเหตุการณ์อำเภอ หรือศูนย์ปฏิบัติการฉุกเฉินองค์กรปกครองส่วนท้องถิ่น อาทิเช่น เครื่องผลักดันน้ำ เครื่องสูบน้ำระยะไกล เฮลิคอปเตอร์ หรือเครื่องมืออุปกรณ์ของหน่วยทหาร เป็นต้น โดยให้จัดทำเป็นบัญชีรายชื่อผู้รับผิดชอบ/ผู้ประสานของหน่วยงานให้ชัดเจน (รายละเอียดตามภาคผนวก ค)

๔.๓ การสื่อสารและโทรคมนาคม การติดต่อประสานงาน

๔.๓.๑ ให้มีการใช้เครือข่าย และเครื่องมือสื่อสารของส่วนราชการ และหน่วยงานต่าง ๆ ที่มีอยู่ตามปกติและให้มีการบูรณาการเพิ่มเติมจากหน่วยงานต่าง ๆ เช่นภาคเอกชน องค์กรสาธารณกุศลตามความเหมาะสมของแต่ละสถานการณ์ (รายละเอียดตามภาคผนวก จ)

๔.๓.๒ การติดต่อสื่อสารทางวิทยุสื่อสารระหว่างศูนย์บัญชาการเหตุการณ์จังหวัดน่าน ให้ใช้คลื่นความถี่ในการประสานงาน ได้ ๔ ช่องความถี่ ดังนี้

- ๑๖๑.๒๐๐ เมกะเฮิร์ตซ์ ความถี่หลัก (ความถี่กลาง รับแจ้งเหตุเมื่อเกิดภัยพิบัติฉุกเฉิน**)

- ๑๔๕.๐๐๐ เมกะเฮิร์ตซ์ ความถี่สำรอง เป็นของนักวิทยุสมัครเล่นทั่วประเทศ

- ๒๔๕.๕๐๐ เมกะเฮิร์ตซ์ ความถี่ภาคประชาชน (วิทยุเครื่องสีแดง)

๕. ภาคผนวก

๕.๑ แผนที่และข้อมูลพื้นที่เสี่ยงอุทกภัย น้ำป่าไหลหลาก และดินโคลนถล่ม (ผนวก ก)

๕.๒ ข้อมูลอุปกรณ์เตือนภัย (ผนวก ข)

๕.๓ ข้อมูลเครื่องจักรกล (ผนวก ค)

๕.๔ ข้อมูลอาสาสมัครเครือข่าย อปพร. (ผนวก ง)

๕.๕ รายชื่อหน่วยงาน โทรศัพท์ และคลื่นความถี่วิทยุ (ผนวก จ)


๕.๖ คำสั่งที่เกี่ยวข้อง (ผนวก ฉ)

๕.๗ การจัดตั้งศูนย์พักพิงชั่วคราว (ผนวก ช)

๖. การแจกจ่าย

หน่วยงานที่จะแจกจ่ายแผนฉบับนี้ ได้แก่หน่วยงานที่เป็นคณะกรรมการกองอำนาจการป้องกันและ
บรรเทาสาธารณภัยจังหวัดน่าน (รายละเอียดตามภาคผนวก ฉ)

ลงนาม




ผู้เสนอแผน

(นายวรวิทย์ อินตะใจ)

หัวหน้าสำนักงานป้องกันและบรรเทาสาธารณภัยจังหวัดน่าน

ลงนาม




ผู้ให้ความเห็นชอบ

(นายกฤษเพชร เพชรบูรณิน)

รองผู้ว่าราชการจังหวัดน่าน

ลงนาม



ผู้อนุมัติแผน

(นายวิบูรณ์ แวบบัณฑิต)

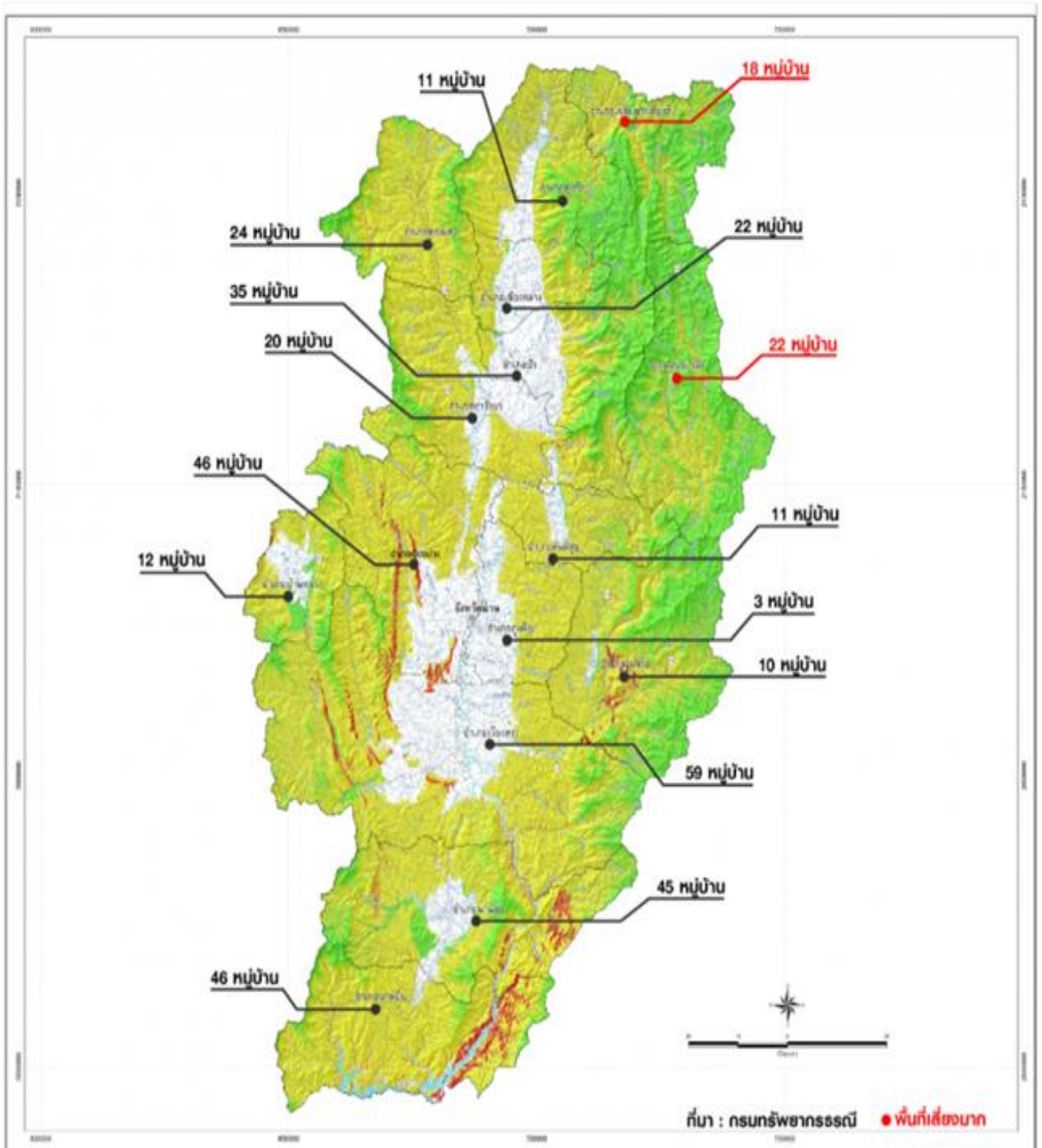
ผู้ว่าราชการจังหวัดน่าน

ผู้อำนวยการจังหวัด

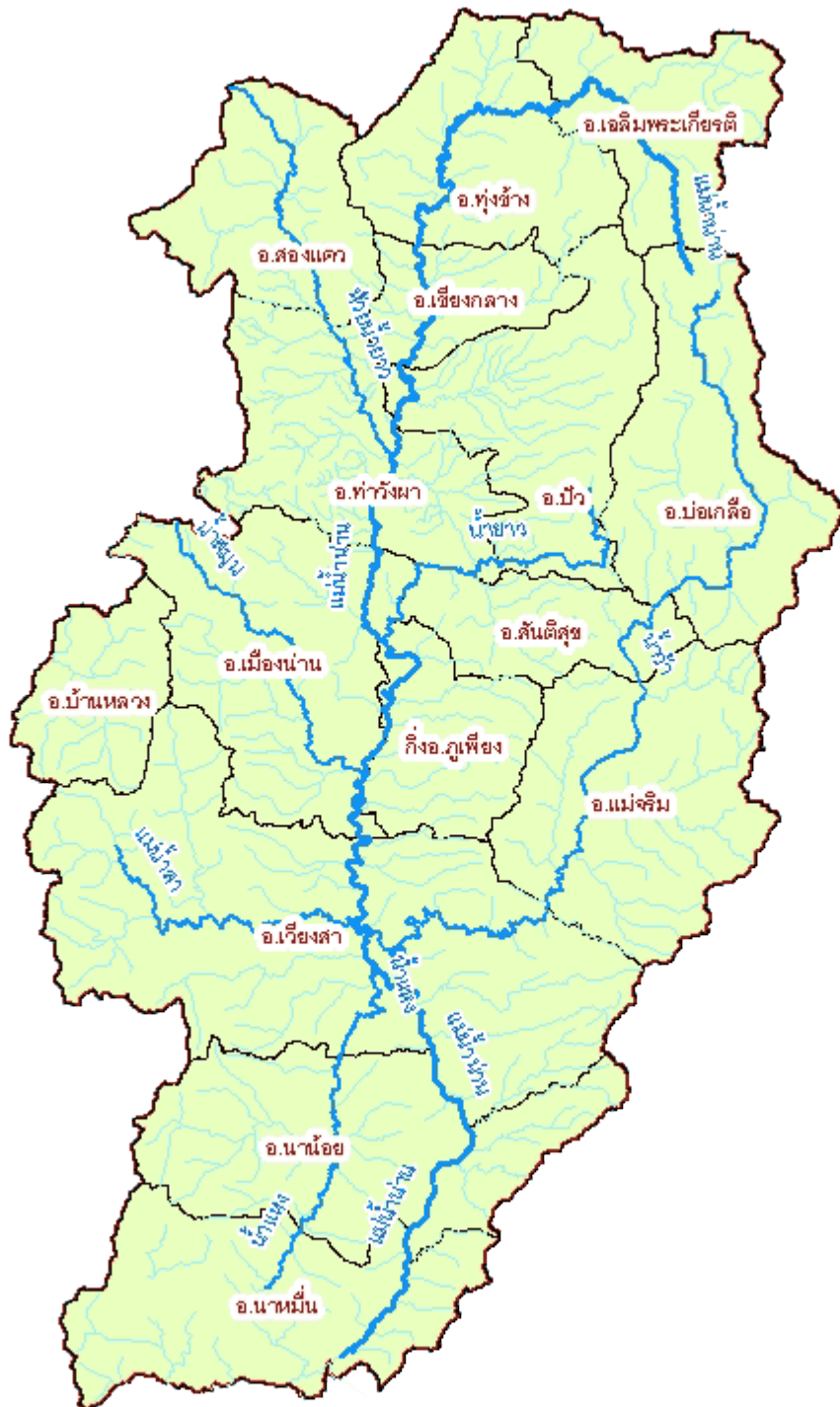
ภาคผนวก ก

แผนที่ และข้อมูลพื้นที่เสี่ยงภัย
อุทกภัย วาตภัย น้ำป่าไหลหลาก
และดินโคลนถล่ม

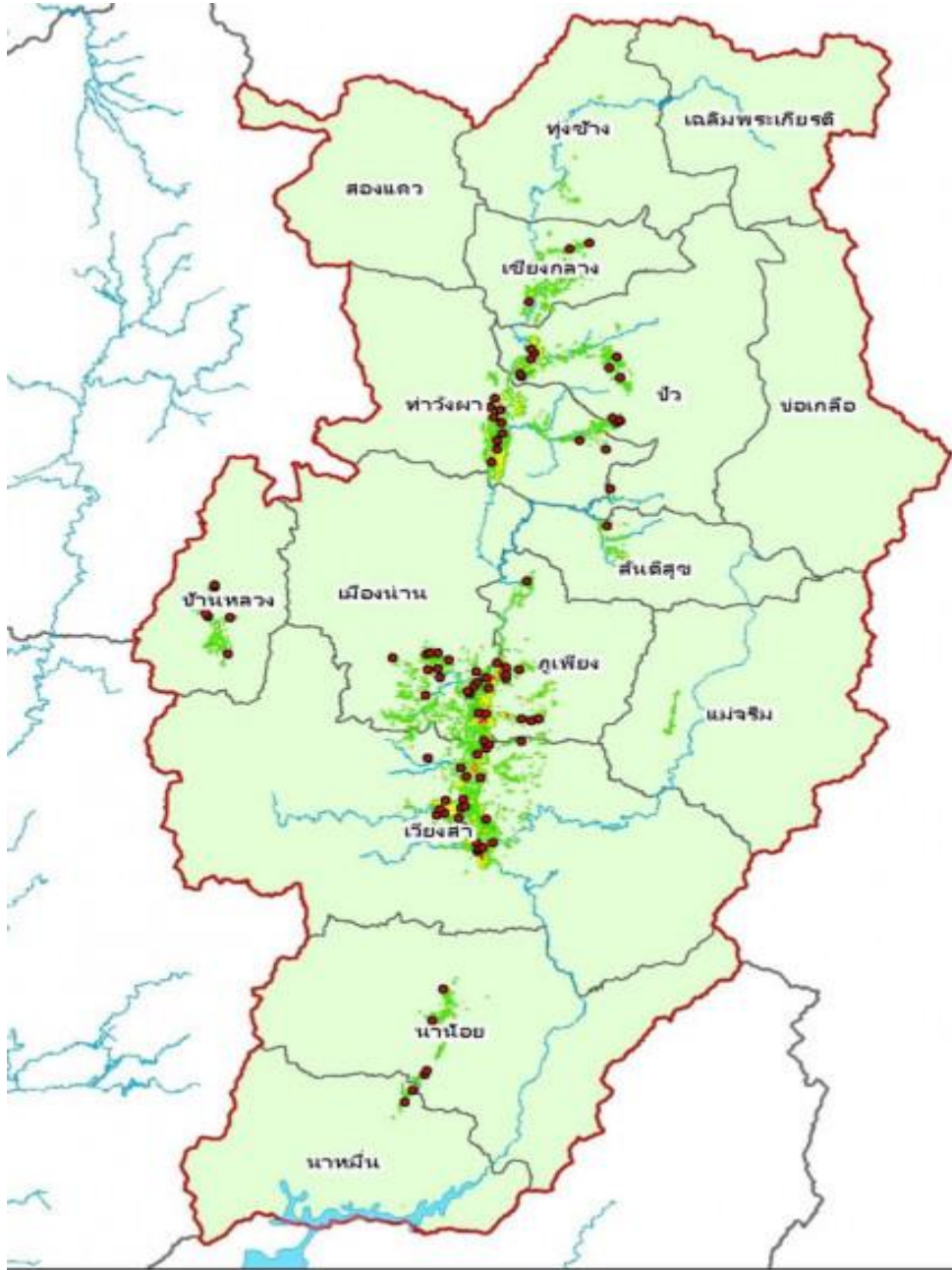
แผนที่จำนวนหมู่บ้านเสี่ยงดินถล่มในพื้นที่จังหวัดน่าน



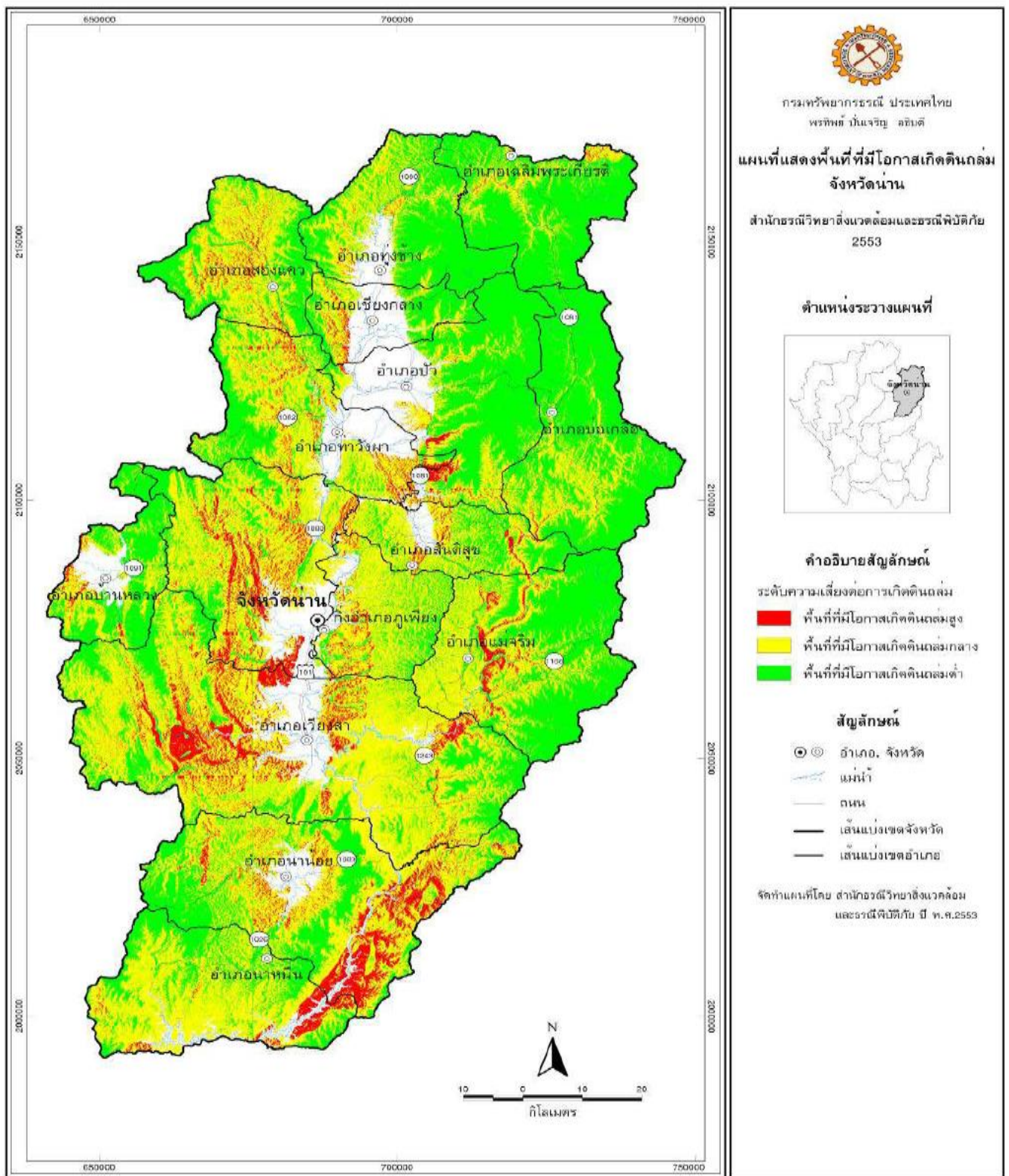
แผนที่แสดงแม่น้ำสาขาในพื้นที่จังหวัดน่าน



แผนที่แสดงพื้นที่เสี่ยงอุทกภัยในพื้นที่จังหวัดน่าน



แผนที่เสี่ยงดินโคลนถล่มในพื้นที่จังหวัดน่าน



1 VILL_NAME

MOO TAMBON_N/AMPHOE_NAM LEVEL DESC_LEVEL

X

Y

ข้อมูลพื้นที่เลี้ยงกัญชาท่วม ดินโคลนถล่ม ในพื้นที่จังหวัดน่าน

ที่	บ้าน	หมู่	อำเภอ	อำเภอ	ระดับ	ภัยที่ได้รับผลกระทบ	N	E
1	บ้านด่าน	3	ขุนน่าน	เฉลิมพระเกียรติ	1	ได้รับผลกระทบจากดินถล่ม	726354.00	2145145.00
2	บ้านนาแปลก	0	ขุนน่าน	เฉลิมพระเกียรติ	1	ได้รับผลกระทบจากดินถล่ม	730854.00	2149402.00
3	บ้านนาส้ม	0	ขุนน่าน	เฉลิมพระเกียรติ	1	ได้รับผลกระทบจากดินถล่ม	726178.00	2149578.00
4	บ้านนาแสน	0	ขุนน่าน	เฉลิมพระเกียรติ	1	ได้รับผลกระทบจากดินถล่ม	726178.00	2144811.00
5	บ้านเปียงก่อ	2	ขุนน่าน	เฉลิมพระเกียรติ	1	ได้รับผลกระทบจากดินถล่ม	726187.00	2147533.00
6	บ้านปางหก	5	ห้วยโก๋น	เฉลิมพระเกียรติ	1	ได้รับผลกระทบจากดินถล่ม	707479.00	2167698.00
7	บ้านปิ่น	4	ห้วยโก๋น	เฉลิมพระเกียรติ	1	ได้รับผลกระทบจากดินถล่ม	709850.00	2168115.00
8	บ้านสบปิ่น	2	ห้วยโก๋น	เฉลิมพระเกียรติ	1	ได้รับผลกระทบจากดินถล่ม	711413.00	2165408.00
10	บ้านดู่	4	เขียงกลาง	เขียงกลาง	2	ได้รับผลกระทบจากน้ำป่าไหลหลากและดินถล่ม	700583.00	2133917.00
10	บ้านดอนสบเปือ	7	เปือ	เขียงกลาง	2	ได้รับผลกระทบจากน้ำป่าไหลหลากและดินถล่ม	694108.00	2137009.00
11	บ้านส้อ	9	เปือ	เขียงกลาง	2	ได้รับผลกระทบจากน้ำป่าไหลหลากและดินถล่ม	694492.00	2136509.00
12	บ้านพญาแก้ว	4	พญาแก้ว	เขียงกลาง	2	ได้รับผลกระทบจากน้ำป่าไหลหลากและดินถล่ม	700542.00	2133300.00
13	บ้านม่วง	7	พญาแก้ว	เขียงกลาง	2	ได้รับผลกระทบจากน้ำป่าไหลหลากและดินถล่ม	700250.00	2133209.00
14	บ้านพร้าว	2	พระธาตุ	เขียงกลาง	2	ได้รับผลกระทบจากน้ำป่าไหลหลากและดินถล่ม	698316.00	2138625.00
15	บ้านห้วยน้ำ	3	พระธาตุ	เขียงกลาง	2	ได้รับผลกระทบจากน้ำป่าไหลหลากและดินถล่ม	700133.00	2138784.00
16	บ้านสสี	6	จอมพระ	ท่าวังผา	2	ได้รับผลกระทบจากน้ำป่าไหลหลากและดินถล่ม	698402.00	2109760.00
17	บ้านดอนแก่ง	6	ดาสขุม	ท่าวังผา	3	ได้รับผลกระทบจากน้ำท่วม	688053.00	2103938.00
18	บ้านน้ำป้าก	7	ดาสขุม	ท่าวังผา	1	ได้รับผลกระทบจากดินถล่ม	682383.00	2104586.00
19	บ้านสบสาย	4	ดาสขุม	ท่าวังผา	3	ได้รับผลกระทบจากน้ำท่วม	687170.00	2105603.00
20	บ้านสบหนอง	1	ดาสขุม	ท่าวังผา	3	ได้รับผลกระทบจากน้ำท่วม	687857.00	2106668.00
21	บ้านห้วยธนู	9	ดาสขุม	ท่าวังผา	1	ได้รับผลกระทบจากดินถล่ม	684426.00	2104553.00
22	บ้านดอนชัย	1	ท่าวังผา	ท่าวังผา	3	ได้รับผลกระทบจากน้ำท่วม	689939.00	2112063.00
23	บ้านท่าวังผา	2	ท่าวังผา	ท่าวังผา	3	ได้รับผลกระทบจากน้ำท่วม	690138.00	2113090.00
24	บ้านท่าวังผา 2	6	ท่าวังผา	ท่าวังผา	3	ได้รับผลกระทบจากน้ำท่วม	690389.00	2113268.00
25	บ้านท่าวังผา 3	7	ท่าวังผา	ท่าวังผา	3	ได้รับผลกระทบจากน้ำท่วม	690192.00	2112634.00
26	บ้านวังว่า	5	ท่าวังผา	ท่าวังผา	3	ได้รับผลกระทบจากน้ำท่วม	690850.00	2115734.00
27	บ้านสบยาว	4	ท่าวังผา	ท่าวังผา	3	ได้รับผลกระทบจากน้ำท่วม	690500.00	2114500.00
28	บ้านอาฮาม	3	ท่าวังผา	ท่าวังผา	3	ได้รับผลกระทบจากน้ำท่วม	690533.00	2114175.00
29	บ้านต้นสำง	2	ป่าคา	ท่าวังผา	3	ได้รับผลกระทบจากน้ำท่วม	688949.00	2111142.00
30	บ้านสบย่าง	3	ป่าคา	ท่าวังผา	3	ได้รับผลกระทบจากน้ำท่วม	688866.00	2110783.00
31	บ้านหนองม่วง	4	ป่าคา	ท่าวังผา	3	ได้รับผลกระทบจากน้ำท่วม	688766.00	2110077.00
32	บ้านน้ำโมง	5	ผาดอ	ท่าวังผา	1	ได้รับผลกระทบจากดินถล่ม	684048.00	2128387.00
33	บ้านสบเป็ด	6	ผาดอ	ท่าวังผา	1	ได้รับผลกระทบจากดินถล่ม	683337.00	2129900.00
34	บ้านน้ำคิไต้	0	ผาทอง	ท่าวังผา	1	ได้รับผลกระทบจากดินถล่ม	672804.00	2126106.00
35	บ้านน้ำแบ่ง	7	ผาทอง	ท่าวังผา	1	ได้รับผลกระทบจากดินถล่ม	679114.00	2123267.00
36	บ้านปางสา	3	ผาทอง	ท่าวังผา	1	ได้รับผลกระทบจากดินถล่ม	684253.00	2127336.00
37	บ้านวังผาง	2	ผาทอง	ท่าวังผา	1	ได้รับผลกระทบจากดินถล่ม	685038.00	2122922.00
38	บ้านสันเจริญ	6	ผาทอง	ท่าวังผา	1	ได้รับผลกระทบจากดินถล่ม	673417.00	2130037.00
39	บ้านทุ่งซ่อง	5	ยม	ท่าวังผา	2	ได้รับผลกระทบจากน้ำป่าไหลหลากและดินถล่ม	701251.00	2111749.00
40	บ้านน้ำไคร้	9	ยม	ท่าวังผา	1	ได้รับผลกระทบจากดินถล่ม	702758.00	2108669.00
41	บ้านพร้าว	8	ยม	ท่าวังผา	2	ได้รับผลกระทบจากน้ำป่าไหลหลากและดินถล่ม	699649.00	2110396.00
42	บ้านเสี้ยว	6	ยม	ท่าวังผา	2	ได้รับผลกระทบจากน้ำป่าไหลหลากและดินถล่ม	700675.00	2111002.00
43	บ้านสบบัว	2	ยม	ท่าวังผา	2	ได้รับผลกระทบจากน้ำป่าไหลหลากและดินถล่ม	699951.00	2111576.00
44	บ้านท่าคำ	1	ริม	ท่าวังผา	3	ได้รับผลกระทบจากน้ำท่วม	689400.00	2112200.00
45	บ้านนาเดา	3	ริม	ท่าวังผา	3	ได้รับผลกระทบจากน้ำท่วม	689999.00	2113701.00
46	บ้านป่าไคร้	2	ริม	ท่าวังผา	3	ได้รับผลกระทบจากน้ำท่วม	689683.00	2113263.00
47	บ้านดอนตัน	4	ศรีภูมิ	ท่าวังผา	3	ได้รับผลกระทบจากน้ำท่วม	687532.00	2107748.00
48	บ้านดอนตัน 2	10	ศรีภูมิ	ท่าวังผา	3	ได้รับผลกระทบจากน้ำท่วม	687444.00	2108332.00
49	บ้านม่วง	1	ศรีภูมิ	ท่าวังผา	3	ได้รับผลกระทบจากน้ำท่วม	688207.00	2109105.00
50	บ้านห้วยม่วง	8	ศรีภูมิ	ท่าวังผา	1	ได้รับผลกระทบจากดินถล่ม	681160.00	2106739.00
51	บ้านน้ำไคร้	5	แสนทอง	ท่าวังผา	1	ได้รับผลกระทบจากดินถล่ม	682782.00	2116218.00
52	บ้านสันติสุข	7	แสนทอง	ท่าวังผา	1	ได้รับผลกระทบจากดินถล่ม	678833.00	2116049.00
53	บ้านห้วยม่วง	6	แสนทอง	ท่าวังผา	1	ได้รับผลกระทบจากดินถล่ม	680862.00	2117189.00
54	บ้านฮวก	4	แสนทอง	ท่าวังผา	1	ได้รับผลกระทบจากดินถล่ม	684773.00	2117455.00
55	บ้านงอบไต้	8	งอบ	ทุ่งช้าง	2	ได้รับผลกระทบจากน้ำป่าไหลหลากและดินถล่ม	698783.00	2155808.00
56	บ้านงอบเหนือ	5	งอบ	ทุ่งช้าง	2	ได้รับผลกระทบจากน้ำป่าไหลหลากและดินถล่ม	699158.00	2155875.00
57	บ้านไคร้โพธิ์ทอง	10	งอบ	ทุ่งช้าง	2	ได้รับผลกระทบจากน้ำป่าไหลหลากและดินถล่ม	698708.00	2156000.00
58	บ้านน้ำเสี้ยว	1	ปอน	ทุ่งช้าง	1	ได้รับผลกระทบจากดินถล่ม	701868.00	2164352.00
59	บ้านปอน	6	ปอน	ทุ่งช้าง	1	ได้รับผลกระทบจากดินถล่ม	701399.00	2159893.00
60	บ้านป่าเข็ย	7	ปอน	ทุ่งช้าง	1	ได้รับผลกระทบจากดินถล่ม	702309.00	2159159.00
61	บ้านแม่วัดต้นม่วง	0	ปอน	ทุ่งช้าง	1	ได้รับผลกระทบจากดินถล่ม	703168.00	2166696.00
62	บ้านสบทอย	0	ปอน	ทุ่งช้าง	1	ได้รับผลกระทบจากดินถล่ม	701985.00	2163634.00
63	บ้านสบปาง (ขมุ)	0	ปอน	ทุ่งช้าง	1	ได้รับผลกระทบจากดินถล่ม	701541.00	2162634.00
64	บ้านห้วยขวาก	0	ปอน	ทุ่งช้าง	1	ได้รับผลกระทบจากดินถล่ม	701765.00	2164726.00
65	บ้านใหม่	5	ปอน	ทุ่งช้าง	1	ได้รับผลกระทบจากดินถล่ม	702263.00	2159547.00
66	บ้านใหม่	5	ปอน	ทุ่งช้าง	1	ได้รับผลกระทบจากดินถล่ม	707102.00	2159502.00
67	บ้านน้ำเพาะ	10	และ	ทุ่งช้าง	1	ได้รับผลกระทบจากดินถล่ม	692265.00	2148133.00
68	บ้านน้ำสอเดเก่า	8	และ	ทุ่งช้าง	1	ได้รับผลกระทบจากดินถล่ม	694476.00	2150191.00
69	บ้านน้ำสอเดใหม่	12	และ	ทุ่งช้าง	1	ได้รับผลกระทบจากดินถล่ม	693159.00	2150716.00
70	บ้านป่าไร่	0	และ	ทุ่งช้าง	1	ได้รับผลกระทบจากดินถล่ม	693228.00	2150577.00
71	บ้านมอญ	6	และ	ทุ่งช้าง	2	ได้รับผลกระทบจากน้ำป่าไหลหลากและดินถล่ม	696665.00	2147286.00

ข้อมูลพื้นที่เสี่ยงภัยน้ำท่วม ดินโคลนถล่ม ในพื้นที่จังหวัดน่าน

ที่	บ้าน	หมู่	อำเภอ	อำเภอ	ระดับ	ภัยที่ได้รับผลกระทบ	N	E
72	บ้านนำหิน	5	เชียงของ	น่าน้อย	2	ได้รับผลกระทบจากน้ำป่าไหลหลากและดินถล่ม	682194.00	2023739.00
73	บ้านห้วยขาม	0	เชียงของ	น่าน้อย	1	ได้รับผลกระทบจากดินถล่ม	700988.00	2023387.00
74	บ้านห้วยเลา	7	เชียงของ	น่าน้อย	1	ได้รับผลกระทบจากดินถล่ม	706930.00	2028552.00
75	บ้านต้นม่วง	6	บัวใหญ่	น่าน้อย	2	ได้รับผลกระทบจากน้ำป่าไหลหลากและดินถล่ม	670107.00	2027107.00
76	บ้านทัพมาน	4	บัวใหญ่	น่าน้อย	2	ได้รับผลกระทบจากน้ำป่าไหลหลากและดินถล่ม	666646.00	2027584.00
77	บ้านสบหลม	2	บัวใหญ่	น่าน้อย	2	ได้รับผลกระทบจากน้ำป่าไหลหลากและดินถล่ม	671118.00	2028001.00
78	บ้านสันพยอม	7	บัวใหญ่	น่าน้อย	2	ได้รับผลกระทบจากน้ำป่าไหลหลากและดินถล่ม	671301.00	2027333.00
79	บ้านห้วยผา	0	บัวใหญ่	น่าน้อย	2	ได้รับผลกระทบจากน้ำป่าไหลหลากและดินถล่ม	665299.00	2028329.00
80	บ้านอ้อย	1	บัวใหญ่	น่าน้อย	2	ได้รับผลกระทบจากน้ำป่าไหลหลากและดินถล่ม	671938.00	2027679.00
81	บ้านริม่าน	0	ศรีสะเกษ	น่าน้อย	1	ได้รับผลกระทบจากดินถล่ม	699630.00	2027964.00
82	บ้านศรีบุญเรือง	4	ศรีสะเกษ	น่าน้อย	2	ได้รับผลกระทบจากน้ำป่าไหลหลากและดินถล่ม	682581.00	2028855.00
83	บ้านทุ่ง	12	สถาน	น่าน้อย	2	ได้รับผลกระทบจากน้ำป่าไหลหลากและดินถล่ม	679599.00	2017567.00
84	บ้านนา	4	สถาน	น่าน้อย	2	ได้รับผลกระทบจากน้ำป่าไหลหลากและดินถล่ม	678739.00	2017650.00
85	บ้านนาดอย	10	สถาน	น่าน้อย	2	ได้รับผลกระทบจากน้ำป่าไหลหลากและดินถล่ม	679360.00	2018012.00
86	บ้านนำสด	6	สถาน	น่าน้อย	2	ได้รับผลกระทบจากน้ำป่าไหลหลากและดินถล่ม	678538.00	2015801.00
87	บ้านบง	0	สถาน	น่าน้อย	2	ได้รับผลกระทบจากน้ำป่าไหลหลากและดินถล่ม	678840.00	2017103.00
88	บ้านป่ากล้วย	8	สถาน	น่าน้อย	2	ได้รับผลกระทบจากน้ำป่าไหลหลากและดินถล่ม	678317.00	2016315.00
89	บ้านร่อง	3	สถาน	น่าน้อย	2	ได้รับผลกระทบจากน้ำป่าไหลหลากและดินถล่ม	679365.00	2018223.00
90	บ้านลุ่ม	0	สถาน	น่าน้อย	2	ได้รับผลกระทบจากน้ำป่าไหลหลากและดินถล่ม	679093.00	2016973.00
91	บ้านศาลา	1	สถาน	น่าน้อย	2	ได้รับผลกระทบจากน้ำป่าไหลหลากและดินถล่ม	681317.00	2021507.00
92	บ้านหมาก	7	สถาน	น่าน้อย	2	ได้รับผลกระทบจากน้ำป่าไหลหลากและดินถล่ม	678456.00	2016850.00
93	บ้านหลายหนอง	9	สถาน	น่าน้อย	2	ได้รับผลกระทบจากน้ำป่าไหลหลากและดินถล่ม	680697.00	2019317.00
94	บ้านนาแดง	5	สันตะ	น่าน้อย	2	ได้รับผลกระทบจากน้ำป่าไหลหลากและดินถล่ม	669761.00	2025507.00
95	บ้านเขาแก้ว	15	นาทะนง	นาหมื่น	1	ได้รับผลกระทบจากดินถล่ม	677002.00	2004866.00
96	บ้านคางอ้อย	6	นาทะนง	นาหมื่น	1	ได้รับผลกระทบจากดินถล่ม	673000.00	2009500.00
97	บ้านดอนมุล	14	นาทะนง	นาหมื่น	1	ได้รับผลกระทบจากดินถล่ม	673324.00	2009373.00
98	บ้านทุ่งศรี	13	นาทะนง	นาหมื่น	1	ได้รับผลกระทบจากดินถล่ม	674129.00	2011007.00
99	บ้านนาดอง	7	นาทะนง	นาหมื่น	1	ได้รับผลกระทบจากดินถล่ม	671618.00	2010921.00
100	บ้านนาทะนง	3	นาทะนง	นาหมื่น	2	ได้รับผลกระทบจากน้ำป่าไหลหลากและดินถล่ม	675215.00	2011093.00
101	บ้านสันป่าสัก	16	นาทะนง	นาหมื่น	1	ได้รับผลกระทบจากดินถล่ม	669315.00	2007511.00
102	บ้านหนองบัว	4	นาทะนง	นาหมื่น	2	ได้รับผลกระทบจากน้ำป่าไหลหลากและดินถล่ม	675907.00	2011193.00
103	บ้านหลักหมื่น	1	นาทะนง	นาหมื่น	2	ได้รับผลกระทบจากน้ำป่าไหลหลากและดินถล่ม	675538.00	2011935.00
104	บ้านห้วยนาย	9	นาทะนง	นาหมื่น	1	ได้รับผลกระทบจากดินถล่ม	670107.00	2007656.00
105	บ้านห้วยเลา	8	นาทะนง	นาหมื่น	1	ได้รับผลกระทบจากดินถล่ม	677175.00	2003743.00
106	บ้านห้วยเสียม	2	นาทะนง	นาหมื่น	2	ได้รับผลกระทบจากน้ำป่าไหลหลากและดินถล่ม	674952.00	2011461.00
107	บ้านห้วยฮ้อ	12	นาทะนง	นาหมื่น	2	ได้รับผลกระทบจากน้ำป่าไหลหลากและดินถล่ม	675771.00	2010725.00
108	บ้านหัวทุ่ง	5	นาทะนง	นาหมื่น	2	ได้รับผลกระทบจากน้ำป่าไหลหลากและดินถล่ม	675677.00	2010599.00
109	บ้านดากสำ	13	บ่อแก้ว	นาหมื่น	2	ได้รับผลกระทบจากน้ำป่าไหลหลากและดินถล่ม	676113.00	2013530.00
110	บ้านนายาง	7	บ่อแก้ว	นาหมื่น	2	ได้รับผลกระทบจากน้ำป่าไหลหลากและดินถล่ม	676204.00	2013040.00
111	บ้านนาหวาย	8	บ่อแก้ว	นาหมื่น	2	ได้รับผลกระทบจากน้ำป่าไหลหลากและดินถล่ม	676228.00	2012379.00
112	บ้านบ่อแก้ว	5	บ่อแก้ว	นาหมื่น	2	ได้รับผลกระทบจากน้ำป่าไหลหลากและดินถล่ม	676138.00	2013794.00
113	บ้านปง	4	บ่อแก้ว	นาหมื่น	2	ได้รับผลกระทบจากน้ำป่าไหลหลากและดินถล่ม	676956.00	2013750.00
114	บ้านป่าคำ	11	บ่อแก้ว	นาหมื่น	2	ได้รับผลกระทบจากน้ำป่าไหลหลากและดินถล่ม	676644.00	2012837.00
115	บ้านป่าเป้า	6	บ่อแก้ว	นาหมื่น	2	ได้รับผลกระทบจากน้ำป่าไหลหลากและดินถล่ม	676799.00	2013275.00
116	บ้านจำบอน	0	บึงหลวง	นาหมื่น	1	ได้รับผลกระทบจากดินถล่ม	659474.00	2010014.00
117	บ้านดอนมุล	1	บึงหลวง	นาหมื่น	1	ได้รับผลกระทบจากดินถล่ม	658583.00	2011098.00
118	บ้านดอง	5	บึงหลวง	นาหมื่น	1	ได้รับผลกระทบจากดินถล่ม	659191.00	2008916.00
119	บ้านนำทา	9	บึงหลวง	นาหมื่น	1	ได้รับผลกระทบจากดินถล่ม	657508.00	2009540.00
120	บ้านนำพะ	6	บึงหลวง	นาหมื่น	1	ได้รับผลกระทบจากดินถล่ม	656897.00	2007084.00
121	บ้านนำลี	0	บึงหลวง	นาหมื่น	1	ได้รับผลกระทบจากดินถล่ม	658387.00	2005029.00
122	บ้านนำลีใต้	8	บึงหลวง	นาหมื่น	1	ได้รับผลกระทบจากดินถล่ม	658941.00	2003967.00
123	บ้านปิงใน	3	บึงหลวง	นาหมื่น	1	ได้รับผลกระทบจากดินถล่ม	661584.00	2010831.00
124	บ้านบึงหลวง	2	บึงหลวง	นาหมื่น	1	ได้รับผลกระทบจากดินถล่ม	659433.00	2009812.00
125	บ้านมะค่างาม	10	บึงหลวง	นาหมื่น	1	ได้รับผลกระทบจากดินถล่ม	659873.00	2010486.00
126	บ้านห้วยเย็น	4	บึงหลวง	นาหมื่น	1	ได้รับผลกระทบจากดินถล่ม	663782.00	2011142.00
127	บ้านนาคา	4	เมืองสี	นาหมื่น	1	ได้รับผลกระทบจากดินถล่ม	658436.00	2011686.00
128	บ้านนาม่วง	7	เมืองสี	นาหมื่น	1	ได้รับผลกระทบจากดินถล่ม	660063.00	2013540.00
129	บ้านนาหนอ	3	เมืองสี	นาหมื่น	1	ได้รับผลกระทบจากดินถล่ม	657961.00	2012310.00
130	บ้านนำแขวง	6	เมืองสี	นาหมื่น	1	ได้รับผลกระทบจากดินถล่ม	662380.00	2015010.00
131	บ้านนำอูน	1	เมืองสี	นาหมื่น	1	ได้รับผลกระทบจากดินถล่ม	660722.00	2015036.00
132	บ้านป่าซาง	2	เมืองสี	นาหมื่น	1	ได้รับผลกระทบจากดินถล่ม	659038.00	2012853.00
133	บ้านวังน้ำเย็น	5	เมืองสี	นาหมื่น	1	ได้รับผลกระทบจากดินถล่ม	658353.00	2014761.00
134	บ้านดอนแขวง	0	ดงพญา	บ่อเกลือ	1	ได้รับผลกระทบจากดินถล่ม	729751.00	2126626.00
135	บ้านนาปู	0	ดงพญา	บ่อเกลือ	1	ได้รับผลกระทบจากดินถล่ม	729844.00	2124715.00
136	บ้านสวี	7	ดงพญา	บ่อเกลือ	1	ได้รับผลกระทบจากดินถล่ม	729881.00	2127674.00
137	บ้านสวีเหนือ	3	ดงพญา	บ่อเกลือ	1	ได้รับผลกระทบจากดินถล่ม	730000.00	2126500.00
138	บ้านดืบ	0	บ่อเกลือใต้	บ่อเกลือ	1	ได้รับผลกระทบจากดินถล่ม	726135.00	2114414.00
139	บ้านนาขวาง	5	บ่อเกลือใต้	บ่อเกลือ	1	ได้รับผลกระทบจากดินถล่ม	726975.00	2109984.00
140	บ้านนาขาม	3	บ่อเกลือใต้	บ่อเกลือ	1	ได้รับผลกระทบจากดินถล่ม	726094.00	2113084.00
141	บ้านนาคอก	6	บ่อเกลือใต้	บ่อเกลือ	1	ได้รับผลกระทบจากดินถล่ม	726215.00	2114745.00
142	บ้านนาง	14	บ่อเกลือใต้	บ่อเกลือ	1	ได้รับผลกระทบจากดินถล่ม	734002.00	2110753.00
143	บ้านนาเป็รือง	7	บ่อเกลือใต้	บ่อเกลือ	1	ได้รับผลกระทบจากดินถล่ม	726553.00	2112657.00

ข้อมูลพื้นที่เสี่ยงภัยน้ำท่วม ดินโคลนถล่ม ในพื้นที่จังหวัดน่าน

ที่	บ้าน	หมู่	อำเภอ	อำเภอ	ระดับ	ภัยที่ได้รับผลกระทบ	N	E
144	บ้านนาเลงม้า	0	บ่อเกลือใต้	บ่อเกลือ	1	ได้รับผลกระทบจากดินถล่ม	726466.00	2118216.00
145	บ้านผักเหือก	4	บ่อเกลือใต้	บ่อเกลือ	1	ได้รับผลกระทบจากดินถล่ม	726494.00	2111731.00
146	บ้านผาคับ	2	บ่อเกลือใต้	บ่อเกลือ	1	ได้รับผลกระทบจากดินถล่ม	726106.00	2115814.00
147	บ้านห้วยขวาง	0	บ่อเกลือใต้	บ่อเกลือ	1	ได้รับผลกระทบจากดินถล่ม	726986.00	2110375.00
148	บ้านนาเป่า	0	บ่อเกลือเหนือ	บ่อเกลือ	1	ได้รับผลกระทบจากดินถล่ม	727457.00	2140143.00
149	บ้านบ่อหยวก	3	บ่อเกลือเหนือ	บ่อเกลือ	1	ได้รับผลกระทบจากดินถล่ม	728845.00	2133342.00
150	บ้านบ่อหยวกใต้	9	บ่อเกลือเหนือ	บ่อเกลือ	1	ได้รับผลกระทบจากดินถล่ม	728934.00	2132910.00
151	บ้านเวร	1	บ่อเกลือเหนือ	บ่อเกลือ	1	ได้รับผลกระทบจากดินถล่ม	727055.00	2140936.00
152	บ้านนาออก	1	ภูฟ้า	บ่อเกลือ	1	ได้รับผลกระทบจากดินถล่ม	727255.00	2100773.00
153	บ้านผาสข	3	ภูฟ้า	บ่อเกลือ	1	ได้รับผลกระทบจากดินถล่ม	733500.00	2102500.00
154	บ้านสมมาง	4	ภูฟ้า	บ่อเกลือ	1	ได้รับผลกระทบจากดินถล่ม	733030.00	2101588.00
155	บ้านห้วยกลาง	0	ภูฟ้า	บ่อเกลือ	1	ได้รับผลกระทบจากดินถล่ม	733320.00	2099211.00
156	บ้านห้วยล้อม	5	ภูฟ้า	บ่อเกลือ	1	ได้รับผลกระทบจากดินถล่ม	732875.00	2102351.00
157	บ้านห้วยลอย	6	ภูฟ้า	บ่อเกลือ	1	ได้รับผลกระทบจากดินถล่ม	728200.00	2099200.00
158	บ้านห่างทางหลวง	2	ภูฟ้า	บ่อเกลือ	1	ได้รับผลกระทบจากดินถล่ม	731342.00	2104773.00
159	บ้านเกษตรสมบูรณ์	2	บ้านฟ้า	บ้านหลวง	2	ได้รับผลกระทบจากน้ำป่าไหลหลากและดินถล่ม	651576.00	2088816.00
160	บ้านฟ้ากลาง	5	บ้านฟ้า	บ้านหลวง	2	ได้รับผลกระทบจากน้ำป่าไหลหลากและดินถล่ม	651717.00	2088824.00
161	บ้านฟ้าใต้	1	บ้านฟ้า	บ้านหลวง	2	ได้รับผลกระทบจากน้ำป่าไหลหลากและดินถล่ม	651476.00	2088391.00
162	บ้านค้อ	7	บ้านฟ้า	บ้านหลวง	2	ได้รับผลกระทบจากน้ำป่าไหลหลากและดินถล่ม	652226.00	2081708.00
163	บ้านนารี	2	บ้านฟ้า	บ้านหลวง	2	ได้รับผลกระทบจากน้ำป่าไหลหลากและดินถล่ม	652817.00	2080241.00
164	บ้านป่าด่าง	6	บ้านฟ้า	บ้านหลวง	2	ได้รับผลกระทบจากน้ำป่าไหลหลากและดินถล่ม	653345.00	2080807.00
165	บ้านเป่า	1	บ้านฟ้า	บ้านหลวง	2	ได้รับผลกระทบจากน้ำป่าไหลหลากและดินถล่ม	653026.00	2081609.00
166	บ้านนาห้วย	4	ป่าคาหลวง	บ้านหลวง	2	ได้รับผลกระทบจากน้ำป่าไหลหลากและดินถล่ม	650559.00	2084383.00
167	บ้านวังยาว	3	ป่าคาหลวง	บ้านหลวง	2	ได้รับผลกระทบจากน้ำป่าไหลหลากและดินถล่ม	650631.00	2084016.00
168	บ้านดอย	3	สวด	บ้านหลวง	2	ได้รับผลกระทบจากน้ำป่าไหลหลากและดินถล่ม	651775.00	2082433.00
169	บ้านหลวง	1	สวด	บ้านหลวง	2	ได้รับผลกระทบจากน้ำป่าไหลหลากและดินถล่ม	651443.00	2082976.00
170	บ้านหลายทุ่ง	2	สวด	บ้านหลวง	2	ได้รับผลกระทบจากน้ำป่าไหลหลากและดินถล่ม	651602.00	2082833.00
171	บ้านทุ่งกวาง	1	แจ่ง	บั่ว	3	ได้รับผลกระทบจากน้ำท่วม	693860.00	2121671.00
172	บ้านดอนแก้ว	6	เจดีย์ชัย	บั่ว	3	ได้รับผลกระทบจากน้ำท่วม	692015.00	2121153.00
173	บ้านทุ่งชัย	3	เจดีย์ชัย	บั่ว	3	ได้รับผลกระทบจากน้ำท่วม	693104.00	2121113.00
174	บ้านนางค์	8	เจดีย์ชัย	บั่ว	3	ได้รับผลกระทบจากน้ำท่วม	692078.00	2119893.00
175	บ้านปง	2	เจดีย์ชัย	บั่ว	3	ได้รับผลกระทบจากน้ำท่วม	693826.00	2120696.00
176	บ้านปงหนึ่ง	9	เจดีย์ชัย	บั่ว	3	ได้รับผลกระทบจากน้ำท่วม	693767.00	2120396.00
177	บ้านวังม่วง	7	เจดีย์ชัย	บั่ว	3	ได้รับผลกระทบจากน้ำท่วม	691404.00	2119822.00
178	บ้านศาลา	4	เจดีย์ชัย	บั่ว	3	ได้รับผลกระทบจากน้ำท่วม	692497.00	2121685.00
179	บ้านสบบัว	5	เจดีย์ชัย	บั่ว	3	ได้รับผลกระทบจากน้ำท่วม	691919.00	2121930.00
180	บ้านต้นแหลง	2	ไชยวัฒนา	บั่ว	2	ได้รับผลกระทบจากน้ำป่าไหลหลากและดินถล่ม	700420.00	212951.00
181	บ้านเสี้ยว	6	ไชยวัฒนา	บั่ว	2	ได้รับผลกระทบจากน้ำป่าไหลหลากและดินถล่ม	701978.00	2124467.00
182	บ้านร่อง	4	บั่ว	บั่ว	2	ได้รับผลกระทบจากน้ำป่าไหลหลากและดินถล่ม	701395.00	2123254.00
183	บ้านกอกหลวง	0	ภูคา	บั่ว	1	ได้รับผลกระทบจากดินถล่ม	716470.00	2130043.00
184	บ้านนาแล	0	ภูคา	บั่ว	1	ได้รับผลกระทบจากดินถล่ม	708731.00	2122233.00
185	บ้านน้ำตัน	13	ภูคา	บั่ว	1	ได้รับผลกระทบจากดินถล่ม	718332.00	2122797.00
186	บ้านน้ำบัวพัฒนา	12	ภูคา	บั่ว	1	ได้รับผลกระทบจากดินถล่ม	719500.00	2128900.00
187	บ้านห้วยงอน	10	ภูคา	บั่ว	1	ได้รับผลกระทบจากดินถล่ม	719818.00	2129089.00
188	บ้านห้วยไร่	0	ภูคา	บั่ว	1	ได้รับผลกระทบจากดินถล่ม	710998.00	2121965.00
189	บ้านหัวดอย	0	ภูคา	บั่ว	1	ได้รับผลกระทบจากดินถล่ม	716976.00	2127621.00
190	บ้านแกมราษฎร์พัฒนา	4	วรรณคร	บั่ว	2	ได้รับผลกระทบจากน้ำป่าไหลหลากและดินถล่ม	702224.00	2121674.00
191	บ้านดัด	1	วรรณคร	บั่ว	2	ได้รับผลกระทบจากน้ำป่าไหลหลากและดินถล่ม	703730.00	2120876.00
192	บ้านมอน	3	วรรณคร	บั่ว	2	ได้รับผลกระทบจากน้ำป่าไหลหลากและดินถล่ม	705706.00	2121349.00
193	บ้านดอนแก้ว	4	ศิลาเพชร	บั่ว	2	ได้รับผลกระทบจากน้ำป่าไหลหลากและดินถล่ม	704193.00	2111895.00
194	บ้านดอนมูล	5	ศิลาเพชร	บั่ว	2	ได้รับผลกระทบจากน้ำป่าไหลหลากและดินถล่ม	702831.00	2111920.00
195	บ้านป่าดองพัฒนา	9	ศิลาเพชร	บั่ว	2	ได้รับผลกระทบจากน้ำป่าไหลหลากและดินถล่ม	704073.00	2112420.00
196	บ้านดินตด	4	ศิลาแลง	บั่ว	2	ได้รับผลกระทบจากน้ำป่าไหลหลากและดินถล่ม	704455.00	2118071.00
197	บ้านฝาย	7	ศิลาแลง	บั่ว	2	ได้รับผลกระทบจากน้ำป่าไหลหลากและดินถล่ม	704613.00	2118544.00
198	บ้านห้วยน้ำ	5	ศิลาแลง	บั่ว	2	ได้รับผลกระทบจากน้ำป่าไหลหลากและดินถล่ม	705113.00	2117233.00
199	บ้านเฮี้ย	1	ศิลาแลง	บั่ว	2	ได้รับผลกระทบจากน้ำป่าไหลหลากและดินถล่ม	703644.00	2119769.00
200	บ้านดอนสถาน	4	สถาน	บั่ว	2	ได้รับผลกระทบจากน้ำป่าไหลหลากและดินถล่ม	703440.00	2124614.00
201	บ้านปาน	1	สถาน	บั่ว	2	ได้รับผลกระทบจากน้ำป่าไหลหลากและดินถล่ม	702322.00	2123798.00
202	บ้านป่าเหียง	7	สถาน	บั่ว	2	ได้รับผลกระทบจากน้ำป่าไหลหลากและดินถล่ม	703470.00	2125935.00
203	บ้านสันติสุข	9	สถาน	บั่ว	2	ได้รับผลกระทบจากน้ำป่าไหลหลากและดินถล่ม	701774.00	2125542.00
204	บ้านสำน	2	สถาน	บั่ว	2	ได้รับผลกระทบจากน้ำป่าไหลหลากและดินถล่ม	702897.00	2124093.00
205	บ้านห้วยลำ	0	สถาน	บั่ว	2	ได้รับผลกระทบจากน้ำป่าไหลหลากและดินถล่ม	703796.00	2126063.00
206	บ้านกอก	5	อวน	บั่ว	1	ได้รับผลกระทบจากดินถล่ม	703594.00	2105037.00
207	บ้านดอนนายาว	0	อวน	บั่ว	1	ได้รับผลกระทบจากดินถล่ม	704177.00	2101293.00
208	บ้านทุ่งใหม่	11	อวน	บั่ว	1	ได้รับผลกระทบจากดินถล่ม	704313.00	2105645.00
209	บ้านห้วยก่อง	0	น้ำเกียน	ภูเพียง	1	ได้รับผลกระทบจากดินถล่ม	699889.00	2073241.00
210	บ้านท่าล้อ	1	ฝายแก้ว	ภูเพียง	3	ได้รับผลกระทบจากดินถล่ม	688128.00	2076986.00
211	บ้านน้ำใส	5	ฝายแก้ว	ภูเพียง	1	ได้รับผลกระทบจากดินถล่ม	695777.00	2081254.00
212	บ้านป่าสัก	10	ฝายแก้ว	ภูเพียง	1	ได้รับผลกระทบจากดินถล่ม	698984.00	2074323.00
213	บ้านห้วยคำ	11	ฝายแก้ว	ภูเพียง	1	ได้รับผลกระทบจากดินถล่ม	701799.00	2078285.00
214	บ้านเมืองจั้งใต้	2	เมืองจั้ง	ภูเพียง	3	ได้รับผลกระทบจากน้ำท่วม	690738.00	2085677.00
215	บ้านเมืองจั้งเหนือ	5	เมืองจั้ง	ภูเพียง	3	ได้รับผลกระทบจากน้ำท่วม	690882.00	2085907.00

ข้อมูลพื้นที่เสี่ยงภัยน้ำท่วม ดินโคลนถล่ม ในพื้นที่จังหวัดน่าน

ที่	บ้าน	หมู่	อำเภอ	อำเภอ	ระดับ	ภัยที่ได้รับผลกระทบ	N	E
216	บ้านดอนเจริญ	6	คลองควาย	เมืองน่าน	3	ได้รับผลกระทบจากน้ำท่วม	685459.00	2065821.00
217	บ้านน้ำครกใหม่	4	คลองควาย	เมืองน่าน	3	ได้รับผลกระทบจากน้ำท่วม	685349.00	2066091.00
218	บ้านไชยสถาน	2	ไชยสถาน	เมืองน่าน	2	ได้รับผลกระทบจากน้ำป่าไหลหลากและดินถล่ม	679745.00	2076342.00
219	บ้านตาแก้ว	6	ไชยสถาน	เมืองน่าน	2	ได้รับผลกระทบจากน้ำป่าไหลหลากและดินถล่ม	680113.00	2075765.00
220	บ้านทุ่งขาม	8	ไชยสถาน	เมืองน่าน	2	ได้รับผลกระทบจากน้ำป่าไหลหลากและดินถล่ม	681922.00	2075874.00
221	บ้านฝาง	5	ไชยสถาน	เมืองน่าน	2	ได้รับผลกระทบจากน้ำป่าไหลหลากและดินถล่ม	679294.00	2076806.00
222	บ้านศรีเกิด	3	ไชยสถาน	เมืองน่าน	2	ได้รับผลกระทบจากน้ำป่าไหลหลากและดินถล่ม	681169.00	2074943.00
223	บ้านคอวัง	9	คูใต้	เมืองน่าน	3	ได้รับผลกระทบจากน้ำท่วม	684742.00	2067638.00
224	บ้านคอวัง	9	คูใต้	เมืองน่าน	3	ได้รับผลกระทบจากน้ำท่วม	686283.00	2073207.00
225	บ้านเจดีย์	4	คูใต้	เมืองน่าน	3	ได้รับผลกระทบจากน้ำท่วม	686024.00	2075579.00
226	บ้านดอนมูลพัฒนา	13	คูใต้	เมืองน่าน	3	ได้รับผลกระทบจากน้ำท่วม	684600.00	2068800.00
227	บ้านคูเหนือพัฒนา	12	คูใต้	เมืองน่าน	3	ได้รับผลกระทบจากน้ำท่วม	685232.00	2072691.00
228	บ้านเขื่อนแก้ว	2	ถืมตอง	เมืองน่าน	2	ได้รับผลกระทบจากน้ำป่าไหลหลากและดินถล่ม	679276.00	2077613.00
229	บ้านดอนถืมตอง	6	ถืมตอง	เมืองน่าน	2	ได้รับผลกระทบจากน้ำป่าไหลหลากและดินถล่ม	679342.00	2078636.00
230	บ้านถืมตอง	1	ถืมตอง	เมืองน่าน	2	ได้รับผลกระทบจากน้ำป่าไหลหลากและดินถล่ม	679338.00	2079067.00
231	บ้านนาทอเดิน	4	ถืมตอง	เมืองน่าน	2	ได้รับผลกระทบจากน้ำป่าไหลหลากและดินถล่ม	679385.00	2080137.00
232	บ้านนาขาว	1	นาขาว	เมืองน่าน	2	ได้รับผลกระทบจากน้ำป่าไหลหลากและดินถล่ม	680530.00	2071333.00
233	บ้านนาหิน	3	นาขาว	เมืองน่าน	2	ได้รับผลกระทบจากน้ำป่าไหลหลากและดินถล่ม	675741.00	2068885.00
234	บ้านสไมย์	2	นาขาว	เมืองน่าน	2	ได้รับผลกระทบจากน้ำป่าไหลหลากและดินถล่ม	676703.00	2068505.00
235	บ้านช้างคำ	25	ในเวียง	เมืองน่าน	3	ได้รับผลกระทบจากน้ำท่วม	687240.00	2076691.00
236	บ้านดอนแก้ว	12	ในเวียง	เมืองน่าน	3	ได้รับผลกระทบจากน้ำท่วม	688255.00	2077525.00
237	บ้านน้ำล้อม	10	ในเวียง	เมืองน่าน	3	ได้รับผลกระทบจากน้ำท่วม	689100.00	2079700.00
238	บ้านพญาภู	9	ในเวียง	เมืองน่าน	3	ได้รับผลกระทบจากน้ำท่วม	687300.00	2076000.00
239	บ้านพระเกิด	13	ในเวียง	เมืองน่าน	3	ได้รับผลกระทบจากน้ำท่วม	688700.00	2078300.00
240	บ้านพระนคร	14	ในเวียง	เมืองน่าน	3	ได้รับผลกระทบจากน้ำท่วม	688900.00	2078500.00
241	บ้านพวงพยอม	23	ในเวียง	เมืองน่าน	3	ได้รับผลกระทบจากน้ำท่วม	687601.00	2076539.00
242	บ้านหัวเวียงใต้	19	ในเวียง	เมืองน่าน	3	ได้รับผลกระทบจากน้ำท่วม	687640.00	2077191.00
243	บ้านอภัย	3	ในเวียง	เมืองน่าน	3	ได้รับผลกระทบจากน้ำท่วม	686700.00	2076400.00
244	บ้านอรัญญาวาส	17	ในเวียง	เมืองน่าน	3	ได้รับผลกระทบจากน้ำท่วม	688400.00	2077700.00
245	บ้านน้ำวาง	5	ป้อ	เมืองน่าน	1	ได้รับผลกระทบจากดินถล่ม	680231.00	2097171.00
246	บ้านผาขวาง	4	ป้อ	เมืองน่าน	1	ได้รับผลกระทบจากดินถล่ม	687904.00	2102597.00
247	บ้านพนาสวรรค์	0	ป้อ	เมืองน่าน	1	ได้รับผลกระทบจากดินถล่ม	686180.00	2095892.00
248	บ้านภูเวียง	3	ป้อ	เมืองน่าน	1	ได้รับผลกระทบจากดินถล่ม	683320.00	2096161.00
249	บ้านไร่ไพรวัลย์	0	ป้อ	เมืองน่าน	1	ได้รับผลกระทบจากดินถล่ม	685281.00	2094329.00
250	บ้านวังยาว	0	ป้อ	เมืองน่าน	1	ได้รับผลกระทบจากดินถล่ม	689376.00	2093381.00
251	บ้านวังหม้อ	1	ป้อ	เมืองน่าน	1	ได้รับผลกระทบจากดินถล่ม	686902.00	2098191.00
252	บ้านสละ	0	ป้อ	เมืองน่าน	1	ได้รับผลกระทบจากดินถล่ม	684573.00	2095089.00
253	บ้านห้วยยี่น	2	ป้อ	เมืองน่าน	1	ได้รับผลกระทบจากดินถล่ม	686005.00	2093066.00
254	บ้านหาดปลาแห้ง	9	ป้อ	เมืองน่าน	1	ได้รับผลกระทบจากดินถล่ม	687141.00	2100291.00
255	บ้านใหม่ผาขวาง	10	ป้อ	เมืองน่าน	1	ได้รับผลกระทบจากดินถล่ม	686706.00	2097653.00
256	บ้านดอนเฟื่อง	2	เรื่อง	เมืองน่าน	2	ได้รับผลกระทบจากน้ำป่าไหลหลากและดินถล่ม	676279.00	2077048.00
257	บ้านนางาม	5	เรื่อง	เมืองน่าน	2	ได้รับผลกระทบจากน้ำป่าไหลหลากและดินถล่ม	677236.00	2076011.00
258	บ้านสันป่าสัก	7	เรื่อง	เมืองน่าน	2	ได้รับผลกระทบจากน้ำป่าไหลหลากและดินถล่ม	676749.00	2077739.00
259	บ้านห้วยมอญ	8	เรื่อง	เมืองน่าน	1	ได้รับผลกระทบจากดินถล่ม	667971.00	2083226.00
260	บ้านดอนอุดม	9	สวก	เมืองน่าน	2	ได้รับผลกระทบจากน้ำป่าไหลหลากและดินถล่ม	679341.00	2074097.00
261	บ้านนาใหม่	0	สวก	เมืองน่าน	2	ได้รับผลกระทบจากน้ำป่าไหลหลากและดินถล่ม	677541.00	2072250.00
262	บ้านป้อสวกพัฒนา	10	สวก	เมืองน่าน	2	ได้รับผลกระทบจากน้ำป่าไหลหลากและดินถล่ม	678413.00	2074386.00
263	บ้านม่วงเจริญราษฎร์	3	สวก	เมืองน่าน	2	ได้รับผลกระทบจากน้ำป่าไหลหลากและดินถล่ม	678210.00	2072075.00
264	บ้านหนองโตม	8	สวก	เมืองน่าน	2	ได้รับผลกระทบจากน้ำป่าไหลหลากและดินถล่ม	679112.00	2072872.00
265	บ้านามน	7	สวก	เมืองน่าน	2	ได้รับผลกระทบจากน้ำป่าไหลหลากและดินถล่ม	673640.00	2069366.00
266	บ้านกาใส	8	สะเนียน	เมืองน่าน	1	ได้รับผลกระทบจากดินถล่ม	676513.00	2086622.00
267	บ้านทรายทอง	0	สะเนียน	เมืองน่าน	1	ได้รับผลกระทบจากดินถล่ม	677827.00	2099236.00
268	บ้านน้ำโค้ง	4	สะเนียน	เมืองน่าน	1	ได้รับผลกระทบจากดินถล่ม	674517.00	2084683.00
269	บ้านปางเป็ย	6	สะเนียน	เมืองน่าน	1	ได้รับผลกระทบจากดินถล่ม	663427.00	2085511.00
270	บ้านละเบาเฝ้า	10	สะเนียน	เมืองน่าน	1	ได้รับผลกระทบจากดินถล่ม	675520.00	2091819.00
271	บ้านวังดาว	7	สะเนียน	เมืองน่าน	1	ได้รับผลกระทบจากดินถล่ม	678470.00	2083752.00
272	บ้านสองแควง	5	สะเนียน	เมืองน่าน	1	ได้รับผลกระทบจากดินถล่ม	672455.00	2086563.00
273	บ้านสะเนียน	1	สะเนียน	เมืองน่าน	2	ได้รับผลกระทบจากน้ำป่าไหลหลากและดินถล่ม	679097.00	2081181.00
274	บ้านสันติภาพ	0	สะเนียน	เมืองน่าน	1	ได้รับผลกระทบจากดินถล่ม	674179.00	2100763.00
275	บ้านห้วยปก	9	สะเนียน	เมืองน่าน	1	ได้รับผลกระทบจากดินถล่ม	677194.00	2090434.00
276	บ้านห้วยละเบาเฝ้า	11	สะเนียน	เมืองน่าน	1	ได้รับผลกระทบจากดินถล่ม	675748.00	2091443.00
277	บ้านห้วยลี	3	สะเนียน	เมืองน่าน	1	ได้รับผลกระทบจากดินถล่ม	675361.00	2081439.00
278	บ้านห้วยเฮือ	0	สะเนียน	เมืองน่าน	1	ได้รับผลกระทบจากดินถล่ม	670627.00	2093572.00
279	บ้านเหนือวัด	2	สะเนียน	เมืองน่าน	2	ได้รับผลกระทบจากน้ำป่าไหลหลากและดินถล่ม	678518.00	2081291.00
280	บ้านใหม่ในฝัน	12	สะเนียน	เมืองน่าน	1	ได้รับผลกระทบจากดินถล่ม	666345.00	2085762.00
281	ห้วยระพี	15	สะเนียน	เมืองน่าน	1	ได้รับผลกระทบจากดินถล่ม	671235.00	2091788.00
282	บ้านน้ำดวง	9	น้ำพาง	แม่จริม	1	ได้รับผลกระทบจากดินถล่ม	731294.00	2074532.00
283	บ้านน้ำณะ	3	น้ำพาง	แม่จริม	1	ได้รับผลกระทบจากดินถล่ม	718020.00	2062955.00
284	บ้านน้ำปี่	6	น้ำพาง	แม่จริม	1	ได้รับผลกระทบจากดินถล่ม	711513.00	2059655.00
285	บ้านน้ำปุ่น	1	น้ำพาง	แม่จริม	1	ได้รับผลกระทบจากดินถล่ม	724619.00	2066384.00
286	บ้านน้ำพระหทัย	8	น้ำพาง	แม่จริม	1	ได้รับผลกระทบจากดินถล่ม	712944.00	2063180.00
287	บ้านน้ำพางใหม่	4	น้ำพาง	แม่จริม	1	ได้รับผลกระทบจากดินถล่ม	715168.00	2061312.00

ข้อมูลพื้นที่เสี่ยงภัยน้ำท่วม ดินโคลนถล่ม ในพื้นที่จังหวัดน่าน

ที่	บ้าน	หมู่	อำเภอ	อำเภอ	ระดับ	ภัยที่ได้รับผลกระทบ	N	E
288	บ้านนำลาน	2	น้ำพาง	แม่จริม	1	ได้รับผลกระทบจากดินถล่ม	721253.00	2064560.00
289	บ้านนำว่า	5	น้ำพาง	แม่จริม	1	ได้รับผลกระทบจากดินถล่ม	711845.00	2062848.00
290	บ้านหลายหน้า	0	น้ำพาง	แม่จริม	1	ได้รับผลกระทบจากดินถล่ม	715522.00	2061598.00
291	บ้านสว่าง	10	หนองแดง	แม่จริม	1	ได้รับผลกระทบจากดินถล่ม	734200.00	2078000.00
292	บ้านกลางเวียง	3	กลางเวียง	เวียงสา	3	ได้รับผลกระทบจากน้ำท่วม	685035.00	2054627.00
293	บ้านดอนแก้ว	0	กลางเวียง	เวียงสา	2	ได้รับผลกระทบจากน้ำป่าไหลหลากและดินถล่ม	682882.00	2054283.00
294	บ้านดอนไชย	7	กลางเวียง	เวียงสา	3	ได้รับผลกระทบจากน้ำท่วม	686394.00	2053416.00
295	บ้านดอนไชย	7	กลางเวียง	เวียงสา	3	ได้รับผลกระทบจากน้ำท่วม	686509.00	2053912.00
296	บ้านต้นหนูน	5	กลางเวียง	เวียงสา	2	ได้รับผลกระทบจากน้ำป่าไหลหลากและดินถล่ม	684124.00	2054559.00
297	บ้านราชา	0	กลางเวียง	เวียงสา	2	ได้รับผลกระทบจากน้ำป่าไหลหลากและดินถล่ม	683288.00	2054726.00
298	บ้านซึ้ง	3	ซึ้ง	เวียงสา	3	ได้รับผลกระทบจากน้ำท่วม	688068.00	2052513.00
299	บ้านท่าลี	4	ซึ้ง	เวียงสา	1	ได้รับผลกระทบจากดินถล่ม	690949.00	2052097.00
300	บ้านหาดข้าวสาร	0	ซึ้ง	เวียงสา	1	ได้รับผลกระทบจากดินถล่ม	696875.00	2054287.00
301	บ้านจอมจันทร์	1	จอมจันทร์	เวียงสา	2	ได้รับผลกระทบจากน้ำป่าไหลหลากและดินถล่ม	693500.00	2059700.00
302	บ้านนาเคียน	2	จอมจันทร์	เวียงสา	2	ได้รับผลกระทบจากน้ำป่าไหลหลากและดินถล่ม	691123.00	2060384.00
303	บ้านนาเคียนเหนือ	8	จอมจันทร์	เวียงสา	2	ได้รับผลกระทบจากน้ำป่าไหลหลากและดินถล่ม	690500.00	2060500.00
304	บ้านนาแสน	4	จอมจันทร์	เวียงสา	2	ได้รับผลกระทบจากน้ำป่าไหลหลากและดินถล่ม	693929.00	2060029.00
305	บ้านหลั่มหินีพรวน	5	จอมจันทร์	เวียงสา	2	ได้รับผลกระทบจากน้ำป่าไหลหลากและดินถล่ม	692088.00	2063402.00
306	บ้านหลั่มหินีโดย	5	ดลขุม	เวียงสา	2	ได้รับผลกระทบจากน้ำป่าไหลหลากและดินถล่ม	689743.00	2063225.00
307	บ้านใหม่	0	ดลขุม	เวียงสา	2	ได้รับผลกระทบจากน้ำป่าไหลหลากและดินถล่ม	687368.00	2062208.00
308	บ้านน้ำบัว	2	น้ำบัว	เวียงสา	3	ได้รับผลกระทบจากน้ำท่วม	684578.00	2061465.00
309	บ้านป่าสัก	0	น้ำบัว	เวียงสา	3	ได้รับผลกระทบจากน้ำท่วม	684939.00	2060409.00
310	บ้านห้วยแก้ว	5	น้ำบัว	เวียงสา	3	ได้รับผลกระทบจากน้ำท่วม	684718.00	2059918.00
311	บ้านก้นฝาย	2	น้ำมวบ	เวียงสา	1	ได้รับผลกระทบจากดินถล่ม	704684.00	2045521.00
312	บ้านต้นป่อง	3	น้ำมวบ	เวียงสา	1	ได้รับผลกระทบจากดินถล่ม	704612.00	2043456.00
313	บ้านธารทอง	8	น้ำมวบ	เวียงสา	1	ได้รับผลกระทบจากดินถล่ม	704115.00	2045506.00
314	บ้านน้ำปี	5	น้ำมวบ	เวียงสา	1	ได้รับผลกระทบจากดินถล่ม	705954.00	2041403.00
315	บ้านน้ำมวบ	1	น้ำมวบ	เวียงสา	1	ได้รับผลกระทบจากดินถล่ม	705092.00	2044926.00
316	บ้านวนาไพร	7	น้ำมวบ	เวียงสา	1	ได้รับผลกระทบจากดินถล่ม	706225.00	2033006.00
317	บ้านสันรุ่งเรือง	6	น้ำมวบ	เวียงสา	1	ได้รับผลกระทบจากดินถล่ม	704467.00	2044511.00
318	บ้านสาลี	4	น้ำมวบ	เวียงสา	1	ได้รับผลกระทบจากดินถล่ม	709040.00	2033277.00
319	บ้านห้วยขู	0	น้ำมวบ	เวียงสา	1	ได้รับผลกระทบจากดินถล่ม	708952.00	2036181.00
320	บ้านดอนเหนือ	0	ปงสนุก	เวียงสา	2	ได้รับผลกระทบจากน้ำป่าไหลหลากและดินถล่ม	682061.00	2055541.00
321	บ้านปงสนุก	1	ปงสนุก	เวียงสา	2	ได้รับผลกระทบจากน้ำป่าไหลหลากและดินถล่ม	681666.00	2055503.00
322	บ้านปงสนุกใหม่	3	ปงสนุก	เวียงสา	2	ได้รับผลกระทบจากน้ำป่าไหลหลากและดินถล่ม	681147.00	2056163.00
323	บ้านห้วยดำ	0	ปงสนุก	เวียงสา	2	ได้รับผลกระทบจากน้ำป่าไหลหลากและดินถล่ม	680310.00	2056157.00
324	บ้านห้วยสันทราย	4	ปงสนุก	เวียงสา	2	ได้รับผลกระทบจากน้ำป่าไหลหลากและดินถล่ม	680819.00	2056367.00
325	บ้านกลาง	0	แม่ชะนิง	เวียงสา	1	ได้รับผลกระทบจากดินถล่ม	665728.00	2065624.00
326	บ้านตะเคียนทอง	0	แม่ชะนิง	เวียงสา	1	ได้รับผลกระทบจากดินถล่ม	662379.00	2075338.00
327	บ้านนาเลิม	0	แม่ชะนิง	เวียงสา	1	ได้รับผลกระทบจากดินถล่ม	665575.00	2066002.00
328	บ้านป่าแพะ	3	แม่ชะนิง	เวียงสา	1	ได้รับผลกระทบจากดินถล่ม	663432.00	2068974.00
329	บ้านยายนาเลิม	2	แม่ชะนิง	เวียงสา	1	ได้รับผลกระทบจากดินถล่ม	664130.00	2065004.00
330	บ้านห้วยนาจิว	7	แม่ชะนิง	เวียงสา	1	ได้รับผลกระทบจากดินถล่ม	662513.00	2078980.00
331	บ้านห้วยไฟ	4	แม่ชะนิง	เวียงสา	1	ได้รับผลกระทบจากดินถล่ม	662311.00	2076513.00
332	บ้านห้วยเลียบ	5	แม่ชะนิง	เวียงสา	1	ได้รับผลกระทบจากดินถล่ม	665562.00	2074608.00
333	บ้านห้วยหยวก	6	แม่ชะนิง	เวียงสา	1	ได้รับผลกระทบจากดินถล่ม	661308.00	2080886.00
334	บ้านห้วยนา	1	แม่ชะนิง	เวียงสา	1	ได้รับผลกระทบจากดินถล่ม	664963.00	2061267.00
335	บ้านกลาง	0	แม่สา	เวียงสา	2	ได้รับผลกระทบจากน้ำป่าไหลหลากและดินถล่ม	681492.00	2055231.00
336	บ้านดอนใต้	0	แม่สา	เวียงสา	2	ได้รับผลกระทบจากน้ำป่าไหลหลากและดินถล่ม	681995.00	2055336.00
337	บ้านวังแข	2	แม่สา	เวียงสา	2	ได้รับผลกระทบจากน้ำป่าไหลหลากและดินถล่ม	680101.00	2055457.00
338	บ้านวังดินใหม่	6	แม่สา	เวียงสา	2	ได้รับผลกระทบจากน้ำป่าไหลหลากและดินถล่ม	682683.00	2054918.00
339	บ้านวังตบ	4	แม่สา	เวียงสา	1	ได้รับผลกระทบจากดินถล่ม	669095.00	2055590.00
340	บ้านวังมา	0	แม่สา	เวียงสา	2	ได้รับผลกระทบจากน้ำป่าไหลหลากและดินถล่ม	681013.00	2055253.00
341	บ้านสาคร	1	แม่สาคร	เวียงสา	1	ได้รับผลกระทบจากดินถล่ม	674545.00	2047623.00
342	บ้านนาก้า	1	ยายห้วยนา	เวียงสา	1	ได้รับผลกระทบจากดินถล่ม	653000.00	2068700.00
343	บ้านป่าหุง	4	ยายห้วยนา	เวียงสา	1	ได้รับผลกระทบจากดินถล่ม	659735.00	2054793.00
344	บ้านสะเลียม	3	ยายห้วยนา	เวียงสา	1	ได้รับผลกระทบจากดินถล่ม	658638.00	2058844.00
345	บ้านสะเลียมใต้	0	ยายห้วยนา	เวียงสา	1	ได้รับผลกระทบจากดินถล่ม	659149.00	2057351.00
346	บ้านห้วยหลอด	5	ยายห้วยนา	เวียงสา	1	ได้รับผลกระทบจากดินถล่ม	663302.00	2051655.00
347	บ้านฮากฮาน	2	ยายห้วยนา	เวียงสา	1	ได้รับผลกระทบจากดินถล่ม	656600.00	2063700.00
348	บ้านร่มเกล้า	0	ลำนาหานองใ	เวียงสา	1	ได้รับผลกระทบจากดินถล่ม	715056.00	2053178.00
349	บ้านปากน้ำแหง	0	ลำนา	เวียงสา	3	ได้รับผลกระทบจากดินถล่ม	686720.00	2047855.00
350	บ้านห้วยปลั่ง	0	ลำนา	เวียงสา	3	ได้รับผลกระทบจากดินถล่ม	687107.00	2047381.00
351	บ้านสันนาเคียน	4	ลำนาหานองใ	เวียงสา	1	ได้รับผลกระทบจากดินถล่ม	705704.00	2045533.00
352	บ้านลำนาหานองใหญ่	2	ลำนาหานองใ	เวียงสา	1	ได้รับผลกระทบจากดินถล่ม	705474.00	2046274.00
353	บ้านหาดไร่	1	ลำนาหานองใ	เวียงสา	1	ได้รับผลกระทบจากดินถล่ม	703307.00	2053422.00
354	บ้านท่าข้าม	4	ไหล่นาน	เวียงสา	1	ได้รับผลกระทบจากดินถล่ม	696332.00	2055242.00
355	บ้านนาสา	3	ไหล่นาน	เวียงสา	1	ได้รับผลกระทบจากดินถล่ม	694600.00	2056500.00
356	บ้านปากงู	7	ไหล่นาน	เวียงสา	1	ได้รับผลกระทบจากดินถล่ม	700594.00	2054000.00
357	บ้านห้วยเม่น	6	ไหล่นาน	เวียงสา	1	ได้รับผลกระทบจากดินถล่ม	702313.00	2053439.00
358	บ้านห้วยสอน	5	ไหล่นาน	เวียงสา	1	ได้รับผลกระทบจากดินถล่ม	701536.00	2054503.00
359	บ้านเขียงมะหิน	0	ถ้ำยานาไลย	เวียงสา	2	ได้รับผลกระทบจากน้ำป่าไหลหลากและดินถล่ม	680658.00	2050177.00

ข้อมูลพื้นที่เสี่ยงภัยน้ำท่วม ดินโคลนถล่ม ในพื้นที่จังหวัดน่าน

ที่	บ้าน	หมู่	อำเภอ	อำเภอ	ระดับ	ภัยที่ได้รับผลกระทบ	N	E
360	บ้านชมพู่	8	อำเภอนาโหล	เวียงสา	1	ได้รับผลกระทบจากดินถล่ม	668843.00	2047963.00
361	บ้านนาผา	1	อำเภอนาโหล	เวียงสา	2	ได้รับผลกระทบจากน้ำป่าไหลหลากและดินถล่ม	678847.00	2051292.00
362	บ้านปางมอญ	7	อำเภอนาโหล	เวียงสา	1	ได้รับผลกระทบจากดินถล่ม	661363.00	2046290.00
363	บ้านฝั่งหมิ่น	6	อำเภอนาโหล	เวียงสา	1	ได้รับผลกระทบจากดินถล่ม	665596.00	2048287.00
364	บ้านพะเยา	3	อำเภอนาโหล	เวียงสา	2	ได้รับผลกระทบจากน้ำป่าไหลหลากและดินถล่ม	682893.00	2050529.00
365	บ้านม่อน	0	อำเภอนาโหล	เวียงสา	2	ได้รับผลกระทบจากน้ำป่าไหลหลากและดินถล่ม	681852.00	2050723.00
366	บ้านห้วยน้ำอุ่น	1	อำเภอนาโหล	เวียงสา	1	ได้รับผลกระทบจากดินถล่ม	661438.00	2046946.00
367	บ้านหัวฝาย	0	อำเภอนาโหล	เวียงสา	1	ได้รับผลกระทบจากดินถล่ม	660193.00	2047368.00
368	บ้านหินขาว	0	อำเภอนาโหล	เวียงสา	1	ได้รับผลกระทบจากดินถล่ม	667929.00	2048176.00
369	บ้านใหม่	0	อำเภอนาโหล	เวียงสา	1	ได้รับผลกระทบจากดินถล่ม	660857.00	2046220.00
370	บ้านใหม่	0	อำเภอนาโหล	เวียงสา	1	ได้รับผลกระทบจากดินถล่ม	658753.00	2044713.00
371	บ้านใหม่	0	อำเภอนาโหล	เวียงสา	2	ได้รับผลกระทบจากน้ำป่าไหลหลากและดินถล่ม	678038.00	2050715.00
372	บ้านอ้าย	5	อำเภอนาโหล	เวียงสา	2	ได้รับผลกระทบจากน้ำป่าไหลหลากและดินถล่ม	679291.00	2051188.00
373	บ้านปางมอญ	7	อำเภอนาโหล	เวียงสา	1	ได้รับผลกระทบจากดินถล่ม	672652.00	2049500.00
374	บ้านน้ำป่าน	3	ชนแดน	สองแคว	1	ได้รับผลกระทบจากดินถล่ม	676247.00	2149863.00
375	บ้านน้ำหล	7	ชนแดน	สองแคว	1	ได้รับผลกระทบจากดินถล่ม	676510.00	2150262.00
376	บ้านปางกอม	5	ชนแดน	สองแคว	1	ได้รับผลกระทบจากดินถล่ม	676592.00	2148190.00
377	บ้านวังเส้า	2	ชนแดน	สองแคว	1	ได้รับผลกระทบจากดินถล่ม	675966.00	2149399.00
378	บ้านสบพาง	6	ชนแดน	สองแคว	1	ได้รับผลกระทบจากดินถล่ม	675820.00	2148717.00
379	บ้านห้วยเกล็ด	4	ชนแดน	สองแคว	1	ได้รับผลกระทบจากดินถล่ม	674975.00	2152435.00
380	บ้านห้วยมอญ	8	ชนแดน	สองแคว	1	ได้รับผลกระทบจากดินถล่ม	676111.00	2150152.00
381	บ้านห้วยเลา	1	ชนแดน	สองแคว	1	ได้รับผลกระทบจากดินถล่ม	675128.00	2155562.00
382	บ้านใหม่ชายแดน	9	ชนแดน	สองแคว	1	ได้รับผลกระทบจากดินถล่ม	677301.00	2151962.00
383	บ้านขุนน้ำพริก	6	น้ำไร่หลวง	สองแคว	1	ได้รับผลกระทบจากดินถล่ม	675611.00	2138509.00
384	บ้านปางปุก	2	น้ำไร่หลวง	สองแคว	1	ได้รับผลกระทบจากดินถล่ม	680147.00	2135834.00
385	บ้านสองแคว	5	น้ำไร่หลวง	สองแคว	1	ได้รับผลกระทบจากดินถล่ม	678901.00	2141037.00
386	บ้านทางทุ่ง	3	น้ำไร่หลวง	สองแคว	1	ได้รับผลกระทบจากดินถล่ม	679910.00	2138963.00
387	บ้านใหม่	4	น้ำไร่หลวง	สองแคว	1	ได้รับผลกระทบจากดินถล่ม	679265.00	2140717.00
388	บ้านน้ำเกาะ	6	ยอด	สองแคว	1	ได้รับผลกระทบจากดินถล่ม	666715.00	2140574.00
389	บ้านปางสำน	4	ยอด	สองแคว	1	ได้รับผลกระทบจากดินถล่ม	668301.00	2149662.00
390	บ้านผาสึงห์	5	ยอด	สองแคว	1	ได้รับผลกระทบจากดินถล่ม	668102.00	2146663.00
391	บ้านผาสลัก	3	ยอด	สองแคว	1	ได้รับผลกระทบจากดินถล่ม	668301.00	2143807.00
392	บ้านยอด	2	ยอด	สองแคว	1	ได้รับผลกระทบจากดินถล่ม	665738.00	2145180.00
393	บ้านน้ำโขง	1	ตุ้มพงษ์	สันติสุข	2	ได้รับผลกระทบจากน้ำป่าไหลหลากและดินถล่ม	703700.00	2091800.00
394	บ้านโป่งคำ	5	ตุ้มพงษ์	สันติสุข	2	ได้รับผลกระทบจากน้ำป่าไหลหลากและดินถล่ม	703700.00	2091800.00
395	บ้านพวงพยอม	8	ตุ้มพงษ์	สันติสุข	2	ได้รับผลกระทบจากน้ำป่าไหลหลากและดินถล่ม	703891.00	2091947.00
396	บ้านภูแยง	3	ตุ้มพงษ์	สันติสุข	2	ได้รับผลกระทบจากน้ำป่าไหลหลากและดินถล่ม	702684.00	2093154.00
397	บ้านดอนอภัย	3	ป่าแลหวง	สันติสุข	2	ได้รับผลกระทบจากน้ำป่าไหลหลากและดินถล่ม	703822.00	2094931.00
398	บ้านป่าแลหวง	1	ป่าแลหวง	สันติสุข	2	ได้รับผลกระทบจากน้ำป่าไหลหลากและดินถล่ม	702907.00	2095209.00
399	บ้านสบยาง	5	ป่าแลหวง	สันติสุข	2	ได้รับผลกระทบจากน้ำป่าไหลหลากและดินถล่ม	702399.00	2096370.00
400	บ้านหลวงเจริญราษฎร์	9	ป่าแลหวง	สันติสุข	2	ได้รับผลกระทบจากน้ำป่าไหลหลากและดินถล่ม	702553.00	2095193.00
401	บ้านป่าแดด	1	พงษ์	สันติสุข	2	ได้รับผลกระทบจากน้ำป่าไหลหลากและดินถล่ม	705700.00	2092800.00
402	บ้านพงษ์	6	พงษ์	สันติสุข	2	ได้รับผลกระทบจากน้ำป่าไหลหลากและดินถล่ม	705338.00	2092809.00
403	บ้านหัวนา	9	พงษ์	สันติสุข	2	ได้รับผลกระทบจากน้ำป่าไหลหลากและดินถล่ม	705800.00	2092600.00

พื้นที่เสี่ยงดินโคลนถล่ม 206 หมู่บ้าน
น้ำป่าไหลหลากดินโคลนถล่ม 140 หมู่บ้าน
น้ำท่วม 57 หมู่บ้าน
เสี่ยงภัยสูง 1 = 206 หมู่บ้าน
เสี่ยงภัยกลาง 2 = 140 หมู่บ้าน
เสี่ยงภัยต่ำ 3 = 57 หมู่บ้าน
รวม 403 หมู่บ้าน

ภาคผนวก ข

ข้อมูลอุปกรณ์เตือนภัย

ในพื้นที่จังหวัดน่าน

การตรวจสอบความพร้อมสถานีเตือนภัยน้ำหลาก - ดินถล่ม (Early Warning System) 2565 จังหวัดน่าน

ส่วนอุทกวิทยาที่ 2 แพร์ สำนักงานทรัพยากรน้ำภาค 9 จ.พิษณุโลก

วันที่สำรวจ 27 เมษายน 2565

ลำดับ	สถานี	หมู่บ้าน	หมู่ที่	ตำบล	อำเภอ	จังหวัด	ลุ่มน้ำหลัก	ลุ่มน้ำสาขา	UTM (N)	UTM (E)	lat_y	long_x	ประเภท	ประเภทสถานี	สภาพการใช้งาน	เบอร์โทรศัพท์	ประเภทบ้าน	ชื่อผู้รั	เบอร์ผู้รั	หมายเหตุ
1	STN0020	บ้านห้วยละเบ้ายา	10	สะเนียน	เมืองน่าน	น่าน	09 แม่น่าน	น้ำสมุน	2091530	675778	18.908473	100.668999	2548	ปริมาณน้ำฝน	ใช้งานได้	054-649709	สถานีหลัก	นายธงชัย พุฒนา	085-6940239	สอท.ที่ 2 แพร์
2	STN0033	บ้านนาเกิ้น	5	บ่อเกลือเหนือ	บ่อเกลือ	น่าน	09 แม่น่าน	น้ำว้า	2136117	728413	19.305983	101.173793	2548	ปริมาณน้ำฝน	ใช้งานได้	054-649709	สถานีหลัก	นายแดง อุดคั่น	083-3257137	สอท.ที่ 2 แพร์
3	STN0040	บ้านบ่อหยวกใต้	9	บ่อเกลือเหนือ	บ่อเกลือ	น่าน	09 แม่น่าน	น้ำว้า	2132241	728845	19.270927	101.177438	2548	ปริมาณน้ำฝน	ใช้งานได้	054-649709	สถานีหลัก	นายประเสริฐ ชื่นหลวง	090-7567929	สอท.ที่ 2 แพร์
4	STN0056	บ้านสบป็น	2	ห้วยโก๋น	เฉลิมพระเกี	น่าน	09 แม่น่าน	แม่น้ำน่านตอนบน	2166287	711684	19.580288	101.018023	2550	ปริมาณน้ำฝน	ใช้งานได้	054-649709	สถานีหลัก	นายสมัย กันต์กรีกูล	061-2216995	สอท.ที่ 2 แพร์
5	STN0068	บ้านสันติสุข	7	แสนทอง	ท่าวังผา	น่าน	09 แม่น่าน	แม่น้ำน่านส่วนที่ 2	2116054	678639	19.129766	100.698409	2548	ปริมาณน้ำฝน	ใช้งานได้	054-649709	สถานีหลัก	นายวิรัชทร ยศเหล่า	064-8198518	สอท.ที่ 2 แพร์
6	STN0069	บ้านน้ำโครี	9	ยม	ท่าวังผา	น่าน	09 แม่น่าน	น้ำยาว (2)	2108664	703040	19.060733	100.929539	2548	ปริมาณน้ำฝน	ใช้งานได้	054-649709	สถานีหลัก	นายณรงค์พันธ์ ไหมชัย	081-6811103	สอท.ที่ 2 แพร์
7	STN0072	บ้านน้ำสอด	12	และ	ทุ่งช้าง	น่าน	09 แม่น่าน	แม่น้ำน่านตอนบน	2150643	693449	19.440843	100.842658	2548	ปริมาณน้ำฝน	ใช้งานได้	054-649709	สถานีหลัก	นายสมเกียรติ กาละสอด	063-8350959,	สอท.ที่ 2 แพร์
8	STN0076	บ้านสว้าเหนือ	3	คงพญา	บ่อเกลือ	น่าน	09 แม่น่าน	น้ำว้า	2127951	729366	19.232123	101.181877	2548	ปริมาณน้ำฝน	ใช้งานได้	054-649709	สถานีหลัก	นายทองดี จันธิษุ	093-1562377	สอท.ที่ 2 แพร์
9	STN0085	บ้านกอก	5	อวน	ปัว	น่าน	09 แม่น่าน	น้ำยาว (2)	2103532	703610	19.014320	100.934413	2548	ปริมาณน้ำฝน	ใช้งานได้	054-649709	สถานีหลัก	นายเจริญ ธรรมมูล	089-4127745	สอท.ที่ 2 แพร์
10	STN0086	บ้านสาคกลาง	2	สาคด	ปัว	น่าน	09 แม่น่าน	แม่น้ำน่านตอนบน	2131422	711103	19.265467	101.008612	2548	ปริมาณน้ำฝน	ใช้งานได้	054-649709	สถานีหลัก	นายเจษฎา พลผลชนะ	081-0302252	สอท.ที่ 2 แพร์
11	STN0087	บ้านห้วยเย็น	4	ปึงหลวง	นาหมื่น	น่าน	09 แม่น่าน	แม่น้ำน่านส่วนที่ 3	2011078	662202	18.182714	100.533632	2548	ปริมาณน้ำฝน	ใช้งานได้	054-649709	สถานีหลัก	นางกฤตพร ตัญแก้ว	093-1648901	สอท.ที่ 2 แพร์
12	STN0088	บ้านน้ำป่าน	7	ชนแดน	สองแคว	น่าน	09 แม่น่าน	ห้วยน้ำยาว (1)	2150706	676472	19.442989	100.681001	2548	ปริมาณน้ำฝน	ใช้งานได้	054-649709	สถานีหลัก	นายสมุธ วัชรปัญญา	097-9382915	สอท.ที่ 2 แพร์
13	STN0089	บ้านวังฝั	8	นาไร่หลวง	สองแคว	น่าน	09 แม่น่าน	ห้วยน้ำยาว (1)	2142569	672807	19.369801	100.645365	2548	ปริมาณน้ำฝน	ใช้งานได้	054-649709	สถานีหลัก	นายสรพงษ์ ปัตติอนันต์	081-7964549	สอท.ที่ 2 แพร์
14	STN0169	บ้านผาเวียง	3	ภูคา	ปัว	น่าน	09 แม่น่าน	แม่น้ำน่านตอนบน	2119509	712998	19.157669	101.025223	2548	ปริมาณน้ำฝน	ใช้งานได้	054-649709	สถานีหลัก	นายนิธพงษ์ อินปา	092-4950787,0	สอท.ที่ 2 แพร์
15	STN0181	บ้านปางยาง	1	ภูคา	ปัว	น่าน	09 แม่น่าน	แม่น้ำน่านตอนบน	2116768	710021	19.133221	100.9967261	2548	ปริมาณน้ำฝน	ใช้งานได้	054-649709	สถานีหลัก	นายวิรัชพันธ์ พระสัน	095-3172039,	สอท.ที่ 2 แพร์
16	STN0184	บ้านวังกอก	4	น้ำตก	น่าน้อย	น่าน	09 แม่น่าน	น้ำแห้ง	2035247	669766	18.400492	100.607142	2548	ปริมาณน้ำฝน	ใช้งานได้	054-649709	สถานีหลัก	นายสุวิทย์ ไทนหาร	097-9913301	สอท.ที่ 2 แพร์
17	STN0185	บ้านน้ำมิด	14	เปือ	เชียงกลาง	น่าน	09 แม่น่าน	แม่น้ำน่านตอนบน	2138719	692652	19.333216	100.833861	2548	ปริมาณน้ำฝน	ใช้งานได้	054-649709	สถานีหลัก	นายประสิทธิ์ ใจปิง	065-0094810	สอท.ที่ 2 แพร์
18	STN0239	บ้านห้วยธนู	9	ตาหลุม	ท่าวังผา	น่าน	09 แม่น่าน	แม่น้ำน่านส่วนที่ 2	2104534	684263	19.025203	100.750767	2552	ปริมาณน้ำฝน	ใช้งานได้	054-649709	สถานีหลัก	นายสมาน เชื้อนแก้ว	063-1080053	สอท.ที่ 2 แพร์
19	STN0240	บ้านท่าทางหลวง	2	ภูฟ้า	บ่อเกลือ	น่าน	09 แม่น่าน	น้ำว้า	2105004	732126	19.024581	101.205367	2552	ปริมาณน้ำฝน	ใช้งานได้	054-649709	สถานีหลัก	นายวินัย อินแสง	088-4019310	สอท.ที่ 2 แพร์
20	STN0241	บ้านสมมวง	4	ภูฟ้า	บ่อเกลือ	น่าน	09 แม่น่าน	น้ำว้า	2212379	731613	19.994284	101.213660	2552	ระดับน้ำและปริมาณน้ำฝน	ใช้งานได้	054-649709	สถานีหลัก	นางสุนิรัตน์ จันทร์ทา	083-9917149	สอท.ที่ 2 แพร์
21	STN0336	บ้านห้วยโก๋น	1	ห้วยโก๋น	เฉลิมพระเกี	น่าน	09 แม่น่าน	แม่น้ำน่านตอนบน	2166188	716818	19.578843	101.066930	2552	ปริมาณน้ำฝน	ใช้งานได้	054-649709	สถานีหลัก	นายไหว เทพปัญญา	089-8355708	สอท.ที่ 2 แพร์
22	STN0337	บ้านผาน้ำน้อย	5	พญาแก้ว	เชียงกลาง	น่าน	09 แม่น่าน	แม่น้ำน่านตอนบน	2132831	705096	19.278808	100.951633	2552	ปริมาณน้ำฝน	ใช้งานได้	054-649709	สถานีหลัก	นายสุทศพล หลบภัย	089-8688491	สอท.ที่ 2 แพร์
23	STN0338	บ้านปอน	6	ปอน	ทุ่งช้าง	น่าน	09 แม่น่าน	แม่น้ำน่านตอนบน	2159357	702256	19.518682	100.927441	2552	ระดับน้ำและปริมาณน้ำฝน	ใช้งานได้	054-649709	สถานีหลัก	นายกวีวัฒน์ จันตะ	081-3872929	สอท.ที่ 2 แพร์
24	STN0339	บ้านงอบเหนือ	5	งอบ	ทุ่งช้าง	น่าน	09 แม่น่าน	แม่น้ำน่านตอนบน	2155571	699129	19.484797	100.897251	2552	ปริมาณน้ำฝน	ใช้งานได้	054-649709	สถานีหลัก	นายบุญเล็ก เทพจินดา	087-1786161	สอท.ที่ 2 แพร์
25	STN0340	บ้านน้ำทิ	3	ทุ่งช้าง	ทุ่งช้าง	น่าน	09 แม่น่าน	แม่น้ำน่านตอนบน	2145415	692304	19.393735	100.831224	2552	ปริมาณน้ำฝน	ใช้งานได้	054-649709	สถานีหลัก	นายวิรุฒม์ วงศ์พุทธคำ	099-7097910,	สอท.ที่ 2 แพร์
26	STN0341	บ้านขุนสถาน	3	สันตะ	น่าน้อย	น่าน	09 แม่น่าน	น้ำแห้ง	2022345	657434	18.284871	100.489427	2552	ปริมาณน้ำฝน	ใช้งานได้	054-649709	สถานีหลัก	นายเล็ง แสนยาง	083-1566504	สอท.ที่ 2 แพร์
27	STN0342	บ้านผาลัก	3	ยอด	สองแคว	น่าน	09 แม่น่าน	ห้วยน้ำยาว (1)	2143832	668324	19.381588	100.602806	2552	ปริมาณน้ำฝน	ใช้งานได้	054-649709	สถานีหลัก	นายสุรัชชัย สลัดโค	081-7062167	สอท.ที่ 2 แพร์
28	STN0343	บ้านน้ำก๊ี้ใต้	5	ผาทอง	ท่าวังผา	น่าน	09 แม่น่าน	ห้วยน้ำยาว (1)	2126093	672863	19.220957	100.644410	2552	ปริมาณน้ำฝน	ใช้งานได้	054-649709	สถานีหลัก	นางพนิดา คีนสุน	081-1653018	สอท.ที่ 2 แพร์
29	STN0348	บ้านบ่อหลวง	1	บ่อเกลือใต้	บ่อเกลือ	น่าน	09 แม่น่าน	น้ำว้า	2118494	726520	19.147039	101.153710	2552	ปริมาณน้ำฝน	ใช้งานได้	054-649709	สถานีหลัก	นายสารโรจน์ อุปจักร์	097-9204029	สอท.ที่ 2 แพร์
30	STN0349	บ้านห้วยตึ่ม	3	บ้านทิ	บ้านหลวง	น่าน	08 แม่น้ำยม	น้ำปึ	2087281	654374	18.871801	100.465488	2552	ปริมาณน้ำฝน	ใช้งานได้	054-649709	สถานีหลัก	นายประสพทนต์ วงศ์วาน	064-5026949	สอท.ที่ 2 แพร์
31	STN0350	บ้านหัวน้ำ	3	พระธาตุ	เชียงกลาง	น่าน	09 แม่น่าน	แม่น้ำน่านตอนบน	2138222	700394	19.327970	100.907479	2552	ปริมาณน้ำฝน	ใช้งานได้	054-649709	สถานีหลัก	นายประเสริฐ จิตตรง	086-1177601	สอท.ที่ 2 แพร์
32	STN0351	บ้านปางแก	7	ทุ่งช้าง	ทุ่งช้าง	น่าน	09 แม่น่าน	แม่น้ำน่านตอนบน	2144610	707714	19.384928	100.977816	2552	ปริมาณน้ำฝน	ใช้งานได้	054-649709	สถานีหลัก	นายทรงเดช แซ่ท้าว	085-6443149	สอท.ที่ 2 แพร์
33	STN0352	บ้านนาหนุน 3	7	ผาตอ	ท่าวังผา	น่าน	09 แม่น่าน	ห้วยน้ำยาว (1)	2116818	688074	19.135817	100.788158	2552	ระดับน้ำและปริมาณน้ำฝน	ใช้งานได้	054-649709	สถานีหลัก	นายวิศักดิ์ ยางคำ	098-6546652	สอท.ที่ 2 แพร์
34	STN0353	บ้านนาผา	2	จอมพระ	ท่าวังผา	น่าน	09 แม่น่าน	แม่น้ำน่านส่วนที่ 2	2110097	696353	19.074328	100.866162	2552	ระดับน้ำและปริมาณน้ำฝน	ใช้งานได้	054-649709	สถานีหลัก	นายจำเนียร สุทธิสน	087-1909162	สอท.ที่ 2 แพร์
35	STN0354	บ้านโป่งศรี	8	บ้านฟ้า	บ้านหลวง	น่าน	08 แม่น้ำยม	น้ำปึ	2077346	653423	18.782111	100.455693	2552	ปริมาณน้ำฝน	ใช้งานได้	054-649709	สถานีหลัก	นางพิศมัย อุปถัมภ์	065-4509134	สอท.ที่ 2 แพร์

ลำดับ	สถานี	หมู่บ้าน	หมู่ที่	ตำบล	อำเภอ	จังหวัด	ลุ่มน้ำหลัก	ลุ่มน้ำสาขา	UTM (N)	UTM (E)	lat_y	long_x	ประมา ณ	ประเภทสถานี	สภาพการ ใช้งาน	เบอร์โทรศัพท์	ประเภทบ้าน	ชื่อผู้ ริ	เบอร์ผู้ ริ	หมายเหตุ
36	STN0374	บ้านหนองปลา	10	พระธาตุ	เชียงกลาง	น่าน	09 แม่น้ำน่าน	แม่น้ำน่านตอนบน	2139506	705138	19.339093	100.952750	2548	ปริมาณน้ำฝน	ใช้งานได้	054-649709	สถานีหลัก	นายสกล สุด่า	098-7858464	สท.ที่ 2 แพร่
37	STN0375	บ้านเตยแก้วเหิน	7	ภูคา	ปัว	น่าน	09 แม่น้ำน่าน	แม่น้ำน่านตอนบน	2126611	716938	19.221394	101.063564	2548	ปริมาณน้ำฝน	ใช้งานได้	054-649709	สถานีหลัก	นายสมพงษ์ กันยะ	093-8693917	สท.ที่ 2 แพร่
38	STN0376	บ้านห้วยไผ่	4	แม่ชะนิง	เวียงสา	น่าน	09 แม่น้ำน่าน	น้ำสา	2075054	662442	18.760711	100.541053	2548	ปริมาณน้ำฝน	ใช้งานได้	054-649709	สถานีหลัก	นายสมบูรณ์ แซ่เล่า	095-1943929	สท.ที่ 2 แพร่
39	STN0377	บ้านยวนนาเลิม	2	แม่ชะนิง	เวียงสา	น่าน	09 แม่น้ำน่าน	น้ำสา	2065709	663818	18.676181	100.553337	2548	ปริมาณน้ำฝน	ใช้งานได้	054-649709	สถานีหลัก	นายกองชุม กาค่า	096-0749257,0	สท.ที่ 2 แพร่
40	STN0378	บ้านฮากฮาน	2	ยวนหิวนา	เวียงสา	น่าน	09 แม่น้ำน่าน	น้ำสา	2064448	656165	18.665371	100.480688	2548	ปริมาณน้ำฝน	ใช้งานได้	054-649709	สถานีหลัก	นายเอ็ด กำไชย	063-1080210	สท.ที่ 2 แพร่
41	STN0446	บ้านคานแว่น	4	เวียง	เมืองน่าน	น่าน	09 แม่น้ำน่าน	น้ำสมุน	2078093	674350	18.787207	100.654262	2553	ปริมาณน้ำฝน	ใช้งานได้	054-649709	สถานีหลัก	นายศิริเดช มะโนวรรณ	093-0952379	สท.ที่ 2 แพร่
42	STN0447	บ้านปางเป็ย	6	สะเนียง	เมืองน่าน	น่าน	09 แม่น้ำน่าน	น้ำสมุน	2085859	663222	18.858274	100.549344	2553	ปริมาณน้ำฝน	ใช้งานได้	054-649709	สถานีหลัก	นายวิฑริทธิ์ แซ่ว่าง	097-0704479	สท.ที่ 2 แพร่
43	STN0448	บ้านสันนาเคียน	4	สันนาหนองใหม่	เวียงสา	น่าน	09 แม่น้ำน่าน	แม่น้ำบ้านส่วนที่ 3	2046048	705368	18.494911	100.945150	2553	ระดับน้ำและปริมาณน้ำฝน	ใช้งานได้	054-649709	สถานีหลัก	นางบรรเลง กันทะวิชัย	093-7389332	สท.ที่ 2 แพร่
44	STN0540	บ้านเป็ยซ้อ	4	ขุนน่าน	เฉลิมพระเกี	น่าน	09 แม่น้ำน่าน	แม่น้ำน่านตอนบน	2144540	729695	19.381900	101.186999	2553	ปริมาณน้ำฝน	ใช้งานได้	054-649709	สถานีหลัก	นายอินตา ลุนถัน	097-9913402	สท.ที่ 2 แพร่
45	STN0541	บ้านห้วยเหล็กสาย	8	อวน	ปัว	น่าน	09 แม่น้ำน่าน	น้ำยาว (2)	2100886	717408	18.989004	101.065146	2553	ปริมาณน้ำฝน	ใช้งานได้	054-649709	สถานีหลัก	นายกิจ ธิงวงค์	093-0426145	สท.ที่ 2 แพร่
46	STN0542	บ้านก้อ	3	แม่จริม	แม่จริม	น่าน	09 แม่น้ำน่าน	น้ำว้า	2079145	713956	18.793000	101.030002	2553	ปริมาณน้ำฝน	ใช้งานได้	054-649709	สถานีหลัก	นายอาจ ก้อนะ	099-1371357	สท.ที่ 2 แพร่
47	STN0712	บ้านกิวจันทร์	10	ขุนน่าน	เฉลิมพระเกี	น่าน	09 แม่น้ำน่าน	แม่น้ำน่านตอนบน	2162591	725210	19.545422	101.146466	2554	ปริมาณน้ำฝน	ใช้งานได้	054-649709	สถานีหลัก	นายผล หอมดอก	095-4674763	สท.ที่ 2 แพร่
48	STN0713	บ้านน้ำรีพัฒนา	12	ขุนน่าน	เฉลิมพระเกี	น่าน	09 แม่น้ำน่าน	แม่น้ำน่านตอนบน	2159643	733338	19.517866	101.223520	2554	ปริมาณน้ำฝน	ใช้งานได้	054-649709	สถานีหลัก	นายงยุทธ ธิมิตร	064-9011521	สท.ที่ 2 แพร่
49	STN0714	บ้านน้ำพัน	9	น้ำไร่หลวง	สองแคว	น่าน	09 แม่น้ำน่าน	ห้วยน้ำยาว (1)	2134215	677166	19.293956	100.686081	2554	ปริมาณน้ำฝน	ใช้งานได้	054-649709	สถานีหลัก	นายเกลาสิน แซ่จ้าว	081-0266866	สท.ที่ 2 แพร่
50	STN0715	บ้านถ้ำเวียงแก	1	น้ำไร่หลวง	สองแคว	น่าน	09 แม่น้ำน่าน	ห้วยน้ำยาว (1)	2136105	683980	19.310418	100.751089	2554	ปริมาณน้ำฝน	ใช้งานได้	054-649709	สถานีหลัก	นายบุญส่ง แซ่ท้าว	082-1882296	สท.ที่ 2 แพร่
51	STN0716	บ้านทัพผ่วน	4	บัวใหญ่	น่าน้อย	น่าน	09 แม่น้ำน่าน	น้ำแหง	2028324	665599	18.338272	100.567140	2554	ปริมาณน้ำฝน	ใช้งานได้	054-649709	สถานีหลัก	นายพนนต์ ปาสม	081-1646178	สท.ที่ 2 แพร่
52	STN0717	บ้านหนองใหม่	4	พงษ์	สันติสุข	น่าน	09 แม่น้ำน่าน	น้ำยาว (2)	2088162	709440	18.874903	100.988133	2554	ปริมาณน้ำฝน	ใช้งานได้	054-649709	สถานีหลัก	คุณอินสม แปงไชย	064-0282361	สท.ที่ 2 แพร่
53	STN0718	บ้านหิวนา	9	พงษ์	สันติสุข	น่าน	09 แม่น้ำน่าน	น้ำยาว (2)	2092731	697415	18.917362	100.874492	2554	ปริมาณน้ำฝน	ใช้งานได้	054-649709	สถานีหลัก	นายวุฒิชัย วุฒิ	061-3465853	สท.ที่ 2 แพร่
54	STN0719	บ้านกิม่วง	6	ตุงพงษ์	สันติสุข	น่าน	09 แม่น้ำน่าน	น้ำยาว (2)	2092731	697415	18.917362	100.874492	2554	ปริมาณน้ำฝน	ใช้งานได้	054-649709	สถานีหลัก	นายแฉ สุธรรม	064-4915009	สท.ที่ 2 แพร่
55	STN0795	บ้านห้วยน้ำลูน	11	อายนาลัย	เวียงสา	น่าน	09 แม่น้ำน่าน	แม่น้ำบ้านส่วนที่ 3	2046915	660789	18.506615	100.523107	2554	ปริมาณน้ำฝน	ใช้งานได้	054-649709	สถานีหลัก	นายสมัคร ยาวิละ	090-4712784	สท.ที่ 2 แพร่
56	STN0796	บ้านสัน	8	สันทะ	น่าน้อย	น่าน	09 แม่น้ำน่าน	น้ำแหง	2022066	665472	18.281740	100.565426	2554	ปริมาณน้ำฝน	ใช้งานได้	054-649709	สถานีหลัก	นายเหรียญ แกวัลย์	081-1804982	สท.ที่ 2 แพร่
57	STN0797	บ้านน้ำปาย	1	น้ำปาย	แม่จริม	น่าน	09 แม่น้ำน่าน	น้ำว้า	2064623	707320	18.662504	100.965552	2554	ปริมาณน้ำฝน	ใช้งานได้	054-649709	สถานีหลัก	นายสิงห์ทอง อุตุระราช	081-1799942	สท.ที่ 2 แพร่
58	STN0846	บ้านสองแคว	5	น้ำไร่หลวง	สองแคว	น่าน	09 แม่น้ำน่าน	ห้วยน้ำยาว (1)	2141178	679238	19.356672	100.706447	2554	ระดับน้ำและปริมาณน้ำฝน	ใช้งานได้	054-649709	สถานีหลัก	นายณรงค์ ฤทธิยา	080-6767963	สท.ที่ 2 แพร่
59	STN0847	บ้านคอนสถาน1	12	สถาน	ปัว	น่าน	09 แม่น้ำน่าน	แม่น้ำน่านตอนบน	2124995	703554	19.208191	100.936136	2554	ระดับน้ำและปริมาณน้ำฝน	ใช้งานได้	054-649709	สถานีหลัก	นายกมล ไชยวงศ์	098-0012677	สท.ที่ 2 แพร่
60	STN0848	บ้านปากส่วย	8	สถาน	น่าน้อย	น่าน	09 แม่น้ำน่าน	น้ำแหง	2016382	678274	18.229357	100.686007	2554	ระดับน้ำและปริมาณน้ำฝน	ใช้งานได้	054-649709	สถานีหลัก	นายอดิศักดิ์ คำดี	089-9521183	สท.ที่ 2 แพร่
61	STN0894	บ้านปางสา	3	จอมจันทร์	เวียงสา	น่าน	09 แม่น้ำน่าน	แม่น้ำบ้านส่วนที่ 2	2061878	697189	18.638687	100.869268	2555	ปริมาณน้ำฝน	ใช้งานได้	054-649709	สถานีหลัก	นายคมสัน อภิวัน	099-6873766	สท.ที่ 2 แพร่
62	STN0895	บ้านวังน้ำเย็น	5	เมืองลี	นาหมื่น	น่าน	09 แม่น้ำน่าน	แม่น้ำบ้านส่วนที่ 3	2014626	658362	18.215058	100.497608	2555	ปริมาณน้ำฝน	ใช้งานได้	054-649709	สถานีหลัก	นายสำราญ ภาสี	080-8479683	สท.ที่ 2 แพร่
63	STN0896	บ้านท่าล้อ	2	แงง	ปัว	น่าน	09 แม่น้ำน่าน	แม่น้ำน่านตอนบน	2122335	695139	19.184991	100.855860	2555	ปริมาณน้ำฝน	ใช้งานได้	054-649709	สถานีหลัก	นายสวัสดิ์ สมมติ	098-7462204	สท.ที่ 2 แพร่
64	STN0897	บ้านห้วยปุก	9	สะเนียง	เมืองน่าน	น่าน	09 แม่น้ำน่าน	น้ำสมุน	2089719	677307	18.891981	100.683353	2555	ปริมาณน้ำฝน	ใช้งานได้	054-649709	สถานีหลัก	นายระพีพงษ์ อินศิริ	080-1312967,0	สท.ที่ 2 แพร่
65	STN0898	บ้านปางสา	3	ผาทอง	ท่าวังผา	น่าน	09 แม่น้ำน่าน	ห้วยน้ำยาว (1)	2127296	684190	19.230826	100.752241	2555	ปริมาณน้ำฝน	ใช้งานได้	054-649709	สถานีหลัก	นายสมชาย ใจพิศ	082-8978415	สท.ที่ 2 แพร่
66	STN1034	บ้านเขื่อนแก้ว	2	กิมตอง	เมืองน่าน	น่าน	09 แม่น้ำน่าน	น้ำสมุน	2077898	679189	18.785030	100.700137	2555	ระดับน้ำและปริมาณน้ำฝน	ใช้งานได้	054-649709	สถานีหลัก	นายสนอง มหายศนันท์	089-8530172	สท.ที่ 2 แพร่
67	STN1035	บ้านฮ้อ	2	เปือย	เชียงกลาง	น่าน	09 แม่น้ำน่าน	แม่น้ำน่านตอนบน	2135668	694299	19.305498	100.849220	2555	ระดับน้ำและปริมาณน้ำฝน	ใช้งานได้	054-649709	สถานีหลัก	นายบุญเทียม หน่อท้าว	089-0114703	สท.ที่ 2 แพร่
68	STN1128	บ้านหัวเมือง	1	ศรีชะเกษ	น่าน้อย	น่าน	09 แม่น้ำน่าน	น้ำแหง	2031499	682598	18.365567	100.728242	2558	ปริมาณน้ำฝน	ใช้งานได้	054-649709	สถานีหลัก	นายบุญเลิศ ภาพม	088-4086609	สท.ที่ 2 แพร่
69	STN1203	บ้านนาเป็รียง	7	บ่อเกลือใต้	บ่อเกลือ	น่าน	09 แม่น้ำน่าน	น้ำว้า	2112654	726738	19.094273	101.155097	2558	ปริมาณน้ำฝน	ใช้งานได้	054-649709	สถานีหลัก	นายจักรวาล อุบัติร์	089-0772940	สท.ที่ 2 แพร่
70	STN1204	บ้านน้ำตัน	13	ภูคา	ปัว	น่าน	09 แม่น้ำน่าน	แม่น้ำน่านตอนบน	2122829	718386	19.187081	101.076902	2558	ปริมาณน้ำฝน	ใช้งานได้	054-649709	สถานีหลัก	นายสวัสดิ์ ใจปีง	089-5609328	สท.ที่ 2 แพร่
71	STN1208	บ้านบ่อหอย	6	ยวนหิวนา	เวียงสา	น่าน	09 แม่น้ำน่าน	น้ำสา	2046544	648231	18.504184	100.404153	2558	ปริมาณน้ำฝน	ใช้งานได้	054-649709	สถานีหลัก	นายช่อ แซ่เซ็ง	093-2171208	สท.ที่ 2 แพร่
72	STN1245	บ้านห้วยเลา	1	ชนแดน	สองแคว	น่าน	09 แม่น้ำน่าน	ห้วยน้ำยาว (1)	2155687	675217	19.488092	100.669518	2558	ปริมาณน้ำฝน	ใช้งานได้	054-649709	สถานีหลัก	นายพงษ์สิทธิ์ คำดี	095-1745247	สท.ที่ 2 แพร่
73	STN1246	บ้านห้วยสะแดง	2	งอบ	ทุ่งช้าง	น่าน	09 แม่น้ำน่าน	แม่น้ำน่านตอนบน	2161072	696257	19.534772	100.870472	2558	ปริมาณน้ำฝน	ใช้งานได้	054-649709	สถานีหลัก	นายชินแก้ว แปงคำใส	091-5534830	สท.ที่ 2 แพร่
74	STN1250	บ้านแห่น 2	3	ผาตอ	ท่าวังผา	น่าน	09 แม่น้ำน่าน	ห้วยน้ำยาว (1)	2121257	686515	19.176061	100.773770	2558	ปริมาณน้ำฝน	ใช้งานได้	054-649709	สถานีหลัก	นายสันต์ กิตตินัน	088-4076029	สท.ที่ 2 แพร่
75	STN1270	บ้านห้วยเลา	7	เชียงของ	น่าน้อย	น่าน	09 แม่น้ำน่าน	แม่น้ำบ้านส่วนที่ 3	2028608	706860	18.337230	100.957490	2558	ปริมาณน้ำฝน	ใช้งานได้	054-649709	สถานีหลัก	นางกนกวรรณ อภิวัน	095-6144485	สท.ที่ 2 แพร่
76	STN1296	บ้านปางล้าน	4	ยอด	สองแคว	น่าน	09 แม่น้ำน่าน	ห้วยน้ำยาว (1)	2149351	668444	19.431441	100.604432	2558	ปริมาณน้ำฝน	ใช้งานได้	054-649709	สถานีหลัก	นายอุดม ทองสุข	061-5063499	สท.ที่ 2 แพร่

ลำดับ	สถานี	หมู่บ้าน	หมู่ที่	ตำบล	อำเภอ	จังหวัด	ลุ่มน้ำหลัก	ลุ่มน้ำสาขา	UTM (N)	UTM (E)	lat_y	long_x	ประมา ณ	ประเภทสถานี	สภาพการ ใช้งาน	เบอร์โทรศัพท์	ประเภทบ้าน	ชื่อผู้ ริ	เบอร์ผู้ ริ	หมายเหตุ
77	STN1297	บ้านยอด	2	ยอด	สองแคว	น่าน	09 แม่น้ำน่าน	ห้วยน้ำยาว (1)	2145104	665818	19.393291	100.579060	2558	ปริมาณน้ำฝน	ใช้งานได้	054-649709	สถานีหลัก	นายประวิทย์ แขนงาม	064-2760297	สอท.ที่ 2 แพร่
78	STN1298	บ้านภูคำ	3	งอบ	ทุ่งช้าง	น่าน	09 แม่น้ำน่าน	แม่น้ำน่านตอนบน	2155460	695183	19.484188	100.859662	2558	ปริมาณน้ำฝน	ใช้งานได้	054-649709	สถานีหลัก	นายอินสม เป่าป่า	085-6534812	สอท.ที่ 2 แพร่
79	STN1299	บ้านน้ำเสียง	1	ปอน	ทุ่งช้าง	น่าน	09 แม่น้ำน่าน	แม่น้ำน่านตอนบน	2164466	701559	19.564897	100.921352	2558	ปริมาณน้ำฝน	ใช้งานได้	054-649709	สถานีหลัก	นายแหวน อังคำ	064-8749807	สอท.ที่ 2 แพร่
80	STN1310	บ้านนาสา	3	โหล่น่าน	เวียงสา	น่าน	09 แม่น้ำน่าน	น้ำว้า	2056743	694325	18.592571	100.841630	2558	ปริมาณน้ำฝน	ใช้งานได้	054-649709	สถานีหลัก	นายศุภพล อุนมา	086-3972369	สอท.ที่ 2 แพร่
81	STN1311	บ้านผาตูป	1	ผาสิงห์	เมืองน่าน	น่าน	09 แม่น้ำน่าน	แม่น้ำน่านส่วนที่ 2	2085741	683023	18.855546	100.737232	2558	ปริมาณน้ำฝน	ใช้งานได้	054-649709	สถานีหลัก	นายจักรกฤษณ์ มานิตย์กุล	081-7849187	สอท.ที่ 2 แพร่
82	STN1312	บ้านผาสิงห์	4	ผาสิงห์	เมืองน่าน	น่าน	09 แม่น้ำน่าน	แม่น้ำน่านส่วนที่ 2	2089800	684448	18.892085	100.751133	2558	ปริมาณน้ำฝน	ใช้งานได้	054-649709	สถานีหลัก	นายชาติ ธรรมิการ์	091-7819832	สอท.ที่ 2 แพร่
83	STN1313	บ้านสะเนียน	1	สะเนียน	เมืองน่าน	น่าน	09 แม่น้ำน่าน	น้ำสมุน	2081179	679338	18.814657	100.701851	2558	ปริมาณน้ำฝน	ใช้งานได้	054-649709	สถานีหลัก	นายชุมพล แก้วเนตร	087-1726279	สอท.ที่ 2 แพร่
84	STN1314	บ้านนาเคียน	2	จอมจันทร์	เวียงสา	น่าน	09 แม่น้ำน่าน	แม่น้ำน่านส่วนที่ 2	2060653	690433	18.628246	100.805131	2558	ปริมาณน้ำฝน	ใช้งานได้	054-649709	สถานีหลัก	นายสุรศักดิ์ เข็มโสม	087-1795074	สอท.ที่ 2 แพร่
85	STN1323	บ้านนาหืออองใจ	1	นาหือออง	เวียงสา	น่าน	09 แม่น้ำน่าน	แม่น้ำน่านส่วนที่ 2	2065806	692199	18.674637	100.822357	2558	ปริมาณน้ำฝน	ใช้งานได้	054-649709	สถานีหลัก	นายอภิเดช หลวงฤทธิ์	086-4112283	สอท.ที่ 2 แพร่
86	STN1324	บ้านแก่นอุตร	9	น้ำแก่น	ภูเพียง	น่าน	09 แม่น้ำน่าน	แม่น้ำน่านส่วนที่ 2	2069048	694143	18.703740	100.841103	2558	ปริมาณน้ำฝน	ใช้งานได้	054-649709	สถานีหลัก	นายทรงศักดิ์ จักริลา	084-3655171	สอท.ที่ 2 แพร่
87	STN1325	บ้านเขิน	4	ทุ่งศรีทอง	เวียงสา	น่าน	09 แม่น้ำน่าน	แม่น้ำน่านส่วนที่ 2	2066287	674398	18.680542	100.653676	2558	ปริมาณน้ำฝน	ใช้งานได้	054-649709	สถานีหลัก	นายสมควร ดวงทา	092-8905495	สอท.ที่ 2 แพร่
88	STN1326	บ้านทุ่งหมง	3	ทุ่งศรีทอง	เวียงสา	น่าน	09 แม่น้ำน่าน	แม่น้ำน่านส่วนที่ 2	2063315	678122	18.653382	100.688712	2558	ปริมาณน้ำฝน	ใช้งานได้	054-649709	สถานีหลัก	นายรังสรรค์ บุญตา	099-2754920	สอท.ที่ 2 แพร่
89	STN1336	บ้านห้วยหลอด	5	ยานหัวนา	เวียงสา	น่าน	09 แม่น้ำน่าน	น้ำสา	2052045	663004	18.552790	100.544503	2558	ปริมาณน้ำฝน	ใช้งานได้	054-649709	สถานีหลัก	นายพนท กั้นจันะ	083-0290861	สอท.ที่ 2 แพร่
90	STN1337	บ้านชมพู่	8	อ่ายนาโหล	เวียงสา	น่าน	09 แม่น้ำน่าน	แม่น้ำน่านส่วนที่ 3	2052276	681056	18.553400	100.715518	2558	ปริมาณน้ำฝน	ใช้งานได้	054-649709	สถานีหลัก	นายพจน์ มหายศนันท์	093-5936710	สอท.ที่ 2 แพร่
91	STN1338	บ้านน้ำไผ่	5	ฝายแก้ว	ภูเพียง	น่าน	09 แม่น้ำน่าน	แม่น้ำน่านส่วนที่ 2	2081269	695681	18.813995	100.856888	2558	ปริมาณน้ำฝน	ใช้งานได้	054-649709	สถานีหลัก	นายมนัส ผาโ	084-7038094	สอท.ที่ 2 แพร่
92	STN1347	บ้านกัวกอก	4	น้ำป่า	แม่จริม	น่าน	09 แม่น้ำน่าน	แม่น้ำน่านส่วนที่ 2	2062386	703372	18.642684	100.927908	2558	ปริมาณน้ำฝน	ใช้งานได้	054-649709	สถานีหลัก	นายสุวัจน์ ภิชัย	094-7516390	สอท.ที่ 2 แพร่
93	STN1348	บ้านเกวด	6	พญาแก้ว	เชียงกลาง	น่าน	09 แม่น้ำน่าน	แม่น้ำน่านตอนบน	2135898	711263	19.305873	101.010630	2558	ปริมาณน้ำฝน	ใช้งานได้	054-649709	สถานีหลัก	นายหยัด ศิริคาม	081-4423744	สอท.ที่ 2 แพร่
94	STN1349	บ้านน้ำเนะ	3	น้ำพาง	แม่จริม	น่าน	09 แม่น้ำน่าน	น้ำว้า	2062946	717681	18.646302	101.063551	2558	ปริมาณน้ำฝน	ใช้งานได้	054-649709	สถานีหลัก	นายสุนทร อินตะภา	098-1080223	สอท.ที่ 2 แพร่
95	STN1354	บ้านดอนมูล	14	นาทะนุง	นาหมื่น	น่าน	09 แม่น้ำน่าน	น้ำแห้ง	2009382	673030	18.166544	100.635839	2558	ปริมาณน้ำฝน	ใช้งานได้	054-649709	สถานีหลัก	นายปัด ภูมิมา	062-2522163	สอท.ที่ 2 แพร่
96	STN1355	บ้านไร่รวงทอง	6	ปัว	ปัว	น่าน	09 แม่น้ำน่าน	แม่น้ำน่านส่วนที่ 2	2118334	700624	19.148310	100.907586	2558	ปริมาณน้ำฝน	ใช้งานได้	054-649709	สถานีหลัก	นายวิทยา ทนุ	061-2534596	สอท.ที่ 2 แพร่
97	STN1359	บ้านห้วยคำ	11	ฝายแก้ว	ภูเพียง	น่าน	09 แม่น้ำน่าน	แม่น้ำน่านส่วนที่ 2	2078651	701686	18.789767	100.913584	2558	ปริมาณน้ำฝน	ใช้งานได้	054-649709	สถานีหลัก	นายสมฤทธิ์ แยมสัน	084-4839819	สอท.ที่ 2 แพร่
98	STN1403	บ้านน้ำหิน	5	เชียงของ	นาหมื่น	น่าน	09 แม่น้ำน่าน	น้ำแห้ง	2023643	681973	18.294647	100.721627	2558	ปริมาณน้ำฝน	ใช้งานได้	054-649709	สถานีหลัก	นายวิทยา รัตนาทิน	082-1944151	สอท.ที่ 2 แพร่
99	STN1404	บ้านห้วยทุ่ง	9	บ่อนแก้ว	นาหมื่น	น่าน	09 แม่น้ำน่าน	น้ำแห้ง	2011878	677292	18.188750	100.676335	2558	ปริมาณน้ำฝน	ใช้งานได้	054-649709	สถานีหลัก	นางปิยนุช กองอุดมกิจ	084-8052838	สอท.ที่ 2 แพร่
100	STN1405	บ้านสะเลียม	3	ยานหัวนา	เวียงสา	น่าน	09 แม่น้ำน่าน	น้ำสา	2058798	658555	18.614142	100.502892	2558	ระดับน้ำและปริมาณน้ำฝน	ใช้งานได้	054-649709	สถานีหลัก	นายเสาร์ สิม่า	096-8718517	สอท.ที่ 2 แพร่
101	STN1410	บ้านห้วยท่าง	5	ไชยวัฒนา	ปัว	น่าน	09 แม่น้ำน่าน	แม่น้ำน่านตอนบน	2126591	701500	19.222810	100.916780	2558	ปริมาณน้ำฝน	ใช้งานได้	054-649709	สถานีหลัก	นายชิน อุตรชน	081-1683043	สอท.ที่ 2 แพร่
102	STN1420	บ้านด้าม	6	บ่อสวก	เมืองน่าน	น่าน	09 แม่น้ำน่าน	น้ำสมุน	2070323	671444	18.717247	100.626024	2558	ปริมาณน้ำฝน	ใช้งานได้	054-649709	สถานีหลัก	นางบุญทอง หมอรักษา	063-5756773	สอท.ที่ 2 แพร่
103	STN1432	บ้านหาดไร่	1	สันนาหนองใหม่	เวียงสา	น่าน	09 แม่น้ำน่าน	น้ำว้า	2053575	703202	18.563112	100.925398	2558	ระดับน้ำและปริมาณน้ำฝน	ใช้งานได้	054-649709	สถานีหลัก	นางสาวพิมพ์ชนก คำสะอาด	092-3696261	สอท.ที่ 2 แพร่
104	STN1442	บ้านวังว้า	5	ท่าวังผา	ท่าวังผา	น่าน	09 แม่น้ำน่าน	แม่น้ำน่านตอนบน	2115512	690386	19.123812	100.810003	2558	ระดับน้ำและปริมาณน้ำฝน	ใช้งานได้	054-649709	สถานีหลัก	นายชัยอนันต์ สุฤทธิ์	082-1883069	สอท.ที่ 2 แพร่
105	STN1497	บ้านก้อกวง	11	บ่อเกลือใต้	บ่อเกลือ	น่าน	09 แม่น้ำน่าน	น้ำว้า	2122229	722956	19.181165	101.120272	2558	ปริมาณน้ำฝน	ใช้งานได้	054-649709	สถานีหลัก	นายคำ ใจปิง	093-1974648	สอท.ที่ 2 แพร่
106	STN1499	บ้านตีนตก	4	ศิลาแดง	ปัว	น่าน	09 แม่น้ำน่าน	แม่น้ำน่านตอนบน	2117944	704587	19.144397	100.945210	2558	ปริมาณน้ำฝน	ใช้งานได้	054-649709	สถานีหลัก	นายสนอง ดวงแก้ว	098-6968960	สอท.ที่ 2 แพร่
107	STN1504	บ้านขุนน้ำพริก	6	นาไร่หลวง	สองแคว	น่าน	09 แม่น้ำน่าน	ห้วยน้ำยาว (1)	2138491	675720	19.332709	100.672717	2558	ปริมาณน้ำฝน	ใช้งานได้	054-649709	สถานีหลัก	นายเดชา ประดับไพร	080-1211285	สอท.ที่ 2 แพร่
108	STN1527	บ้านห้วยซวก	11	บ่อเกลือเหนือ	บ่อเกลือ	น่าน	09 แม่น้ำน่าน	แม่น้ำน่านตอนบน	2140725	725061	19.347972	101.142450	2558	ปริมาณน้ำฝน	ใช้งานได้	054-649709	สถานีหลัก	นายบุญเลิศ คงนระรักษ์	061-2937969	สอท.ที่ 2 แพร่
109	STN1530	บ้านน้ำเคะ	4	ตงพญา	บ่อเกลือ	น่าน	09 แม่น้ำน่าน	น้ำว้า	2132314	732474	19.271172	101.211957	2558	ปริมาณน้ำฝน	ใช้งานได้	054-649709	สถานีหลัก	นายมนตรี ตระกูลเลิศศิลป์	084-8944376	สอท.ที่ 2 แพร่
110	STN1531	บ้านม่วงเจริญราษฎร์	3	บ่อสวก	เมืองน่าน	น่าน	09 แม่น้ำน่าน	น้ำสมุน	2072149	677421	18.733246	100.682858	2558	ปริมาณน้ำฝน	ใช้งานได้	054-649709	สถานีหลัก	นายเอก ประสมทรัพย์	081-1691742	สอท.ที่ 2 แพร่
111	STN1532	บ้านกอก	11	ภูคา	ปัว	น่าน	09 แม่น้ำน่าน	แม่น้ำน่านตอนบน	2131133	716054	19.262329	101.055668	2558	ปริมาณน้ำฝน	ใช้งานได้	054-649709	สถานีหลัก	นายอนันต์ พันะสัน	097-9298832	สอท.ที่ 2 แพร่
112	STN1542	บ้านสลิ	1	ทุ่งช้าง	ทุ่งช้าง	น่าน	09 แม่น้ำน่าน	แม่น้ำน่านตอนบน	2146734	697513	19.405142	100.880949	2558	ระดับน้ำและปริมาณน้ำฝน	ใช้งานได้	054-649709	สถานีหลัก	นายยุฤทธิ์ ปันนิดาชัย	089-8516025	สอท.ที่ 2 แพร่
113	STN1546	บ้านห้วยปุด	9	ภูคา	ปัว	น่าน	09 แม่น้ำน่าน	แม่น้ำน่านตอนบน	2124579	709981	19.203774	100.997196	2558	ปริมาณน้ำฝน	ใช้งานได้	054-649709	สถานีหลัก	นายจิรส์ อินปลา	080-671-7862	สอท.ที่ 2 แพร่
114	STN1673	บ้านน้ำเค็ม	7	ปิงหลวง	นาหมื่น	น่าน	09 แม่น้ำน่าน	0907.แม่น้ำน่านส่วนที่ 3	2002198	652832	18.103165	100.444400	2563	ปริมาณน้ำฝน	ใช้งานได้	054-649709	สถานีหลัก	นายนพดล ทะปะทิน	090-4645510	สอท.ที่ 2 แพร่

สรุปภาพรวมอุปกรณ์เตือนภัย ปก.น่าน

จังหวัด	หอเตือนภัย (แห่ง)	สถานีถ่ายทอดสัญญาณเตือน ภัยแม่ข่าย CSC (เครื่อง)	หอกระจายข่าว (แห่ง)	เครื่องรับสัญญาณ เตือนภัยผ่าน ดาวเทียม (EVAC)	เครื่องรับ สัญญาณเตือนภัย ในพื้นที่ TAR
น่าน	๗	๘	๒๙	๒	๗๗

๑. รายชื่อจุดติดตั้งหอเตือนภัย จำนวน ๗ แห่ง

- ๑) ตำบลในเวียง อำเภอเมือง สถานที่ ร.ร.สตรีศรีน่าน
- ๒) ตำบลพระพุทธบาท อำเภอเชียงกลาง สถานที่ ศูนย์พัฒนาเด็กเล็กตำบลพระพุทธบาท
- ๓) เทศบาลปัว อำเภอปัว สถานที่ ที่สาธารณสุขหมู่บ้าน
- ๔) เทศบาลท่าวังผา อำเภอท่าวังผา สถานที่ ที่สาธารณสุขบ้านท่าวังผา
- ๕) ตำบลท่านาว อำเภอภูเพียง สถานที่ บริเวณ หลัง อบต.ท่านาว
- ๖) ตำบลนาปัง อำเภอภูเพียง สถานที่ หน้าสุสานบ้านน้ำลาด หมู่ ๑
- ๗) ตำบลกลางเวียง อำเภอเวียงสา สถานที่ สวนสาธารณสุขบ้านปากกล้วย

๒. รายชื่อจุดติดตั้งสถานีถ่ายทอดสัญญาณเตือนภัยแม่ข่าย CSC จำนวน ๘ แห่ง

- ๑) ตำบลในเวียง อำเภอเมือง สถานที่ อาคารป้องกันเทศบาลเมืองน่าน
- ๒) ตำบลกองควาย อำเภอเมือง สถานที่ อบต.กองควาย
- ๓) ตำบลม่วงตึ๊ด อำเภอภูเวียง สถานที่ อบต.ม่วงตึ๊ด (ใหม่)
- ๔) ตำบลศรีภูมิ อำเภอท่าวังผา สถานที่ อบต.ศรีภูมิ
- ๕) ตำบลบ่อเกลือใต้ อำเภอบ่อเกลือ สถานที่ อบต. บ่อเกลือใต้
- ๖) ตำบลน้ำไร่หลวง อำเภอสองแคว สถานที่ อบต. น้ำไร่หลวง
- ๗) ตำบลงอบ อำเภอทุ่งช้าง สถานที่ อบต.งอบ
- ๘) ตำบลปอน อำเภอทุ่งช้าง สถานที่ อบต.ปอน

๓. รายชื่อจุดติดตั้งเครื่องรับสัญญาณเตือนภัยผ่านดาวเทียม (EVAC) จำนวน ๒ แห่ง

- ๑) สำนักงานป้องกันและบรรเทาสาธารณภัยจังหวัดน่าน ตำบลไชยสถาน อำเภอเมือง
- ๒) สถานีวิทยุกระจายเสียงแห่งประเทศไทย จังหวัดน่าน ตำบลในเวียง อำเภอเมือง

๔. รายชื่อจุดติดตั้งหอกระจายข่าว จำนวน ๒๙ แห่ง

ที่	จังหวัด	สถานที่	ตำบล	อำเภอ	จำนวน	หมายเหตุ
๑	น่าน	ประปาหมู่บ้านธงหลวง หมู่ ๑	กองควาย	เมือง	๑	
๒	น่าน	ที่ทำการผู้ใหญ่บ้าน น้ำครกใหม่ หมู่ ๔	กองควาย	เมือง	๑	
๓	น่าน	อาคารเอนกประสงค์บ้านน้ำครกเก่า หมู่ ๕	กองควาย	เมือง	๑	
๔	น่าน	ที่ชุมชนบ้านนาผาใหม่ หมู่ ๑๒	กองควาย	เมือง	๑	
๕	น่าน	วัดป่าหัด หมู่ ๑	ม่วงตึ๊ด	ภูเพียง	๑	
๖	น่าน	ศาลาชุมชน หมู่ ๒ บ้านร่องตอง	ม่วงตึ๊ด	ภูเพียง	๑	
๗	น่าน	วัดม่วงตึ๊ด หมู่ ๔	ม่วงตึ๊ด	ภูเพียง	๑	
๘	น่าน	ศูนย์บริการชุมชน หมู่ ๕	ม่วงตึ๊ด	ภูเพียง	๑	
๙	น่าน	ศูนย์สาธารณสุขชุมชนบ้านนาอุดม หมู่ ๕	ศรีภูมิ	ท่าวังผา	๑	
๑๐	น่าน	ภายในวัดอัมพวัน หมู่ ๑	ศรีภูมิ	ท่าวังผา	๑	
๑๑	น่าน	วัดดอนตัน หมู่ ๔	ศรีภูมิ	ท่าวังผา	๑	
๑๒	น่าน	โรงพยาบาลส่งเสริมสุขภาพตำบล บ้านคัวะ	ศรีภูมิ	ท่าวังผา	๑	
๑๓	น่าน	วัดบ่อหลวง หมู่ ๑	บ่อเกลือใต้	บ่อเกลือ	๑	
๑๔	น่าน	อาคารเอนกประสงค์บ้านนาขาม หมู่ ๓	บ่อเกลือใต้	บ่อเกลือ	๑	
๑๕	น่าน	ศาลาประชาคมบ้านนาขวาง หมู่ ๕	บ่อเกลือใต้	บ่อเกลือ	๑	
๑๖	น่าน	หอประชุมหมู่บ้านน่านาคอก หมู่ ๖	บ่อเกลือใต้	บ่อเกลือ	๑	
๑๗	น่าน	หอประชุมหมู่บ้าน บ้านหางฟุ้ง หมู่ ๓	นาไร่หลวง	สองแคว	๑	
๑๘	น่าน	หอประชุมหมู่บ้าน บ้านใหม่ หมู่ ๔	นาไร่หลวง	สองแคว	๑	
๑๙	น่าน	หอประชุมหมู่บ้าน บ้านสองแคว หมู่ ๕	นาไร่หลวง	สองแคว	๑	
๒๐	น่าน	หอประชุมหมู่บ้าน บ้านปางไฮ หมู่ ๗	นาไร่หลวง	สองแคว	๑	
๒๑	น่าน	อาคารเอนกประสงค์บ้านภูค้ำ หมู่ ๓	งอบ	ทุ่งช้าง	๑	
๒๒	น่าน	ที่ทำการผู้ใหญ่บ้านบ้านลาด หมู่ ๖	งอบ	ทุ่งช้าง	๑	
๒๓	น่าน	อาคารเอนกประสงค์บ้านทุ่งสุน หมู่ ๔	งอบ	ทุ่งช้าง	๑	
๒๔	น่าน	อาคารเอนกประสงค์ หมู่ ๕	งอบ	ทุ่งช้าง	๑	
๒๕	น่าน	ที่ทำการกองทุนหมู่บ้านไร่ไทรงาม หมู่ ๒	ปอน	ทุ่งช้าง	๑	
๒๖	น่าน	หอประชุมหมู่บ้าน บ้านใหม่ หมู่ ๕	ปอน	ทุ่งช้าง	๑	
๒๗	น่าน	หอประชุมหมู่บ้าน บ้านปอน หมู่ ๖	ปอน	ทุ่งช้าง	๑	
๒๘	น่าน	หอประชุมหมู่บ้าน บ้านป่าเปือย หมู่ ๗	ปอน	ทุ่งช้าง	๑	
๒๙	น่าน	วัดพวงพยอม	ในเวียง	เมือง	๑	

๕. รายชื่อจุดติดตั้งเครื่องรับสัญญาณเตือนภัยในท้องที่ (TAR) จำนวน ๗๗ แห่ง

ที่	จังหวัด	สถานที่	ตำบล	อำเภอ	จำนวน	หมายเหตุ
๑	น่าน	บ้านก้านัน	กองควาย	เมือง	๑	
๒	น่าน	บ้านผู้ใหญ่บ้าน หมู่ ๓	กองควาย	เมือง	๑	
๓	น่าน	บ้านผู้ใหญ่บ้าน หมู่ ๖	กองควาย	เมือง	๑	
๔	น่าน	บ้านผู้ใหญ่บ้าน หมู่ ๗	กองควาย	เมือง	๑	
๕	น่าน	บ้านผู้ใหญ่บ้าน หมู่ ๘	กองควาย	เมือง	๑	
๖	น่าน	บ้านผู้ใหญ่บ้าน หมู่ ๙	กองควาย	เมือง	๑	
๗	น่าน	บ้านผู้ใหญ่บ้าน หมู่ ๑๐	กองควาย	เมือง	๑	
๘	น่าน	บ้านผู้ใหญ่บ้าน หมู่ ๑๑	กองควาย	เมือง	๑	
๙	น่าน	เทศบาลตำบลกองควาย	กองควาย	เมือง	๑	
๑๐	น่าน	เทศบาลตำบลกองควาย	กองควาย	เมือง	๑	
๑๑	น่าน	เทศบาลตำบลกองควาย	กองควาย	เมือง	๑	
๑๒	น่าน	บ้านผู้ใหญ่บ้าน หมู่ ๑	ม่วงตึ๊ด	ภูเพียง	๑	
๑๓	น่าน	บ้านสมาชิก อบต. หมู่ ๑	ม่วงตึ๊ด	ภูเพียง	๑	
๑๔	น่าน	บ้านเลขา อบต. หมู่ ๒	ม่วงตึ๊ด	ภูเพียง	๑	
๑๕	น่าน	บ้านก้านัน	ม่วงตึ๊ด	ภูเพียง	๑	
๑๖	น่าน	บ้านรอง นายก อบต. หมู่ ๓	ม่วงตึ๊ด	ภูเพียง	๑	
๑๗	น่าน	บ้านผู้ใหญ่ หมู่ ๓	ม่วงตึ๊ด	ภูเพียง	๑	
๑๘	น่าน	บ้านผู้ใหญ่บ้าน(เก่า) หมู่ ๔	ม่วงตึ๊ด	ภูเพียง	๑	
๑๙	น่าน	บ้านรอง นายก อบต. หมู่ ๔	ม่วงตึ๊ด	ภูเพียง	๑	
๒๐	น่าน	บ้าน อปพร. หมู่ ๔	ม่วงตึ๊ด	ภูเพียง	๑	
๒๑	น่าน	บ้านผู้ใหญ่ หมู่ ๕	ม่วงตึ๊ด	ภูเพียง	๑	
๒๒	น่าน	บ้านสมาชิก อบต. หมู่ ๕	ม่วงตึ๊ด	ภูเพียง	๑	
๒๓	น่าน	บ้านผู้ใหญ่บ้าน หมู่ ๑	ศรีภูมิ	ท่าวังผา	๑	
๒๔	น่าน	บ้านผู้ใหญ่บ้าน หมู่ ๒	ศรีภูมิ	ท่าวังผา	๑	
๒๕	น่าน	บ้านก้านัน	ศรีภูมิ	ท่าวังผา	๑	
๒๖	น่าน	บ้านผู้ใหญ่บ้าน หมู่ ๕	ศรีภูมิ	ท่าวังผา	๑	
๒๗	น่าน	บ้านผู้ใหญ่บ้าน หมู่ ๖	ศรีภูมิ	ท่าวังผา	๑	
๒๘	น่าน	บ้านผู้ใหญ่บ้าน หมู่ ๙	ศรีภูมิ	ท่าวังผา	๑	
๒๙	น่าน	บ้านผู้ใหญ่บ้าน หมู่ ๑๐	ศรีภูมิ	ท่าวังผา	๑	

ที่	จังหวัด	สถานที่	ตำบล	อำเภอ	จำนวน	หมายเหตุ
๓๐	น่าน	บ้านผู้ใหญ่บ้าน หมู่ ๑๒	ศรีภูมิ	ท่าวังผา	๑	
๓๑	น่าน	บ้านผู้ใหญ่บ้าน หมู่ ๔	ศรีภูมิ	ท่าวังผา	๑	
๓๒	น่าน	บ้านผู้ใหญ่บ้าน หมู่ ๑๑	ศรีภูมิ	ท่าวังผา	๑	
๓๓	น่าน	อบต.ศรีภูมิ	ศรีภูมิ	ท่าวังผา	๑	
๓๔	น่าน	อบต.บ่อเกลือใต้	บ่อเกลือใต้	บ่อเกลือ	๑	
๓๕	น่าน	อบต.บ่อเกลือใต้	บ่อเกลือใต้	บ่อเกลือ	๑	
๓๖	น่าน	อบต.บ่อเกลือใต้	บ่อเกลือใต้	บ่อเกลือ	๑	
๓๗	น่าน	อบต.บ่อเกลือใต้	บ่อเกลือใต้	บ่อเกลือ	๑	
๓๘	น่าน	อบต.บ่อเกลือใต้	บ่อเกลือใต้	บ่อเกลือ	๑	
๓๙	น่าน	อบต.บ่อเกลือใต้	บ่อเกลือใต้	บ่อเกลือ	๑	
๔๐	น่าน	อบต.บ่อเกลือใต้	บ่อเกลือใต้	บ่อเกลือ	๑	
๔๑	น่าน	อบต.บ่อเกลือใต้	บ่อเกลือใต้	บ่อเกลือ	๑	
๔๒	น่าน	อบต.บ่อเกลือใต้	บ่อเกลือใต้	บ่อเกลือ	๑	
๔๓	น่าน	อบต.บ่อเกลือใต้	บ่อเกลือใต้	บ่อเกลือ	๑	
๔๔	น่าน	อบต.บ่อเกลือใต้	บ่อเกลือใต้	บ่อเกลือ	๑	
๔๕	น่าน	บ้านผู้ใหญ่บ้าน หมู่ ๑	นาไร่หลวง	สองแคว	๑	
๔๖	น่าน	บ้านผู้ใหญ่บ้าน หมู่ ๒	นาไร่หลวง	สองแคว	๑	
๔๗	น่าน	บ้านผู้ใหญ่บ้าน หมู่ ๕	นาไร่หลวง	สองแคว	๑	
๔๘	น่าน	บ้านผู้ใหญ่บ้าน หมู่ ๖	นาไร่หลวง	สองแคว	๑	
๔๙	น่าน	บ้านผู้ใหญ่บ้าน หมู่ ๗	นาไร่หลวง	สองแคว	๑	
๕๐	น่าน	บ้านผู้ใหญ่บ้าน หมู่ ๘	นาไร่หลวง	สองแคว	๑	
๕๑	น่าน	บ้านผู้ใหญ่บ้าน หมู่ ๙	นาไร่หลวง	สองแคว	๑	
๕๒	น่าน	บ้านผู้ใหญ่บ้าน หมู่ ๑๐	นาไร่หลวง	สองแคว	๑	
๕๓	น่าน	อบต.นาไร่หลวง	นาไร่หลวง	สองแคว	๑	
๕๔	น่าน	อบต.นาไร่หลวง	นาไร่หลวง	สองแคว	๑	
๕๕	น่าน	อบต.นาไร่หลวง	นาไร่หลวง	สองแคว	๑	
๕๖	น่าน	หมู่ที่ ๑ บ้านงอบศาลา	งอบ	ทุ่งช้าง	๑	
๕๗	น่าน	หมู่ที่ ๔ บ้านทุ่งสุน	งอบ	ทุ่งช้าง	๑	
๕๘	น่าน	หมู่ที่ ๕ บ้านงอบเหนือ	งอบ	ทุ่งช้าง	๑	
๕๙	น่าน	หมู่ที่ ๖ บ้านน้ำลาด	งอบ	ทุ่งช้าง	๑	

ที่	จังหวัด	สถานที่	ตำบล	อำเภอ	จำนวน	หมายเหตุ
๖๐	น่าน	หมู่ที่ ๗ บ้านขุนน้ำลาด	งอบ	ทุ่งช้าง	๑	
๖๑	น่าน	หมู่ที่ ๘ บ้านงอบใต้	งอบ	ทุ่งช้าง	๑	
๖๒	น่าน	หมู่ที่ ๙ บ้านงอบกลาง	งอบ	ทุ่งช้าง	๑	
๖๓	น่าน	หมู่ที่ ๑๐ บ้านไต้ร่มโพธิ์ทอง	งอบ	ทุ่งช้าง	๑	
๖๔	น่าน	หมู่ที่ ๓ บ้านถุกำ	งอบ	ทุ่งช้าง	๑	
๖๕	น่าน	หมู่ที่ ๒ บ้านห้วยสะแตง	งอบ	ทุ่งช้าง	๑	
๖๖	น่าน	อบต.งอบ	งอบ	ทุ่งช้าง	๑	
๖๗	น่าน	ที่ทำการผู้ใหญ่บ้าน หมู่ที่ ๑	ปอน	ทุ่งช้าง	๑	
๖๘	น่าน	ที่ทำการผู้ใหญ่บ้าน หมู่ที่ ๒	ปอน	ทุ่งช้าง	๑	
๖๙	น่าน	ที่ทำการผู้ใหญ่บ้าน หมู่ที่ ๓	ปอน	ทุ่งช้าง	๑	
๗๐	น่าน	ที่ทำการผู้ใหญ่บ้าน หมู่ที่ ๔	ปอน	ทุ่งช้าง	๑	
๗๑	น่าน	ที่ทำการผู้ใหญ่บ้าน หมู่ที่ ๕	ปอน	ทุ่งช้าง	๑	
๗๒	น่าน	บ้านก้านัน	ปอน	ทุ่งช้าง	๑	
๗๓	น่าน	ที่ทำการผู้ใหญ่บ้าน หมู่ที่ ๗	ปอน	ทุ่งช้าง	๑	
๗๔	น่าน	ที่ทำการผู้ใหญ่บ้าน หมู่ที่ ๘	ปอน	ทุ่งช้าง	๑	
๗๕	น่าน	ประจำบ้าน ส.อบต.	ปอน	ทุ่งช้าง	๑	
๗๖	น่าน	ประจำบ้านรองนายก	ปอน	ทุ่งช้าง	๑	
๗๗	น่าน	ประจำบ้านนายก อบต.	ปอน	ทุ่งช้าง	๑	

ภาคผนวก ค

ข้อมูลเครื่องจักรกล

แบบสำรวจ วัสดุ/อุปกรณ์ เครื่องจักรกล ในการเตรียมพร้อมป้องกันและบรรเทาสาธารณภัยจังหวัดน่าน

จังหวัดน่าน

ลำดับ	หน่วยงาน	รถพยาบาล	รถกู้ชีพกู้ภัย	รถตรวจการณ์	รถอำนวยการสื่อสาร	รถบรรทุกขนาดเล็ก แบบที่นั่งตอนเดียว	รถบรรทุกขนาดเล็ก แบบที่นั่งตอนครึ่ง	รถบรรทุกขนาดเล็ก แบบที่นั่ง ๒ ตอน	รถบรรทุกขนาดเล็กขับเคลื่อน ๔ ล้อ แบบที่นั่ง ๒ ตอน (๔x๔)	รถหัวลาก	รถบรรทุกน้ำหนัก ๒,๕๐๐ ลิตร	รถบรรทุกน้ำหนัก ๕,๐๐๐ ลิตร	รถบรรทุกน้ำหนัก ๖,๐๐๐ ลิตร	รถบรรทุกน้ำหนัก ๑๐,๐๐๐ ลิตร	รถบรรทุกเท้าย ขนาด ๖ ตัน ๖ ล้อ	รถบรรทุกขนาดใหญ่ ขนาด ๖ ตัน ๖ ล้อ ติดตั้งเป็นเงิน ขนาดน้อยกว่า ๖ ตัน	รถเครนขนาดใหญ่	รถบรรทุกขนาดใหญ่ ขนาด ๑๒ ตัน ๑๐ ล้อ	รถบรรทุกกระบะขม้ายักษ์เครื่องจักรกล ขนาด ๑๒ ตัน ๑๐ ล้อ	รถไฟฟ้าส่องสว่างพร้อมเสาสูง	รถแทรกเตอร์ล้อยาง	รถแทรกเตอร์ตีนตะขากขนาดกลาง ต่ำกว่า ๑๕๐ แรงม้า	รถดีเกิ้ลยาง	รถขุดตักไฮดรอลิก แบบแขนตักยาว (๒๐๐ แรงม้า)	รถกลีดยืดขนาดกลาง ต่ำกว่า ๑๒๕ แรงม้า	รถบดล้อเหล็กขับเคลื่อนด้วยตัวเอง	รถตักน้ำชุดหลัง	รถยกตู้กู้ภัยเคลื่อนที่เร็วพร้อมอุปกรณ์	รถยกตู้กู้ภัยเอมกประสคงค์พร้อมอุปกรณ์ (รถกู้ภัยขนาดกลาง)	รถดับเพลิงอาคาร	รถดับเพลิงโฟมและเคมี	รถดับไฟฟ้าพร้อมอุปกรณ์	เครื่องกำเนิดไฟฟ้า	สะพานเบลิช	เรือยนต์ท้องแบน	เรือยนต์ไฟเบอร์กลาส	เรือยาง	เครื่องตัดคอนกรีต	ชุดตัดหญ้าพร้อมอุปกรณ์ตัดหญ้า และอโลหะได้ ๔ นิ้ว	เลื่อยยนต์	เครื่องสูบน้ำดับเพลิง	เครื่องสูบน้ำ ขนาดท่อส่ง ๔ นิ้ว	เครื่องสูบน้ำ ขนาดท่อส่ง ๔ นิ้ว - ๗ นิ้ว	เครื่องสูบน้ำ ขนาดท่อส่ง ๘ นิ้วขึ้นไป	เครื่องสูบน้ำไฮดรอลิก ขับด้วยเครื่องยนต์ดีเซล ขนาด ๓๐ นิ้ว	เครื่องสูบน้ำอื่น ๆ	จำนวนผู้ปฏิบัติงาน	เบอร์โทรศัพท์	หมายเหตุ						
๙๗	อบต.วรนคร		๑																																															๒	๐๕๖๖๘๑๖๑				
๙๘	อบต.ศิลาเพชร		๑																																																		๙	๐๕๔๗๑๘๔๒๔	
๙๙	เทศบาลตำบลศิลาแลง	๑	๑					๑	๑	๑	๑	๑	๑	๑	๑																																				๒	๐๕๔๗๙๒๐๘๙			
๑๐๐	อบต.สภาค		๑																																																๑	๐๘๑๘๑๘๖๓๓			
๑๐๑	อบต.สถาน		๑																																															๑	๐๘๑๘๑๘๖๓๓				
๑๐๒	อบต.อวน		๑					๑																																											๕	๐๕๔๗๑๘๒๘๖			
๑๐๓	อบต.พ่านาว		๑																																															๖	๐๕๔๗๕๓๓๕๔				
๑๐๔	อบต.นาบึง		๑																																																	๙	๐๕๔๗๑๘๕๕๐		
๑๐๕	อบต.น้ำเกียน		๑																																															๑๐	๐๕๖๑๑๗๑๑๙				
๑๐๖	อบต.น้ำแก่น		๑																																															๔	๐๕๔๗๑๗๓๖๔				
๑๐๗	อบต.ฝายแก้ว		๑																																															๗	๐๕๔๗๑๘๗๐๙				
๑๐๘	อบต.ม่วงดีด		๑			๑																																												๗	๐๕๔๗๑๘๔๑๑				
๑๐๙	อบต.เมืองจั้ง		๑																																															๘	๐๕๔๗๑๘๘๓๓				
๑๑๐	อบต.น้ำพาง		๑																																															๖	๐๘๙๘๕๒๕๐๔๖				
๑๑๑	อบต.แม่จริม		๑																																															๕	๐๕๔๐๕๓๖๗๕				
๑๑๒	เทศบาลตำบลหนองแดง		๑																																															๕	๐๕๔๒๔๐๕๙๗๙				
๑๑๓	อบต.หนองแดง		๑																																															๔	๐๕๔๗๑๘๙๐๓				
๑๑๔	อบต.หมอมือง					๑																																												๘	๐๕๔๗๑๘๙๘๙				
๑๑๕	เทศบาลตำบลกลางเวียง		๑																																															๑๐	๐๕๔๗๕๒๓๙๐				
๑๑๖	เทศบาลตำบลเวียงสา																																																	๙	๐๕๔๐๕๐๑๕๑				
๑๑๗	เทศบาลตำบลซึ้ง																																																	๑๐	๐๕๔๗๑๘๒๗๗				
๑๑๘	อบต.จอมจันทร์		๑	๑																																														๖	๐๕๔๗๑๘๓๗๘				
๑๑๙	อบต.ตาลชุม		๑																																															๑๑	๐๕๔๗๑๘๑๖๘				
๑๒๐	อบต.ทุ่งศรีทอง		๑																																															๒	๐๕๓๕๙๓๖๐๙				

แบบสำรวจ วัสดุ/อุปกรณ์ เครื่องจักรกล ในการเตรียมพร้อมป้องกันและบรรเทาสาธารณภัยจังหวัดน่าน

จังหวัดน่าน

ลำดับ	หน่วยงาน	รพยวบาล	รถกู้ชีพกู้ภัย	รถตรวจการณ์	รถอำนวยการสื่อสาร	รถบรรทุกขนาดเล็ก แบบที่มุ่งตอนเดียว	รถบรรทุกขนาดเล็ก แบบที่มุ่งตอนครึ่ง	รถบรรทุกขนาดเล็ก แบบที่มุ่ง ๒ ตอน	รถบรรทุกขนาดเล็กขับเคลื่อน ๔ ล้อ แบบที่มุ่ง ๒ ตอน (๔x๔)	รถหัวลาก	รถบรรทุกน้ำหนัก ๒,๕๐๐ ลิตร	รถบรรทุกน้ำหนัก ๕,๐๐๐ ลิตร	รถบรรทุกน้ำหนัก ๖,๐๐๐ ลิตร	รถบรรทุกน้ำหนัก ๑๐,๐๐๐ ลิตร	รถบรรทุกเท้าย ขนาด ๖ ตัน ๖ ล้อ	รถบรรทุกขนาดใหญ่ ขนาด ๖ ตัน ๖ ล้อ ติดตั้งถังแก๊ส ขนาดน้อยกว่า ๖ ตัน	รถเครนขนาดใหญ่	รถบรรทุกขนาดใหญ่ ขนาด ๑๒ ตัน ๑๐ ล้อ	รถบรรทุกกระบะขม้ายจักรกล ขนาด ๑๒ ตัน ๑๐ ล้อ	รถไฟฟ้าส่องสว่างเรืองแสงสูง	รถแทรกเตอร์ล้อยาง	รถแทรกเตอร์ตีนตะขานขนาดกลางต่ำกว่า ๑๕๐ แรงม้า	รถตัดหญ้า	รถชุดตัดไฮดรอลิก แบบแขนดัดเทียม (๒๐๐ แรงม้า)	รถเกี่ยยอดขนาดกลางต่ำกว่า ๑๒๕ แรงม้า	รถบล้อให้รถขับเคลื่อนด้วยตัวเอง	รถตักน้ำชุดหลัง	รถยนต์กู้ภัยเคลื่อนที่เร็วพร้อมอุปกรณ์	รถยนต์กู้ภัยเอมอาร์เอ็มพร้อมอุปกรณ์ (รถกู้ภัยขนาดกลาง)	รถดับเพลิงอาคาร	รถดับเพลิงถังลมและเคมี	รถดับไฟฟ้าพร้อมอุปกรณ์	เครื่องกำเนิดไฟฟ้า	สะพานเบลิช	เรือยนต์ท้องแบน	เรือยนต์ไฟเบอร์กลาส	เรือยาง	เครื่องตัดคอนกรีต	ชุดตัดและพร้อมอุปกรณ์ตัดโลหะ และอลูมิเนียมได้ ๔ นิ้ว	เลื่อยยนต์	เครื่องสูบน้ำดับเพลิง	เครื่องสูบน้ำ ขนาดท่อส่งไม่เกิน ๔ นิ้ว	เครื่องสูบน้ำ ขนาดท่อส่ง ๔ นิ้ว - ๗ นิ้ว	เครื่องสูบน้ำ ขนาดท่อส่ง ๘ นิ้วขึ้นไป	เครื่องสูบน้ำไฮดรอลิก ขับด้วยเครื่องยนต์ดีเซล ขนาด ๓๐ นิ้ว	เครื่องสูบน้ำอื่น ๆ	จำนวนผู้ปฏิบัติงาน	เบอร์โทรศัพท์	หมายเหตุ
๑๒๑	อบต.นาเหลือ		๑																																										๗	๐๕๕๗๑๘๒๔๔			
๑๒๒	อบต.น้ำบัว		๑				๕	๑				๑	๑																						๑											๑๐	๐๘๑๖๓๘๓๖๓		
๑๒๓	อบต.น้ำมวบ		๑									๑	๑																																	๕	๐๘๕๙๕๖๙๗๖๘		
๑๒๔	อบต.แม่ชะนิง		๑																																											๖	๐๕๗๒๑๕๑๒๘๗		
๑๒๕	อบต.แม่สา		๑			๕						๑	๑																																	๕	๐๕๕๗๑๘๘๔๔		
๑๒๖	อบต.แม่สาคร		๑				๑	๑				๑	๑																																	๕	๐๕๕๐๕๐๐๗๘		
๑๒๗	อบต.ยายหิวนา		๑				๑	๑				๑	๑									๑																								๙	๐๕๕๗๑๘๘๗๖		
๑๒๘	อบต.ล้าน		๑				๑	๑				๑	๑																													๑				๖	๐๕๕๗๑๘๑๔๓		
๑๒๙	อบต.โหล่นาน		๑				๑	๑				๑	๑																๑																	๑๐	๐๕๕๗๑๘๕๒๒		
๑๓๐	อบต.อำนาไผ่		๑			๑						๑	๑																																	๕	๐๕๕๗๑๘๖๖๓		
๑๓๑	อบต.ชนแดน		๑					๑																																						๕	๐๕๕๗๑๘๘๒๒		
๑๓๒	อบต.นาไร่หลวง							๑					๑									๑																								๓	๐๕๕๗๑๗๐๕๘		
๑๓๓	เทศบาลตำบลยอด		๑																																											๗	๐๕๕๗๑๓๑๗๐		
๑๓๔	อบต.คูพงษ์							๑						๑																																	๓	๐๘๗๐๙๓๐๓๓๗	
๑๓๕	อบต.ป่าแฉะหลวง		๑					๕						๑																																	๖	๐๕๕๗๑๘๓๐๕	
๑๓๖	อบต.พงษ์		๑																																											๘	๐๕๕๗๑๘๓๐๙		
รวมทั้งสิ้น		๖๓	๘๘	๓๐	๒	๓๔	๕๕	๘๓	๙๖	๒๑	๙	๓๙	๗๓	๒๑	๔๗	๑๖	๗	๗	๙	๖	๑๓	๙	๙	๑๑	๑๐	๙	๗	๗	๗	๗	๗	๗	๗	๗	๗	๗	๗	๗	๗	๗	๗	๗	๗	๗	๗	๑,๔๙๕			

ภาคผนวก ง

ข้อมูลอาสาสมัครเครือข่าย อปพร.

จิตอาสาภัยพิบัติจังหวัดน่าน

ข้อมูลจำนวนสมาชิกอาสาสมัครป้องกันภัยฝ่ายพลเรือนจังหวัดน่าน

ข้อมูล ณ วันที่ ๓๐ พฤษภาคม ๒๕๖๖

ลำดับที่	ศูนย์ อปพร.	จำนวน	หมายเหตุ
	อำเภอเมืองน่าน		
๑	ศูนย์ อปพร.เทศบาลเมืองน่าน	๘๗	
๒	ศูนย์ อปพร.เทศบาลตำบลกงควาย	๒๗	
๓	ศูนย์ อปพร.เทศบาลตำบลตุ๊ใต้	๓๒	
๔	ศูนย์ อปพร.อบต.ไชยสถาน	๑๑๑	
๕	ศูนย์ อปพร.อบต.ถ้ำตอง	๑๖๒	
๖	ศูนย์ อปพร.อบต.นาซาว	๑๑๐	
๗	ศูนย์ อปพร.อบต.บ่อ	๑๑๘	
๘	ศูนย์ อปพร.อบต.ผาสิ่งห์	๖๘	
๙	ศูนย์ อปพร.อบต.เรือ	๖๖	
๑๐	ศูนย์ อปพร.อบต.บ่อสวก	๑๑๘	
๑๑	ศูนย์ อปพร.อบต.สะเนียน	๑๘๒	
	รวม	๑,๐๘๑	
	อำเภอเฉลิมพระเกียรติ		
๑	ศูนย์ อปพร.อบต.ขุนน่าน	๑๓๔	
๒	ศูนย์ อปพร.อบต.ห้วยโก๋น	๗๓	
	รวม	๒๐๗	
	อำเภอเชียงกลาง		
๑	ศูนย์ อปพร.เทศบาลตำบลเชียงกลาง	๑๒๒	
๒	ศูนย์ อปพร.เทศบาลตำบลพระพุทธรบาทเชียงคาน	๑๑๓	
๓	ศูนย์ อปพร.อบต.เปือ	๑๘	
๔	ศูนย์ อปพร.อบต.พระธาตุ	๗๔	
	รวม	๓๒๗	
	อำเภอท่าวังผา		
๑	ศูนย์ อปพร.เทศบาลตำบลท่าวังผา	๙๐	
๒	ศูนย์ อปพร.อบต.จอมพระ	๕๙	
๓	ศูนย์ อปพร.อบต.ตาลชุม	๑๕๓	
๔	ศูนย์ อปพร.อบต.ป่าคา	๑๐๕	

ข้อมูลจำนวนสมาชิกอาสาสมัครป้องกันภัยฝ่ายพลเรือนจังหวัดน่าน

ข้อมูล ณ วันที่ ๓๐ พฤษภาคม ๒๕๖๖

ลำดับที่	ศูนย์ อปพร.	จำนวน	หมายเหตุ
๕	ศูนย์ อปพร.อบต.ผาตอ	๑๓๘	
๖	ศูนย์ อปพร.อบต.ผาทอง	๑๐๕	
๗	ศูนย์ อปพร.อบต.ยม	๖๗	
๘	ศูนย์ อปพร.อบต.ริม	๗๗	
๙	ศูนย์ อปพร.อบต.ศรีภูมิ	๑๐๕	
๑๐	ศูนย์ อปพร.อบต.แสนทอง	๑๐๖	
	รวม	๑,๐๐๕	
	อำเภอทุ่งช้าง		
๑	ศูนย์ อปพร.เทศบาลตำบลอบ	๖๖	
๒	ศูนย์ อปพร.เทศบาลตำบลทุ่งช้าง	๑๑๖	
๓	ศูนย์ อปพร.อบต.ทุ่งช้าง	๔๔	
๔	ศูนย์ อปพร.อบต.ปอน	๔๗	
๕	ศูนย์ อปพร.อบต.และ	๗๓	
	รวม	๓๔๖	
	อำเภอนาน้อย		
๑	ศูนย์ อปพร.เทศบาลตำบลนาน้อย	๗๗	
๒	ศูนย์ อปพร.อบต.นาน้อย	๓๑	
๓	ศูนย์ อปพร.อบต.เชียงของ	๔๖	
๔	ศูนย์ อปพร.อบต.น้ำตก	๖๔	
๕	ศูนย์ อปพร.อบต.บัวใหญ่	๑๐๔	
๖	ศูนย์ อปพร.เทศบาลตำบลศรีสะเกษ	๑๔๔	
๗	ศูนย์ อปพร.อบต.สถาน	๑๔๐	
๘	ศูนย์ อปพร.อบต.สันทะ	๑๒๐	
	รวม	๗๒๖	
	อำเภอนาหมื่น		
๑	ศูนย์ อปพร.อบต.นาทะนุง	๑๒๑	
๒	ศูนย์ อปพร.เทศบาลตำบลบ่อแก้ว	๑๐๕	
๓	ศูนย์ อปพร.อบต.ปิงหลวง	๘๑	
๔	ศูนย์ อปพร.อบต.เมืองลี	๑๒๓	
	รวม	๔๓๐	

ข้อมูลจำนวนสมาชิกอาสาสมัครป้องกันภัยฝ่ายพลเรือนจังหวัดน่าน

ข้อมูล ณ วันที่ ๓๐ พฤษภาคม ๒๕๖๖

ลำดับที่	ศูนย์ อปพร.	จำนวน	หมายเหตุ
	อำเภอบ่อเกลือ		
๑	ศูนย์ อปพร.อบต.ดงพญา	๕๑	
๒	ศูนย์ อปพร.เทศบาลตำบลบ่อเกลือใต้	๔๔	
๓	ศูนย์ อปพร.อบต.บ่อเกลือเหนือ	๓๖	
๔	ศูนย์ อปพร.อบต.ภูฟ้า	๓๕	
	รวม	๑๖๕	
	อำเภอบ้านหลวง		
๑	ศูนย์ อปพร.อบต.บ้านพี	๖๖	
๒	ศูนย์ อปพร.อบต.บ้านฟ้า	๑๐๒	
๓	ศูนย์ อปพร.อบต.ป่าคาหลวง	๗๒	
๔	ศูนย์ อปพร.อบต.สวด	๘๗	
	รวม	๓๒๗	
	อำเภอปัว		
๑	ศูนย์ อปพร.อบต.แฉ่ง	๑๖๓	
๒	ศูนย์ อปพร.อบต.เจดีย์ชัย	๑๔๐	
๓	ศูนย์ อปพร.อบต.ไชยวัฒนา	๘๙	
๔	ศูนย์ อปพร.เทศบาลตำบลปัว	๒๓๖	
๕	ศูนย์ อปพร.อบต.ป่ากลาง	๑๕๓	
๖	ศูนย์ อปพร.อบต.ภูคา	๘๘	
๗	ศูนย์ อปพร.อบต.วรรณคร	๙๑	
๘	ศูนย์ อปพร.อบต.ศิลาเพชร	๑๒๘	
๙	ศูนย์ อปพร.เทศบาลตำบลศิลาแลง	๗๐	
๑๐	ศูนย์ อปพร.อบต.สกาต	๔๙	
๑๑	ศูนย์ อปพร.อบต.สถาน	๖๗	
๑๒	ศูนย์ อปพร.อบต.อวน	๗๔	
	รวม	๑,๓๔๘	
	อำเภอภูเพียง		
๑	ศูนย์ อปพร.อบต.ท่าน้ำว	๘๕	
๒	ศูนย์ อปพร.อบต.นาปัง	๑๖๒	
๓	ศูนย์ อปพร.อบต.น้ำเกี๋ยน	๗๖	
๔	ศูนย์ อปพร.อบต.น้ำแก่น	๙๐	
๕	ศูนย์ อปพร.อบต.ฝายแก้ว	๑๗๖	
๖	ศูนย์ อปพร.อบต.ม่วงตึ๊ด	๕๙	

ข้อมูลจำนวนสมาชิกอาสาสมัครป้องกันภัยฝ่ายพลเรือนจังหวัดน่าน

ข้อมูล ณ วันที่ ๓๐ พฤษภาคม ๒๕๖๖

ลำดับที่	ศูนย์ อปพร.	จำนวน	หมายเหตุ
๗	ศูนย์ อปพร.อบต.เมืองจั้ง	๑๔๑	
	รวม	๗๘๙	
	อำเภอแม่จริม		
๑	ศูนย์ อปพร.อบต.น้ำพาง	๕๗	
๒	ศูนย์ อปพร.อบต.แม่จริม	๕๐	
๓	ศูนย์ อปพร.เทศบาลตำบลหนองแดง	๙๔	
๔	ศูนย์ อปพร.อบต.หนองแดง	๕๘	
๕	ศูนย์ อปพร.อบต.หมอเมือง	๖๕	
	รวม	๓๒๔	
	อำเภอเวียงสา		
๑	ศูนย์ อปพร.เทศบาลตำบลกลางเวียง	๑๕๗	
๒	ศูนย์ อปพร.เทศบาลตำบลเวียงสา	๔๑	
๓	ศูนย์ อปพร.เทศบาลตำบลซึ้ง	๓๕	
๔	ศูนย์ อปพร.อบต.จอมจันทร์	๑๒๖	
๕	ศูนย์ อปพร.อบต.ตาลชุม	๕๘	
๖	ศูนย์ อปพร.อบต.ทุ่งศรีทอง	๗๖	
๗	ศูนย์ อปพร.อบต.นาเกลือ	๘๖	
๘	ศูนย์ อปพร.อบต.น้ำบัว	๑๑๗	
๙	ศูนย์ อปพร.อบต.น้ำมวบ	๓๗	
๑๐	ศูนย์ อปพร.อบต.แม่ชะนิง	๕๒	
๑๑	ศูนย์ อปพร.อบต.แม่สา	๔๑	
๑๒	ศูนย์ อปพร.อบต.แม่สาคร	๕๘	
๑๓	ศูนย์ อปพร.อบต.ยาบหัวนา	๘๙	
๑๔	ศูนย์ อปพร.อบต.सान	๑๑๖	
๑๕	ศูนย์ อปพร.อบต.ไหล่น่าน	๘๑	
๑๖	ศูนย์ อปพร.อบต.อำยนาไลอย	๗๕	
	รวม	๑,๒๔๕	

ข้อมูลจำนวนสมาชิกอาสาสมัครป้องกันภัยฝ่ายพลเรือนจังหวัดน่าน

ข้อมูล ณ วันที่ ๓๐ พฤษภาคม ๒๕๖๖

ลำดับที่	ศูนย์ อปพร.	จำนวน	หมายเหตุ
	อำเภอสองแคว		
๑	ศูนย์ อปพร.อบต.ชนแดน	๗๕	
๒	ศูนย์ อปพร.อบต.นาไร่หลวง	๘๐	
๓	ศูนย์ อปพร.เทศบาลตำบลยอด	๕๐	
	รวม	๑๙๕	
	อำเภอสันติสุข		
๑	ศูนย์ อปพร.อบต.คู่งษ์	๖๑	
๒	ศูนย์ อปพร.อบต.ป่าแกวหลวง	๑๐๕	
๓	ศูนย์ อปพร.อบต.พงษ์	๑๒๘	
	รวม	๒๙๔	
	รวม ๑๕ อำเภอ ๙๘ ศูนย์	๔,๘๐๙	

สรุปการฝึกอบรมจิตอาสาภัยพิบัติประจำองค์กรปกครองส่วนท้องถิ่น จังหวัดน่าน

สำนักงาน ปก. จังหวัดน่าน

ลำดับ	อบต./เทศบาล	จำนวนประชากร	ดำเนินการฝึกอบรมแล้ว		จำนวน (คน)	หมายเหตุ
			แห่ง	วัน เดือน ปี		
1	อำเภอเมืองน่าน					
	- เทศบาลตำบลคู้ใต้ *	8,456				
	- เทศบาลตำบลกองควาย	5,549				
	- อบต.ผาสิ่งห์ *	6,144	1	17-19 มี.ค. 64	50	อบต.ผาสิ่งห์
	- อบต.บ่อ	4,393	1	27-29 ม.ค. 64	50	อบต.บ่อ
	- อบต.เวียง	4,853	1	16-19 ก.พ. 64	50	อบต.เวียง
	- อบต.บ่อสวก	6,546	1	12-14 ก.พ. 64	50	อบต.บ่อสวก
	- อบต.ไชยสถาน *	7,106	1	22-24 มี.ค. 64	50	อบต.ไชยสถาน
	- อบต.สะเนียน	11,836	1	11-13 มี.ค. 63	50	ตชด.324
	- อบต.นาซาว	3,578	1	15-17 ม.ค. 64	50	อบต.นาซาว
- อบต.กืมตอง	3,336	1	23-25 ก.พ. 64	50	อบต.กืมตอง	
	รวม	61,797	8		400	
2	อำเภอเวียงสา					
	- เทศบาลตำบลเวียงสา *	3,586	1	14-16 ส.ค. 63	50	เทศบาลตำบลขี้
	- เทศบาลตำบลกลางเวียง	7,750	1	14-16 ส.ค. 63	50	
	- เทศบาลตำบลขี้	4,024	1	14-16 ส.ค. 63	50	
	- อบต.จอมจันทร์	3,960	1	14-16 ก.ย. 63	50	อบต.จอมจันทร์
	- อบต.นาเหลียง	3,157	1	22-24 ธ.ค. 64	50	อบต.ตาลชุม
	- อบต.ไหล่น่าน	3,502	1	14-16 ส.ค. 63	50	เทศบาลตำบลขี้
	- อบต.สำน	7,037	1	19-21 ก.ย. 63	50	อบต.แม่สา
	- อบต.ตาลชุม	3,881	1	22-24 ธ.ค. 64	50	อบต.ตาลชุม
	- อบต.อ่าวนาไผ่	6,704	1	19-21 ก.ย. 63	50	อบต.แม่สา
	- อบต.น้ำบัว	4,065	1	23-25 ก.ย. 63	50	อบต.น้ำบัว
	- อบต.น้ำมวบ	5,137	1	29-31 ส.ค. 63	50	อบต.น้ำมวบ
	- อบต.ทุ่งศรีทอง	2,399	1	1-3 ก.ย. 63	50	อบต.ทุ่งศรีทอง
	- อบต.ยาบหวนา	4,785	1	26-28 ก.พ. 63	50	หน่วยอนุรักษ์ต้นน้ำห้วยสาม
	- อบต.แม่ชะนิง	3,503	1	26-28 ก.พ. 63	50	
	- อบต.แม่สาคร	2,671	1	19-21 ก.ย. 63	50	อบต.แม่สา
- อบต.แม่สา	2,869	1	19-21 ก.ย. 63	50		
	รวม	69,030	16		800	

ลำดับ	อบต./เทศบาล	จำนวนประชากร	ดำเนินการฝึกอบรมแล้ว		จำนวน (คน)	หมายเหตุ
			แห่ง	วัน เดือน ปี		
3	อำเภอวานาน้อย					
	- เทศบาลตำบลวานาน้อย	2,637				
	- เทศบาลตำบลศรีชะเกษ	7,280	1	25-27 ธ.ค. 63	50	ทต.ศรีชะเกษ
	- อบต.วานาน้อย	2,909	1	8-10 ก.ย. 63	50	หน่วยอนุรักษ์ต้นน้ำห้วยสามสบ
	- อบต.สันทะ	5,881	1	16-18 มี.ค. 63	50	อบต.บัวใหญ่
	- อบต.บัวใหญ่	3,975	1	16-18 มี.ค. 63	50	
	- อบต.สถาน	5,384	1	10-12 มี.ค.64	50	อบต.สถาน
	- อบต.น้ำตก	2,459	1	8-10 ก.ย. 63	50	หน่วยอนุรักษ์ต้นน้ำห้วยสามสบ
- อบต.เชียงทอง	2,074	1	10 -12 มี.ค. 64	50	อบต.สถาน	
	รวม	32,599	7		350	
4	อำเภอนาหมื่น					
	- เทศบาลตำบลบ่อแก้ว	4,679	1	19-21 ก.ย.63	50	สหกรณ์การเกษตรนาหมื่น
	- อบต.นาทะนุง	4,973	1	23-23 ก.พ.64	50	อบต.นาทะนุง
	- อบต.ปึงหลวง	3,097	1	3-5 มี.ค.64	50	อบต.ปึงหลวง
	- อบต.เมืองลี	2,058	1	3-5 มี.ค.64	50	อบต.ปึงหลวง
	รวม	14,807	4		200	
5	อำเภอแม่จริม					
	- เทศบาล ต.หนองแดง *	1,988	1	18-20 ส.ค. 63	50	สหกรณ์การเกษตรแม่จริม
	- อบต.หนองแดง	2,109	1	18-20 ส.ค. 63	50	สหกรณ์การเกษตรแม่จริม
	- อบต.หมอเมือง	4,485	1	18-20 ก.ย.63	50	อบต.น้ำพาง
	- อบต.น้ำพาง	4,872	1	18-20 ก.ย.63	50	
- อบต.แม่จริม	2,193	1	9-11 ส.ค. 63	50	อบต.แม่จริม	
	รวม	15,647	5		250	
6	อำเภอสันติสุข					
	- อบต.ป่าแลวหลวง	4,469	1	5-7 ส.ค. 63	50	อบต.ป่าแลวหลวง
	- อบต.ดู่พงษ์	5,068	1	31 มี.ค. -2 เม.ย. 64	50	อบต.ดู่พงษ์
	- อบต.พงษ์	6,286	1	7-9 เม.ย. 64	50	อบต.พงษ์
	รวม	15,823	3		150	รวม
7	อำเภอบ้านหลวง					
	- อบต.ป่าคากหลวง	2,850	1	15-17 ก.ย. 63	50	อบต.ป่าคากหลวง
	- อบต.สวด	2,962	1	17-19 ส.ค. 63	50	อบต.สวด
	- อบต.บ้านพี	2,577	1	1-3 ก.ย. 63	50	อบต.บ้านพี
	- อบต.บ้านฟ้า	3,624	1	10-13 พ.ย. 63	50	อบต.บ้านฟ้า
	รวม	12,013	4		200	รวม

ลำดับ	อบต./เทศบาล	จำนวนประชากร	ดำเนินการฝึกอบรมแล้ว		จำนวน (คน)	หมายเหตุ
			แห่ง	วัน เดือน ปี		
8	อำเภอสองแคว					
	- เทศบาลตำบลยอด	2,898	1	17-19 ส.ค. 63	50	หอบประชุม อ.ทุ่งช้าง
	- อบต.ชนแดน	3,107	1	17-19 ส.ค. 63	50	
	- อบต.นาไร่หลวง	5,855	1	17-19 ส.ค. 63	50	
	รวม	11,860	3		150	รวม
9	อำเภอท่าวังผา					
	- เทศบาล ต.ท่าวังผา *	5,763				
	- อบต.ยม	4,757	1	21-23 ธ.ค. 64	50	อบต.ยม
	- อบต.ศรีภูมิ	6,612	1	2-4 ธ.ค.63	50	อบต.ศรีภูมิ
	- อบต.วิม	4,175	1	16-18 ธ.ค.63	50	อบต.แสนทอง
	- อบต.ผาทอง	4,132	1	31 มี.ค. 64-2 เม.ย.64	50	อบต.ผาทอง
	- อบต.จอมพระ	5,360				
	- อบต.ผาดอ	5,273	1	7-9 ธ.ค.63	50	อบต.ผาดอ
	- อบต.แสนทอง	3,859	1	16-18 ธ.ค.63	50	อบต.แสนทอง
	- อบต.ตาลชุม	6,520	1	2-4ธ.ค.63	50	อบต.ศรีภูมิ
- อบต.ป่าคา	5,034	1	29-31 ธ.ค. 64	50	อบต.ป่าคา	
	รวม	51,485	8		400	รวม
10	อำเภอบัว					
	- เทศบาลตำบลบัว *	7,270	1	23-25 ธ.ค. 63	.บัว	หอบประชุม ทต
	- เทศบาลตำบลศิลาแลง	3,910	1	27-29 ส.ค. 63	50	หอบประชุม อ.บัว
	- อบต.แก่ง	4,923	1	8-10 ก.ย. 63	50	หอบประชุม อ.บัว
	- อบต.เจดีย์ชัย	6,984	1	11-13 ก.ย. 63	50	หอบประชุม อ.บัว
	- อบต.สกาต	2,900	1	27-29 ธ.ค. 63	50	อบต.สกาต
	- อบต.สदान	6,079	1	27-29 ส.ค. 63	50	หอบประชุม อ.บัว
	- อบต.ภูคา	4,732	1	8-10 ก.ย. 63	50	หอบประชุม อ.บัว
	- อบต.อวน	5,094	1	11-13 ก.ย. 63	50	หอบประชุม อ.บัว
	- อบต.ป่ากลาง	7,618	1	8-10 ก.ย. 63	50	หอบประชุม อ.บัว
	- อบต.ศิลาเพชร	4,639	1	11-13 ก.ย. 63	50	หอบประชุม อ.บัว
	- อบต.ไชยวัฒนา	4,216	1	8-10 ก.ย. 63	50	หอบประชุม อ.บัว
	- อบต.วรรณคร	5,953	1	27-29 ส.ค. 63	50	หอบประชุม อ.บัว
	รวม	64,318	12		550	

ลำดับ	อบต./เทศบาล	จำนวนประชากร	ดำเนินการฝึกอบรมแล้ว		จำนวน (คน)	หมายเหตุ
			แห่ง	วัน เดือน ปี		
11	อำเภอเขียงกลาง					
	- เทศบาลเขียงกลาง *	7,434	1	21-23 ก.ย. 63	50	เทศบาลเขียงกลาง
	- ทต.พระพุทธรบาทเขียงคาน	6,767	1	24-26 พ.ย. 63	50	อบต.พระพุทธรบาทเขียงคาน
	- อบต.พระธาตุ	3,809	1	19-21 มี.ค. 63	50	อบต.พระธาตุ
	- อบต.เปือ	6,849	1	16-18 มี.ค. 63	50	ไร่จุกทามาต
	- อบต.เขียงกลางพญาแก้ว	3,331	1	24-26 ส.ค. 63	50	อบต.เขียงกลางพญาแก้ว
	รวม	28,190	5		250	
12	อำเภอทุ่งช้าง					
	- เทศบาลตำบลทุ่งช้าง *	3,701	1	2-4 ก.ย. 63	50	หอประชุม อ.ทุ่งช้าง
	- เทศบาลตำบลงอบ	5,516	1	19-21 ส.ค. 63	50	เทศบาล ต.งอบ
	- อบต.ทุ่งช้าง	1,645	1	2-4 ก.ย. 63	50	หอประชุม อ.ทุ่งช้าง
	- อบต.และ	4,642	1	2-4 ก.ย. 63	50	หอประชุม อ.ทุ่งช้าง
	- อบต.ปอน	2,773	1	15-17 ก.ย. 63	50	อบต.ปอน
	รวม	18,277	5		250	
13	อำเภอบ่อเกลือ					
	- เทศบาลตำบลบ่อเกลือใต้	4,974	1	31 ส.ค.-2 ก.ย. 63	50	ทต.บ่อเกลือใต้
	- อบต.บ่อเกลือเหนือ	3,133	1	22-24 ธ.ค. 64	50	อบต.บ่อเกลือเหนือ
	- อบต.ภูฟ้า	3,070	1	2-4 มี.ค. 64	50	อบต.ภูฟ้า
	- อบต.ดงพญา	3,278	1	15-17 ธ.ค. 63	50	อบต.ดงพญา
	รวม	14,455	4		200	
14	อำเภอเฉลิมพระเกียรติ					
	- อบต.ขุนน่าน	6,493	1	6-8 ม.ค. 64	50	อบต.ขุนน่าน
	- อบต.ห้วยโก๋น	2,894	1	10-12 มี.ค. 64	50	อบต.ห้วยโก๋น
	รวม	9,387	2		100	
15	อำเภอภูเพียง					
	- อบต.ฝายแก้ว *	11,495	1	18-20 มี.ค. 63	50	รร.บ้านฝายแก้ว
	- อบต.ม่วงตึ๊ด *	4,277	1	12-14 ก.พ. 64	50	อบต.ม่วงตึ๊ด
	- อบต.ทำนาว *	3,364	1	7-9 ธ.ค. 63	50	อบต.ทำนาว
	- อบต.น้ำเกี๋ยน	2,738	1	11-13 ก.ย. 63	50	รร.น่านนคร
	- อบต.น้ำแก่น	4,322	1	11-13 ก.ย. 63	50	
	- อบต.เมืองจั้ง	5,991	1	8-10 ก.ย. 63	50	อบต.เมืองจั้ง
	- อบต.นาบึง	3,452	1	11-13 ก.ย. 63	50	รร.น่านนคร
	รวม	35,639	7		350	
	รวมทั้งสิ้น	455,327	93		4,600	



บันทึกข้อความ

ส่วนราชการ ภา.จว.น่าน

โทร. ๐ ๕๔๗๑ ๑๐๕๑ ต่อ ๖๐๒ - ๖๐๓

ที่ ตช ๐๐๒๐(นน).๕๑๓/ ๗๗๕๔

วันที่ ๑๑ กันยายน ๒๕๕๙

เรื่อง การป้องกันและช่วยเหลือประชาชนผู้ประสบภัยธรรมชาติ

- ผกก.สภ.,สวญ.สภ. และสว.สภ.ในสังกัด ภา.จว.น่าน
- ผกก.สส.ภ.จว.น่าน,สว.กก.สส.(นปพ.)ภ.จว.น่าน
- ผกก.(สอบสวน) กลุ่มงานสอบสวน ภา.จว.น่าน
- ผกก.ฝอ.ภ.จว.น่าน และสว.ฝอ.ภ.จว.น่าน

ด้วย ภา.จว.น่าน ได้รับวิทยุ ภา.๕ ส่วนที่สุด ที่ ๐๐๒๐.๑๓๔/๕๑๕ ลง ๑๕ ก.ย. ๒๕๕๙ แจ้งว่า เนื่องจากในห้วงตั้งแต่วันที่ ๑๓ - ๑๙ ก.ย. ๒๕๕๙ มีพายุดีเปรสชันบริเวณประเทศลาวตอนล่างมีศูนย์กลางห่างจากจังหวัดอุบลราชธานี ประมาณ ๕๐ กม. ซึ่งคาดว่าจะทำให้เกิดฝนตกหนักในพื้นที่ภาคเหนือตอนบน โดยเฉพาะพื้นที่เสี่ยงภัย อาจทำให้เกิดน้ำท่วมฉับพลันน้ำป่าไหลหลากและดินโคลนถล่มได้ รายละเอียดตามเอกสารที่แนบ

เพื่อเป็นการป้องกันและช่วยเหลือประชาชนผู้ประสบภัยในเขตพื้นที่รับผิดชอบ ของ ภา.จว.น่าน จึงให้ดำเนินการ ดังนี้

๑. ให้ สภ. ที่ประสบเหตุอุทกภัย จัดกำลังพลตามความเหมาะสม ไปสนับสนุนการปฏิบัติการกิจฟื้นฟูและช่วยเหลือประชาชนผู้ประสบอุทกภัย น้ำท่วมฉับพลันน้ำป่าไหลหลากและดินโคลนถล่มในพื้นที่ ตลอดจนดูแลรักษาความปลอดภัยในชีวิตและทรัพย์สินของประชาชน นักท่องเที่ยวที่ประสบภัยดังกล่าว

๒. ให้ประสานกับหน่วยงานที่เกี่ยวข้องในพื้นที่รับผิดชอบ เช่น หน่วยทหารในพื้นที่ หน่วยแพทย์ฉุกเฉิน หน่วยงานภาคเอกชน เพื่อจัดเตรียมอุปกรณ์ให้ความช่วยเหลือ หรือเข้าทำการช่วยเหลือเมื่อมีเหตุการณ์เกิดขึ้น

๓. ให้จัดกำลังพล ยานพาหนะ รถ เรือ ทุกประเภท อุปกรณ์กู้ภัย เครื่องมือ เครื่องใช้ เครื่องอุปโภคบริโภค และสิ่งของจำเป็น ให้มีความพร้อมสำหรับช่วยเหลือผู้ประสบภัย และให้ติดต่อสื่อสารได้ตลอด ๒๔ ชั่วโมง

๔. ให้จัดเจ้าหน้าที่ตำรวจอำนวยความสะดวกการจราจรในพื้นที่ประสบภัย จัดทำเครื่องหมายสัญลักษณ์ เพื่อแจ้งเตือนให้หลีกเลี่ยงเส้นทางที่ไม่สามารถสัญจรได้และแนะนำเส้นทางที่ใช้ทดแทน รวมทั้งอำนวยความสะดวกในเส้นทางที่หน่วยงานและองค์กรต่างๆ เข้าไปช่วยเหลือและแจกจ่ายสิ่งของให้แก่ผู้ประสบภัย

๕. ให้เจ้าหน้าที่ตำรวจที่ออกปฏิบัติหน้าที่ในการช่วยเหลือผู้ประสบภัยแต่งกายเหมาะสม พร้อมทั้งมีการแสดงเครื่องหมายหรือสัญลักษณ์ของตำรวจ เพื่อให้เกิดภาพลักษณ์ที่ดีในการช่วยเหลือและให้บริการแก่ประชาชนผู้ประสบภัย

๖. รายงานผลการปฏิบัติให้ ภา.จว.น่าน ทราบ ผ่าน ฝอ.ยศ.ภ.จว.น่าน

เพื่อทราบและถือปฏิบัติโดยเคร่งครัด

พ.ต.อ.

(สมชาติ เป้าพานิชย์)

รอง ผบก.ฯ พรท.ผบก.ภ.จว.น่าน

ความเร่งด่วน
จาก
ผู้รับปฏิบัติ
ผู้รับทราบ
ที่ ๐๐๒๐.๑๓๔/ ๔๑๕

ด่วนที่สุด

วิทยุข่าวส่งในราชการตำรวจภูธรภาค ๕

ข้อแนะนำในการส่ง ว.๔๔, E-cop

ผบช.ภ.๕
ผบก.ภ.จว.ในสังกัด ภ.๕ และ ผบก.สส.ภ.๕
รอง ผบช.ภ.๕

วันที่ ๑๕ กันยายน ๒๕๕๙

ภ.จว.นาน
เลขที่รับ... 5990
วันที่ 15 ก.ย. 59
เวลา 14.104

๑. อ้างถึง
๑.๑ วิทยุ ตร. ด่วนที่สุด ที่ ๐๐๐๑(ศปก.ตร.)/๖๒ ลง ๑๔ ก.ย.๕๙ กำชับหน่วยในสังกัด
ให้ความช่วยเหลือผู้ประสบภัยธรรมชาติ
๑.๒ แผนการป้องกันและบรรเทาสาธารณภัยตำรวจภูธรภาค ๕ (ชัยยะ ๑๒/๒๕๕๕)
ลง ๑ ต.ค.๕๕

๒. เนื่องจากในห้วงตั้งแต่วันที่ ๑๓ - ๑๙ ก.ย.๕๙ มีพายุดีเปรสชันบริเวณประเทศลาวตอนล่าง
มีศูนย์กลางห่างจากจังหวัดอุบลราชธานี ประมาณ ๕๐ กิโลเมตร ซึ่งคาดว่าจะทำให้เกิดฝนตกหนักในพื้นที่ภาคเหนือ
ตอนบน โดยเฉพาะในพื้นที่เสี่ยงภัย อาจทำให้เกิดน้ำท่วมฉับพลันน้ำป่าไหลหลากและดินโคลนถล่มได้

๓. เพื่อเป็นการป้องกันและช่วยเหลือประชาชนผู้ประสบภัยในเขตพื้นที่รับผิดชอบของ ภ.๕
เป็นไปอย่างมีประสิทธิภาพ จึงให้ดำเนินการ ดังนี้

๓.๑ ให้ ภ.จว.ในสังกัด ที่ประสบเหตุอุทกภัย จัดกำลังพล ตามความเหมาะสม ไปสนับสนุน
การปฏิบัติการกิจพื้นฟูและช่วยเหลือประชาชนผู้ประสบอุทกภัย น้ำท่วมฉับพลันน้ำป่าไหลหลากและดินโคลนถล่ม
ในพื้นที่ ตลอดจนดูแลรักษาความปลอดภัยในชีวิตทรัพย์สินของประชาชนและนักท่องเที่ยวที่ประสบภัยดังกล่าว

๓.๒ ให้ประสานการปฏิบัติกับหน่วยงานที่เกี่ยวข้องในพื้นที่รับผิดชอบเช่น หน่วยทหาร
ในพื้นที่ หน่วยแพทย์ฉุกเฉิน หน่วยงานภาคเอกชน เพื่อจัดเตรียมอุปกรณ์ให้ความช่วยเหลือ หรือเข้าทำการช่วยเหลือ
เมื่อมีเหตุการณ์เกิดขึ้น

๓.๓ ให้จัดกำลังพล ยานพาหนะ รถ เรือ ทุกประเภท อุปกรณ์กู้ภัย เครื่องมือ เครื่องใช้
เครื่องอุปโภคบริโภค และสิ่งของจำเป็น ให้มีความพร้อมสำหรับช่วยเหลือผู้ประสบภัย และให้ติดต่อสื่อสารได้ตลอด
๒๔ ชั่วโมง

๓.๔ ให้จัดเจ้าหน้าที่ตำรวจอำนวยความสะดวกการจราจรในพื้นที่ประสบภัย จัดทำ
เครื่องหมาย สัญลักษณ์ เพื่อแจ้งเตือนให้หลีกเลี่ยงเส้นทางที่ไม่สามารถสัญจรได้และแนะนำเส้นทางที่ใช้ทดแทน รวมทั้ง
อำนวยความสะดวกในเส้นทางที่หน่วยงานและองค์กรต่างๆ เข้าไปช่วยเหลือและแจกจ่ายสิ่งของให้แก่ผู้ประสบภัย

๓.๕ ให้เจ้าหน้าที่ตำรวจที่ออกปฏิบัติหน้าที่ในการช่วยเหลือผู้ประสบภัยแต่งกายเหมาะสม
พร้อมทั้งมีการแสดงเครื่องหมายหรือสัญลักษณ์ของตำรวจ เพื่อให้เกิดภาพลักษณ์ที่ดีในการช่วยเหลือและให้บริการแก่
ประชาชนผู้ประสบภัย

๓.๖ รายงานผลการปฏิบัติให้ ภ.๕ ทราบผ่าน ศปก.ภ.๕ และส่งสำเนาให้ ผอ.๓ บก.อก.ภ.๕
ทาง E-cop (งาน ๓ ผอ.๓ บก.อก.ภ.๕) ทราบ

เพื่อทราบและถือปฏิบัติโดยเคร่งครัด

พล.ต.ท.ธนิตศักดิ์ ธีระสวัสดิ์
ผบช.ภ.๕

ผู้เขียนข่าว
(ลงชื่อ)
(ตำแหน่ง)
(วัน/เดือน/ปี)

พ.ต.อ.

(กมล สายโอให้)

ผกก.ผอ.๓ บก.อก.ภ.๕

๑๕ ก.ย. ๒๕๕๙

ผู้อนุมัติข่าว
(ลงชื่อ)
(ตำแหน่ง)
(วัน/เดือน/ปี)

พล.ต.ท.

(ธนิตศักดิ์ ธีระสวัสดิ์)

ผบช.ภ.๕

๑๕ ก.ย. ๒๕๕๙

ความเร่งด่วน **ด่วนที่สุด** ชั้นความลับ

จาก ผบ.ตร.

ถึง ผู้รับปฏิบัติ ผู้รับทราบ

ผบ.ชน.ภ., ภ.๑-๙, ศษต., ก., ศษต. และ สกบ., ผบก.บ.ตร. ที่ปรึกษา (กต), ผู้ช่วย ผบ.ตร.(กต ๑ และ ๔) และ รอง จชต.(กต ๓) ผบ.ช.ยศ.ตร./ทพ.ผอ.ศปก.ตร.

ที่ ๐๐๐๑(ศปก.ตร.) ๖๖

วันที่ ๑๔ กันยายน ๒๕๕๙

บก.อก.ภ.๕ เลขที่รับ 1532 วันที่ 14 ก.ย. 2559 เวลา 09.05.16

๑. อ้างถึง วิทยุ ตร. ด่วนที่สุด ที่ ๐๐๐๗.๑๕/๒๓๑๕ ลง ๒๗ มี.ย.๕๙ ให้ บช.น., ภ.๑ - ๙, ศษต., ก., ศษต., สกบ. และ บ.ตร. จัดทำแผนบูรณาการร่วมกับ มท. และ กท. ในการป้องกันและบรรเทาสาธารณภัย (อุทกภัย วาตภัย ดินโคลนถล่ม ฯลฯ) ในแต่ละพื้นที่ และให้แต่ละหน่วยดำเนินการสำรวจกำลังพล สิ่งของ อุปกรณ์ เครื่องมือเครื่องใช้ ยานพาหนะ สำหรับช่วยเหลือผู้ประสบภัยให้เป็นปัจจุบัน จัดชุดปฏิบัติการพิเศษช่วยเหลือประชาชน อำนวยความสะดวกด้านจราจร เพิ่มความเข้มงวดในการรักษาความสงบเรียบร้อย รวมถึงให้ ผบก.บ. ผบก.ภ.จว. ร่วมบูรณาการความช่วยเหลือกับ กท., มท. และหน่วยงาน ตร. ในพื้นที่ให้ความช่วยเหลือผู้ประสบภัยธรรมชาติอย่างทั่วถึงทุกพื้นที่

๒. ประกาศกรมอุตุนิยมวิทยา ฉบับที่ ๑๔ (๑๔๕/๒๕๕๙) ลง ๑๓ ก.ย.๕๙ แจ้งว่าพายุดีเปรสชันบริเวณประเทศลาวตอนล่าง มีศูนย์กลางอยู่ห่างประมาณ ๕๐ กิโลเมตร ทางด้านตะวันออกเฉียงใต้ของจังหวัดอุบลราชธานี กำลังเคลื่อนตัวทางทิศตะวันตกค่อนทางเหนือ คาดว่าพายุนี้จะเคลื่อนตัวเข้าประเทศไทยตอนบน จะมีฝนตกมากขึ้น และมีฝนตกหนักถึงหนักมากบางแห่ง ในช่วงวันที่ ๑๓ - ๑๕ ก.ย.๕๙ ในบริเวณภาคเหนือ ภาคตะวันออกเฉียงเหนือ ภาคกลางตอนบน และภาคตะวันออก ขอให้ประชาชนบริเวณดังกล่าวระวังอันตรายจากน้ำท่วมฉับพลัน น้ำป่าไหลหลาก เนื่องจากฝนตกหนักและฝนตกสะสมไว้ด้วย

๓. เพื่อให้ข้อสั่งการดังกล่าว เป็นไปด้วยความเรียบร้อยและมีประสิทธิภาพ สอดรับกับสภาพเหตุการณ์ปัจจุบัน จึงให้ดำเนินการดังนี้

๓.๑ ให้แต่ละหน่วย ดำเนินการจัดชุดปฏิบัติการพิเศษช่วยเหลือประชาชน กำชับและเพิ่มความเข้มงวดในการปฏิบัติหน้าที่รักษาความสงบเรียบร้อย ดูแลความปลอดภัยในชีวิตและทรัพย์สิน จัดเจ้าหน้าที่อำนวยความสะดวกด้านการจราจร เมื่อเกิดเหตุสาธารณภัยขึ้นในพื้นที่รับผิดชอบ

๓.๒ ให้ทุกหน่วย ประสานการปฏิบัติกับหน่วยงานที่เกี่ยวข้อง เช่น กระทรวงมหาดไทย หน่วยทหารในพื้นที่ หน่วยแพทย์ฉุกเฉิน หน่วยงานภาคเอกชน เพื่อจัดเตรียมอุปกรณ์ให้ความช่วยเหลือ หรือเข้าทำการช่วยเหลือเมื่อมีเหตุการณ์เกิดขึ้น

๓.๓ เมื่อมีเหตุการณ์เกิดขึ้น หรือมีผลการปฏิบัติให้จัดส่งรายงานเอกสารข้อมูลที่ได้รับรองความถูกต้องตามแบบรายงาน ภาคผนวก ๘ ของแผนการป้องกันและบรรเทาสาธารณภัย สำนักงานตำรวจแห่งชาติ พ.ศ.๒๕๕๙ (สาธารณภัย ๕๙) ให้ ตร. ผ่าน สยศ.ตร. (ผก.) ทางโทรสารหมายเลข ๐๒ ๒๐๕ ๓๑๕๖ หรือทางไปรษณีย์อิเล็กทรอนิกส์ sps.td@hotmail.com

จึงแจ้งมาเพื่อทราบและถือปฏิบัติโดยเคร่งครัดต่อไป

พล.ต.อ. (จักรทิพย์ ชัยจินดา) ผบ.ตร.

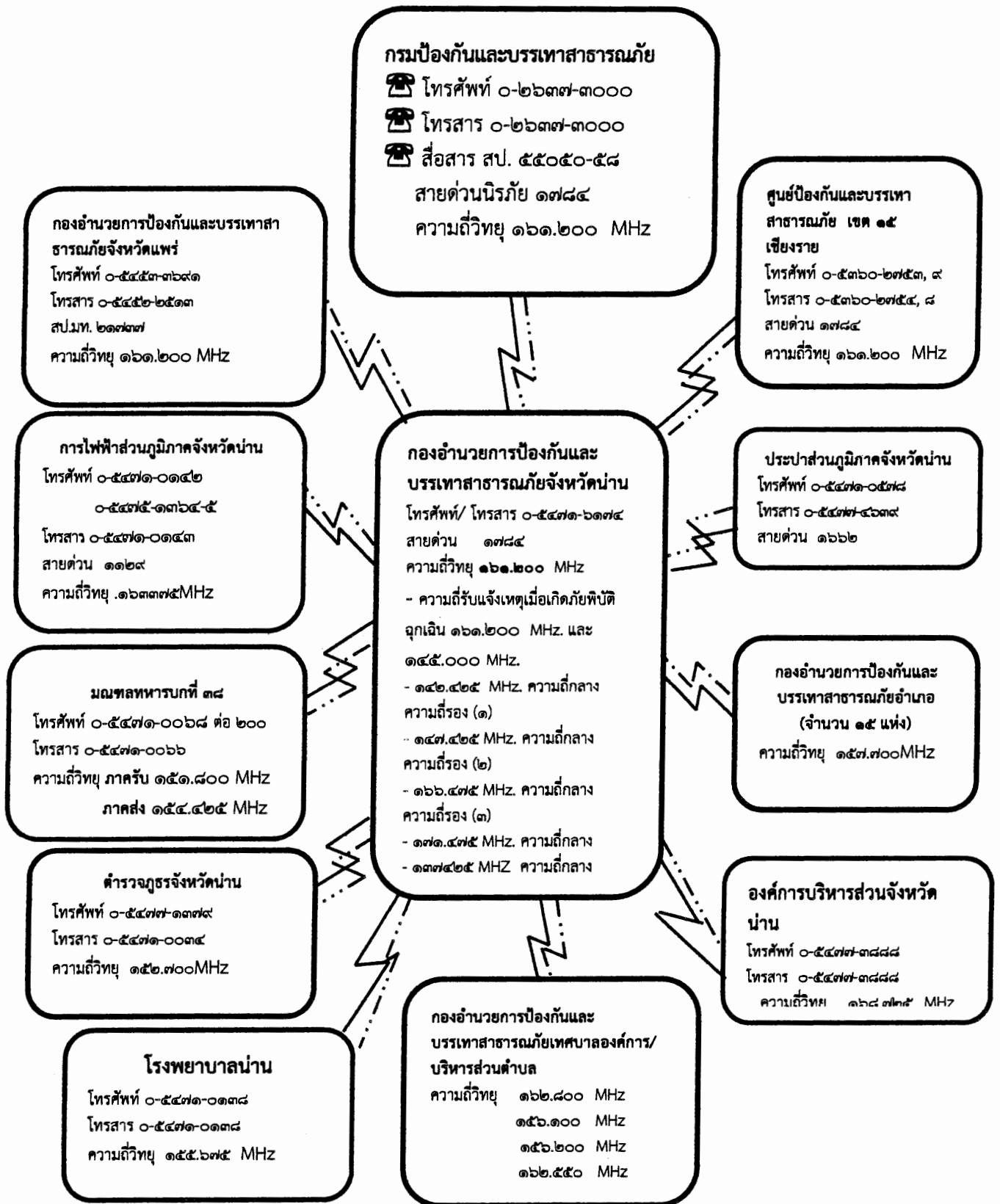
14 ก.ย. 2559

๕ สิบหมื่นห้าร้อย ๕10 19.30

ภาคผนวก จ

รายชื่อหน่วยงาน โทรศัพท์

และคลื่นความถี่วิทยุ



แผนภูมิ ผังสื่อสารในการป้องกันและบรรเทาสาธารณภัยจังหวัดน่าน

ความถี่วิทยุสื่อสารของจังหวัดน่าน

ช่อง	ความถี่รับ	ความถี่ส่ง	นามเรียกขาน	หน่วยงาน
๑	๑๖๑.๒๐๐	๑๖๑.๒๐๐	ปก.น่าน	ศูนย์ อปพร.สนง.ปก.นน.
๒	๑๕๗.๗๐๐	๑๕๗.๗๐๐	น่านฟ้า	ศาลากลางอำเภอ ทุกอำเภอ
๓	๑๖๒.๘๐๐	๑๖๒.๘๐๐	ศูนย์ อปพร.	ศูนย์ อปพร.องค์กรปกครองส่วน ท้องถิ่น
๔	๑๖๖.๔๗๕	๑๖๖.๔๗๕	ความถี่กลาง	ความถี่กลาง ช่องสื่อสาร
๕	๑๔๗.๔๒๕	๑๔๗.๔๒๕	ความถี่กลาง	ความถี่กลาง ช่องสื่อสาร
๖	๑๕๒.๔๒๕	๑๕๗.๔๒๕	ความถี่กลาง	ความถี่กลาง ช่องสื่อสาร
๗	๑๕๕.๐๐๐	๑๕๕.๐๐๐	ความถี่กลาง	ความถี่กลางรับแจ้งเหตุ วิทยุสมัครเล่น
๘	๒๕๕.๕๐๐	๒๕๕.๕๐๐	ความถี่กลาง	ความถี่กลางรับแจ้งเหตุ วิทยุภาคประชาชน
๙	๑๗๑.๔๗๕	๑๗๑.๔๗๕	ความถี่กลาง	ช่องสื่อสาร
๑๐	๑๓๗.๔๒๕	๑๓๗.๔๒๕	ความถี่กลาง	ช่องสื่อสาร
๑๑	๑๖๑.๒๒๕	๑๖๑.๒๒๕	ความถี่กลาง	ประสานงานกับมูลนิธิ การกุศลทั่ว ประเทศ
๑๒	๑๕๕.๖๗๕	๑๕๕.๖๗๕	ศูนย์นเรนทรน่าน	รพ.น่าน (ช่องตรง)
๑๓	๑๕๕.๖๗๕	๑๕๒.๒๕๐	ศูนย์นเรนทรน่าน	รพ.น่าน (ช่องรีพีทเตอร์)
๑๔	๑๕๓.๔๕๐	๑๕๓.๔๕๐	นันทบุรี	สภ.เมืองน่าน
๑๕	๑๕๔.๙๒๕	๑๕๓.๘๗๕	กู้ชีพน่าน	กู้ชีพน่าน
๑๖	๑๖๒.๑๒๕	๑๖๒.๑๒๕	ศาลากลาง	ศาลากลาง
๑๗	๑๖๘.๗๒๕	๑๖๘.๗๒๕	ศูนย์วิทยุ	อบจ.น่าน
๑๘	๑๖๒.๕๕๐	๑๖๒.๕๕๐	ช้างค้ำ	เทศบาลเมืองน่าน
๑๙	๑๕๒.๔๕๐	๑๕๒.๔๕๐	ผาสิ่ง ,ผาหลัก	ตชด.
๒๐	๑๕๕.๖๕๐	๑๔๙.๒๐๐	น่าน	ตำรวจภูธรจังหวัดน่าน
๒๑	๑๗๓.๗๗๕	๑๗๓.๗๗๕	ป่าไม้	ทสจ.น่าน ช่อง ๑
๒๒	๑๗๓.๘๒๕	๑๗๓.๘๒๕	ป่าไม้	ทสจ.น่าน ช่อง ๒
๒๓	๑๖๓.๔๐๐	๑๖๓.๔๐๐	ไฟฟ้าน่าน	ไฟฟ้า
๒๔	๑๕๑.๐๐๐	๑๕๑.๐๐๐	ทางหลวง	ตร.ทางหลวง

ช่อง	ความถี่รับ	ความถี่ส่ง	นามเรียกขาน	หน่วยงาน
๒๕	๑๕๑.๘๐๐	๑๕๔.๔๒๕	ขุนพล	มทบ. ๓๘
๒๖	๑๕๘.๖๐๐	๑๕๘.๖๐๐	อัคร	ม.พัน ๑๐
๒๗	๑๕๑.๓๕๐	๑๕๑.๓๕๐	อัครวิน	ม.พัน ๑๕
๒๘	๑๕๒.๗๐๐	๑๕๒.๗๐๐	น่าน	ตร.ภูธรจังหวัดน่าน
๒๙	๑๕๓.๐๕๐	๑๕๓.๐๕๐	เรื่อง	สภ.เรื่อง
๓๐	๑๕๒.๙๒๕	๑๕๒.๙๒๕	ภูเพียง	สภ.ภูเพียง
๓๑	๑๕๕.๔๐๐	๑๕๕.๔๐๐	ช่อง ๕ ตำรวจ	ช่อง ๕ ตำรวจ
๓๒	๑๕๒.๖๐๐	๑๕๒.๖๐๐	นาหมื่น	สภ.นาหมื่น
๓๓	๑๕๙.๐๐๐	๑๕๙.๐๐๐	แสงเพ็ญ	ทหารพราน
๓๔	๑๕๙.๑๐๐	๑๕๙.๑๐๐	แสงเพ็ญ	ทหารพราน
๓๕	๑๕๙.๒๐๐	๑๕๙.๒๐๐	แสงเพ็ญ	ทหารพราน
๓๖	๑๕๕.๖๓๗๕	๑๕๕.๖๓๗๕	Hs๕AN	วิทยุสมัครเล่นน่าน
๓๗	๑๕๘.๖๐๐	๑๕๘.๖๐๐	อัคร	ม.พัน๑๐
๓๘	๑๕๑.๓๕๐	๑๕๑.๓๕๐	อัครวิน	ม.พัน๑๕
๓๙	๑๖๓.๘๕๐	๑๖๓.๘๕๐	ท่าอากาศยานน่าน	ท่าอากาศยานน่าน
๔๐	๑๖๔.๘๗๕	๑๖๔.๘๗๕	สนามบิน	สนามบินน่าน

บัญชีรายชื่อบุคลากรหน่วยงานราชการ รัฐวิสาหกิจ ภาคเอกชน

ลำดับที่	ตำแหน่ง/หน่วยงาน	หมายเลขโทรศัพท์ /โทรสาร		
		หมายเลขโทรศัพท์ (รหัสนำ 054)	หมายเลขโทรศัพท์เคลื่อนที่	โทรสาร (รหัสนำ 054)
1	ผู้ว่าราชการจังหวัด (716 444 สายตรงผวจ.)	716 448	08 9203 1685	716 448
2	รองผู้ว่าราชการจังหวัด (นายกฤษฎเพชร เพชรบูรณ์)	716 445	08 9203 0685	716 445
3	รองผู้ว่าราชการจังหวัด (นายชัยณรงค์ วงศ์ใหญ่)	716 406	08 9203 1640	716 406
4	รองผู้ว่าราชการจังหวัด (นายนิวัฒน์ งามธนะ)	716 446	06 1421 1001	716 446
5	เหล่ากาชาดจังหวัดน่าน	774 513		774 513
6	ปลัดจังหวัดน่าน	716 411	08 9956 9717	716 411
7	มณฑลทหารบกที่ 38	710 066, 710 068		710 066, 710 068
8	กอ.รมน.จว.น่าน	710 197		710 379
9	กองพันทหารม้าที่ 10	710 067		710 067
10	กองพันทหารม้าที่ 15	716 005		716 005
11	ผู้บังคับการฝูงบิน 466	710 564		710 564
12	กรมทหารพรานที่ 32 ฐานแสงเพ็ญ	718 232		750 232
13	กรมทหารพรานที่ 33 (ฉก.ทพ.32) อ.ปัว	718 242		
14	หน่วยพัฒนาการเคลื่อนที่ 31	719 855	09 8331 0163	719 855
15	สัสดีจังหวัดน่าน	716 441	08 8589 3181	716 441
16	ศอป.โครงการ พมพ.ลุ่มน้ำน่าน	774 183, 757 243		770 066
17	สถานีวิทยุ ทอ 018	718 975		718 975
18	ที่ทำการปกครองจังหวัดน่าน	716 409-10		716 409-10
19	- กลุ่มงานการเงินและบัญชี	716 412-13		
20	- กลุ่มงานความมั่นคง	716 414-16		
21	โรงพยาบาลน่าน	774 633		710 977
22	สนง.สาธารณสุขจังหวัดน่าน	600 070	08 1746 7799	600 070
23	ควบคุมโรคติดต่อห้วยโก๋น	693 531		693 531
24	สนง.เกษตรจังหวัดน่าน	711 703		710 193
25	สนง.ปศุสัตว์จังหวัดน่าน	719 434	08 5660 9849	783 826
26	สนง.ประมงจังหวัดน่าน	716 421		716 420
27	สนง.เกษตรและสหกรณ์จังหวัดน่าน	716 418 - 9		716 418
28	สภาเกษตรกร	716 408	08 1022 5262	716 408
29	สถานีประมงน้ำจืดจังหวัดน่าน	793 010		793 011
30	ตรวจสอบบัญชีสหกรณ์ จ.น่าน	771 635	08 9850 8931	773 034
31	โครงการชลประทานน่าน	716 185		716 195
32	ธนารักษ์พื้นที่น่าน	716 450		716 451
33	สนง.คลังจังหวัดน่าน	716 459-60	06 4915 9398	716 459-60 ต่อ 324
34	สนง.ทรัพยากรธรรมชาติและสิ่งแวดล้อม จ.น่าน	716 456-57	09 6273 3767	716 456-57
35	ผู้อำนวยการ ทสจ.	716 458		
36	ปฏิรูปที่ดินจังหวัดน่าน	710 571		771 625
37	สถานีพัฒนาที่ดินน่าน (อ.เวียงสา)	752 215		752 469
38	สำนักงานพัฒนาที่ดินเขต 7	771 588		771 664
39	ประกันสังคมจังหวัดน่าน	716 069		716 073 - 4
	สำนักงานประกันสังคมจังหวัดน่าน สาขาปัว	688 904 , 791 317		
40	วิทยุ อสมท.	718 180		718 981
41	วิทยุกองทัพอากาศที่ 3	600 734		718 975

บัญชีรายชื่อบุคลากรหน่วยงานราชการ รัฐวิสาหกิจ ภาคเอกชน

ลำดับที่	ตำแหน่ง/หน่วยงาน	หมายเลขโทรศัพท์ /โทรสาร		
		หมายเลขโทรศัพท์ (รหัสนำ 054)	หมายเลขโทรศัพท์เคลื่อนที่	โทรสาร (รหัสนำ 054)
42	พัฒนาสังคมและความมั่นคงของมนุษย์ จ.น่าน	716 401		716 402
43	ศูนย์คุ้มครองคนไร้ที่พึ่งจังหวัดน่าน	682 037		682 052
44	ศูนย์พัฒนาชาวเขาจังหวัดน่าน	682 039		682 052
45	บ้านพักเด็กและครอบครัวจังหวัดน่าน	682 060,		682 061
		682 062-3		
46	สนง.แรงงานจังหวัดน่าน	716 435		716 436
47	สนง.จัดหางานจังหวัดน่าน	716 075-6		716 075-6
48	สนง.สวัสดิการและคุ้มครองแรงงานจังหวัดน่าน	716 422	08 1884 6652	716 423
49	สำนักงานพัฒนาฝีมือแรงงานน่าน	719 454 -5	08 4838 8550	719 454
50	สนง.อุตสาหกรรมจังหวัดน่าน	783 631 -2		783 680
51	สำนักงานจังหวัดน่าน (เบอร์กลาง)	716 400		
52	สำนักงานจังหวัดน่าน	716 386	08 9203 4162	716 406
53	สำนักงานจังหวัดน่าน อำนวยการ	716 399		
54	สำนักงานจังหวัดน่าน ยุทธศาสตร์	716 387		
55	สำนักงานจังหวัดน่าน บุคคล	716 397		716 397
56	สำนักงานจังหวัดน่าน ศูนย์ข้อมูล	716 396		716 396
57	สำนักงานจังหวัดน่าน ศูนย์ดำรงธรรม	716 467		716 467
58	สำนักงานจังหวัดน่าน ตรวจสอบภายใน	716 398		
59	สำนักงานจังหวัดน่าน งานหนังสือ ชั้น 1	716 466		
60	สนง.อัยการจังหวัดน่าน	716 248		716 252
61	สำนักงานปราบปรามการทุจริตแห่งชาติน่าน	772 091		772 093
62	สนง.ขนส่งจังหวัดน่าน	716 046		716 046
63	สนง.ขนส่งจังหวัดน่าน สาขาเวียงสา	719 321 - 22		719 321 - 22
64	สนง.ขนส่งจังหวัดน่าน สาขาปัว	791 251		791 251
65	แขวงทางหลวงน่านที่ 1	774 502	08 1973 1101	774 500
66	แขวงทางหลวงน่านที่ 2	718 040	08 0391 5554	718 041
67	หมวดทางหลวงปัว	718 413		
68	แขวงทางหลวงชนบทน่าน	716 177	08 7857 0008	716 200
69	ท่าอากาศยานน่านนคร	710 270 - 1		710 270 ต่อ 134, 771 308, 771 139
70	สถานีวิทยุกระจายเสียงแห่งประเทศไทยจ.น่าน	771 025, 773 949 (ห้องส่ง)		771 025 ต่อ 18
71	ประชาสัมพันธ์จังหวัดน่าน	716 388	09 2246 8348	716 388
72	สถานีอุตุนิยมวิทยาน่าน	772 979		772 979
73	ศึกษาธิการจังหวัดน่าน (หลังศาลากลางเก่า)	715 587	09 3219 3355	719 588
74	เขตพื้นที่การศึกษามัธยมศึกษาเขต 37 จ.แพร่	511 137		521 796
75	เขตพื้นที่การศึกษามัศึกษาน่าน	718 906, 718 906		710 568, 718 906
76	เขตพื้นที่การศึกษาประถมศึกษา น่าน เขต 1	710 029		710 253 (พญาวัด)
77	เขตพื้นที่การศึกษาประถมศึกษาน่าน เขต 2	791 244, 791 510		791 250
78	วิทยาลัยเทคนิคน่าน	774 634	08 9432 1395	710 711
79	วิทยาลัยเทคนิคปัว	791 326		791 327

บัญชีรายชื่อบุคลากรหน่วยงานราชการ รัฐวิสาหกิจ ภาคเอกชน

ลำดับที่	ตำแหน่ง/หน่วยงาน	หมายเลขโทรศัพท์ /โทรสาร		
		หมายเลขโทรศัพท์ (รหัสนำ 054)	หมายเลขโทรศัพท์เคลื่อนที่	โทรสาร (รหัสนำ 054)
80	วิทยาลัยสารพัดช่างน่าน	710 367	08 7373 5180	772 520, 773 183
81	วิทยาลัยการอาชีพเวียงสา	763 240	08 2696 6453	763 282
82	วิทยาลัยชุมชนน่าน	711 229		711 229
83	โรงเรียนศรีสวัสดิ์วิทยาลัยการจังหวัดน่าน	710 411		710 411
84	โรงเรียนสตรีศรีน่าน	710 373	08 1602 5321	773 079
85	โรงเรียนนันทบุรีวิทยาในพระราชานุเคราะห์	711 751 ปางคำ		711 751 ซ้ำงคำ 710 059
86	ม.ราชชมกล้านน่าน	710 259		771 398
87	ม.ราชภัฏอุดรดิตถ์ วิทยาเขตน่าน	773 453		773 453 ต่อ 12
88	ส่งเสริมการศึกษานอกระบบ ฯ จ.น่าน (กศน.)	710 553	09 5691 9653	771 700
89	วิทยาลัยชุมชน	710 329		
90	โรงเรียนบ่อสวกวิทยาคาร	774 652		681 102
91	โรงเรียนราชประชานุเคราะห์	692 082		692 082
92	ท่องเที่ยวและกีฬาจังหวัดน่าน	716 434		716 434
93	การกีฬาแห่งประเทศไทย จ.น่าน	775 831		775 831
94	โครงการเชื่อมโยงไฟฟ้าพลังน้ำลุ่มน้ำน่านตอนบน	741 511		741 511
	กรมพัฒนาพลังงานทดแทนและอนุรักษ์พลังงาน (อณู)			
95	โครงการเชื่อมโยงไฟฟ้าพลังน้ำขนาดเล็กน้ำว่า (นายปิติ งามประภาสม)		08 1665 8522	
96	สำนักงานพื้นที่พิเศษ 6 (ใกล้ร้านเฮือนฮังต่อ)	719 680 - 1		719 682
97	พลังงานจังหวัดน่าน	716 028, 785 598	08 1716 2478	785 598
98	องค์การบริหารส่วนจังหวัดน่าน (ศูนย์ราชการ)	716 000, 716 111,	08 0033 8565	716 000, 716 111,
		716 222		716 222
99	องค์การบริหารส่วนจังหวัดน่าน	773 888		773 888
	งานป้องกันและบรรเทาสาธารณภัย (สวนตาล)			
100	เทศบาลเมืองน่าน ต.โนนเวียง	710 234	08 1881 4747	771 630 ต่อ 133
101	ที่ว่าการอำเภอเฉลิมพระเกียรติ	693 558, 795 565	นอก.08 1867 2597	693 557
102	ที่ว่าการอำเภอเชียงกลาง	797 299	นอก.08 1867 2558	797 255
	งานป้องกัน 797 125			
103	ที่ว่าการอำเภอกำแพงแสน	799 119	นอก.08 1867 2560	799 119
104	ที่ว่าการอำเภอทุ่งช้าง	795 121, 795 373	นอก.08 1867 2569	795 121
105	ที่ว่าการอำเภอนาน้อย	789 119	นอก.08 1867 2549	789 119
106	ที่ว่าการอำเภอนาหมื่น	787 065	นอก.08 1867 2576	787 065
107	ที่ว่าการอำเภอปัว	778 062	นอก.08 1867 2589	778 062
108	ที่ว่าการอำเภอบ้านหลวง	761 044	นอก.08 1867 2575	761 044
109	ที่ว่าการอำเภอปัว	791 493, 791 252	นอก.08 1867 2550	791 495
110	ที่ว่าการอำเภอภูเพียง	601 027	นอก.08 1867 2599	601 027
111	ที่ว่าการอำเภอเมืองน่าน	716 054	นอก.08 1867 2536	716 058
	ความมั่นคง 716 059			
112	ที่ว่าการอำเภอแม่จริม	769 050	นอก.08 1867 2574	769 050
113	ที่ว่าการอำเภอเวียงสา	691 575	นอก.08 1867 2547	691 575
114	ที่ว่าการอำเภอสองแคว	777 100	นอก.08 1867 2592	777 100
115	ที่ว่าการอำเภอสันติสุข	767 055, 767050	นอก.08 1867 2585	767 050

บัญชีรายชื่อบุคลากรหน่วยงานราชการ รัฐวิสาหกิจ ภาคเอกชน

ลำดับที่	ตำแหน่ง/หน่วยงาน	หมายเลขโทรศัพท์ /โทรสาร		
		หมายเลขโทรศัพท์ (รหัสนำ 054)	หมายเลขโทรศัพท์เคลื่อนที่	โทรสาร (รหัสนำ 054)
116	การประชาสัมพันธ์ภูมิภาคสาขาน่าน	710 578, 710 063 *35		774 639
117	การไฟฟ้าส่วนภูมิภาค จ.น่าน	718 109-11, 718 018		718 109 -11
	แจ้งเหตุกระแสไฟฟ้าขัดข้องตลอด 24 ชั่วโมง พื้นที่รับผิดชอบการไฟฟ้าส่วนภูมิภาค จ.น่าน Call center 1129, 718 019			
	1) เมืองน่าน, ภูเพียง	718 120		
	2) สันติสุข	767 057		
	3) แม่จริม	769 042		
	4) บ้านหลวง	761 064		
	5) เวียงสา	718 106		
	6) นาน้อย	789 111		
	7) นาหมื่น	718 591		
	8) ท่าวังผา	718 591		
	9) สองแคว	777 055		
	10) ปัว	791 248		
	11) เชียงกลาง	797 104		
	12) พุ่งช้าง	795 106		
	13) เฉลิมพระเกียรติ	693 562		
	14) บ่อเกลือ	778 116		
118	สนง.บริการลูกค้า NT น่าน	059 644		
119	สนง.หอการค้าจังหวัดน่าน	751 234		751 234
120	เรือนจำจังหวัดน่าน	710 275		771 617
121	สนง.สถิติจังหวัดน่าน	716 430	09 2993 6351	716 431
122	โยธาธิการและผังเมืองจังหวัดน่าน	710 755		710 755 กด 16
123	สนง.ส่งเสริมการปกครองส่วนท้องถิ่นจังหวัดน่าน งานบริหารทั่วไป/บุคคล	716 385	08 1985 6033	716 385
124	สนง.ส่งเสริมการปกครองส่วนท้องถิ่นจังหวัดน่าน กลุ่มงานส่งเสริมและพัฒนาท้องถิ่น	716 383, 716 384	06 5952 2919	
125	สนง.ส่งเสริมการปกครองส่วนท้องถิ่นจังหวัดน่าน กลุ่มงานกฎหมายระเบียบและเรื่องร้องทุกข์/การเงินบัญชีและการตรวจสอบ	716 384	08 9956 1158	
126	สนง.คุมประพฤติจังหวัดน่าน	771 573, 750 959		750 959
127	สนง.พัฒนาชุมชนจังหวัดน่าน	716 428	08 4874 0591	716 429
128	สนง.ที่ดินจังหวัดน่าน	771 607		771 607
129	ศาลจังหวัดน่าน	718 792-3		718 960
130	บังคับคดีจังหวัดน่าน	757 501, 774 470		774 468
131	ยุติธรรมจังหวัดน่าน	775 820		
132	ตรวจเงินแผ่นดินจังหวัดน่าน	716 432	08 6920 9295	
133	พระพุทธศาสนาจังหวัดน่าน	775 586	08 0071 7516	775 587
134	พาณิชย์จังหวัดน่าน	771 655	08 9569 9926	771 654
135	วัฒนธรรมจังหวัดน่าน	711 650 - 1		711 650 ต่อ 18
136	พิพิธภัณฑ์สถานแห่งชาติน่าน	710 561		772 777
137	สำนักศิลปากรที่ 7	710 421		711 160
138	อุตสาหกรรมจังหวัดน่าน	716 018 - 20	08 9244 6393	716 017

บัญชีรายชื่อบุคลากรหน่วยงานราชการ รัฐวิสาหกิจ ภาคเอกชน

ลำดับที่	ตำแหน่ง/หน่วยงาน	หมายเลขโทรศัพท์ /โทรสาร		
		หมายเลขโทรศัพท์ (รหัสนำ 054)	หมายเลขโทรศัพท์เคลื่อนที่	โทรสาร (รหัสนำ 054)
139	ประธานสภาอุตสาหกรรมจังหวัดน่าน	711 009		600 012
140	สหกรณ์จังหวัดน่าน	719 439	08 1530 2515	719 440
141	สถานพินิจและคุ้มครองเด็ก	711 728 - 9		711 730
142	บ้านพักเด็กและครอบครัวจังหวัดน่าน	716 234		716 239
143	ศูนย์ปฏิบัติการสงเคราะห์สวนยาง จ.น่าน	771 224		711 225
144	ศูนย์พัฒนาสังคม หน่วยที่ 25 น่าน	682 039		682 052
145	ศูนย์ส่งเสริมการเกษตรที่สูงจังหวัดน่าน	741 639		
146	กองทุนฟื้นฟูและพัฒนาเกษตรกร สาขาจ.น่าน	716 426		716 427
147	ศูนย์วิจัยและพัฒนาการเกษตรน่าน	682 045	09 3135 6965	682 045
148	ศูนย์ส่งเสริมและพัฒนาอาชีพเกษตรกร จ.น่าน (พืชสวน)	718 495		718 496
149	ศูนย์หม่อนไหมเฉลิมพระเกียรติ ฯ น่าน	719 484		719 483
150	สถานีพัฒนาที่ดินจังหวัดน่าน	682 065 - 6		682 065
151	สำนักงานพัฒนาที่ดิน เขต 7	771 588		771 664
152	สนง.คณะกรรมการการเลือกตั้งประจำ จ.น่าน	716 039		716 039
	กลุ่มงานอำนวยการ			
153	สนง.กกด.จ.น่าน	716 039		716 039
	กลุ่มงานสืบสวนสอบสวนและพรรคการเมือง			
154	สนง.กกด.จ.น่าน	716 040	08 9262 6519	716 040
	กลุ่มงานจัดการเลือกตั้งและการมีส่วนร่วม			
155	สนง.สรรพสามิตพื้นที่น่าน	710 117		710 302 ต่อ 20
156	สนง.สรรพากรพื้นที่น่าน	774 164, 783 683-5	08 1822 5019	771 603
157	ด่านศุลกากรทุ่งช้าง	694 073		
158	ส่วนจัดการต้นน้ำน่าน	775 685 ต่อ 11		775 685
159	สำนักบริหารจัดการพื้นที่ป่าอนุรักษ์ที่ 13 แพร่	511 900, 521 568		511 900, 521 568
160	สำนักจัดการทรัพยากรป่าไม้ที่ 3 สาขาแพร่	627 143		627 143
161	สำนักงานสิ่งแวดล้อมภาคที่ 3 พิษณุโลก	055 311 172, 055 311 256		055 311 172
162	สนง.ทรัพยากรน้ำภาค 9 พิษณุโลก	055 266 254		055 266 254
163	สนง.ทรัพยากรน้ำภาค 9 พิษณุโลก ส่วนอุทกวิทยาที่ 2 แพร่	649 709		649 709
164	สำนักงานทรัพยากรธรณี เขต 1 ลำปาง	282 049		282 159
165	ศูนย์อำนวยการวิทยุภาคเหนือ	053 275 463		
166	สำนักงานเจ้าท่าภูมิภาคสาขาแพร่	530 958		530 958
167	ศูนย์ประสานงานป่าไม้ น่าน	710 815		710 815
168	หัวหน้าหน่วยส่งเสริมการควบคุมไฟป่า น่าน		08 8545 2828	
169	หัวหน้าหน่วยส่งเสริมการควบคุมไฟป่า น่านน้อย		08 9554 0958	
170	สถานีควบคุมไฟป่าดอยภูคา	854 055	08 9852 3879	
171	สถานีควบคุมไฟป่าศรีน่าน		08 5038 9808	
172	สถานีควบคุมไฟป่าแม่จริม		08 4807 2489	
173	สถานีควบคุมไฟป่าันทพบุรี		08 1883 5406	
174	อุทยานแห่งชาติดอยภูคา	701 000	นายฉัตรชัย 0 81883 8184	
175	อุทยานแห่งชาติศรีน่าน	701 106	นายบัณฑิต ฉิมชาติ 08 5187 2315	
			นายสุรศักดิ์ เกียรติภัทรภรณ์ 06 5187 2315	

บัญชีรายชื่อบุคลากรหน่วยงานราชการ รัฐวิสาหกิจ ภาคเอกชน

ลำดับที่	ตำแหน่ง/หน่วยงาน	หมายเลขโทรศัพท์ /โทรสาร		
		หมายเลขโทรศัพท์ (รหัสนำ 054)	หมายเลขโทรศัพท์เคลื่อนที่	โทรสาร (รหัสนำ 054)
176	ศูนย์บริการ ฯ ผาซู้		098 685 3293	
177	ศูนย์บริการ ฯ ดอยเสมอดาว		093 242 2914	
178	อุทยานแห่งชาติขุนสถาน	701 121	นายต่อพงษ์ จันโทภาส 08 5710 1919, 06 4343 1119	
179	อุทยานแห่งชาติถ้ำสะเกิน		08 9045 9831 นายเนรมิต รุกขเชษฐ์ 08 0194 7519	
180	อุทยานแห่งชาตินันทบุรี		06 5416 8853 นายรณกฤต จักรเงิน 08 1881 8653	
181	วนอุทยานแห่งชาติถ้ำผาตูบ		นางพัทธนันท์ พรภิไธว 09 3268 2442, 06 4343 1119	
182	การท่องเที่ยวแห่งประเทศไทย สำนักงานน่าน	711 217 - 8		711 219
183	ศูนย์บริการนักท่องเที่ยว ช่วงเมืองน่าน	751 169		711 900
184	ประธานเครือข่าย ทสม. จังหวัดน่าน	705 716		089 951 4572
185	บ.กลางคุ้มครองผู้ประสภภัย จำกัด สาขาน่าน	741 971		741 971
186	คปภ.น่าน	716 437 - 8		716 439
187	ประธานหอการค้าจังหวัดน่าน	751 234		751 234
188	สมาคมสื่อมวลชนจังหวัดน่าน	710 134	08 6915 5455	
189	ชมรมสื่อมวลชนจังหวัดน่าน	710 086		
190	สมาพันธ์สื่อสารมวลชนจังหวัดน่าน		08 4808 4666,	054 750 650
			08 9431 4855	
191	สมาพันธ์สื่อสารมวลชนอุดรดิตต์ แพร่ น่าน		081 287 7739	774 865
192	ชมรมนักจัดรายการวิทยุชุมชนคนเมืองน่าน		081 287 7661	สวท. น่าน
193	ชมรมนักวิทยุสมัครเล่นจังหวัดน่าน	775 089	08 1992 2210	
194	สมาคมวิทยุสมัครเล่นจังหวัดน่าน		09 8893 7199,	
			08 1867 7862	
195	สมาคมธุรกิจท่องเที่ยวน่าน	081 472 4131		775 158
196	กองทุนเพื่อเด็กและคนชรา	710 615	08 1746 6121	
197	เทศบาลเมืองน่าน อำเภอเมืองน่าน	710 234	08 1881 4747	771 630 ต่อ 133
198	เทศบาลตำบลคูใต้ อำเภอเมืองน่าน	600 711, 600 811		600 711
199	เทศบาลตำบลกองควาย อำเภอเมืองน่าน	681 154		681 154
200	อบต.ผาสิ่ง อำเภอเมืองน่าน	682 051-2		682 051-2
201	อบต.บ่อ อำเภอเมืองน่าน	718 828		718 828
202	อบต.เรือ อำเภอเมืองน่าน	718 594		718 594
203	อบต.บ่อสวก อำเภอเมืองน่าน	681 111		681 111
204	อบต.ไชยสถาน อำเภอเมืองน่าน	718 002, งานป้องกัน 718 003		718 002
205	อบต.สะเนียน อำเภอเมืองน่าน	059 557		059 557
206	อบต.นาซาว อำเภอเมืองน่าน	718 973, 718 974		718 974
207	อบต.ถ้ำตอง อำเภอเมืองน่าน	785 201		785 535
208	อบต.ป่าคาหลวง อำเภอบ้านหลวง	719 415		761 004 ต่อ 12
209	อบต.สวด อำเภอบ้านหลวง	719 413	08 4637 1254	719 413
210	อบต.บ้านพี่ อำเภอบ้านหลวง	718 986		718 986
211	อบต.บ้านฟ้า อำเภอบ้านหลวง	718 853		718 853 ต่อ 18
212	เทศบาลตำบลบ่อแก้ว อำเภอนาหมื่น	718 977		718 977
213	อบต.นาทะนุง อำเภอนาหมื่น	718 862		718 862

บัญชีรายชื่อบุคลากรหน่วยงานราชการ รัฐวิสาหกิจ ภาคเอกชน

ลำดับที่	ตำแหน่ง/หน่วยงาน	หมายเลขโทรศัพท์ /โทรสาร		
		หมายเลขโทรศัพท์ (รหัสนำ 054)	หมายเลขโทรศัพท์เคลื่อนที่	โทรสาร (รหัสนำ 054)
214	อบต.ปิงหลวง อำเภอนาหมื่น	718 638		718 638
215	อบต.เมืองลี อำเภอเมือง		08 0676 9292	-
216	เทศบาลตำบลหนองแดง อำเภอแม่จริม	769 238	08 1530 8669	769 238
217	อบต.หนองแดง อำเภอแม่จริม	718 903 - 4 กู้ชีพ 718 130	09 9227 6830	718 903 - 4
218	อบต.หมอเมือง อำเภอแม่จริม	769 189	09 0318 4146	769 189
219	อบต.น้ำพาง อำเภอแม่จริม	059 681-2	06 4578 5342	059 681-2
220	อบต.แม่จริม อำเภอแม่จริม	059 676	08 2420 3089	059 676
221	เทศบาลตำบลนาน้อย อำเภอนาน้อย	789 236 ป้องกัน 789 009		789 107 ต่อ 18
222	เทศบาลตำบลศรีชะเกษ อำเภอนาน้อย	718 177		718 177
223	อบต.นาน้อย อำเภอนาน้อย	789 266		789 266
224	อบต.สันทะ อำเภอนาน้อย	718 968	08 1950 4280	718 968
225	อบต.บัวใหญ่ อำเภอนาน้อย	718 959		718 959
226	อบต.สถาน อำเภอนาน้อย	690 624		690 623
227	อบต.น้ำตก อำเภอนาน้อย	718 931		718 930
228	อบต.เชียงของ อำเภอนาน้อย	718 187		718 188
229	เทศบาลตำบลท่าวังผา	718 560		718 561
230	อบต.ยม อำเภอท่าวังผา	705 151 , 705 288	08 7180 4140	705 151 , 705 288
231	อบต.ศรีภูมิ อำเภอท่าวังผา	685 611 - 2	08 1882 9835	685 611 - 2
232	อบต.ริม อำเภอท่าวังผา	718 851	08 1765 0982	718 851
233	อบต.ผาทอง อำเภอท่าวังผา	718 971	08 1032 7906	718 971
234	อบต.จอมพระ อำเภอท่าวังผา	705 354 - 5		705 354 - 5
235	อบต.ผาตอ อำเภอท่าวังผา	718 972	08 6184 7075	718 972
236	อบต.แสนทอง อำเภอท่าวังผา	799 554	08 9559 7536	799 554
237	อบต.ตาลชุม อำเภอท่าวังผา	686 061 , 690 910	08 2805 3298	685 061 , 690 910
238	อบต.ป่าคา อำเภอท่าวังผา	799 091 - 18		799 091 - 18
239	เทศบาลตำบลเวียงสา อำเภอเวียงสา	050 151 , 050 110 ดับเพลิง ต่อ 20 โทรสาร ต่อ 12		
240	เทศบาลตำบลกลางเวียง อำเภอเวียงสา	718 064	09 3782 7410	690 885
241	เทศบาลตำบลซึ้ง อำเภอเวียงสา	718 277		718 277
242	อบต.จอมจันทร์ อำเภอเวียงสา	718 378 ป้องกัน 718 374		718 379
243	อบต.นาเกลือ อำเภอเวียงสา	718 244	08 6118 7128	718 297
244	อบต.ไหล่นาน อำเภอเวียงสา	718 522		718 522
245	อบต.สัน อำเภอเวียงสา	718 143		718 141
246	อบต.ตาลชุม อำเภอเวียงสา	718 168 กู้ชีพ 718 164	09 6874 3813	718 169
247	อบต.อ่ายนาลัย อำเภอเวียงสา	718 063		718 063
248	อบต.น้ำบัว อำเภอเวียงสา	718 452		765 152 - 3 , 718 452
249	อบต.น้ำมวบ อำเภอเวียงสา	718 962	08 9956 9768	718 962
250	อบต.ทุ่งศรีทอง อำเภอเวียงสา	718 937	09 6074 7344	718 937
251	อบต.ยาบห้วย อำเภอเวียงสา	718 816	08 1322 3424	718 816
252	อบต.แม่ชะนิง อำเภอเวียงสา	718 006		718 007
253	อบต.แม่สาคร อำเภอเวียงสา	731 348		731 348
254	อบต.แม่สา อำเภอเวียงสา	718 944		718 944

บัญชีรายชื่อบุคลากรหน่วยงานราชการ รัฐวิสาหกิจ ภาคเอกชน

ลำดับที่	ตำแหน่ง/หน่วยงาน	หมายเลขโทรศัพท์ /โทรสาร		
		หมายเลขโทรศัพท์ (รหัสนำ 054)	หมายเลขโทรศัพท์เคลื่อนที่	โทรสาร (รหัสนำ 054)
255	อบต.ป่าแลวหลวง อำเภอสันติสุข	718 305	08 4433 0137	718 302
256	อบต.ดู่พงษ์ อำเภอสันติสุข	718 312 , 767 599	08 5860 8327	718 312
257	อบต.พงษ์ อำเภอสันติสุข	718 309	08 4739 7366	767 278
258	เทศบาลตำบลบ่อเกลือใต้ อำเภอบ่อเกลือ	778 057		778 057
259	อบต.บ่อเกลือเหนือ อำเภอบ่อเกลือ	731 356		731 356
260	อบต.ภูฟ้า อำเภอบ่อเกลือ	718 804 กู้ชีพ 718 614		718 804
261	อบต.ตงพญา อำเภอบ่อเกลือ	059 801	06 4502 6227	059 801
262	เทศบาลตำบลยอด อำเภอสองแคว	731 370		731 370
263	อบต.นาไร่หลวง อำเภอสองแคว	777 058		777 058 , 777 117
264	อบต.ชนแดน อำเภอสองแคว	731 379		731 379
265	เทศบาลตำบลปัว อำเภอปัว	791 247 791 400	08 6117 9165	791 527
266	เทศบาลตำบลศิลาแลง อำเภอปัว	718 473		718 473 , 792 098
267	อบต.เจดีย์ชัย อำเภอปัว	688 560 689 062		688 560 689 062
268	อบต.แมง อำเภอปัว	688 836 - 7	08 1029 0297	688 836-7
269	อบต.สกาด อำเภอปัว	718 963 - 4		718 964
270	อบต.สถาน อำเภอปัว	689 126		689 126
271	อบต.ภูคา อำเภอปัว	059 654	08 4903 8146	059 654
272	อบต.อวน อำเภอปัว	783 539		783 539
273	อบต.ป่ากลาง อำเภอปัว	718 427	08 1992 3649	792 233
274	อบต.ศิลาเพชร อำเภอปัว	718 400 , 718 424	08 1796 8784	718 400 , 718 424
275	อบต.ไชยวัฒนา อำเภอปัว	718 804 กู้ชีพ 718 936		718 804
276	อบต.วรนคร อำเภอปัว	688 161	08 1724 4749	688 161
277	เทศบาลตำบลเชียงกลาง อำเภอเชียงกลาง	797 102 ป้องกัน 797 099	08 7182 1689	797 102 ต่อ 19
278	เทศบาลตำบลพระพุทธบาทเชียงคาน อำเภอเชียงกลาง	718 938		718 938 , 797 384
279	อบต.พระธาตุ อำเภอเชียงกลาง	718 992		798 725
280	อบต.เปือ อำเภอเชียงกลาง	797 497	06 5006 8020	797 497
281	อบต.เชียงกลางพัฒนาแก้ว อำเภอเชียงกลาง	718 654 - 5		694 599 , 718 654 - 5
282	เทศบาลตำบลทุ่งช้าง อำเภอทุ่งช้าง	795 522 ป้องกัน 795099	08 7186 4419	795 533
283	เทศบาลตำบลงอบ อำเภอทุ่งช้าง	693 061		693 111
284	อบต.และ อำเภอทุ่งช้าง	795 354		795 354
285	อบต.ทุ่งช้าง อำเภอทุ่งช้าง	795 534		795534
286	อบต.ปอน อำเภอทุ่งช้าง	694 045		694045
287	อบต.ขุนน่าน อำเภอเฉลิมพระเกียรติ	731 377		731 377 693 551
288	อบต.ห้วยโก๋น อำเภอเฉลิมพระเกียรติ	059 646 - 7		059 646 - 7
289	อบต.ฝายแก้ว อำเภอภูเพียง	783 709	09 3285 2859	783 711
290	อบต.น้ำแก่น อำเภอภูเพียง	683 379	09 6424 3897	683 379
291	อบต.น้ำเกีฮัน อำเภอภูเพียง	719 417	08 6198 4269	719 418
292	อบต.ทำนาว อำเภอภูเพียง	718 418	06 2309 0703	718 418
293	อบต.ม่วงตึ๊ด อำเภอภูเพียง	719 411 กู้ชีพ 719 412	08 5033 1246	719 411
294	อบต.นาบึง อำเภอภูเพียง	718 220	08 6198 4269	781 220
295	อบต.เมืองจัน อำเภอภูเพียง	718 471	09 3159 6522	718 470

บัญชีรายชื่อบุคลากรหน่วยงานราชการ รัฐวิสาหกิจ ภาคเอกชน

ลำดับที่	ตำแหน่ง/หน่วยงาน	หมายเลขโทรศัพท์ /โทรสาร		
		หมายเลขโทรศัพท์ (รหัสนำ 054)	หมายเลขโทรศัพท์เคลื่อนที่	โทรสาร (รหัสนำ 054)
296	โรงพยาบาลน่าน EMS 772169, 772 135 ER 771 669	719 000 ห้องฉุกเฉิน ต่อ 2141	08 1806 8246	719 015
297	โรงพยาบาลภูเพียง	601 167		601 167
298	โรงพยาบาลเวียงสา EMS 781090	752 012-3		752 012-3
299	โรงพยาบาลท่าวังผา EMS - ER 799288	755 380		755 380
300	โรงพยาบาลน่าน้อย EMS 789060 ER 7890899 ต่อ 112	789 089		789 089
301	โรงพยาบาลปัว EMS - ER 791242	791 104		791 104
302	โรงพยาบาลทุ่งช้าง EMS 795329 ER 795371	795 100		795 100
303	โรงพยาบาลเชียงกลาง EMS 753308 ER 797123 ต่อ 105	797 111		797 111
304	โรงพยาบาลแม่จริม EMS 769036 ER 769154 ต่อ 117	769 036		769 036
305	โรงพยาบาลบ้านหลวง EMS 761490 ER 761060 ต่อ 130	761 060		761 060
306	โรงพยาบาลนาหมื่น EMS 787598 ER 787013 ต่อ 116	787 013-4		787 013-4
307	โรงพยาบาลสันติสุข EMS 767356 ER 767045 ต่อ 113	767 045		767 045
308	โรงพยาบาลบ่อเกลือ EMS 778023 ER 778066 ต่อ 108	778 066-7		778 066-7
309	โรงพยาบาลสองแคว EMS 777028 777084 ต่อ 108	777 085		777 085
310	โรงพยาบาลเฉลิมพระเกียรติ EMS 693548 ต่อ 106 ER 693549 ต่อ 106	795 568		795 568
311	โรงพยาบาลค่ายสุริยพงษ์ EMS 751869 ER 750848	773 035		774 735
312	สมาคมกู้ชีพ-กู้ภัยน่าน (ศูนย์เรนทร)	772 070		087 586 1669
313	สมาคมกู้ชีพกู้ภัย นครน่านรวมใจ อ.ภูเพียง			098 885 2877
314	มูลนิธิเพชรเกษมน่าน ต.ป่าคา อ.ท่าวังผา			082 084 1889
315	สมาคมกู้ชีพกู้ภัยสายฟ้าพิทักษ์ชีพน่าน อ.เวียงสา			065 538 1703
316	รถยก ประสิทธิ์ สองเมืองแก่น		08 4808 4888, 08 9429 6555	
317	ตำรวจภูธรจังหวัดน่าน	771 379, 710 034		771 379, 710 034
318	กองร้อย ตชด. 324	600 055	08 1952 6241	600 055
319	กองร้อย ตชด. 325	797 155	06 1059 6995	797 115
320	ตำรวจท่องเที่ยว 3 น่าน	710 216	09 5118 3888	710 216

บัญชีรายชื่อบุคลากรหน่วยงานราชการ รัฐวิสาหกิจ ภาคเอกชน

ลำดับที่	ตำแหน่ง/หน่วยงาน	หมายเลขโทรศัพท์ /โทรสาร		
		หมายเลขโทรศัพท์ (รหัสนำ 054)	หมายเลขโทรศัพท์เคลื่อนที่	โทรสาร (รหัสนำ 054)
321	ตำรวจตรวจคนเข้าเมือง	716 138 -9		716 135
322	พิสูจน์หลักฐานจังหวัดน่าน	716 097 -9		
323	ตำรวจภูธรเมืองน่าน	710 004 751 681		710 004
324	ตำรวจภูธรเรื่อง	701 118		
325	ตำรวจภูธรเวียงสา	781 392		781 392
326	ตำรวจภูธรน่านมวบ		08 1034 9009	
327	ตำรวจภูธรน่าน้อย	789 073 - 4		789 074
328	ตำรวจภูธรนาหมื่น	787 074, 787 474		787 074
329	ตำรวจภูธรท่าวังผา	799 134, 799 126		799 134
330	ตำรวจภูธรตาสวม	686 065, 686 067		
331	ตำรวจภูธรปัว	791 253		791 253
332	ตำรวจภูธรอวน	686 067		
333	ตำรวจภูธรเชียงกลาง	797 106, 797 118		797 106
334	ตำรวจภูธรทุ่งช้าง	795 101, 795 348		795101
335	ตำรวจภูธรงอบ	693 056		
336	ตำรวจภูธรแม่จริม	769 061, 769 064		769 061
337	ตำรวจภูธรบ้านหลวง	761 219, 761 091, 761 063		761 219
338	ตำรวจภูธรสันติสุข	767 064		767 064
339	ตำรวจภูธรบ่อเกลือ	778 166, 778 091		778 166
340	ตำรวจภูธรเฉลิมพระเกียรติ	693 535, 795 557		795 557
341	ตำรวจภูธรสองแคว	777 093		777 093
342	ตำรวจภูธรภูเพียง	601 122		771 506
343	สายการบินแอร์เอเชีย	772 635	09 5698 0936	
344	สายการบินนกแอร์		06 3303 3907	
345	สายการบินโลออนแอร์	Call center 02 529 9999		
346	สายการบินไทยสมายด์	Call center 02 117 8888		
347	สมบัติทัวร์เมืองน่าน	710 122 , 711 078		
348	สมบัติทัวร์ สาขาปัว	756 500		
349	สมบัติทัวร์	795 038		
350	นครชัยแอร์	774 499		
351	บ.ข.ส.	710 027		
352	บุษราคัม	752 212		
353	โกศัยขนส่ง	710 235		
354	น่านขนส่ง	710 375		
355	ไทยพัฒนกิจขนส่ง	710 737		
356	สถานีขนส่งน่าน	711 661		
357	เชิดชัยทัวร์	710 362		
358	แพร่ทัวร์	710 348, 751 331		

รายชื่อเจ้าหน้าที่ป.จ.น่าน		สังกัด	รหัสนำ 054	มือถือ
นายววิทย์	อินตะใจ	หัวหน้าสนง.ป.จ.น่าน	716 016	089 969 6741
น.ส.พัฒนา	ไวยิม	ผู้ช่วยหัวหน้า สนง.ป.จ.น่าน	716 016	081 921 8409
ฝ่ายบริหารทั่วไป				
นางสุวรรณา	ฉัตรทอง	หัวหน้าฝ่ายบริหารทั่วไป	716 016	063 081 1860
นางธิดาภรณ์	จันทนะ	ฝ่ายบริหารทั่วไป	716 016	089 556 0914
น.ส.อรจุฬา	กำตะ	ฝ่ายบริหารทั่วไป	716 016	081 024 8893
นางธีรนุช	เปรมปราย	ฝ่ายบริหารทั่วไป	716 016	081 773 1320
นางรัชนิภรณ์	นุ้ยวังทอง	ฝ่ายบริหารทั่วไป	716 016	093 323 4745
นายสัมฤทธิ์	ต๋อยดา	ฝ่ายบริหารทั่วไป	716 016	093 318 0667
นายอุตร	รุณอินตา	ฝ่ายบริหารทั่วไป	716 174	064 857 6522
ฝ่ายแผนและอำนวยการป้องกันและบรรเทาสาธารณภัย				
นายสุฤษฎ์พล	ศรีสุข	หัวหน้าฝ่าย ฯ	716174	089 998 0948
นายเกรียงไกร	วรรณโกฏิ	ฝ่ายแผนและอำนวยการ ฯ	716 174	094 710 9670
น.ส.พิชญ์จิรา	งามธูระ	ฝ่ายแผนและอำนวยการ ฯ	716 174	093 519 7966
นายวรปรัชญ์	แฮรี	ฝ่ายแผนและอำนวยการ ฯ	716 174	080 939 1963
ฝ่ายส่งเสริมการป้องกันและบรรเทาสาธารณภัย				
นายถนอม	เขียวษา	หัวหน้าฝ่าย ฯ	716174	063 104 0326
นายธงชัย	สายเกียรติวงศ์	ฝ่ายส่งเสริม ฯ	716 174	085 223 6855
นายทอมสันต์	ชัยศรี	ฝ่ายส่งเสริม ฯ	716 174	085 067 0189
ฝ่ายสงเคราะห์ ช่วยเหลือ และฟื้นฟู				
นางจุฑารัตน์	ชัยศรี	หัวหน้าฝ่าย ฯ	716 175	065 963 0538
นายพีระ	เนตรวีระ	ฝ่ายสงเคราะห์ ฯ	716 175	085 060 0206
น.ส.ศศิณชญา	สิริผดุงพล	ฝ่ายสงเคราะห์ ฯ	716 175	083 396 9394
ฝ่ายป้องกันอุบัติเหตุและความปลอดภัยทางถนน				
นางศรีทอง	ผาทอง	หัวหน้าฝ่าย ฯ	716 175	081 796 6415
น.ส.ศุภรัตน์	สิริปริดาพันธ์	ฝ่ายป้องกันอุบัติเหตุ ฯ	716 175	080 129 7774
สำนักงานป้องกันและบรรเทาสาธารณภัยจังหวัดน่าน สาขาเชียงใหม่				
นายจำรัส	อินแก้ว	รณ.หัวหน้าสนง.ป.จ.น่าน สาขาเชียงใหม่	797 026	098 258 3246 089 677 8951
นายกายชาติ	รัตนวงศ์ไชย	ป.จ.สาขาเชียงใหม่	797 026	081 784 3016
นายสมชาย	ใจปิง	ป.จ.สาขาเชียงใหม่	797 026	093 296 1359
สำนักงานป้องกันและบรรเทาสาธารณภัยจังหวัดน่าน สาขาเชียงใหม่				
นายเมฆินทร์	อินนะไชย	รณ.หัวหน้าสนง.ป.จ.น่าน สาขาน่าน	789 288	083 321 5125 098 258 3247
นายธนกร	อินอิน	ป.จ.สาขาน่าน	789 288	083 040 0540
นายรัชภูมิ	ไชยทะมาตร	ป.จ.สาขาน่าน	797 026	081 256 6103

ศูนย์ป้องกันและบรรเทาสาธารณภัยเขต 15 เชียงราย (พื้นที่รับผิดชอบ น่าน แพร่ พะเยา เชียงราย)			
ฝ่ายบริหารทั่วไป	ศูนย์ปภ.เขต 15 เชียงราย	053 602 757	F 053 602 758
ส่วนสนับสนุนทรัพยากรกู้ภัย	ศูนย์ปภ.เขต 15 เชียงราย	053 602 761	F 053 602 760
ส่วนยุทธศาสตร์และการจัดการ	ศูนย์ปภ.เขต 15 เชียงราย	053 160 658	F 053 602 754
ส่วนป้องกันและปฏิบัติการ	ศูนย์ปภ.เขต 15 เชียงราย	053 602 757	F 053 602 754
ส่วนฝึกอบรม	ศูนย์ปภ.เขต 15 เชียงราย	053 602 761	F 053 602 758
ที่พัก/โรงแรม	ที่อยู่	หมายเลขโทรศัพท์	
ป่าบัวภูคา	141 ม.4 ต.ศิลาแลง อ.ป่า	054 792 111	
น่านปัวรีสอร์ท	306 หมู่ 2 ตำบลปัว อำเภอป่า	791 738 , 062 751 2606	
โอโซนปาร์คน่าน (Ozone Park nan)	188 หมู่ 4 ถนนเลียบบคลองชลประทาน บ้านนาต ตำบลไชยวัฒนา อ.ป่า	084 485 9559	
ภูผิงหมอกโฮมสเตย์	ถนน ปัว-บ่อเกลือ ต.บ่อเกลือใต้ อ.บ่อเกลือ	087 091 4606	
อูนไอมาง ณ สะปัน	52 หมู่ 1 ต.ดงพญา อ.บ่อเกลือ	097 036 2450	
สปันชีวี	บ้านสะปัน ต.ดงพญา อ.บ่อเกลือ	091 959 5642	
บ่อเกลือวิว รีสอร์ท	ตำบล บ่อเกลือใต้ อำเภอ บ่อเกลือ	054 778 140	
แกรนด์แมนชั่น	71/1 ถ.มหาวิทยาลัย ต.ในเวียง อ.เมือง	054 750 514 -5	
ไร่จุฑามาศ รีสอร์ท	144 ม.3 ต.เปือ อ.เชียงกลาง	054 797 044	
ดิเอ็มเพรส	99 ถ.ยันตรกิจโกศล ม.4 ต.ตุ้ใต้ อ.เมือง	054 775 575	
เดอะวอเตอร์ไซด์รีสอร์ท	293 ม.10 ต.บ่อ อ.เมือง	054 701 001	
เทวราช	466 ถ.สุมนเทวราช ต.ในเวียง อ.เมือง	054 710 094 - 6 , 054 710 212	
พुकาน่านฟ้า	436 ถ.สุมนเทวราช ต.ในเวียง อ.เมือง	054 710 284 , 054 771 111	
เวียงแก้ว	379 ถนน-แม่จิม ม.2 ต.ฝายแก้ว อ.ภูเพียง	054 750 573	
เวียงสาพาราไดซ์	157 ม.1 ต.แม่สาคร อ.เวียงสา	054 781 124	
สุขเกษม	119-121 ถ.อนันตวรฤทธิเดช ต.ในเวียง	054 710 141	
ศศิदारารีสอร์ท	629 ม.4 ต.ไชยสถาน อ.เมือง	054 774 483 , 083 765 1998	
น่านฟ้าใสรีสอร์ท	217 ม.8 ถ.น่าน-สันติสุข ต.ฝายแก้ว อ.ภูเพียง	054 701 222	
น่านบุติค	อ.เมืองน่าน	054 775 532	
น่านบุติครีสอร์ท ภูเพียง	301หมู่ 8 ถ.น่าน-สันติสุข ต.ฝายแก้ว อ.ภูเพียง	054 059 691 , 093 139 0737	
น่านเกสเฮ้าท์	57/16 ถนนมหาทพรม ต.ในเวียง อ.เมืองน่าน	054 711 849	
ดวงดาวรีสอร์ท	ตำบล ไชยสถาน อำเภอเมืองน่าน	086 428 6185	
น่านตรึงใจ	101 ตำบล ผาสิ่งห์ อ.เมืองน่าน	054 600 807	
บ้านพระจันทร์	ตำบลตุ้ใต้ อำเภอเมืองน่าน น่าน	093 692 6266	
น่านฟ้าเพลส	237/8 ถ.สุมนเทวราช ต.ในเวียง อ.เมือง	054 710 222	
สวีสต์ลิ้านนา	5/9 ถนน อริยวงค์ ในเวียง, อำเภอเมืองน่าน	054 771 177	
ภูเสี้ยวขาว	168 ม.2 ถนน ทุ่งช้าง ต.บ่อ อ.เมืองน่าน	081 850 9744	
บ้านสวนลีลาวดี รีสอร์ท	95 หมู่ 1 ถนนน่าน-พะเยา อ.เมืองน่าน	054 716 219	
เอสพีเกสต์เฮ้าส์	233 สุมนเทวราช ตำบล ในเวียง อ.เมืองน่าน	054 774 897	
บ้านน่าน 085 717 6589	7 หน่อคำซอย1 ตำบล ในเมือง อ.เมืองน่าน	054 771 037-9	
เวียงภูมินทร์ 081 289 2932	3/1 ซอย 2 ถนนผากอง ต.ในเวียง อ.เมืองน่าน	054 711 154	
น่านธาราเพลส	72/1 ถ.ใจผาสู อ.เมืองน่าน	054 750 678	
บ้านสวนเฮือนน่าน	38/2 ต.ในเวียง อ.เมืองน่าน	054 711 864	
ร้อยเจ็ดทาวเวอร์	106/42 ถนนมหาวิทยาลัย ต.ในเวียง อ.เมืองน่าน	080 110 7107	

ร้านอาหาร	ที่อยู่/หมายเลขโทรศัพท์ (รหัสนำ 054)	หมายเลขโทรศัพท์ มือถือ
ร้านเลิศรส	054 772 916	
สุริยาการ์เด็นท์	054 710 687 ,054 772 980	
สวนสะเนียน	อ.ภูเพียง	082 033 8887
ร้านเวย์	054 773 125	
ร้านกิ้งโพธิ์ อ.ท่าวังผา	054 685 166	089 556 1084
สวนอีสาน	054 710 761	081 530 6835
ฮั่วเลิศรส	อ.ภูเพียง	089 999 9124
สะเต็กลุงหยิก	39 ถนน มหาวงศ์ ตำบล ผาสิ่ง อ.เมืองน่าน	097 987 6606
ห้องอาหารมรกต (เทวราช)	อ.เมืองน่าน	054 710 212
เรือนแก้ว	054 710 631	089 558 2508
วังปลาหน้าเขื่อน	054 741 990, 081 885 3159	089 635 7249
เฮือนเจ้านาง	อ.ภูเพียง	061 879 1626
บ่อน้ำ	054 710 860	
น่านวัลเลย์รีสอร์ท	054 773 019	
ครัวเฮือนหอม	054 751 122	081 961 7711
บ้านสวนทุ่งผึ้ง	อ.เมืองน่าน	086 363 8870
ร้านลาบเปิดอุดร	(หน้าสนามบินน่าน)	098 848 7234
ร้านข้าวแกงวันดา	100/3 ถ.ข้าหลวง (ริมน้ำน่าน) 054 772 149	089 838 5382
ร้านขนมหวานบ้านนิ่ม	อ.เมืองน่าน	085 036 6108
ขนมหวานบ้านยายภรณ์	อ.เมืองน่าน	098 283 3119
ร้านผินผิน	อ.เมืองน่าน	081 672 0071
สะพานเช่นกาดน่าน	อ.เมืองน่าน	095 492 5536
ร้านครัวเมนูปลา	อ.เมืองน่าน	081 603 8604
ร้านลาบเมืองเส้น	อ.เมืองน่าน	084 948 4894
ร้านป๋ม 3	อ.เมืองน่าน	089 700 4955
ร้านแหนมสุณี	อ.เมืองน่าน	089 637 6049
ร้านเฮือน่าน (อาหารเวียงคนาม)	อ.เมืองน่าน	084 895 7630
ร้านสุขไทย+กระแต	อ.เมืองน่าน	081 583 9853
ร้านรักคุณ	083 763 3305	086 928 1875
ร้านฮียฮู้ดเปิดอย่าง 083 571 8482	ถนนยันตรกิจโกศล ข้าง ร.ร.ศรีสวัสดิ์วิทยาการ	086 167 5041
สวนอาหารทิพย์วารี		081 025 8928
ครัวคุณณัฐ	2/2 ถนนเปรมประชากรราษฎร์ ในเวียง อ.เมือง น่าน	080 032 5219
ครัวฮังนก	327 หมู่ 1 ฝายแก้ว ภูเพียง 054 783 768	085 040 9343
เฮือนฮังนก 2	ทางเข้าซอยค้ายมยหน้าวัดท่าล้อ	085 040 9343
แอ็ดต้าแซบเวอร์	25/12 ถ ราษฎร์อำนาจ ต.โนนเวียง อ.เมืองน่าน	084 949 9958
แซบนิ้ว	(น.ค.ศ.ล่าง) อ.เมืองน่าน	064 669 3969
แซบนิ้ว	(กาดน้ำทอง) อ.เมืองน่าน	091 752 2851
ร้านระเปียงดิน	อ.ภูเพียง	083 685 2915

บ้านแพร อาหารพื้นเมือง	ต.คูใต้	095 426 4452
บ้านฮาฮีมน้ำ	ต.คูใต้	091 526 5552
ตำแรดแซ่บนัว เจ็ดดอกแต้ก สาขาน่าน ชุมชนบ้านดอนแก้วถ.ราษฎร์ประสงค์ ต.โนนเวียงอ.เมืองน่าน 099 386 9192		
การคมนาคมจังหวัดน่าน	หมายเลขโทรศัพท์ (รหัสนำ 054)	
สายการบินแอร์เอเชีย	772 635	095 698 0936
สมบัติทัวร์เมืองน่าน	710 122 , 711 078	
สมบัติทัวร์ สาขาปัว	756 500	
สมบัติทัวร์	795 038	
นครชัยแอร์	774 499	
บ.ช.ส.	710 027	
บุษราคัม	752 212	
โกศชัยขนส่ง	710 235	
การคมนาคมจังหวัดน่าน	หมายเลขโทรศัพท์ (รหัสนำ 054)	การคมนาคมจังหวัดน่าน
น่านขนส่ง	710 375	
ไทยพัฒนกิจขนส่ง	710 737	
สถานีขนส่งน่าน	711 661	
เชิดชัยทัวร์	710 362	
แพรทัวร์	710 348 , 751 331	

ภาคผนวก ฉ

คำสั่งที่เกี่ยวข้อง



คำสั่งจังหวัดน่าน
ที่ ๕๒๒๒ /๒๕๖๒

เรื่อง การจัดตั้งกองอำนวยการป้องกันและบรรเทาสาธารณภัยจังหวัดน่าน

ตามที่จังหวัดน่านได้มีคำสั่งจังหวัดน่านที่ ๖๙๕๗/๒๕๕๘ ลงวันที่ ๓ มิถุนายน ๒๕๕๘ แต่งตั้งการจัดตั้งกองอำนวยการป้องกันและบรรเทาสาธารณภัยจังหวัดน่าน ไปแล้ว

อาศัยอำนาจตามพระราชบัญญัติป้องกันและบรรเทาสาธารณภัย พ.ศ. ๒๕๕๐ มาตรา ๑๕ ให้ผู้ว่าราชการจังหวัดเป็นผู้อำนวยการจังหวัด รับผิดชอบในการป้องกันและบรรเทาสาธารณภัยในเขตจังหวัด และอาศัยอำนาจตามแผนการป้องกันและบรรเทาสาธารณภัยแห่งชาติ พ.ศ. ๒๕๕๘ บทที่ ๓ หลักการจัดการความเสี่ยงจากสาธารณภัย ๓.๒ กลไกการจัดการความเสี่ยงจากสาธารณภัย ๓.๒.๒ ระดับปฏิบัติ (๓) ที่กำหนดให้มีการจัดตั้งกองอำนวยการป้องกันและบรรเทาสาธารณภัยจังหวัด (กอปภ.จ.) ยกเลิกคำสั่งจังหวัดน่านที่ ๖๙๕๗/๒๕๕๘ ลงวันที่ ๓ มิถุนายน ๒๕๕๘ และจัดตั้งกองอำนวยการป้องกันและบรรเทาสาธารณภัยจังหวัด โดยมีองค์ประกอบและอำนาจหน้าที่ ดังนี้

- | | |
|--|----------------|
| ๑. ผู้ว่าราชการจังหวัดน่าน | ผู้อำนวยการ |
| ๒. รองผู้ว่าราชการจังหวัด ที่ได้รับมอบหมาย | รองผู้อำนวยการ |
| ๓. นายกองค้การบริหารส่วนจังหวัดน่าน | รองผู้อำนวยการ |
| ๔. ผู้บัญชาการมณฑลทหารบกที่ ๓๘ | กรรมการ |
| ๕. ผู้บังคับการตำรวจภูธรจังหวัดน่าน | กรรมการ |
| ๖. ปลัดจังหวัดน่าน | กรรมการ |
| ๗. นายแพทย์สาธารณสุขจังหวัดน่าน | กรรมการ |
| ๘. ผู้อำนวยการโรงพยาบาลน่าน | กรรมการ |
| ๙. รองอธิการบดีมหาวิทยาลัยเทคโนโลยีราชมงคลล้านนา น่าน | กรรมการ |
| ๑๐. หัวหน้าสำนักงานจังหวัดน่าน | กรรมการ |
| ๑๑. พัฒนาสังคมและความมั่นคงของมนุษย์จังหวัดน่าน | กรรมการ |
| ๑๒. ผู้อำนวยการสำนักงานทรัพยากรธรรมชาติและสิ่งแวดล้อมจังหวัดน่าน | กรรมการ |
| ๑๓. ศึกษาธิการจังหวัดน่าน | กรรมการ |
| ๑๔. คลังจังหวัดน่าน | กรรมการ |
| ๑๕. เกษตรและสหกรณ์จังหวัดน่าน | กรรมการ |
| ๑๖. เกษตรจังหวัดน่าน | กรรมการ |
| ๑๗. ประมงจังหวัดน่าน | กรรมการ |
| ๑๘. ปศุสัตว์จังหวัดน่าน | กรรมการ |
| ๑๙. ท้องถิ่นจังหวัดน่าน | กรรมการ |
| ๒๐. ประชาสัมพันธ์จังหวัดน่าน | กรรมการ |
| ๒๑. ขนส่งจังหวัดน่าน | กรรมการ |

/๒๒. โยธาธิการ...

๒๒. โยธาธิการและผังเมืองจังหวัดน่าน	กรรมการ
๒๓. พาณิชยจังหวัดน่าน	กรรมการ
๒๔. ผู้อำนวยการแขวงทางหลวงชนบทน่าน	กรรมการ
๒๕. ผู้อำนวยการแขวงทางหลวงน่าน ที่ ๑	กรรมการ
๒๖. ผู้อำนวยการแขวงทางหลวงน่าน ที่ ๒	กรรมการ
๒๗. ผู้อำนวยการโครงการชลประทานน่าน	กรรมการ
๒๘. ผู้อำนวยการสถานีวิทยุกระจายเสียงแห่งประเทศไทยจังหวัดน่าน	กรรมการ
๒๙. ผู้บังคับการหน่วยพัฒนาการเคลื่อนที่ ๓๑	กรรมการ
๓๐. ผู้อำนวยการสถานีอุตุนิยมวิทยาน่าน	กรรมการ
๓๑. พลังงานจังหวัดน่าน	กรรมการ
๓๒. สวัสดิการคุ้มครองแรงงานจังหวัดน่าน	กรรมการ
๓๓. แรงงานจังหวัดน่าน	กรรมการ
๓๔. ประกันสังคมจังหวัดน่าน	กรรมการ
๓๕. อุตสาหกรรมจังหวัดน่าน	กรรมการ
๓๖. สถิติจังหวัดน่าน	กรรมการ
๓๗. นายอำเภอทุกอำเภอ	กรรมการ
๓๘. นายกเทศมนตรีเมืองน่าน	กรรมการ
๓๙. นายกเหล่ากาชาดจังหวัดน่าน	กรรมการ
๔๐. ผู้แทนสถาบันพัฒนาองค์กรชุมชน (มหาชน) ภาคเหนือ	กรรมการ
๔๑. ผู้จัดการการไฟฟ้าส่วนภูมิภาคจังหวัดน่าน	กรรมการ
๔๒. ผู้จัดการศูนย์บริการลูกค้าสาขาน่าน บมจ.ทศท.จำกัด (มหาชน)	กรรมการ
๔๓. ผู้จัดการการประปาส่วนภูมิภาค สาขาน่าน	กรรมการ
๔๔. หัวหน้าสำนักงานป้องกันและบรรเทาสาธารณภัยจังหวัดน่าน	กรรมการและเลขานุการ
๔๕. หัวหน้าสำนักงานป้องกันและบรรเทาสาธารณภัยจังหวัดน่าน สาขาเชียงใหม่	กรรมการและผู้ช่วยเลขานุการ
๔๖. หัวหน้าสำนักงานป้องกันและบรรเทาสาธารณภัยจังหวัดน่าน สาขาน่านน้อย	กรรมการและผู้ช่วยเลขานุการ

อำนาจหน้าที่

๑. อำนาจการ ควบคุม สนับสนุน และประสานการปฏิบัติการป้องกันและบรรเทาสาธารณภัย
ในพื้นที่รับผิดชอบ

๒. จัดทำแผนปฏิบัติการตามความเสี่ยงภัยด้านต่างๆ ให้สอดคล้องกับแผนการป้องกันและบรรเทา
สาธารณภัยจังหวัด

๓. กำหนดแนวทาง/การดำเนินการเพื่อลดความเสี่ยงจากสาธารณภัย การเตรียมพร้อมรับมือ
กับสาธารณภัยของกองอำนาจการป้องกันและบรรเทาสาธารณภัยจังหวัด กองอำนาจการป้องกันและบรรเทา
สาธารณภัยอำเภอ และกองอำนาจการป้องกันและบรรเทาสาธารณภัยขององค์กรปกครองส่วนท้องถิ่นแห่งพื้นที่

/๔.เผียรระวัง...

๔. เผื่อระวัง ติดตาม ประเมินและวิเคราะห์สถานการณ์สาธารณสุข เมื่อเกิดหรือคาดว่าจะเกิดสาธารณสุขขึ้นในการจัดการสาธารณสุขระดับ ๒ ให้เสนอผู้อำนวยการจังหวัดจัดตั้งศูนย์บัญชาการเหตุการณ์จังหวัดขึ้น เพื่อเผชิญเหตุสาธารณสุขในพื้นที่

๕. รวบรวมและจัดทำคลังข้อมูลทรัพยากร ในการป้องกันและบรรเทาสาธารณสุขในพื้นที่จังหวัด

๖. ประสานความร่วมมือกับหน่วยงานต่าง ๆ ภาคเอกชน และจังหวัดข้างเคียง โดยให้และรับการสนับสนุนทรัพยากร เพื่อช่วยเหลือในการป้องกันและบรรเทาสาธารณสุข

๗. ประสานหน้าที่อื่นใดตามที่ผู้มีอำนาจตามกฎหมายมอบหมาย

ทั้งนี้ ตั้งแต่บัดนี้เป็นต้นไป

สั่ง ณ วันที่ ๒๕ เดือน มิถุนายน พ.ศ. ๒๕๖๒



(นายวรกิตติ ศรีทิพากร)

ผู้ว่าราชการจังหวัดน่าน

ผู้อำนวยการจังหวัด



คำสั่งกองอำนวยการป้องกันและบรรเทาสาธารณภัยจังหวัดน่าน

ที่ ๑๒๓๐๗ / ๒๕๖๖

เรื่อง การจัดตั้งศูนย์บัญชาการเหตุการณ์ และแต่งตั้งคณะกรรมการศูนย์บัญชาการเหตุการณ์ป้องกัน และแก้ไขปัญหาคอขวดภัย วาตภัย น้ำป่าไหลหลาก และดินโคลนถล่ม จังหวัดน่าน พ.ศ. ๒๕๖๖

อาศัยอำนาจตามแผนการป้องกันและบรรเทาสาธารณภัยแห่งชาติ พ.ศ. ๒๕๖๔ - ๒๕๗๐ และแผนการป้องกันและบรรเทาสาธารณภัยจังหวัดน่าน พ.ศ. ๒๕๖๔ - ๒๕๗๐ กองอำนวยการป้องกันและบรรเทาสาธารณภัยจังหวัดน่าน จึงได้จัดตั้งศูนย์บัญชาการเหตุการณ์จังหวัดน่าน ขึ้น ณ สำนักงานป้องกันและบรรเทาสาธารณภัยจังหวัดน่าน เลขที่ ๕๕๕ หมู่ ๑๑ ตำบลไชยสถาน อำเภอเมืองน่าน จังหวัดน่าน โดยมีผู้อำนวยการจังหวัด เป็นผู้สั่งการ ควบคุม และบัญชาการ เพื่อทำหน้าที่รับผิดชอบในการบริหารจัดการสาธารณภัยในพื้นที่จังหวัด เป็นศูนย์กลางในการระดมสรรพกำลัง และทรัพยากรในการจัดการสาธารณภัยจากส่วนราชการและหน่วยงานที่เกี่ยวข้อง เพื่อสนับสนุนให้แก่กองอำนวยการป้องกันและบรรเทาสาธารณภัยในระดับพื้นที่ รวมทั้งอำนาจการและประสานการเผชิญเหตุระหว่างหน่วยงานต่าง ๆ ทั้งฝ่ายพลเรือนและฝ่ายทหาร ตลอดจนองค์กรปกครองส่วนท้องถิ่น และองค์กรสาธารณกุศลในพื้นที่ที่รับผิดชอบได้อย่างมีประสิทธิภาพและมีประสิทธิภาพ โดยมีองค์ประกอบ และหน้าที่ ดังนี้

๑. ผู้บัญชาการ/ผู้อำนวยการจังหวัด

ผู้ว่าราชการจังหวัดน่าน

มีหน้าที่ สั่งการ ควบคุมและบัญชาการในการจัดการภัยจากอุทกภัย วาตภัย น้ำป่าไหลหลาก และดินโคลนถล่มในพื้นที่จังหวัดน่าน จนกว่าสถานการณ์จะเข้าสู่ภาวะปกติ พร้อมทั้งเป็นศูนย์กลางในการระดมสรรพกำลังและทรัพยากรในการจัดการภัยจากอุทกภัย วาตภัย น้ำป่าไหลหลาก และดินโคลนถล่ม จากส่วนราชการและหน่วยงานที่เกี่ยวข้อง เพื่อสนับสนุนให้แก่กองอำนวยการป้องกันและบรรเทาสาธารณภัยในพื้นที่ที่เกิดภัย รวมทั้งอำนาจการและประสานการเผชิญเหตุระหว่างหน่วยงานต่างๆ ทั้งฝ่ายพลเรือนและฝ่ายทหาร ตลอดจนองค์กรปกครองส่วนท้องถิ่นและองค์กรสาธารณกุศลในพื้นที่จังหวัดน่านได้อย่างมีประสิทธิภาพและเต็มประสิทธิภาพ

๒. คณะที่ปรึกษา/ผู้เชี่ยวชาญ ประกอบด้วย

- ๑) อธิบดีกรมพัฒนาพลังงานทดแทนและอนุรักษ์พลังงาน
- ๒) ผู้อำนวยการสำนักงานทรัพยากรน้ำแห่งชาติ ภาค ๑
- ๓) ผู้อำนวยการสำนักงานทรัพยากรธรณี เขต ๑
- ๔) ผู้อำนวยการสำนักงานเจ้าท่าภูมิภาคสาขาแพร่
- ๕) ผู้อำนวยการศูนย์ป้องกันและบรรเทาสาธารณภัย เขต ๑๕ เชียงราย

มีหน้าที่ ให้ข้อเสนอแนะ คำแนะนำ ข้อมูลทางวิชาการ การสังเคราะห์แนวโน้มสถานการณ์ และเทคนิคการปฏิบัติที่เกี่ยวข้องกับเหตุการณ์อุทกภัย วาตภัย น้ำป่าไหลหลาก และดินโคลนถล่มที่เกิดขึ้น โดยให้คำนี้ถึงความปลอดภัยในการปฏิบัติงานเป็นสำคัญ พร้อมทั้งปฏิบัติหน้าที่อื่นใดตามที่ผู้บัญชาการเหตุการณ์จังหวัด/ผู้อำนวยการจังหวัดเห็นสมควร

/ ๓. ศูนย์ประสานการปฏิบัติ...

๓. ศูนย์ประสานการปฏิบัติ ประกอบด้วย

- | | |
|---|----------------------------|
| ๑) ปลัดจังหวัดน่าน | ประธานกรรมการ |
| ๒) หัวหน้าสำนักงานจังหวัดน่าน | กรรมการ |
| ๓) ท้องถิ่นจังหวัดน่าน | กรรมการ |
| ๔) ป้องกันจังหวัดน่าน | กรรมการ |
| ๕) หัวหน้าสำนักงานป้องกันและบรรเทาสาธารณภัยจังหวัดน่าน | กรรมการและเลขานุการ |
| ๖) ผู้ช่วยหัวหน้าสำนักงานป้องกันและบรรเทาสาธารณภัยจังหวัดน่าน | กรรมการและผู้ช่วยเลขานุการ |
| ๗) หัวหน้าสำนักงานป้องกันและบรรเทาสาธารณภัยจังหวัดน่าน
สาขาเชียงใหม่ และสาขาน่าน | กรรมการและผู้ช่วยเลขานุการ |

มีหน้าที่ ดังนี้

๑. ประสานงานกับหน่วยงานภาครัฐ เอกชน ประชาสังคม องค์กร มูลนิธิ และหน่วยอื่นๆ ที่เกี่ยวข้อง ทั้งในเขตจังหวัดและนอกเขตจังหวัด เพื่อช่วยเหลือในการป้องกันและแก้ไขปัญหาอุทกภัย วาตภัย น้ำป่าไหลหลาก และดินโคลนถล่ม
๒. ประสานงานด้านธุรการ กำลังพลและกฎหมายที่เกี่ยวข้องในการป้องกันและแก้ไขปัญหาอุทกภัย วาตภัย น้ำป่าไหลหลาก และดินโคลนถล่มจังหวัดน่าน
๓. รายงานผลการปฏิบัติงานให้ผู้บัญชาการเหตุการณ์จังหวัดน่านทราบทุกระยะ
๔. ปฏิบัติงานอื่นใดตามที่ผู้บัญชาการเหตุการณ์จังหวัดน่านมอบหมาย

๔. ศูนย์ข้อมูลประชาสัมพันธ์ร่วม ประกอบด้วย

- | | |
|---|---------------------|
| ๑) ประชาสัมพันธ์จังหวัดน่าน | ประธานกรรมการ |
| ๒) ผู้อำนวยการสถานีวิทยุกระจายเสียงแห่งประเทศไทยจังหวัดน่าน | รองประธานกรรมการ |
| ๓) ผู้อำนวยการสถานีวิทยุ อสมท. น่าน | กรรมการ |
| ๔) ประธานชมรมสื่อมวลชนจังหวัดน่าน | กรรมการ |
| ๕) สื่อมวลชนทุกแขนงในจังหวัดน่าน | กรรมการ |
| ๖) หัวหน้าสถานีวิทยุชุมชนทุกแห่งในจังหวัดน่าน | กรรมการ |
| ๗) ผู้ช่วยประชาสัมพันธ์จังหวัดน่าน | กรรมการและเลขานุการ |

มีหน้าที่ ดังนี้

๑. ประสานข้อมูลเหตุการณ์กับส่วนต่างๆ และร่วมมือกับสื่อมวลชนทุกประเภท เพื่อสนับสนุนการควบคุมสถานการณ์อุทกภัย วาตภัย น้ำป่าไหลหลาก และดินโคลนถล่ม พร้อมทั้งตรวจสอบข้อมูลข่าวสาร ชี้แจงข้อเท็จจริงให้สาธารณชนทราบ
๒. ประชาสัมพันธ์ข่าวสาร ข้อเท็จจริงการเกิดสถานการณ์อุทกภัย วาตภัย น้ำป่าไหลหลาก และดินโคลนถล่ม ที่เกิดขึ้นและการให้ความช่วยเหลือ ให้ประชาชนได้รับทราบอย่างถูกต้อง ทันเหตุการณ์และต่อเนื่อง รวมถึงปฏิบัติการจิตวิยามวลชน
๓. รวบรวมและจัดทำข้อมูลทรัพยากรในการป้องกันและบรรเทาสาธารณภัยในพื้นที่จังหวัดน่าน
๔. ติดตามและสนับสนุนข้อมูลสถานการณ์น้ำ การพยากรณ์อากาศ และสถานการณ์อุทกภัย วาตภัย น้ำป่าไหลหลาก และดินโคลนถล่ม อย่างต่อเนื่องจนกว่าเหตุการณ์กลับสู่ภาวะปกติ

๕. ฝ่ายระวาง ติดตาม ประเมินสถานการณ์ตลอด ๒๔ ชั่วโมง และแจ้งเตือนภัย
๖. วิเคราะห์สถานการณ์ และรายงานผลการดำเนินงานให้ผู้บัญชาการเหตุการณ์จังหวัดน่านทราบ
ทุกระยะจนกว่าสถานการณ์จะยุติ
๗. ประชาสัมพันธ์เชิญชวนการบริจาคเครื่องอุปโภคบริโภคให้แก่ผู้ปฏิบัติหน้าที่ และผู้ประสบภัย
๘. ปฏิบัติงานอื่นใดตามที่ผู้บัญชาการเหตุการณ์จังหวัดน่านมอบหมาย

๕. ส่วนอำนวยการ ประกอบด้วย

- | | |
|---|----------------------------|
| ๑) รองผู้ว่าราชการจังหวัด (กลุ่มภารกิจด้านเศรษฐกิจฯ) | ประธานกรรมการ |
| ๒) รองผู้อำนวยการรักษาความมั่นคงภายในจังหวัดน่าน (ฝ่ายทหาร) | รองประธานกรรมการ |
| ๓) โยธาธิการและผังเมืองจังหวัดน่าน | กรรมการ |
| ๔) ผู้อำนวยการสำนักงานทรัพยากรธรรมชาติและสิ่งแวดล้อมจังหวัดน่าน | กรรมการ |
| ๕) เกษตรและสหกรณ์จังหวัดน่าน | กรรมการ |
| ๖) ท้องถิ่นจังหวัดน่าน | กรรมการ |
| ๗) ผู้อำนวยการโครงการชลประทานน่าน | กรรมการ |
| ๘) ผู้อำนวยการสถานีอุตุนิยมวิทยาน่าน | กรรมการ |
| ๙) หัวหน้าโครงการไฟฟ้าพลังน้ำลุ่มน้ำน่านตอนบน จังหวัดน่าน | กรรมการ |
| ๑๐) หัวหน้าสำนักงานป้องกันและบรรเทาสาธารณภัยจังหวัดน่าน | กรรมการและเลขานุการ |
| ๑๑) ผู้ช่วยหัวหน้าสำนักงานป้องกันและบรรเทาสาธารณภัยจังหวัดน่าน | กรรมการและผู้ช่วยเลขานุการ |
| ๑๒) หัวหน้าฝ่ายยุทธศาสตร์และการจัดการ
สำนักงานป้องกันและบรรเทาสาธารณภัยจังหวัดน่าน | กรรมการและผู้ช่วยเลขานุการ |
| ๑๓) หัวหน้าสำนักงานป้องกันและบรรเทาสาธารณภัยจังหวัดน่าน
สาขาเชียงใหม่ และสาขาน่าน | กรรมการและผู้ช่วยเลขานุการ |

มีหน้าที่ ดังนี้

๑. อำนวยการ ควบคุม สนับสนุน และประสานการปฏิบัติการป้องกันและแก้ไขปัญหายุทกภัย
วาตภัย น้ำป่าไหลหลาก และดินโคลนถล่มในพื้นที่จังหวัดน่าน
๒. กำหนดแนวทาง/การดำเนินการเพื่อป้องกันและลดความเสี่ยง การจัดการในภาวะฉุกเฉินและ
ฟื้นฟูของกองอำนวยการป้องกันและบรรเทาสาธารณภัยจังหวัด กองอำนวยการป้องกันและบรรเทาสาธารณภัย
อำเภอ และกองอำนวยการป้องกันและบรรเทาสาธารณภัยองค์กรปกครองส่วนท้องถิ่นแห่งพื้นที่ที่ประสบภัยจาก
อุทกภัย วาตภัย น้ำป่าไหลหลาก และดินโคลนถล่ม
๓. ประสานความร่วมมือกับหน่วยงานต่าง ๆ ภาคเอกชน และจังหวัดข้างเคียง โดยให้และรับการ
สนับสนุนทรัพยากร เพื่อช่วยเหลือในการป้องกันและแก้ไขปัญหายจากอุทกภัย วาตภัย น้ำป่าไหลหลาก และ
ดินโคลนถล่มในพื้นที่จังหวัดน่าน
๔. ประสานหน้าที่อื่นใดตามที่ผู้บัญชาการเหตุการณ์จังหวัดน่านมอบหมาย

๖. ส่วนปฏิบัติการ ประกอบด้วย

- | | |
|--|----------------------------|
| ๑) รองผู้ว่าราชการจังหวัดน่าน (กลุ่มภารกิจด้านความมั่นคงฯ) | ประธานกรรมการ |
| ๒) ผู้บัญชาการมณฑลทหารบกที่ ๓๘ | กรรมการ |
| ๓) ผู้บังคับการตำรวจภูธรจังหวัดน่าน | กรรมการ |
| ๔) ผู้อำนวยการสำนักบริหารพื้นที่อนุรักษ์ที่ ๑๓ (แพร่) | กรรมการ |
| ๕) ผู้อำนวยการสำนักจัดการทรัพยากรป่าไม้ที่ ๓ สาขาแพร่ | กรรมการ |
| ๖) นายแพทย์สาธารณสุขจังหวัดน่าน | กรรมการ |
| ๗) พัฒนาสังคมและความมั่นคงของมนุษย์จังหวัดน่าน | กรรมการ |
| ๘) อุตสาหกรรมจังหวัดน่าน | กรรมการ |
| ๙) ขนส่งจังหวัดน่าน | กรรมการ |
| ๑๐) ผู้อำนวยการแขวงทางหลวงน่าน ที่ ๑ | กรรมการ |
| ๑๑) ผู้อำนวยการแขวงทางหลวงน่าน ที่ ๒ | กรรมการ |
| ๑๒) ผู้อำนวยการแขวงทางหลวงชนบทน่าน | กรรมการ |
| ๑๓) ผู้อำนวยการโครงการชลประทานน่าน | กรรมการ |
| ๑๔) ผู้บังคับการหน่วยพัฒนาการเคลื่อนที่ ๓๑ | กรรมการ |
| ๑๕) ผู้บังคับการกรมทหารพรานที่ ๓๒ | กรรมการ |
| ๑๖) ผู้บังคับกองพันทหารม้าที่ ๑๐ กรมทหารม้าที่ ๒ | กรรมการ |
| ๑๗) ผู้บังคับกองพันทหารม้าที่ ๑๕ กรมทหารม้าที่ ๒ | กรรมการ |
| ๑๘) ผู้บังคับการกองร้อยตำรวจตระเวนชายแดนที่ ๓๒๔ | กรรมการ |
| ๑๙) ผู้บังคับการกองร้อยตำรวจตระเวนชายแดนที่ ๓๒๕ | กรรมการ |
| ๒๐) ป้องกันจังหวัดน่าน | กรรมการ |
| ๒๑) หัวหน้าฝ่ายป้องกันฯ องค์การบริหารส่วนจังหวัดน่าน | กรรมการ |
| ๒๒) หัวหน้างานป้องกันและบรรเทาสาธารณภัย เทศบาลเมืองน่าน | กรรมการ |
| ๒๓) หัวหน้าสำนักงานป้องกันและบรรเทาสาธารณภัยจังหวัดน่าน | กรรมการและเลขานุการ |
| ๒๔) หัวหน้าสำนักงานป้องกันและบรรเทาสาธารณภัยจังหวัดน่าน
สาขาเชียงใหม่ และสาขาน่าน | กรรมการและผู้ช่วยเลขานุการ |
| ๒๕) หัวหน้าฝ่ายป้องกันและปฏิบัติการ
สำนักงานป้องกันและบรรเทาสาธารณภัยจังหวัดน่าน | กรรมการและผู้ช่วยเลขานุการ |

มีหน้าที่ ดังนี้

๑. ระดมสรรพกำลัง เจ้าหน้าที่ เจ้าพนักงาน และอาสาสมัคร จากหน่วยงานต่าง ๆ เข่าระงับเหตุ
ทันทีที่เกิดสาธารณภัย โดยให้คำนึงถึงความปลอดภัยในชีวิตของเจ้าหน้าที่และประชาชนเป็นสำคัญ
๒. ปิดกั้นมิให้ผู้ที่ไม่มีส่วนเกี่ยวข้องเข้าไปในพื้นที่ที่เกิดสาธารณภัย พร้อมทั้งจัดระบบรักษาความ
สงบเรียบร้อย จัดระเบียบจราจรบริเวณพื้นที่ประสบภัย พื้นที่ใกล้เคียง และพื้นที่รองรับการอพยพ
๓. จัดตั้งหน่วยปฏิบัติการค้นหา กู้ชีพกู้ภัย ประกอบด้วย ชุดเคลื่อนที่เร็ว ชุดสนับสนุนเพื่อดำเนินการ
ค้นหา กู้ชีพกู้ภัย และระดมสรรพกำลังเข้าช่วยเหลือผู้ประสบภัย
๔. บริการ จัดการผู้ประสบภัยที่ถึงแก่ชีวิตให้เป็นที่ไปด้วยความถูกต้องและเรียบร้อย สำหรับการตรวจ
พิสูจน์เอกลักษณ์บุคคลให้เป็นไปตามกฎหมายและอำนาจหน้าที่ของหน่วยงานที่เกี่ยวข้อง

๕. จัดส่งกำลังบำรุง เพื่อช่วยเหลือการปฏิบัติงานป้องกันและแก้ไขปัญหาอุทกภัย วาตภัย น้ำป่าไหลหลาก และดินโคลนถล่ม

๖. ติดตาม สนับสนุน การดำเนินงานศูนย์บัญชาการเหตุการณ์อำเภอ ศูนย์ปฏิบัติการฉุกเฉินองค์กรปกครองส่วนท้องถิ่น และหน่วยปฏิบัติที่เกี่ยวข้องในพื้นที่จังหวัดน่าน

๗. เผื่อระวัง ติดตาม ประเมินสถานการณ์ตลอด ๒๔ ชั่วโมง

๘. รายงานผลการดำเนินงานให้ผู้บัญชาการเหตุการณ์จังหวัดน่านทราบทุกระยะจนกว่าสถานการณ์จะยุติ

๙. ปฏิบัติงานอื่นใดตามที่ผู้บัญชาการเหตุการณ์จังหวัดน่านมอบหมาย

๗. ส่วนสนับสนุน ประกอบด้วย

๑) รองผู้ว่าราชการจังหวัดน่าน (กลุ่มภารกิจด้านสังคมฯ)	ประธานกรรมการ
๒) รองผู้อำนวยการรักษาความมั่นคงภายในจังหวัดน่าน (ฝ่ายทหาร)	กรรมการ
๓) นายกเหล่ากาชาดจังหวัดน่าน	กรรมการ
๔) คลังจังหวัดน่าน	กรรมการ
๕) เกษตรจังหวัดน่าน	กรรมการ
๖) เกษตรและสหกรณ์จังหวัดน่าน	กรรมการ
๗) ประมงจังหวัดน่าน	กรรมการ
๘) ปศุสัตว์จังหวัดน่าน	กรรมการ
๙) พลังงานจังหวัดน่าน	กรรมการ
๑๐) พาณิชยจังหวัดน่าน	กรรมการ
๑๑) วัฒนธรรมจังหวัดน่าน	กรรมการ
๑๒) แรงงานจังหวัดน่าน	กรรมการ
๑๓) สวัสดิการและคุ้มครองแรงงานจังหวัดน่าน	กรรมการ
๑๔) ประกันสังคมจังหวัดน่าน	กรรมการ
๑๕) ปฎิรูปที่ดินจังหวัดน่าน	กรรมการ
๑๖) ผู้อำนวยการสำนักงานพระพุทธศาสนาจังหวัดน่าน	กรรมการ
๑๗) นายกเทศมนตรีเมืองน่าน	กรรมการ
๑๘) ผู้จัดการการประปาส่วนภูมิภาค สาขาน่าน	กรรมการ
๑๙) ผู้จัดการการไฟฟ้าส่วนภูมิภาค สาขาน่าน	กรรมการ
๒๐) โทรมคมนาคมจังหวัดน่าน	กรรมการ
๒๑) เสมียนตราจังหวัดน่าน	กรรมการ
๒๒) ประธานสภาอุตสาหกรรมจังหวัดน่าน	กรรมการ
๒๓) ประธานหอการค้าจังหวัดน่าน	กรรมการ
๒๔) ประธานสภาอุตสาหกรรมท่องเที่ยวจังหวัดน่าน	กรรมการ
๒๕) ประธานชมรมธนาคารน่าน	กรรมการ
๒๖) พัฒนาการจังหวัดน่าน	กรรมการ
๒๗) รองผู้บังคับการตำรวจภูธรจังหวัดน่าน ฝ่ายกิจการพิเศษ	กรรมการ
๒๘) พัฒนาสังคมและความมั่นคงของมนุษย์จังหวัดน่าน	กรรมการและเลขานุการ

- ๒๙) หัวหน้ากลุ่มงานพัฒนาสังคมและสวัสดิการ กรรมการและผู้ช่วยเลขานุการ
สำนักงานพัฒนาสังคมและความมั่นคงของมนุษย์จังหวัดน่าน
- ๓๐) หัวหน้าฝ่ายสงเคราะห์ผู้ประสบภัย กรรมการและผู้ช่วยเลขานุการ
สำนักงานป้องกันและบรรเทาสาธารณภัยจังหวัดน่าน

มีหน้าที่ ดังนี้

๑. ตอบสนองการร้องขอรับการสนับสนุนในทุกๆ ด้านที่จำเป็น เพื่อให้การจัดการในภาวะฉุกเฉินดำเนินไปอย่างมีประสิทธิภาพและประสิทธิผล ได้แก่ ด้านการสื่อสารโทรคมนาคม เทคโนโลยีสารสนเทศการพลังงาน การเกษตร ทรัพยากรธรรมชาติและสิ่งแวดล้อม และวัฒนธรรม การสาธารณสุข โภก การโยธาธิการ และซ่อมบำรุง การฟื้นฟูเศรษฐกิจ สังคมและชุมชน
๒. จัดสรร และจัดหางบประมาณในการให้ความช่วยเหลือและสงเคราะห์ผู้ประสบภัย อุทกภัย วาตภัย น้ำป่าไหลหลาก และดินโคลนถล่มโดยให้เป็นไปตามระเบียบและหลักเกณฑ์ที่กฎหมายกำหนด
๓. รับบริจาคเงินและสิ่งของ พร้อมจัดทำบัญชีรับ - จ่าย เงินและสิ่งของบริจาคให้ถูกต้อง
๔. จัดลำดับความสำคัญของผู้อพยพ โดยแบ่งกลุ่มผู้อพยพที่ต้องได้รับการดูแลเป็นพิเศษ (กลุ่มเปราะบาง) เช่น กลุ่มผู้ป่วยทุพพลภาพ คนพิการ คนชรา เด็ก สตรี ควรได้รับการพิจารณาให้อพยพไปก่อน เป็นต้น กรณีเด็ก บิดาและมารดาควรอพยพไปด้วยกันทั้งครอบครัว และควรอพยพเป็นกลุ่ม
๕. จัดให้มีสถานที่ปลอดภัยและที่พักพิงชั่วคราวแก่ผู้อพยพและเจ้าหน้าที่ โดยจัดระเบียบพื้นที่ อพยพให้เหมาะสมเป็นส่วน
๖. ให้มีการจัดทำทะเบียนเพื่อตรวจสอบจำนวนผู้อพยพและผู้ที่ยังติดค้างในพื้นที่
๗. ให้การสนับสนุนบุคลากร ยานพาหนะ พนักงานประจำยานพาหนะ ตลอดจนน้ำมันเชื้อเพลิง และหล่อลื่น เพื่อใช้ในการช่วยเหลือ การขนย้าย และบรรเทาทุกข์ผู้ประสบภัย
๘. รายงานผลการดำเนินงานให้ผู้บัญชาการเหตุการณ์จังหวัดน่านทราบทุกระยะ
๙. ปฏิบัติงานอื่นใดตามที่ผู้บัญชาการเหตุการณ์จังหวัดน่านมอบหมาย

ทั้งนี้ ตั้งแต่บัดนี้เป็นต้นไป

สั่ง ณ วันที่ ๙ เดือน มิถุนายน พ.ศ. ๒๕๖๖

(นายวิบูรณ์ แววบัณฑิต)

ผู้ว่าราชการจังหวัดน่าน

ผู้อำนวยการจังหวัด

ภาคผนวก ช

ศูนย์พักพิงชั่วคราว

การจัดตั้งศูนย์พักพิงจังหวัดน่าน

๑. แนวทางการปฏิบัติในการจัดตั้งศูนย์พักพิงชั่วคราว

ประสาน และให้การสนับสนุนแก่องค์กรปกครองส่วนท้องถิ่น และหน่วยงานต่างๆที่เกี่ยวข้อง ในการดำเนินงาน ดังนี้

๑.๑ กำหนดสถานที่ปลอดภัย ภายในหรือภายนอกชุมชนล่องหน้า เช่น วัด โรงเรียน ที่ดินสาธารณะ ฯลฯ เพื่อจัดตั้งเป็นศูนย์พักพิงชั่วคราว

๑.๒ รับสมัครอาสาสมัครในพื้นที่ เพื่อทำหน้าที่ ดังนี้

(๑) รักษาความปลอดภัย

(๒) อำนวยความสะดวกและดูแลผู้สูงอายุที่ช่วยเหลือตนเองไม่ได้ ผู้ป่วยหนัก สตรีตั้งครรภ์ใกล้คลอด และผู้พิการ

๑.๓ ประสานงานโรงพยาบาลหรือสถานที่ที่มีความปลอดภัย ภายในหรือภายนอกชุมชนล่องหน้า เพื่อนำส่งผู้สูงอายุที่ช่วยเหลือตนเองไม่ได้ ผู้ป่วยหนัก สตรีตั้งครรภ์ใกล้คลอด และผู้พิการ เข้าพักอาศัยชั่วคราว

๑.๔ วางแผนการเคลื่อนย้ายล่องหน้า เมื่อมีการประเมินสถานการณ์ได้ว่าจะเกิดภัยพิบัติรุนแรง จนถึงระยะการแจ้งเตือนภัยครั้งแรก

๑.๕ ให้ความคุ้มครองเพื่อป้องกันความเสียหายที่จะเกิดขึ้นต่อชีวิตและทรัพย์สิน

๒. ภารกิจใหม่ตามนโยบายรัฐบาลที่มอบหมายกระทรวงการพัฒนาสังคมและความมั่นคงของมนุษย์

สืบเนื่องจากสถานการณ์ภัยพิบัติในปี ๒๕๕๔ ซึ่งมีความรุนแรงมากสร้างความเสียหายมูลค่ามหาศาล ทำให้ประชาชนต้องอพยพจากถิ่นที่อยู่จำนวนมากเกิดกลุ่มเปราะบางที่ต้องได้รับความช่วยเหลือเพิ่มขึ้นทำให้กระทรวงการพัฒนาสังคมและความมั่นคงของมนุษย์ ร่วมรับผิดชอบในเรื่องการจัดการศูนย์พักพิงชั่วคราว โดยมีแนวทางการดำเนินงานตามคู่มือการบริหารจัดการศูนย์พักพิงชั่วคราวของกรมป้องกันและบรรเทาสาธารณภัยสำหรับงบประมาณที่ใช้ให้สำนักงานพัฒนาสังคมและความมั่นคงของมนุษย์จังหวัด เบิกจ่ายจากสำนักงานปลัดกระทรวงการพัฒนาสังคมและความมั่นคงของมนุษย์

คำนิยามศูนย์พักพิงชั่วคราว หมายถึง สถานที่ซึ่งได้จัดเตรียมไว้สำหรับผู้ประสบภัยที่ต้องย้ายออกจากที่อยู่อาศัยเดิม ซึ่งได้รับผลกระทบจากอุทกภัยหรือสาธารณภัยประเภทอื่นๆ จนไม่สามารถอยู่อาศัยได้มาพักพิงชั่วคราวอยู่จนกว่าสถานการณ์ภัยพิบัติจะยุติและมีการอพยพกลับที่ตั้งเดิมด้วยความเรียบร้อย

๓. บทบาทหน้าที่ของกระทรวงการพัฒนาสังคมและความมั่นคงของมนุษย์ในการดำเนินการจัดตั้งศูนย์พักพิงชั่วคราว เป็นการดำเนินงานเพื่อเสริมสร้างความมั่นคงของมนุษย์ในภาวะวิกฤต ร่วมกับหน่วยงานที่เกี่ยวข้องตามแผนป้องกันและบรรเทาสาธารณภัยแห่งชาติ พ.ศ.๒๕๕๘ โดยมีหน้าที่ดังนี้

๑. เสริมสร้างเครือข่ายด้านการพัฒนาสังคมและสวัสดิการสังคมให้เป็นกลไกในการทำงานป้องกันและบรรเทาสาธารณภัยในระดับชุมชนรากฐาน

๒. สนับสนุนด้านการสังคมสงเคราะห์แก่ผู้ประสบภัยและดูแลช่วยเหลือเด็กกำพร้า คนพิการ และผู้สูงอายุในพื้นที่ประสบภัย

๓. วางแผนและฟื้นฟูด้านสังคมและจิตใจแก่ผู้ประสบภัยและผู้ประสบปัญหาทางสังคม

๔. สนับสนุนการจัดกิจกรรมด้านสังคมสงเคราะห์เพื่อฟื้นฟูภายในศูนย์พักพิงชั่วคราว

๕. รับผิดชอบในการเตรียมการและบริหารจัดการศูนย์พักพิงชั่วคราว

๔. แนวปฏิบัติการดำเนินงานช่วยเหลือผู้ประสบสาธารณภัยของกระทรวงการพัฒนาสังคมและความมั่นคงของมนุษย์

กระทรวงการพัฒนาสังคมและความมั่นคงของมนุษย์ ได้วางแผนปฏิบัติการดำเนินงานช่วยเหลือผู้ประสบสาธารณภัยไว้อย่างต่อเนื่อง ตามหนังสือที่ พม ๐๒๐๓/ว ๔๔๗๑ ลงวันที่ ๒ มิถุนายน ๒๕๕๘ ได้วางแผนทางการดำเนินงานช่วยเหลือผู้ประสบสาธารณภัยที่เกี่ยวข้องถือปฏิบัติ ๓ ระยะ คือ

๑. ระยะป้องกันและเตรียมความพร้อม (ก่อนเกิดภัย) เพื่อเป็นการเตรียมความพร้อมให้กับราษฎรในพื้นที่

๑.๑ ส่งเสริมและสนับสนุนชุมชนในการใช้ภูมิปัญญาชาวบ้านจัดทำแผนป้องกันและบรรเทาสาธารณภัย ในพื้นที่ที่สถาบันพัฒนาองค์กรชุมชน (พอช.) สนับสนุนการพัฒนาโดยเฉพาะพื้นที่ที่มีปัญหาจัดการภัยพิบัติโดยองค์กรชุมชน โดยมีสถาบันพัฒนาองค์กรชุมชน (พอช.) เป็นแกนหลักในการดำเนินงาน

๑.๒ ส่งเสริมองค์กรเครือข่ายของกระทรวงการพัฒนาสังคมและความมั่นคงของมนุษย์ เช่น อาสาสมัครพัฒนาสังคมและความมั่นคงของมนุษย์ (อพม.) อาสาสมัครดูแลผู้สูงอายุที่บ้าน (อพส.) อาสาสมัครพัฒนาสังคมเพื่อช่วยเหลือคนพิการ (อพมก.) สภากาชาดและเยาวชนให้ความรู้เกี่ยวกับสาธารณภัยในด้านต่างๆ รวมทั้งวิธีการป้องกันภัยซึ่งอาสาสมัครเหล่านี้จะเป็นเครือข่ายในการเฝ้าระวังและแจ้งเหตุดำเนินการร่วมกับอาสาสมัครองค์กรอื่นๆ

๑.๓ ประชาสัมพันธ์ให้ราษฎรรับทราบถึงภัยพิบัติที่อาจเกิดขึ้นและรู้จักการแจ้งเหตุและทราบบริการของหน่วยงานต่างๆ

๑.๔ จัดทำฐานข้อมูลกลุ่มเป้าหมายเด็ก คนพิการ ผู้สูงอายุ ผู้ด้อยโอกาสเพื่อเตรียมการให้ความช่วยเหลือเมื่อประสบภัย

๒. ระยะบรรเทาทุกข์ (ขณะเกิดภัย)

๒.๑ สำนักงานพัฒนาสังคมและความมั่นคงของมนุษย์จังหวัด ติดตามสถานการณ์ภัยประสานหน่วยงานที่เกี่ยวข้อง ประสานข้อมูลพื้นที่ประสบภัยกับหน่วยงานที่เกี่ยวข้อง ได้แก่ สำนักงานป้องกันและบรรเทาสาธารณภัยจังหวัด ที่ทำการปกครองจังหวัด สำนักงานส่งเสริมการปกครองส่วนท้องถิ่นจังหวัด เป็นต้น

๒.๒ สสำรวจ รวบรวม ประสานข้อมูลและรายงานผลเกี่ยวกับการประสบภัยให้กระทรวงการพัฒนาสังคมและความมั่นคงของมนุษย์ทราบ เป็นรายวัน จนกว่าเหตุการณ์จะเข้าสู่ภาวะปกติ

๒.๓ ให้ความร่วมมือจังหวัดตลอดจนหน่วยงานที่เกี่ยวข้องทั้งภาครัฐและเอกชนในการให้ความช่วยเหลือตามบทบาทภารกิจเพื่อบรรเทาทุกข์เฉพาะหน้าให้ทันกับความต้องการของผู้ประสบภัย รวมทั้งจัดทีมร่วมในการช่วยเหลือผู้ประสบภัย ตลอดจนเป็นศูนย์รับบริจาคแก่ผู้ที่ประสงค์จะบริจาคเงินและ/หรือสิ่งของเพื่อให้การช่วยเหลือผู้ประสบภัยพิบัติ

๒.๔ ใช้กลไก “ศูนย์ช่วยเหลือสังคม” (สายด่วน ๑๓๐๐) เป็นศูนย์รับแจ้งความต้องการประสานการช่วยเหลือไปยังหน่วยงาน/ภาคีเครือข่ายที่เกี่ยวข้องทางโทรศัพท์สายด่วน ๑๓๐๐ ได้ตลอด ๒๔ ชั่วโมง โดยมีเจ้าหน้าที่ นักสังคมสงเคราะห์รับแจ้งเหตุโดยตรง

๒.๕ หน่วยงานในสังกัดกระทรวงการพัฒนาสังคมและความมั่นคงของมนุษย์ในพื้นที่ จังหวัดทั้ง ๗๖ จังหวัด สามารถให้บริการช่วยเหลือผู้ประสบปัญหาความเดือดร้อนได้ตามสถานการณ์ภัยพิบัติ

๓. ระยะฟื้นฟูและพัฒนาผู้ประสบภัย (หลังการเกิดภัย)

๓.๑ จัดทีมนักสังคมสงเคราะห์ นักจิตวิทยาและเจ้าหน้าที่เกี่ยวข้องออกเยี่ยมบ้านให้คำปรึกษาแนะนำบำบัดฟื้นฟูจิตใจอ่อนคลายความวิตกกังวลหรือจัดกิจกรรมต่างๆ เพื่อช่วยเหลือฟื้นฟูและพัฒนาให้ผู้ประสบภัยได้รับการดูแลจนเข้าสู่ภาวะปกติ

๓.๒ การช่วยเหลือสงเคราะห์เพื่อคลี่คลายและบรรเทาปัญหาเฉพาะหน้าให้แก่กลุ่มเป้าหมาย ได้แก่ เด็ก สตรี ผู้สูงอายุ และผู้พิการ ประกอบด้วย

๓.๒.๑ ให้ความช่วยเหลือด้านสังคมสงเคราะห์ตามระเบียบกระทรวงการคลังว่าด้วยเงินอุดหนุนราชการ เพื่อช่วยเหลือผู้ประสบภัยพิบัติกรณีฉุกเฉิน พ.ศ.๒๕๕๖ ซึ่งกระทรวงฯ มีอำนาจในการอนุมัติเงินอุดหนุนได้ในวงเงิน ๑๐,๐๐๐,๐๐๐ บาท ดังนี้

๑) ช่วยเหลือเป็นเงินสงเคราะห์เพื่อบรรเทาภาวะวิกฤตเฉพาะหน้าแก่นักเรียนที่บิดามารดา หรือ ผู้อุปการะเลี้ยงดูหรือผู้มีรายได้หลักเลี้ยงดูครอบครัวเสียชีวิตจากภัยพิบัติคนละ ๕๐๐ บาท

๒) จัดโครงการฝึกอบรมส่งเสริมอาชีพพระยะสั้นเฉพาะพื้นที่ที่ประสบภัยพิบัติเพื่อให้มีรายได้เลี้ยงดู ครอบครัวในภาวะวิกฤต โดยให้เบิกค่าใช้จ่ายในการดำเนินงานเท่าที่จ่ายจริง ดังนี้

- ค่าใช้จ่ายสำหรับอุปกรณ์การฝึกอาชีพเท่าที่จ่ายจริงคนละไม่เกิน ๒,๐๐๐ บาท
- ค่าใช้จ่ายตอบแทนวิทยากรวันละไม่เกิน ๕๐๐ บาท ไม่เกิน ๑๐ วัน
- ค่าใช้จ่ายในการดำเนินงานปฏิบัติการฝึกอบรมเท่าที่จ่ายจริงภายในวงเงินไม่เกิน ๑๐,๐๐๐ บาท
- ค่าอุปกรณ์ในการลงทุนประกอบอาชีพที่ได้รับการฝึกอบรมเท่าที่จ่ายจริง ครอบครัวละ ไม่เกิน ๔,๐๐๐ บาท

๓.๒.๒ การช่วยเหลือผู้ประสบปัญหาทางสังคมกรณีฉุกเฉินเป็นเงินสงเคราะห์หรือสิ่งของตามระเบียบ กระทรวงการพัฒนาสังคมและความมั่นคงของมนุษย์ว่าด้วยการจ่ายเงินอุดหนุนเพื่อช่วยเหลือผู้ประสบปัญหา ทางสังคมกรณีฉุกเฉิน พ.ศ.๒๕๕๗ และที่แก้ไขเพิ่มเติม และระเบียบกรมพัฒนาสังคมและสวัสดิการว่าด้วยการ สงเคราะห์ผู้มีรายได้น้อยและไร้ที่พึ่ง พ.ศ.๒๕๕๒

๓.๒.๓ การซ่อมแซมปรับปรุงที่อยู่อาศัยแก่คนพิการที่ประสบภัยตามประกาศกรมส่งเสริมและพัฒนา คุณภาพชีวิตคนพิการ เรื่องอัตราเงินและค่าใช้จ่ายในการปรับปรุงสภาพแวดล้อมที่อยู่อาศัยให้แก่คนพิการ ซึ่งประกาศ ณ วันที่ ๗ มกราคม ๒๕๖๔ ข้อ ๔ อัตราเงินในการปรับปรุงสภาพแวดล้อมที่อยู่อาศัยให้แก่คนพิการ รวมทั้ง ค่าบริหารจัดการและค่าตอบแทนในอัตราเหมาจ่ายหลังละไม่เกินสี่หมื่นบาท และข้อ ๕ รายการค่าใช้จ่ายในการปรับปรุง สภาพแวดล้อมที่อยู่อาศัยให้แก่คนพิการ ให้เป็นไปตามประกาศคณะกรรมการส่งเสริมการจัดสวัสดิการให้แก่ คนพิการและผู้ดูแลคนพิการ เรื่อง ประเภทและรายละเอียดของการปรับปรุงสภาพแวดล้อมที่อยู่อาศัยให้แก่คนพิการ

๓.๓ การให้ความช่วยเหลือฟื้นฟูวิถีชีวิตชุมชนของผู้ประสบภัยตามสภาพปัญหาและความต้องการของชุมชน ในพื้นที่ที่มีการเชื่อมโยงภาคีและเครือข่ายสถาบันพัฒนาองค์กรชุมชน (พอช.) เป็นแกนหลักในการดำเนินงาน

๕. สรุปบทบาทการดำเนินงานที่ผ่านมาด้านการช่วยเหลือผู้ประสบภัยของหน่วยงานกระทรวงการพัฒนาสังคม และความมั่นคงของมนุษย์ในพื้นที่

๕.๑ บทบาทการเป็นคณะกรรมการ/คณะทำงาน

- ๑) ร่วมประชุมพิจารณาโครงการในการช่วยเหลือผู้ประสบภัยในจังหวัด
- ๒) ร่วมเป็นกรรมการศูนย์ปฏิบัติการช่วยเหลือผู้ประสบภัย (War room) ของจังหวัด
- ๓) ร่วมปฏิบัติงานในพื้นที่
- ๔) คัดกรองข้อมูลกลุ่มเป้าหมาย พิจารณาให้ความช่วยเหลือตามภารกิจ

๕.๒ บทบาทการประสานงาน

- ๑) ประสานข้อมูลกับสำนักงานป้องกันและบรรเทาสาธารณภัยจังหวัดและหน่วยงานอื่นๆ ที่เกี่ยวข้อง
- ๒) ประสานเครือข่ายในการร่วมรับบริจาคจัดเตรียมสิ่งของไปช่วยเหลือผู้ประสบภัย
- ๓) ประสานแผนปฏิบัติการต่างๆ
- ๔) ประสานการช่วยเหลือผู้ประสบภัยในจังหวัดใกล้เคียง

๕.๓ บทบาทการช่วยเหลือด้านสวัสดิการสังคม

- ๑) เตรียมอุปกรณ์ในการให้ความช่วยเหลือ
- ๒) ตั้งศูนย์รับเรื่อง/รับของบริจาค
- ๓) ช่วยเหลือฟื้นฟูเยียวยาด้านจิตใจ ด้านอาชีพ และด้านที่อยู่อาศัย
- ๔) จัดฝึกอบรมอาชีพระยะสั้น
- ๕) จัดตั้งครัว พม.
- ๖) พิจารณาเงินอุดหนุนช่วยเหลือผู้ประสบภัยกรณีฉุกเฉิน เงินสงเคราะห์ครอบครัว ฯลฯ

๖. กลไกการทำงานของกระทรวง พม. ด้านการช่วยเหลือทางสังคมในภาวะวิกฤตภัยพิบัติ

กลไกการทำงานของกระทรวงการพัฒนาสังคมและความมั่นคงของมนุษย์ ด้านการช่วยเหลือทางสังคมในภาวะวิกฤตภัยพิบัติ ประกอบด้วย

๖.๑ ศูนย์ช่วยเหลือสังคม (สายด่วน ๑๓๐๐)

๖.๒ หน่วยงานระดับกรม

๖.๓ หน่วยงานระดับพื้นที่ ได้แก่ สำนักงานพัฒนาสังคมและความมั่นคงของมนุษย์จังหวัด, ศูนย์พัฒนารัฐบาลพื้นที่สูงจังหวัด, บ้านพักเด็กและครอบครัว และศูนย์คุ้มครองคนไร้ที่พึ่งจังหวัด

๖.๔ องค์กรเครือข่ายของกระทรวงการพัฒนาสังคมและความมั่นคงของมนุษย์ เช่น อาสาสมัครพัฒนาสังคมและความมั่นคงของมนุษย์ (อพม.) อาสาสมัครดูแลผู้สูงอายุที่บ้าน (อผส.) อาสาสมัครพัฒนาสังคมเพื่อช่วยเหลือคนพิการ (อพมก.) สภาดูแลและเยาวชน ศูนย์พัฒนาครอบครัวในชุมชน ศูนย์บริการคนพิการ ศูนย์พัฒนาคุณภาพชีวิตและส่งเสริมอาชีพผู้สูงอายุ (ศอพส.) กองทุนสวัสดิการชุมชน เป็นต้น

ทั้งนี้ การดำเนินงานในการช่วยเหลือผู้ประสบภัยพิบัติจะใช้ระเบียบกระทรวงการคลังว่าด้วยเงินอุดหนุนราชการเพื่อช่วยเหลือผู้ประสบภัยพิบัติกรณีฉุกเฉิน พ.ศ.๒๕๕๖ เป็นแนวปฏิบัติหลัก มุ่งเน้นการสังคมสงเคราะห์และฟื้นฟูจิตใจ

๗. เป้าหมายการจัดตั้งศูนย์พักพิงชั่วคราวในพื้นที่จังหวัดน่าน

จังหวัดน่าน เป็นจังหวัดที่มีความเสี่ยงต่อการเกิดภัยพิบัติ เช่น อุทกภัย น้ำป่าไหลหลาก ดินโคลนถล่ม ภัยแล้ง ไฟป่าและหมอกควัน วาตภัย อัคคีภัย แผ่นดินไหว ภัยแล้ง ภัยหนาว เป็นต้น ทั้งนี้เนื่องจากสภาพภูมิประเทศส่วนใหญ่เป็นภูเขาสูง ประกอบกับการเปลี่ยนแปลงสภาพภูมิอากาศที่ทำให้สภาพภูมิอากาศแปรปรวนส่งผลกระทบต่อทุกประเทศทั่วโลก นอกจากนี้ ได้พบว่าในปัจจุบัน ภัยพิบัติมีความรุนแรงมากขึ้น โดยเฉพาะอุทกภัย ไฟป่าและหมอกควัน จึงอาจมีความจำเป็นต้องมีการจัดตั้งศูนย์พักพิงชั่วคราวในพื้นที่ประสบภัย

ดังนั้น เพื่อเป็นการเตรียมความพร้อมในการช่วยเหลือผู้ประสบภัยพิบัติ สำนักงานพัฒนาสังคมและความมั่นคงของมนุษย์จังหวัดน่าน จึงได้กำหนดเป้าหมายในการจัดตั้งศูนย์พักพิงชั่วคราว เพื่อให้เป็นไปตามแผนป้องกันและบรรเทาสาธารณภัยแห่งชาติ พ.ศ.๒๕๕๘ และดำเนินการตามแนวทางที่กระทรวง พม. กำหนด โดยได้กำหนดเป้าหมายในการจัดตั้งในพื้นที่ ๑๐ อำเภอ จำนวน ๒๔ แห่งเป็นพื้นที่ที่ตำบลที่เคยประสบภัยอุทกภัย และพื้นที่ตำบลที่มีความเสี่ยงต่อภัยพิบัติดังนี้

ภาคผนวก ข : บัญชีศูนย์พักพิงชั่วคราวหลัก/สำรอง

ลำดับที่	ชื่อสถานที่	สถานที่ตั้ง (หมู่บ้าน)	ตำบล	อำเภอ	รองรับผู้อพยพ ได้จำนวน (คน)	ชื่อผู้ประสานงาน	โทรศัพท์ติดต่อ	สิ่งสาธารณูปโภคที่มีอยู่		
								ไฟฟ้า	ประปา	ห้องสุขา (ห้อง)
๑	หอประชุม อบต.พงษ์	ศรีบุญเรือง ม.๒	พงษ์	สันติสุข	๑๐๐	นายอรุณ ต้นธนะวรกุล	๐๘ ๔๓๖๘ ๖๒๓๓	√	√	๑๕
๒	หอประชุม อบต.ป่าแลวหลวง	หลวงเจริญราษฎร์ ม.๙	ป่าแลวหลวง	สันติสุข	๑๐๐	นายอภิชาติ คำแสน	๐๘ ๖๓๒๗ ๗๖๕๓	√	√	๑๒
๓	หอประชุม อบต.ดู่พงษ์	ดอนดู่พงษ์ ม.๔	ดู่พงษ์	สันติสุข	๑๐๐	นายศรีย สิริมูล	๐๘ ๑๐๒๔ ๙๖๒๖	√	√	๑๒
๔	หอประชุมเมืองพงษ์ ที่ว่าการอำเภอสันติสุข	ดอนดู่พงษ์ ม.๔	ดู่พงษ์	สันติสุข	๒๐๐	นายธนชัย นาดัน	๐๘ ๔๔๔๒ ๙๔๕๒	√	√	๒๖
๕	หอประชุมอำเภอนาหมื่น	หลักหมื่น ม.๑	นาทะนุง	นาหมื่น	๕๐๐	จ.ส.อ.เกียรติศักดิ์	๐๙ ๘๑๔๖ ๙๑๕๓			๒๐
๖	โรงเรียนนาทะนุง	ห้วยเสียม ม.๒	นาทะนุง	นาหมื่น	๒๐๐	จ.ส.อ.เกียรติศักดิ์	๐๙ ๘๑๔๖ ๙๑๕๓			๑๐
๗	โรงเรียนนาทะนุง	นาทะนุง ม.๓	นาทะนุง	นาหมื่น	๒๐๐	จ.ส.อ.เกียรติศักดิ์	๐๙ ๘๑๔๖ ๙๑๕๓			๑๐
๘	ศาลาหมู่บ้าน	หนองบัว ม.๔	นาทะนุง	นาหมื่น	๑๐๐	จ.ส.อ.เกียรติศักดิ์	๐๙ ๘๑๔๖ ๙๑๕๓			๒
๙	ศาลาหมู่บ้าน	หัวทุ่ง ม.๕	นาทะนุง	นาหมื่น	๑๐๐	จ.ส.อ.เกียรติศักดิ์	๐๙ ๘๑๔๖ ๙๑๕๓			๒
๑๐	โรงเรียนคางอ้อย	คางอ้อย ม.๖	นาทะนุง	นาหมื่น	๒๐๐	จ.ส.อ.เกียรติศักดิ์	๐๙ ๘๑๔๖ ๙๑๕๓			๑๐
๑๑	โรงเรียนคางอ้อย	นาตอง ม.๗	นาทะนุง	นาหมื่น	๒๐๐	จ.ส.อ.เกียรติศักดิ์	๐๙ ๘๑๔๖ ๙๑๕๓			๑๐
๑๒	โรงเรียนห้วยเลา	ห้วยเลา ม.๘	นาทะนุง	นาหมื่น	๒๐๐	จ.ส.อ.เกียรติศักดิ์	๐๙ ๘๑๔๖ ๙๑๕๓			๑๐
๑๓	โรงเรียนห้วยนาย	ห้วยนาย ม.๙	นาทะนุง	นาหมื่น	๑๐๐	จ.ส.อ.เกียรติศักดิ์	๐๙ ๘๑๔๖ ๙๑๕๓			๑๐
๑๔	โรงเรียนคางอ้อย	น้ำกิน ม.๑๐	นาทะนุง	นาหมื่น	๒๐๐	จ.ส.อ.เกียรติศักดิ์	๐๙ ๘๑๔๖ ๙๑๕๓			๑๐
๑๕	โรงเรียนนาทะนุง	สันติสุข ม.๑๑	นาทะนุง	นาหมื่น	๒๐๐	จ.ส.อ.เกียรติศักดิ์	๐๙ ๘๑๔๖ ๙๑๕๓			๑๐
๑๖	ศาลาหมู่บ้าน	ห้วยอ้อ ม.๑๒	นาทะนุง	นาหมื่น	๑๐๐	จ.ส.อ.เกียรติศักดิ์	๐๙ ๘๑๔๖ ๙๑๕๓			๒
๑๗	ศาลาหมู่บ้าน	ทุ่งศรี ม.๑๓	นาทะนุง	นาหมื่น	๑๐๐	จ.ส.อ.เกียรติศักดิ์	๐๙ ๘๑๔๖ ๙๑๕๓			๒
๑๘	โรงเรียนคางอ้อย	ดอนมูล ม.๑๔	นาทะนุง	นาหมื่น	๒๐๐	จ.ส.อ.เกียรติศักดิ์	๐๙ ๘๑๔๖ ๙๑๕๓			๑๐
๑๙	โรงเรียนห้วยเลา	เขาแก้ว ม.๑๕	นาทะนุง	นาหมื่น	๑๐๐	จ.ส.อ.เกียรติศักดิ์	๐๙ ๘๑๔๖ ๙๑๕๓			๑๐
๒๐	โรงเรียนห้วยนาย	สันป่าสัก ม.๑๖	นาทะนุง	นาหมื่น	๑๐๐	จ.ส.อ.เกียรติศักดิ์	๐๙ ๘๑๔๖ ๙๑๕๓			๑๐
๒๑	อุทยานแห่งชาติศรีน่าน	ปากนาย ม.๑๗	นาทะนุง	นาหมื่น	๒๐๐	จ.ส.อ.เกียรติศักดิ์	๐๙ ๘๑๔๖ ๙๑๕๓			๕
๒๒	อาคารอเนกประสงค์	คำเรือง ม.๑	บ่อแก้ว	นาหมื่น	๒๐	นายอภิเดช เห่งจู้	๐๘ ๖๔๒๘ ๒๙๐๘			๒
๒๓	อาคารอเนกประสงค์	ไก่อื่อน ม.๒	บ่อแก้ว	นาหมื่น	๒๐	นายอภิเดช เห่งจู้	๐๘ ๖๔๒๘ ๒๙๐๘			๒
๒๔	อาคารอเนกประสงค์	นาบอน ม.๓	บ่อแก้ว	นาหมื่น	๒๐	นายอภิเดช เห่งจู้	๐๘ ๖๔๒๘ ๒๙๐๘			๒
๒๕	อาคารอเนกประสงค์	ปง ม.๔	บ่อแก้ว	นาหมื่น	๒๐	นายอภิเดช เห่งจู้	๐๘ ๖๔๒๘ ๒๙๐๘			๒
๒๖	อาคารอเนกประสงค์	บ่อแก้ว ม.๕	บ่อแก้ว	นาหมื่น	๓๐	นายอภิเดช เห่งจู้	๐๘ ๖๔๒๘ ๒๙๐๘			๒
๒๗	อาคารอเนกประสงค์	ป่าเป้า ม.๖	บ่อแก้ว	นาหมื่น	๒๐	นายอภิเดช เห่งจู้	๐๘ ๖๔๒๘ ๒๙๐๘			๒

ลำดับที่	ชื่อสถานที่	สถานที่ตั้ง (หมู่บ้าน)	ตำบล	อำเภอ	รองรับผู้อพยพ ได้จำนวน (คน)	ชื่อผู้ประกอบการ	โทรศัพท์ติดต่อ	สิ่งสาธารณูปโภคที่มีอยู่		
								ไฟฟ้า	ประปา	ห้องสุขา (ห้อง)
๒๘	อาคารอเนกประสงค์	นายาง ม.๗	บ่อแก้ว	นาหมื่น	๒๐	นายอภิเดช เห่งจู้	๐๘ ๖๔๒๘ ๒๙๐๘			๒
๒๙	อาคารอเนกประสงค์	นาหวาย ม.๘	บ่อแก้ว	นาหมื่น	๓๐	นายอภิเดช เห่งจู้	๐๘ ๖๔๒๘ ๒๙๐๘			๒
๓๐	อาคารอเนกประสงค์	หัวทุ่ง ม.๙	บ่อแก้ว	นาหมื่น	๒๐	นายอภิเดช เห่งจู้	๐๘ ๖๔๒๘ ๒๙๐๘			๒
๓๑	อาคารอเนกประสงค์	ดอยงาม ม.๑๐	บ่อแก้ว	นาหมื่น	๓๐	นายอภิเดช เห่งจู้	๐๘ ๖๔๒๘ ๒๙๐๘			๒
๓๒	อาคารอเนกประสงค์	ป่าคำ ม.๑๑	บ่อแก้ว	นาหมื่น	๒๐	นายอภิเดช เห่งจู้	๐๘ ๖๔๒๘ ๒๙๐๘			๒
๓๓	อาคารอเนกประสงค์	ทุ่งรวง ม.๑๒	บ่อแก้ว	นาหมื่น	๒๐	นายอภิเดช เห่งจู้	๐๘ ๖๔๒๘ ๒๙๐๘			๒
๓๔	อาคารอเนกประสงค์	ตากกล้า ม.๑๓	บ่อแก้ว	นาหมื่น	๒๐	นายอภิเดช เห่งจู้	๐๘ ๖๔๒๘ ๒๙๐๘			๒
๓๕	อาคารอเนกประสงค์	ป่าแพะ ม.๑๔	บ่อแก้ว	นาหมื่น	๒๐	นายอภิเดช เห่งจู้	๐๘ ๖๔๒๘ ๒๙๐๘			๒
๓๖	หอประชุมหมู่บ้าน	ดอนมูล ม.๑	ปิงหลวง	นาหมื่น	๕๐	นายพิเชษฐ์ สุขสนิท	๐๘ ๕๖๒๖ ๗๙๙๑			๒
๓๗	หอประชุมหมู่บ้าน	ปิงโน ม.๓	ปิงหลวง	นาหมื่น	๕๐	นายพิเชษฐ์ สุขสนิท	๐๘ ๕๖๒๖ ๗๙๙๑			๒
๓๘	หอประชุมหมู่บ้าน	ห้วยเย็น ม.๔	ปิงหลวง	นาหมื่น	๕๐	นายพิเชษฐ์ สุขสนิท	๐๘ ๕๖๒๖ ๗๙๙๑			๒
๓๙	หอประชุมหมู่บ้าน	น้ำลิได้ ม.๘	ปิงหลวง	นาหมื่น	๕๐	นายพิเชษฐ์ สุขสนิท	๐๘ ๕๖๒๖ ๗๙๙๑			๒
๔๐	โรงเรียนบ้านน้ำอูน	น้ำอูน ม.๑	เมืองลี	นาหมื่น	๑๐๐	นายพิเชษฐ์ สุขสนิท	๐๘ ๕๖๒๖ ๗๙๙๑			๒
๔๑	โรงเรียนบ้านศรีนาป่า	ศรีนาป่า ม.๑	เรือง	เมืองน่าน	๕๐๐	นายสนั่น วิสมก่า	๐๘ ๖๗๒๒ ๕๒๑๔	✓	✓	๑๐
๔๒	โรงเรียนบ้านดอนเฟื่อง	ดอนเฟื่อง ม.๒	เรือง	เมืองน่าน	๕๐๐	นายธีระพงษ์ แสงเพชร	๐๘ ๙๗๐๑ ๒๙๑๓	✓	✓	๑๖
๔๓	โรงเรียนบ้านเรือง	เรือง ม.๓	เรือง	เมืองน่าน	๑๕๐๐	นางรวีวรรณ ทิศานุกัษย์	๐๘ ๖๑๘๘ ๙๕๑๙	✓	✓	๒๔
๔๔	หอประชุมประจำหมู่บ้าน	นาม่วง ม.๖	เรือง	เมืองน่าน	๑๐๐	นายธนาวินท์ ทานิล	๐๘ ๔๗๓๙ ๕๒๒๐	✓	✓	๔
๔๕	หอประชุมประจำหมู่บ้าน	สันป่าสัก ม.๗	เรือง	เมืองน่าน	๑๐๐	นายทองหล่อ อุ่นจรรย์	๐๘ ๓๐๐๙ ๐๗๖๗	✓	✓	๒
๔๖	หน่วยจัดการต้นน้ำ	ห้วยมอญ ม.๘	เรือง	เมืองน่าน	๓๐๐	นายศุภณัฐ โมริกุล	๐๘ ๒๔๔๗ ๓๓๗๙	✓	✓	๘
๔๗	โรงเรียนบ้านนาขาว	นาขาว ม.๑	นาขาว	เมืองน่าน	๒๐๐	นายณะรงค์ สถานอุ้น	๐๘ ๔๓๘๒ ๗๒๙๖	✓	✓	๑๐
๔๘	โรงเรียนดอนสะไมย์วิทยา	สะไมย์ ม.๒	นาขาว	เมืองน่าน	๒๐๐	นายบุญเหลี่ยม สุทรวงค์	๐๘ ๕๗๑๐ ๙๘๐๗	✓	✓	๑๐
๔๙	หอประชุมประจำหมู่บ้าน	นาหิน ม.๓	นาขาว	เมืองน่าน	๕๐	นายจิรายุ อุปทะ	๐๘ ๑๓๕๔ ๘๕๕๘	✓	✓	๒
๕๐	หอประชุมประจำหมู่บ้าน	ก๊อด ม.๔	นาขาว	เมืองน่าน	๕๐	นายกฤษดา อินวุฒิ	๐๘ ๐๖๗๘ ๗๔๙๓	✓	✓	๕
๕๑	หอประชุมประจำหมู่บ้าน	นวราชภูร์ ม.๕	นาขาว	เมืองน่าน	๕๐	นายธเนศ ปิ่นปวง	๐๘ ๑๗๒๒ ๔๙๓๔	✓	✓	๒
๕๒	หอประชุมประจำหมู่บ้าน	ดอนคีรี ม.๖	นาขาว	เมืองน่าน	๕๐	นางรจนา ชุ่มน่าน	๐๘ ๕๗๑๗ ๕๙๓๕	✓	✓	๒
๕๓	หอประชุมประจำหมู่บ้าน	ก๊อดใหม่พัฒนา ม.๗	นาขาว	เมืองน่าน	๕๐	นายไพบุลย์ อินวุฒิ	๐๘ ๔๘๘๕ ๕๖๐๑	✓	✓	๒
๕๔	อาคารอเนกประสงค์หมู่บ้าน /วัดต้นแก้ว	นาท้อ ม.๑	ไชยสถาน	เมืองน่าน	๒๖๘	นายนิรันดร์ สิทธิมงคล	๐๖ ๔๙๒๔ ๕๖๓๑	✓	✓	๓
๕๕	อาคารอเนกประสงค์หมู่บ้าน /วัดไชยสถาน	ไชยสถาน ม.๒	ไชยสถาน	เมืองน่าน	๓๕๗	นายพอง ต้นติ	๐๘ ๙๘๕๕ ๙๐๗๑	✓	✓	๔

ลำดับที่	ชื่อสถานที่	สถานที่ตั้ง (หมู่บ้าน)	ตำบล	อำเภอ	รองรับผู้พวยพ ได้จำนวน (คน)	ชื่อผู้ประกอบการ	โทรศัพท์ติดต่อ	สิ่งสาธารณูปโภคที่มีอยู่		
								ไฟฟ้า	ประปา	ห้องสุขา (ห้อง)
๕๖	อาคารอเนกประสงค์หมู่บ้าน /วัดศรีเกิด	ศรีเกิด ม.๓	ไชยสถาน	เมืองน่าน	๖๗๙	นายกรกฎ อินทร์รังษี	๐๘ ๙๕๕๙ ๖๑๐๑	✓	✓	๓
๕๗	อาคารอเนกประสงค์หมู่บ้าน /วัดปางคำ	ปางคำ ม.๔	ไชยสถาน	เมืองน่าน	๑๖๔๐	นายชิต เชียงลา	๐๘ ๔๓๖๖ ๔๐๔๖	✓	✓	๒
๕๘	อาคารอเนกประสงค์หมู่บ้าน /วัดบ้านฝาง	ฝาง ม.๕	ไชยสถาน	เมืองน่าน	๕๘๔	นายไหว สิริสาร	๐๘ ๖๑๘๗ ๗๒๘๖	✓	✓	๓
๕๙	อาคารอเนกประสงค์หมู่บ้าน /วัดตาแก้ว	ตาแก้ว ม.๖	ไชยสถาน	เมืองน่าน	๗๔๖	นางสาวยอดหล้า ชินายศ	๐๘ ๐๔๙๔ ๙๒๔๐	✓	✓	๓
๖๐	อาคารอเนกประสงค์หมู่บ้าน	ก้อด ม.๗	ไชยสถาน	เมืองน่าน	๓๘๐	นางธัญญนันท์ อูรา	๐๘ ๔๗๔๐ ๗๑๙๒	✓	✓	๓
๖๑	อาคารอเนกประสงค์หมู่บ้าน	ทุ่งขาม ม.๘	ไชยสถาน	เมืองน่าน	๖๒๓	นางปรานอม สิทธิรัตน์	๐๘ ๐๘๕๐ ๔๐๗๓	✓	✓	๓
๖๒	อาคารอเนกประสงค์หมู่บ้าน	เด่นใหม่ ม.๙	ไชยสถาน	เมืองน่าน	๔๐๐	นายสัญญา จำปารัตน์	๐๘ ๙๙๙๗ ๑๘๓๑	✓	✓	๓
๖๓	อาคารอเนกประสงค์หมู่บ้าน	นาท้อใหม่ ม.๑๐	ไชยสถาน	เมืองน่าน	๔๔๕	นายวิพัทธ์ สมยะ	๐๖ ๙๑๐๙ ๕๕๙๓	✓	✓	๒
๖๔	อาคารอเนกประสงค์หมู่บ้าน	คำใหม่ไชยเจริญ ม.๑๑	ไชยสถาน	เมืองน่าน	๔๐๐	นางแววตา อุ่นอก	๐๘ ๖๑๘๑ ๓๕๐๘	✓	✓	๒
๖๕	อาคารเหลือ (อบต.ไชยสถาน)	ไชยสถาน ม.๒	ไชยสถาน	เมืองน่าน	๕๐๐	อบต.ไชยสถาน	๐ ๕๕๗๑ ๘๐๐๒	✓	✓	๒
๖๖	๑.โรงเรียนบ้านวังหม้อ /๒.วัดบ้านวังหม้อ /๓.โบสถ์คริสต์จักรธรรมาราม	วังหม้อ ม.๑	บ่อ	เมืองน่าน	๖๐๐	นายวิรัตน์ พันเผื่อ	๐๘ ๔๔๘๖ ๒๔๖๔	✓	✓	๑๐
๖๗	๑.โรงเรียนบ้านห้วยยั้ง /๒.วัดห้วยยั้ง /๓.อบต.บ่อ (แห่งเก่า) /๔.รพ.สต.บ่อ /๕.อบต.บ่อ (แห่งใหม่)	ห้วยยั้ง ม.๒	บ่อ	เมืองน่าน	๖๐๐	นายเสมียน จิตอารีย์	๐๘ ๔๗๓๙ ๓๒๑๖	✓	✓	๓๐
๖๘	๑. โรงเรียนบ้านภูเวียง /๒. วัดภูเวียง	ภูเวียง ม.๓	บ่อ	เมืองน่าน	๒๐๐	นายสุนทร เสสสาร	๐๘ ๘๓๙๗ ๐๑๒๐	✓	✓	๒๐
๖๙	๑. วัดบ้านผาขวาง /๒. ศูนย์การเรียนรู้ฯ	ผาขวาง ม.๔	บ่อ	เมืองน่าน	๔๐๐	นายนคร ผาแก้ว	๐๙ ๓๑๓๒ ๑๗๔๙	✓	✓	๒๐
๗๐	๑. โรงเรียนบ้านน้ำวาง /๒. ลานอเนกประสงค์บ้าน น้ำวาง /๓. รพ.สต.น้ำวาง	น้ำวาง ม.๕	บ่อ	เมืองน่าน	๕๐๐	นายสาโรจน์ พนมพิบูลย์	๐๘ ๓๘๘๕ ๘๑๒๗	✓	✓	๓๐
๗๑	พระธาตุดอยเรือ	สาระสุขสันต์ ม.๖	บ่อ	เมืองน่าน	๑๐๐	นายศักดิ์ ตีปปัญญา	๐๘ ๖๑๘๐ ๕๓๐๔	✓	✓	๑๐
๗๒	โรงเรียนบ้านสันติภาพ	สันติภาพ ม.๗	บ่อ	เมืองน่าน	๓๐๐	นายเอกมล สิทธิพัฒน์กุล	๐๙ ๓๖๐๗ ๔๔๑๑	✓	✓	๑๐
๗๓	๑. เรียงเรียนบ้านทรายทอง /๒. หอประชุมบ้านทราย ทอง	ทรายทอง ม.๘	บ่อ	เมืองน่าน	๓๕๐	นายวิฑูรย์ ตั้งเจียมศรี	๐๘ ๑๐๓๐ ๑๗๖๔	✓	✓	๑๐
๗๔	๑. โบสถ์คริสต์จักรธารพระพร /๒. วัดหาดปลาแห้ง	หาดปลาแห้ง ม.๙	บ่อ	เมืองน่าน	๓๐๐	นายเสงี่ยม ศิริกันไชย	๐๘ ๔๘๐๓ ๔๙๒๔	✓	✓	๑๐
๗๕	๑. โรงเรียนบ้านผาขวาง /๒. โกดังเก็บพืชผล การเกษตรปากทางเข้าหมู่บ้าน	ใหม่ผาขวาง ม.๑๐	บ่อ	เมืองน่าน	๕๐๐	นายไวพจน์ คำนวน	๐๘ ๙๕๕๒ ๖๕๖๒	✓	✓	๒๐
๗๖	โรงทอผ้าบ้านชาวหลวง	ชาวหลวง ม.๕	บ่อสวก	เมืองน่าน	๕๐	นายอำนวยการ อินผ่อง	๐๘ ๑๑๖๒ ๕๓๑๐	✓	✓	๑๐
๗๗	หอประชุมบ้านด้าม	ด้าม ม.๖	บ่อสวก	เมืองน่าน	๕๐	นายปณิธาน จินหล้า	๐๘ ๘๒๕๓ ๙๐๑๙	✓	✓	๔
๗๘	วัดนาปัง	นาปังพัฒนา ม.๑๑	บ่อสวก	เมืองน่าน	๕๐	พระครูปริญญา สุทธิเมธี	๐๘ ๗๐๓๕ ๖๘๖๙	✓	✓	๑๐
๗๙	วัดชาวหลวง	ป่าฝางสามัคคี ม.๑๓	บ่อสวก	เมืองน่าน	๕๐	เจ้าอาวาสวัดชาวหลวง		✓	✓	๑๐

ลำดับที่	ชื่อสถานที่	สถานที่ตั้ง (หมู่บ้าน)	ตำบล	อำเภอ	รองรับผู้อพยพ ได้จำนวน (คน)	ชื่อผู้ประกอบการ	โทรศัพท์ติดต่อ	สิ่งสาธารณูปโภคที่มีอยู่		
								ไฟฟ้า	ประปา	ห้องสุขา (ห้อง)
๘๐	โรงเรียนรชหลวง	รชหลวง ม.๑	กองควาย	เมืองน่าน	๕๐๐	นายเกษม กอนแก้ว	๐๘ ๓๑๘๖ ๖๑๙๖	✓	✓	๑๐
๘๑	โรงเรียนน้ำครกใหม่	น้ำครกใหม่ ม.๔	กองควาย	เมืองน่าน	๕๐๐	นายเสถียร ธงเงิน	๐๘ ๔๓๔๑ ๐๔๔๓	✓	✓	๑๐
๘๒	โรงเรียนน่านประชาอุทิศ	น้ำครกใหม่พัฒนา ม.๙	กองควาย	เมืองน่าน	๕๐๐	นายเสถียร ธงเงิน	๐๘ ๔๓๔๑ ๐๔๔๓	✓	✓	๑๐
๘๓	โรงเรียนนาผา	นาผา ม.๓	กองควาย	เมืองน่าน	๕๐๐	นายประยูร นื่องการ	๐๙ ๔๖๑๕ ๓๓๗๖	✓	✓	๑๐
๘๔	โรงเรียนบ้านสะเนียน	สะเนียน ม.๑	สะเนียน	เมืองน่าน	๑๐๐			✓	✓	๔
๘๕	โรงเรียนบ้านน้ำโค้ง	น้ำโค้ง ม.๔	สะเนียน	เมืองน่าน	๑๐๐			✓	✓	๘
๘๖	โรงเรียนบ้านสองแคว	สองแคว ม.๕	สะเนียน	เมืองน่าน	๑๐๐			✓	✓	๘
๘๗	หอประชุมประจำหมู่บ้าน	ปางเป๋ย ม.๖	สะเนียน	เมืองน่าน	๕๐			✓	✓	๒
๘๘	หอประชุมประจำหมู่บ้าน	วังตาว ม.๗	สะเนียน	เมืองน่าน	๕๐			✓	✓	๒
๘๙	โรงเรียนบ้านกาใส	กาใส ม.๘	สะเนียน	เมืองน่าน	๑๐๐			✓	✓	๔
๙๐	โรงเรียนบ้านห้วยปุก	ห้วยปุก ม.๙	สะเนียน	เมืองน่าน	๑๐๐			✓	✓	๔
๙๑	หอประชุมประจำหมู่บ้าน	ละบ้ายา ม.๑๐	สะเนียน	เมืองน่าน	๕๐			✓	✓	๔
๙๒	โรงเรียนบ้านห้วยเฮือ	ห้วยเฮือ ม.๑๑	สะเนียน	เมืองน่าน	๑๐๐			✓	✓	๔
๙๓	โรงเรียนบ้านใหม่ในฝัน	ใหม่ในฝัน ม.๑๒	สะเนียน	เมืองน่าน	๑๐๐			✓	✓	๒
๙๔	โรงเรียนบ้านถืมตอง	ถืมตอง ม.๑	ถืมตอง	เมืองน่าน	๑๐๐	นางสาวชมภูนุช ชาเตียม	๐๙ ๔๑๕๙ ๖๖๙๒	✓	✓	๑๐
๙๕	วัดบ้านเขื่อนแก้ว	เขื่อนแก้ว ม.๒	ถืมตอง	เมืองน่าน	๕๐	นายศุภพงษ์ เอี่ยมปราณีต	๐๘ ๙๕๑๑ ๙๘๘๑	✓	✓	๖
๙๖	หอประชุมประจำหมู่บ้าน	วังซ้อ่ง ม.๓	ถืมตอง	เมืองน่าน	๕๐	นายกิตติ มาละวิชัย	๐๘ ๒๔๔๒ ๖๘๖๙	✓	✓	๕
๙๗	หอประชุมประจำหมู่บ้าน	นาท้อเด่น ม.๔	ถืมตอง	เมืองน่าน	๕๐	นายวัชรพงษ์ มหาวงศ์นันท์	๐๘ ๖๑๘๔ ๙๖๗๔	✓	✓	๔
๙๘	หอประชุมประจำหมู่บ้าน	กิวป่าห้า ม.๕	ถืมตอง	เมืองน่าน	๔๐	นายนิพนธ์ ชัยชนะ	๐๘ ๑๐๓๑ ๒๑๘๙	✓	✓	๒
๙๙	หอประชุมประจำหมู่บ้าน	ดอนถืมตอง ม.๖	ถืมตอง	เมืองน่าน	๕๐	นายณัฐดนัย ปัญญา	๐๘ ๐๖๑๔ ๐๖๑๐	✓	✓	๔
๑๐๐	วัดบ้านฝายแก	ฝายแก ม.๗	ถืมตอง	เมืองน่าน	๘๐	นายธนภุต อุ่นหน่อ	๐๖ ๒๒๕๒ ๑๐๙๕	✓	✓	๖
๑๐๑	หอประชุมประจำหมู่บ้าน	ใหม่สุขสันต์ ม.๘	ถืมตอง	เมืองน่าน	๔๐	นายสุพัฒน์ อุปันนัท	๐๘ ๓๑๘๓ ๘๑๐๗	✓	✓	๔
๑๐๒	วัดผาตูป	ผาตูป ม.๑	ผาสิงห์	เมืองน่าน	๒๐๐	นายพรเทพ แปงล้วน	๐๘ ๑๓๙๖ ๓๕๑๕	✓	✓	๒๐
๑๐๓	โรงเรียนวัดบ้านผาตูป	ผาตูป ม.๑	ผาสิงห์	เมืองน่าน	๑๐๐	นายบุญเกิด สอนเจริญ	๐๙ ๔๓๓๖ ๖๒๒๑	✓	✓	๑๐
๑๐๔	วัดบ้านผาสิงห์	ผาสิงห์ ม.๔	ผาสิงห์	เมืองน่าน	๑๐๐	นายชาติ วรรณิการ์	๐๙ ๑๓๘๑ ๙๘๓๒	✓	✓	๑๐
๑๐๕	โรงเรียนบ้านผาสิงห์	ผาสิงห์ ม.๔	ผาสิงห์	เมืองน่าน	๕๐	นายบุญธรรม รินอินทร์	๐๘ ๙๘๕๕ ๗๖๖๙	✓	✓	๑๐
๑๐๖	วิทยาลัยชุมชนน่าน	ดอนมูลพัฒนา ม.๑๓	คูใต้	เมืองน่าน	๕๐๐	นางพิศมัย พุฒิมงษ์	๐๘ ๕๖๙๔ ๓๙๙๕	✓	✓	๑๐
๑๐๗	หอประชุม อ.บ่อเกลือ	บ่อหลวง ม.๑	บ่อเกลือใต้	บ่อเกลือ	๒๕๐	นางสาวขวัญฤทัย ไตรพรหม	๐๘ ๑๘๖๗ ๒๕๘๙	✓	✓	๑๒

ลำดับที่	ชื่อสถานที่	สถานที่ตั้ง (หมู่บ้าน)	ตำบล	อำเภอ	รองรับผู้อพยพ ได้จำนวน (คน)	ชื่อผู้ประกอบการ	โทรศัพท์ติดต่อ	สิ่งสาธารณูปโภคที่มีอยู่		
								ไฟฟ้า	ประปา	ห้องสุขา (ห้อง)
๑๐๘	โรงเรียนบ่อหลวง	บ่อหลวง ม.๑	บ่อเกลือใต้	บ่อเกลือ	๓๐๐	นางสาวสุจิตรา ยาวีชัย		√	√	๑๐
๑๐๙	อบต.บ่อเกลือเหนือ	น้ำกิน ม.๕	บ่อเกลือเหนือ	บ่อเกลือ	๓๐๐	นายสุทัศน์ ปันอิน	๐๙ ๙๖๘๗ ๘๖๗๖	√	√	๘
๑๑๐	โรงเรียนบ่อหยวก	บ่อหยวก ม.๓	บ่อเกลือเหนือ	บ่อเกลือ	๘๐๐	นายโกสน ตามะตะ		√	√	๒๘
๑๑๑	อบต.ดงพญา	สว่า ม.๗	ดงพญา	บ่อเกลือ	๒๐๐	นายเมธาวัฒน์ พิพิธธรรมากุล	๐๖ ๑๓๔๙ ๘๗๖๖	√	√	๘
๑๑๒	สนามกีฬาบ้านสว่า	สว่าเหนือ ม.๓	ดงพญา	บ่อเกลือ	๕๐๐	นายเมธาวัฒน์ พิพิธธรรมากุล	๐๖ ๑๓๔๙ ๘๗๖๖	√	√	๒๔
๑๑๓	โรงเรียนบ้านท่าทางหลวง	ท่าทางหลวง ม.๒	ภูฟ้า	บ่อเกลือ	๑๐๐๐	นายสาคร วัฒนาสกุลไทย	๐๙ ๕๕๕๕ ๑๔๑๓	√	√	๖
๑๑๔	อบต.ภูฟ้า	ผาสุก ม.๓	ภูฟ้า	บ่อเกลือ	๓๐๐	นายดุสิตฤทธิ์ ลำนัย	๐๘ ๕๗๒๔ ๓๓๕๓	√	√	๕
๑๑๕	โรงเรียนบ้านสบมาง	สบมาง ม.๔	ภูฟ้า	บ่อเกลือ	๑๓๐๐	นายพิศิษฐ์ อุดอ้าย	๐๕ ๘๗๓๗ ๙๙๘๗	√	√	๙
๑๑๖	สนามกีฬา ต.ขุนน่าน	จอมเปา ม.๑	ขุนน่าน	เฉลิมพระเกียรติ	๕๖๐	นายมงคล พรหมพินิจ	๐๘ ๔๘๘๕ ๓๙๕๕			
๑๑๗	วัดเปียงก่อ	เปียงก่อ ม.๒	ขุนน่าน	เฉลิมพระเกียรติ	๒๐๘	นายทอน แพงอูด	๐๖ ๓๖๗๒ ๕๕๗๔			
๑๑๘	วัดบ้านดำน	ดำน ม.๓	ขุนน่าน	เฉลิมพระเกียรติ	๒๖๕	นายสว่าง ใจปิง	๐๖ ๓๐๖๙ ๙๓๕๕			
๑๑๙	โรงเรียนเปียงซ้อ	เปียงซ้อ ม.๔	ขุนน่าน	เฉลิมพระเกียรติ	๕๐๑	นายณัฐพล ตันกาญจนากกร	๐๖ ๑๒๘๔ ๕๔๙๒			
๑๒๐	วัดนาคุ	นาคุ ม.๕	ขุนน่าน	เฉลิมพระเกียรติ	๑๔๕	นางสาวเรณู เนตรทิพย์	๐๙ ๒๓๙๘ ๓๒๕๓			
๑๒๑	วัดห้วยฟอง	ห้วยฟอง ม.๖	ขุนน่าน	เฉลิมพระเกียรติ	๓๔๗	นายวิเชียร พระไชยบุญ	๐๖ ๑๒๔๗ ๕๐๓๔			
๑๒๒	ศูนย์ กคน.	สะจุก ม.๗	ขุนน่าน	เฉลิมพระเกียรติ	๔๙๙	นายสัมพันธ์ ไม้จำปี	๐๖ ๑๐๙๖ ๓๓๗๘			
๑๒๓	ศูนย์ กคน.	สะแกยง ม.๘	ขุนน่าน	เฉลิมพระเกียรติ	๖๐๔	นายเดช บัวเหล็ก	๐๙ ๗๙๕๗ ๖๒๑๓			
๑๒๔	ศูนย์ กคน.	ห้วยปุด ม.๙	ขุนน่าน	เฉลิมพระเกียรติ	๓๓๙	นายสวาย อุ่นถิ่น	๐๘ ๔๔๘๙ ๖๙๑๓			
๑๒๕	โรงเรียนกัวจันท์	กัวจันท์ ม.๑๐	ขุนน่าน	เฉลิมพระเกียรติ	๕๔๘	นายชูวิท ใจปิง	๐๙ ๓๑๘๙ ๗๐๕๘			
๑๒๖	วัดน้ำช้าง	น้ำช้าง ม.๑๑	ขุนน่าน	เฉลิมพระเกียรติ	๘๔๘	นายกานต์ เจริญจิตรตันกุล	๐ ๕๔๗๓ ๐๒๔๕			
๑๒๗	อนุสรณ์สถานภุชงค์	น้ำรี ม.๑๒	ขุนน่าน	เฉลิมพระเกียรติ	๙๕๘	นายสุดเขต ใจหล้า	๐๘ ๑๓๘๗ ๔๑๕๕			
๑๒๘	ศูนย์ กคน.	บวกหญ้า ม.๑๓	ขุนน่าน	เฉลิมพระเกียรติ	๓๖๕	นายฤทธิ์ ใจปิง	๐๖ ๑๓๒๘ ๕๖๙๗			
๑๒๙	ศูนย์ กคน.	บวกอุ่ม ม.๑๔	ขุนน่าน	เฉลิมพระเกียรติ	๓๒๐	นายเกตุ อุ่นถิ่น	๐๘ ๐๘๕๑ ๘๑๕๒			
๑๓๐	ศาลาอเนกประสงค์	ห้วยเตย ม.๑๕	ขุนน่าน	เฉลิมพระเกียรติ	๑๙๔	นายจำลอง อุ่นถิ่น	๐๖ ๑๑๐๗ ๒๖๔๕			
๑๓๑	ที่พักสงฆ์บ้านห้วยโก้น	ห้วยโก้น ม.๑	ห้วยโก้น	เฉลิมพระเกียรติ	๓๐๐	นายธนวัฒน์ อินตะแก้ว	๐๙ ๘๗๓๐ ๐๐๓๑			๒๐
๑๓๒	โรงเรียนบ้านห้วยโก้น	ห้วยโก้น ม.๑	ห้วยโก้น	เฉลิมพระเกียรติ	๕๐๐	นายธนวัฒน์ อินตะแก้ว	๐๙ ๘๗๓๐ ๐๐๓๑			๒๐
๑๓๓	โรงเรียนมัธยมพระราชทานเฉลิมพระเกียรติ	ห้วยโก้น ม.๑	ห้วยโก้น	เฉลิมพระเกียรติ	๑๐๐๐	นายธนวัฒน์ อินตะแก้ว	๐๙ ๘๗๓๐ ๐๐๓๑			๕๐
๑๓๔	ที่พักสงฆ์บ้านสบป็น	สบป็น ม.๒	ห้วยโก้น	เฉลิมพระเกียรติ	๑๐๐	นายสมัย กันกาวิกุล	๐๘ ๘๔๓๔ ๐๐๗๐			๑๐
๑๓๕	โรงเรียนบ้านสบป็น	สบป็น ม.๒	ห้วยโก้น	เฉลิมพระเกียรติ	๕๐๐	นายสมัย กันกาวิกุล	๐๘ ๘๔๓๔ ๐๐๗๐			๑๕

ลำดับที่	ชื่อสถานที่	สถานที่ตั้ง (หมู่บ้าน)	ตำบล	อำเภอ	รองรับผู้อพยพ ได้จำนวน (คน)	ชื่อผู้ประกอบการ	โทรศัพท์ติดต่อ	สิ่งสาธารณูปโภคที่มีอยู่		
								ไฟฟ้า	ประปา	ห้องสุขา (ห้อง)
๑๓๖	อาคารอเนกประสงค์บ้านห้วยดง	ห้วยดง ม.๓	ห้วยโก๋น	เฉลิมพระเกียรติ	๑๐๐	นายผล หอมดอก	๐๘ ๐๗๒๗ ๕๘๕๐			๔
๑๓๗	หอประชุมหมู่บ้านห้วยดง	ห้วยดง ม.๓	ห้วยโก๋น	เฉลิมพระเกียรติ	๒๐๐	นายผล หอมดอก	๐๘ ๐๗๒๗ ๕๘๕๐			๔
๑๓๘	อาคารอเนกประสงค์บ้านปิน	ปิน ม.๔	ห้วยโก๋น	เฉลิมพระเกียรติ	๑๐๐	นายคลอย ชัยชนะ	๐๙ ๖๗๙๘ ๒๔๓๘			๔
๑๓๙	หอประชุมหมู่บ้านปิน	ปิน ม.๔	ห้วยโก๋น	เฉลิมพระเกียรติ	๒๐๐	นายคลอย ชัยชนะ	๐๙ ๖๗๙๘ ๒๔๓๘			๔
๑๔๐	โรงเรียนบ้านปางหก	ปางหก ม.๕	ห้วยโก๋น	เฉลิมพระเกียรติ	๕๐๐	นายบุญยืน สุขะ	๐๘ ๒๗๖๔ ๙๕๗๙			๑๕
๑๔๑	หอประชุมหมู่บ้านปางหก	ปางหก ม.๕	ห้วยโก๋น	เฉลิมพระเกียรติ	๒๐๐	นายบุญยืน สุขะ	๐๘ ๒๗๖๔ ๙๕๗๙			๔
๑๔๒	ที่พักสงฆ์บ้านใหม่ไชยงรัตน์	ใหม่ไชยงรัตน์ ม.๖	ห้วยโก๋น	เฉลิมพระเกียรติ	๕๐๐	นายธีระพงษ์ ยิ่งคำ	๐๘ ๖๓๑๔ ๓๔๗๘			๒๐
๑๔๓	อาคารอเนกประสงค์บ้านใหม่ไชยงรัตน์	ใหม่ไชยงรัตน์ ม.๖	ห้วยโก๋น	เฉลิมพระเกียรติ	๒๐๐	นายธีระพงษ์ ยิ่งคำ	๐๘ ๖๓๑๔ ๓๔๗๘			๔
๑๔๔	โรงเรียนบ้านห้วยทรายขาว	ห้วยทรายขาว ม.๗	ห้วยโก๋น	เฉลิมพระเกียรติ	๕๐๐	นายเพชร หอมดอก	๐๘ ๘๕๔๗ ๗๗๐๖			๒๐
๑๔๕	อาคารอเนกประสงค์บ้านห้วยทรายขาว	ห้วยทรายขาว ม.๗	ห้วยโก๋น	เฉลิมพระเกียรติ	๒๐๐	นายเพชร หอมดอก	๐๘ ๘๕๔๗ ๗๗๐๖			๔
๑๔๖	โรงเรียนบ้านสะเก็น	สะเก็น ม.๑	ยอด	สองแคว	๕๐๐	นายสมบูรณ์ วงศ์เจริญ	๐๘ ๑๙๘๐ ๒๓๓๑	✓	✓	๑๐
๑๔๗	โรงเรียนบ้านยอด (เดิม)	ยอด ม.๒	ยอด	สองแคว	๓๐๐	นายประวิทย์ แชนงาม	๐๖ ๔๒๗๖ ๐๒๙๗	✓	✓	๖
๑๔๘	โรงเรียนบ้านผาหลัก	ผาหลัก ม.๓	ยอด	สองแคว	๑๐๐๐	นายเตรียม กาวิน	๐๖ ๑๕๐๔ ๙๒๗๕	✓	✓	๒๐
๑๔๙	โรงเรียนบ้านปางสำน (เดิม)	ปางสำน ม.๔	ยอด	สองแคว	๕๐๐	นายอุดม ทองสุข	๐๙ ๓๓๐๗ ๙๙๙๑	✓	✓	๖
๑๕๐	โรงเรียนบ้านผาลิงห์ (เดิม)	ผาลิงห์ ม.๕	ยอด	สองแคว	๕๐๐	นายภูผา ผาหลัก	๐๙ ๕๖๗๕ ๓๔๕๘	✓	✓	๖
๑๕๑	ห้องประชุมประจำหมู่บ้าน	น้ำเกาะ ม.๖	ยอด	สองแคว	๑๐๐	นายศักดิ์สิทธิ์ ขอสถิตกุล	๐๖ ๑๒๔๓ ๔๗๑๔	✓	✓	๒
๑๕๒	โรงเรียนสมาคมพยาบาลไทย	ถ้ำเวียงแก ม.๑	นาไร่หลวง	สองแคว	๑๐๐๐	นายจิระศักดิ์ ทิวทัศน์วิไล	๐๖ ๕๖๕๖ ๙๐๕๗	✓	✓	๒๐
๑๕๓	โรงเรียนบ้านปางปุก	ปางปุก ม.๒	นาไร่หลวง	สองแคว	๕๐๐	นายพันธ์ยศ ศรีนเรศพงษ์	๐๖ ๔๒๗๖ ๐๒๙๗	✓	✓	๖
๑๕๔	วัดทางทุ่ง	ทางทุ่ง ม.๓	นาไร่หลวง	สองแคว	๒๐๐	นางณิภักขา ธิวาคำ	๐๘ ๓๔๐๗ ๔๒๘๖	✓	✓	๒๐
๑๕๕	หอประชุมประจำหมู่บ้าน	ใหม่ ม.๔	นาไร่หลวง	สองแคว	๕๐	นางธิลา ชันทะสีมา	๐๙ ๙๖๖๓ ๗๙๕๐	✓	✓	๒
๑๕๖	โรงเรียนไตรเขตประชาสามัคคีรัชมังคลาภิเษก	สองแคว ม.๕	นาไร่หลวง	สองแคว	๑๐๐๐	นายเกียรติศักดิ์ สุทธิหลวง	๐๘ ๑๙๖๐ ๗๐๒๖	✓	✓	๒๐
๑๕๗	โรงเรียนบ้านน้ำโมงเดิม	ขุนน้ำพริก ม.๖	นาไร่หลวง	สองแคว	๑๐๐	นายสินชัย สุภาวดีกุล	๐๖ ๔๐๐๙ ๓๖๐๙	✓	✓	๒
๑๕๘	วัดปางไฮ	ปางไฮ ม.๗	นาไร่หลวง	สองแคว	๕๐	นางประนอม น้ำทอง	๐๙ ๗๙๘๕ ๓๓๐๗	✓	✓	๔
๑๕๙	หอประชุมประจำหมู่บ้าน	วังไผ่ ม.๘	นาไร่หลวง	สองแคว	๕๐	นายสรพงษ์ ปัตติอนันท์	๐๘ ๑๗๙๖ ๔๕๔๙	✓	✓	๒
๑๖๐	ศพด.บ้านน้ำพัน	น้ำพัน ม.๙	นาไร่หลวง	สองแคว	๕๐	นายสว่าง สกลโอฬาร	๐๖ ๒๙๘๕ ๓๙๓๔	✓	✓	๓
๑๖๑	สนง.โครงการขยายผลแบบโครงการหลวง	ผาหมี ม.๑๐	นาไร่หลวง	สองแคว	๒๐๐	นายสุจิตร์ พิธิษฐีไพศาล	๐๙ ๒๖๘๒ ๓๔๓๘	✓	✓	๔
๑๖๒	หอประชุมหมู่บ้าน โรงเรียนตชด.บ้านห้วยเลา	ห้วยเลา ม.๑	ชนแดน	สองแคว	๖๐๐	นายสมบูรณ์ บุรวัตรนุกุล	๐๘ ๔๒๐๘ ๔๕๐๘	✓	✓	๘
๑๖๓	หอประชุมหมู่บ้าน	วังเส้า ม.๒	ชนแดน	สองแคว	๒๐๐	นายธวัช แสนยอด	๐๘ ๗๘๔๖ ๙๐๐๖	✓	✓	๒

ลำดับที่	ชื่อสถานที่	สถานที่ตั้ง (หมู่บ้าน)	ตำบล	อำเภอ	รองรับผู้อพยพ ได้จำนวน (คน)	ชื่อผู้ประกอบการ	โทรศัพท์ติดต่อ	สิ่งสาธารณูปโภคที่มีอยู่		
								ไฟฟ้า	ประปา	ห้องสุขา (ห้อง)
๑๖๔	หอประชุมหมู่บ้าน	น้ำป่าน ม.๓	ชนแดน	สองแคว	๒๐๐	นายเจริญ วัชชิริปัญญา	๐๘ ๖๑๑๘ ๓๐๗๖	✓	✓	๒
๑๖๕	หอประชุมหมู่บ้าน	ห้วยแกลบ ม.๔	ชนแดน	สองแคว	๒๐๐	นายจันทร์ แก้วแดง	๐๘ ๓๐๔๓ ๕๒๙๐	✓	✓	๒
๑๖๖	หอประชุมหมู่บ้าน	ปางกอม ม.๕	ชนแดน	สองแคว	๒๐๐	นายทรงศักดิ์ อະนันดา	๐๖ ๕๒๗๙ ๒๙๗๐	✓	✓	๒
๑๖๗	หอประชุมหมู่บ้าน	สบพาง ม.๖	ชนแดน	สองแคว	๒๐๐	นายกมล พิมพ์ชัยมูล	๐๖ ๑๒๘๔ ๕๙๒๒	✓	✓	๒
๑๖๘	หอประชุมหมู่บ้าน	น้ำหลุ ม.๗	ชนแดน	สองแคว	๒๐๐	นายสวิง เสารางทอย	๐๘ ๘๔๐๕ ๖๐๓๗	✓	✓	๒
๑๖๙	หอประชุมหมู่บ้าน	ห้วยมอย ม.๘	ชนแดน	สองแคว	๑๐๐	นายประสาน เสารางทอย	๐๘ ๕๕๒๗ ๓๒๓๗	✓	✓	๒
๑๗๐	โรงเรียนบ้านใหม่ชายแดน (เดิม)	ใหม่ชายแดน ม.๙	ชนแดน	สองแคว	๖๐๐	นายวิชัย เสารางทอย	๐๙ ๗๒๒๗ ๘๘๔๗	✓	✓	๑๐
๑๗๑	โรงเรียนบ้านพีชเจริญ	พีชเจริญ ม.๑	น้ำตก	น่าน้อย	๑๕๐	นายเกียรติรักษ์ ภาติะวงค์	๐๙ ๕๗๗๑ ๙๕๖๗	✓	✓	
๑๗๒	โรงเรียนบ้านน้ำพุ	น้ำพุ ม.๒	น้ำตก	น่าน้อย	๑๐๐	นายสมบุญ ใจมณี	๐๘ ๖๑๘๖ ๕๕๙๒	✓	✓	๑๐
๑๗๓	โรงเรียนบ้านวังกอก	น้ำสระ ม.๓	น้ำตก	น่าน้อย	๑๐๐	นายทักษิณ โนจักร	๐๙ ๓๕๘๐ ๐๘๑๒	✓	✓	๑๐
๑๗๔	สำนักสงฆ์บ้านวังกอก	วังกอก ม.๔	น้ำตก	น่าน้อย	๕๐	นายรังสรรค์ สิทธิโน	๐๖ ๔๓๓๒ ๑๘๖๓	✓	✓	๑๐
๑๗๕	โรงเรียนบ้านเปา	เปา ม.๕	น้ำตก	น่าน้อย	๒๐๐	นายจันทน์ ชิตียะ	๐๙ ๐๓๑๘ ๑๒๒๙	✓	✓	๒๐
๑๗๖	หอประชุมประจำหมู่บ้าน	ไทยงาม ม.๖	น้ำตก	น่าน้อย	๕๐	นายนิคม จันวิ้ง	๐๙ ๖๓๒๐ ๙๗๘๐	✓	✓	๔
๑๗๗	วัดพิชมงคล	พิชมงคล ม.๗	น้ำตก	น่าน้อย	๕๐	นายสำราญ ปะละลือ	๐๖ ๔๔๖๐ ๔๔๖๙	✓	✓	๑๐
๑๗๘	ศาลาอเนกประสงค์บ้านหัวเมือง	หัวเมือง ม.๑	ศรีษะเกษ	น่าน้อย	๕๐	นายอดุลย์ สุรายศ	๐๙ ๙๗๖๑ ๗๒๐๗	✓	✓	๒
๑๗๙	ศาลาอเนกประสงค์บ้านข้าวก้อม	ข้าวก้อม ม.๒	ศรีษะเกษ	น่าน้อย	๕๐	นายรินทร์ หินหล้า	๐๙ ๒๙๑๘ ๖๓๐๗	✓	✓	๒
๑๘๐	ศาลาอเนกประสงค์บ้านหนองห้า	หนองห้า ม.๓	ศรีษะเกษ	น่าน้อย	๕๐	นายอนต์ แสนดา	๐๙ ๕๕๒๔ ๕๙๑๐	✓	✓	๒
๑๘๑	ศาลาอเนกประสงค์บ้านศรีบุญเรือง	ศรีบุญเรือง ม.๔	ศรีษะเกษ	น่าน้อย	๕๐	นายวิฑูล กันอิน	๐๘ ๐๑๘๗ ๔๒๓๒	✓	✓	๒
๑๘๒	ศาลาอเนกประสงค์บ้านหนองเตา	หนองเตา ม.๕	ศรีษะเกษ	น่าน้อย	๘๐	นายสวาท ยาพรหม	๐๘ ๐๑๒๘ ๖๕๑๗	✓	✓	๔
๑๘๓	ศาลาอเนกประสงค์บ้านทุ่งมงคล	ทุ่งมงคล ม.๖	ศรีษะเกษ	น่าน้อย	๕๐	นายมานพ พรหมใจ	๐๘ ๙๕๖๓ ๙๔๔๗	✓	✓	๒
๑๘๔	ศาลาอเนกประสงค์บ้านใหม่	ใหม่ ม.๗	ศรีษะเกษ	น่าน้อย	๖๐	นายอิทธิพล ยศบุญเรือง	๐๘ ๓๓๒๔ ๓๗๒๘	✓	✓	๓
๑๘๕	ศาลาอเนกประสงค์บ้านน้ำหก	น้ำหก ม.๘	ศรีษะเกษ	น่าน้อย	๖๐	นายเสน่ห์ อุ่นถา	๐๙ ๖๙๖๐ ๑๖๙๘	✓	✓	๓
๑๘๖	ศาลาอเนกประสงค์บ้านหนองบัว	หนองบัว ม.๙	ศรีษะเกษ	น่าน้อย	๗๐	นายอนันต์ พรหมผืน	๐๘ ๔๘๐๙ ๕๖๒๓	✓	✓	๔
๑๘๗	ศาลาอเนกประสงค์บ้านหนอง	หนอง ม.๑๐	ศรีษะเกษ	น่าน้อย	๕๐	นายเสริม ทาโน	๐๘ ๓๐๓๖ ๒๒๔๘	✓	✓	๒
๑๘๘	ศาลาอเนกประสงค์บ้านศรีษะเกษ	ศรีษะเกษ ม.๑๑	ศรีษะเกษ	น่าน้อย	๓๐	นายพงศกร อินนะใจ	๐๘ ๗๙๐๘ ๕๓๕๕	✓	✓	๒
๑๘๙	ศาลาอเนกประสงค์บ้านก้อมก้อ	ก้อมก้อ ม.๑๒	ศรีษะเกษ	น่าน้อย	๕๐	นายเพชรวิทย์ ติบบุญศรี	๐๘ ๒๘๙๖ ๕๙๐๔	✓	✓	๒
๑๙๐	ศาลาอเนกประสงค์บ้านหนองผำ	หนองผำ ม.๑๓	ศรีษะเกษ	น่าน้อย	๕๐	นางสาวมัลลิกา พรหมอ้าย	๐๙ ๕๖๘๗ ๘๐๐๒	✓	✓	๒
๑๙๑	ศาลาอเนกประสงค์บ้านกิตตินันท์	กิตตินันท์ ม.๑๔	ศรีษะเกษ	น่าน้อย	๔๐	นายชาติ ใจสีตี	๐๙ ๓๑๕๒ ๕๒๐๓	✓	✓	๒

ลำดับที่	ชื่อสถานที่	สถานที่ตั้ง (หมู่บ้าน)	ตำบล	อำเภอ	รองรับผู้อพยพ ได้จำนวน (คน)	ชื่อผู้ประกอบการ	โทรศัพท์ติดต่อ	สิ่งสาธารณูปโภคที่มีอยู่		
								ไฟฟ้า	ประปา	ห้องสุขา (ห้อง)
๑๙๒	ศูนย์ผู้สูงอายุเทศบาลตำบลศรีษะเกษ	ใหม่ ม.๗	ศรีษะเกษ	น่าน้อย	๖๐	นายคมกริช โนนีเยศ	๐๘ ๖๔๓๗ ๒๒๕๖	√	√	๒
๑๙๓	สนามกีฬาหมู่บ้าน, พุทธสถานถ้ำเขตวัน	เขตวัน ม.๑	สันตะ	น่าน้อย	๕๐๐	นายธวัชชัย มายะ	๐๖ ๕๔๓๑ ๑๒๔๖	√	√	๒๐
๑๙๔	ที่ทำการ อบต.สันตะ	วังคำ ม.๔	สันตะ	น่าน้อย	๕๐๐	นายบุญธง ล้อมน้ำ	๐๙ ๓๑๓๐ ๑๗๑๑	√	√	๖
๑๙๕	ลานวัฒนธรรม, โรงเรียน	ขุนสถาน ม.๓	สันตะ	น่าน้อย	๕๐๐	นายเซง แสนซึ้ง	๐๘ ๒๓๘๖ ๐๐๗๕	√	√	๑๐
๑๙๖	วัดห้วยจอย	ห้วยจอย ม.๒	สันตะ	น่าน้อย	๒๐๐	นายสวัสดิ์ อุดใจ	๐๙ ๗๑๓๙ ๐๒๖๗	√	√	๔
๑๙๗	สนามกีฬาตำบลสันตะ, หอประชุม	นาแดง ม.๕	สันตะ	น่าน้อย	๑๐๐๐	นายทอด พรมอัน	๐๙ ๑๐๗๘ ๗๐๒๐	√	√	๕
๑๙๘	โรงเรียนบ้านสันตะ, ที่ทำการอบต.สันตะ	สันตะ ม.๖	สันตะ	น่าน้อย	๕๐๐	นายเสริม จันแปง	๐๙ ๘๗๖๘ ๒๒๖๗	√	√	๑๐
๑๙๙	โรงเรียนบ้านห้วยส้ม, หอประชุม	ห้วยส้ม ม.๗	สันตะ	น่าน้อย	๕๐๐	นายนภดล หล้ารินทร์	๐๘ ๕๗๑๑ ๐๙๖๖	√	√	๖
๒๐๐	วัดบ้านसान, โรงเรียน	सान ม.๘	สันตะ	น่าน้อย	๕๐๐	นายทวีศักดิ์ ใหม่เทวิน	๐๘ ๑๗๔๖ ๙๕๗๔	√	√	๑๐
๒๐๑	ลานวัฒนธรรม, โรงเรียน	แสนสุข ม.๙	สันตะ	น่าน้อย	๕๐๐	นายธวัช แสนโซ้ง	๐๖ ๒๘๙๔ ๖๗๖๕	√	√	๑๐
๒๐๒	โรงเรียนบ้านสันตะ, หอประชุม	ใหม่หัวดง ม.๑๐	สันตะ	น่าน้อย	๕๐๐	นายวิศิษฐ์พล เตยะ	๐๘ ๐๐๓๑ ๐๖๖๒	√	√	๑๐
๒๐๓	องค์การบริหารส่วนตำบลบัวใหญ่	ใหม่มงคล ม.๒	บัวใหญ่	น่าน้อย	๑๐๐	จ.ส.อ.กฤษฎา นันทเกล้า	๐ ๕๔๗๑ ๘๙๕๙, ๐๖ ๒๒๑๐ ๘๑๔๕	√	√	๑๐
๒๐๔	หอประชุมหมู่บ้าน	อ้อย ม.๑	บัวใหญ่	น่าน้อย	๕๐	นางวิชัยรี ผลสุด	๐๘ ๙๗๔๖ ๖๘๑๘	√	√	๕
๒๐๕	หอประชุมหมู่บ้าน	นาแหน ม.๓	บัวใหญ่	น่าน้อย	๕๐	นายนิรัตน์ ไชยทะมาตริ	๐๘ ๑๐๕๔ ๐๓๑๕	√	√	๕
๒๐๖	โรงเรียนบ้านทัพมาน	ทัพมาน ม.๔	บัวใหญ่	น่าน้อย	๕๐	นายประหยัด ปันสอน	๐๙ ๘๗๙๓ ๗๘๓๒	√	√	๘
๒๐๗	โรงเรียนบ้านนาไค้	นาไค้ ม.๕	บัวใหญ่	น่าน้อย	๑๕๐	นายฐิติ เชียงอินทร์	๐๘ ๔๓๖๙ ๐๑๕๕	√	√	๑๕
๒๐๘	โรงเรียนชุมชนบ้านอ้อย	สันพยอม ม.๗	บัวใหญ่	น่าน้อย	๓๐๐	นายนิเวศ ศรีอ่อน	๐๙ ๐๓๑๖ ๓๗๕๖	√	√	๒๐
๒๐๙	หอประชุมหมู่บ้าน	หนองห้า ม.๘	บัวใหญ่	น่าน้อย	๕๐	นายสหพัชร ยะแสน	๐๖ ๒๒๙๖ ๕๒๙๖	√	√	๕
๒๑๐	หอประชุมประจำหมู่บ้าน	หนองห้า ม.๑	เชียงของ	น่าน้อย	๕๐	นายพินิจ ปันอ้าย	๐๙ ๑๘๕๒ ๓๙๘๗	√	√	๒
๒๑๑	หอประชุมประจำหมู่บ้าน	แต ม.๒	เชียงของ	น่าน้อย	๕๐	นางกัญจนัญญา ฤาษุณ	๐๘ ๔๘๐๔ ๗๒๔๕	√	√	๔
๒๑๒	อบต.เชียงของ	ป่าสัก ม.๓	เชียงของ	น่าน้อย	๑๐๐	นายสถาพร ยะตัน	๐๘ ๙๙๕๕ ๗๖๗๘	√	√	๖
๒๑๓	หอประชุมประจำหมู่บ้าน	นาเกลือ ม.๔	เชียงของ	น่าน้อย	๕๐	นายสุรศักดิ์ อุ่นพรม	๐๙ ๘๗๖๘ ๘๐๗๑	√	√	๒
๒๑๔	โรงเรียนบ้านน้ำหิน	น้ำหิน ม.๕	เชียงของ	น่าน้อย	๑๐๐	นายมนตรี อินถา	๐๘ ๑๗๘๓ ๖๒๔๘	√	√	๑๐
๒๑๕	พระธาตุภูผาเหล็ก	สัน ม.๖	เชียงของ	น่าน้อย	๕๐	นายนิทัศน์ เสนณะ	๐๙ ๔๖๒๘ ๔๐๙๘	√	√	๑๐
๒๑๖	หอประชุมประจำหมู่บ้าน	ห้วยเลา ม.๗	เชียงของ	น่าน้อย	๕๐	นายบุญไทย ตีบอ้าย	๐๙ ๕๘๐๗ ๙๕๕๐	√	√	๗
๒๑๗	อาคารอเนกประสงค์อบต.สถาน	ใหม่	สถาน	น่าน้อย	๒๐๐	นายเริ่ม คำมินทร์		√	√	๔
๒๑๘	โรงเรียนบ้านนา	นา	สถาน	น่าน้อย	๕๐๐			√	√	๑๐

ลำดับที่	ชื่อสถานที่	สถานที่ตั้ง (หมู่บ้าน)	ตำบล	อำเภอ	รองรับผู้อพยพ ได้จำนวน (คน)	ชื่อผู้ประกอบการ	โทรศัพท์ติดต่อ	สิ่งสาธารณูปโภคที่มีอยู่		
								ไฟฟ้า	ประปา	ห้องสุขา (ห้อง)
๒๑๙	โรงเรียนบ้านสถาน	สถาน	สถาน	น่าน้อย	๔๐๐	นางสาววันทนา เสนนะ		√	√	๑๐
๒๒๐	ศูนย์แสดงผลิตภัณฑ์พื้นเมืองเทศบาลตำบลน่าน้อย	นาราบ ม.๑	น่าน้อย	น่าน้อย	๔๐	นายรังสิพล ก้อนใหม่	๐๖ ๓๖๑๖ ๘๓๒๔	√	√	๑
๒๒๑	สนามกีฬา	นาราบ ม.๑	น่าน้อย	น่าน้อย	๕๐๐	นายเอกธนัช เคนรัตน์	๐๙ ๖๗๔๒ ๑๕๔๓	√	√	๕
๒๒๒	วัดคอนไชย	คอนไชย ม.๒	น่าน้อย	น่าน้อย	๒๐๐	นางสาววรางคณา	๐๙ ๓๒๖๕ ๖๖๔๙	√	√	๕
๒๒๓	วัด /โรงเรียนนาหลวง	นาหลวง ม.๓	น่าน้อย	น่าน้อย	๔๐๐	นางสาวกาญจนา กาโน	๐๘ ๑๓๗๕ ๖๒๖๔	√	√	๑๐
๒๒๔	วัดน่าน้อย	น่าน้อย ม.๔	น่าน้อย	น่าน้อย	๓๐๐	นายวุฒิพงษ์ ใจทอง	๐๖ ๕๕๒๐ ๕๖๓๖	√	√	๕
๒๒๕	พระธาตุพลูแช่	บึง ม.๕	น่าน้อย	น่าน้อย	๔๐๐	นายดวง ตีปลาทู	๐๘ ๘๔๐๑ ๙๘๖๓	√	√	๑๐
๒๒๖	โรงเรียนบ้านบึง	ไร่ ม.๖	น่าน้อย	น่าน้อย	๓๐๐	นายเผด็จ ตาซ้อน	๐๘ ๗๓๐๒ ๖๔๙๐	√	√	๕
๒๒๗	โรงเรียนนาเหล่า	นาเหล่า ม.๗	น่าน้อย	น่าน้อย	๔๐๐	นายศรทอง คำลือสาย	๐๘ ๑๕๓๑ ๔๐๐๑	√	√	๑๐
๒๒๘	วัดหัวทุ่ง	หัวทุ่ง ม.๘	น่าน้อย	น่าน้อย	๔๐๐	นายวิมล โนทะวงค์	๐๖ ๓๑๖๔ ๒๘๘๗	√	√	๑๐
๒๒๙	โรงเรียนบ้านนาอุดม	นาอุดม ม.๘	น่าน้อย	น่าน้อย	๔๐๐	นายสงวน มานาแวน	๐๙ ๓๒๔๐ ๖๗๗๐	√	√	๕
๒๓๐	ศาลาอเนกประสงค์บ้านคลองชล	คลองชล ม.๑๐	น่าน้อย	น่าน้อย	๒๐๐	นางเรณู ภิญโญ	๐๘ ๕๖๑๔ ๙๔๙๔	√	√	๓
๒๓๑	โรงเรียนบ้านนาหนูน๑	นาหนูน๑ ม.๑	แสนทอง	ท่าวังผา	๒๕๐	ส.ต.อ.วิรัตน์ อินแก้ว	๐๘ ๑๗๙๖ ๙๔๘๙	√	√	๑๐
๒๓๒	หอประชุมหมู่บ้าน	นาทราย ม.๒	แสนทอง	ท่าวังผา	๖๐	ผู้ใหญ่บ้าน	๐๖ ๑๓๖๘ ๐๙๔๗	√	√	๒
๒๓๓	วัดปิตุราชฎ์	พ่อ ม.๓	แสนทอง	ท่าวังผา	๑๐๐	ผู้ใหญ่บ้าน	๐๙ ๒๕๓๑ ๒๖๕๔	√	√	๖
๒๓๔	โรงเรียนแสนทองวิทยา	ฮวก ม.๔	แสนทอง	ท่าวังผา	๒๐๐	ผู้ใหญ่บ้าน	๐๖ ๑๓๒๘ ๙๖๗๙	√	√	๘
๒๓๕	โรงเรียนบ้านน้ำไคร้	น้ำไคร้ ม.๕	แสนทอง	ท่าวังผา	๘๐	ผู้ใหญ่บ้าน	๐๖ ๒๒๔๙ ๖๗๘๒	√	√	๔
๒๓๖	วัดบ้านห้วยม่วง /สนามกีฬที่บ้านห้วยม่วง	ห้วยม่วง ม.๖	แสนทอง	ท่าวังผา	๕๐	ผู้ใหญ่บ้าน	๐๙ ๗๒๐๓ ๒๔๔๑	√	√	๔
๒๓๗	วัดสันติสุข	สันติสุข ม.๗	แสนทอง	ท่าวังผา	๘๐	ผู้ใหญ่บ้าน	๐๖ ๔๘๑๙ ๘๕๘๑	√	√	๓
๒๓๘	หอประชุมหมู่บ้าน	แยะ ม.๘	แสนทอง	ท่าวังผา	๑๐๐	กำนันตำบลแสนทอง	๐๘ ๐๖๖๔ ๗๖๙๙	√	√	๖
๒๓๙	ศาลาประชาคมบ้านห้วยเตือ	ห้วยเตือ ม.๓	ศรีภูมิ	ท่าวังผา	๔๐๐	นายยุทธภูมิ อินปาด๊ะ	๐๖ ๒๓๐๓ ๔๔๓๓	√	√	๔
๒๔๐	โรงเรียนพัฒนานาคิม	ขอนแก่น ม.๙	ศรีภูมิ	ท่าวังผา	๑๐๐๐	นายยุทธภูมิ อินปาด๊ะ	๐๖ ๒๓๐๓ ๔๔๓๓	√	√	๒๐
๒๔๑	โรงเรียนเก่าบ้านวังทอง	วังทอง ม.๑	ผาดอ	ท่าวังผา	๒๐๐	ผู้ใหญ่บ้าน	๐๙ ๓๑๓๑ ๒๘๒๙	√	√	๑๐
๒๔๒	ศาลาวัดนาหนูน๒	นาหนูน๒ ม.๒	ผาดอ	ท่าวังผา	๒๐๐	ผู้ใหญ่บ้าน	๐๙ ๓๒๒๘ ๕๔๙๙	√	√	๑๐
๒๔๓	หอประชุมหมู่บ้าน	แหน ม.๓	ผาดอ	ท่าวังผา	๑๐๐	ผู้ใหญ่บ้าน	๐๘ ๘๔๐๗ ๖๐๒๙	√	√	๓
๒๔๔	หอประชุมหมู่บ้าน	น้ำพุ ม.๔	ผาดอ	ท่าวังผา	๒๐๐	ผู้ใหญ่บ้าน	๐๘ ๔๓๖๕ ๒๐๕๕	√	√	๕
๒๔๕	วัด	น้ำโฆม ม.๕	ผาดอ	ท่าวังผา	๑๐๐	ผู้ใหญ่บ้าน	๐๖ ๒๓๖๘ ๒๙๐๐	√	√	๕
๒๔๖	โบสถ์	สบเป็ด ม.๖	ผาดอ	ท่าวังผา	๒๐๐	ผู้ใหญ่บ้าน	๐๘ ๘๔๐๐ ๒๙๖๔	√	√	๕

ลำดับที่	ชื่อสถานที่	สถานที่ตั้ง (หมู่บ้าน)	ตำบล	อำเภอ	รองรับผู้อพยพ ได้จำนวน (คน)	ชื่อผู้ประกอบการ	โทรศัพท์ติดต่อ	สิ่งสาธารณูปโภคที่มีอยู่		
								ไฟฟ้า	ประปา	ห้องสุขา (ห้อง)
๒๔๗	หอประชุมหมู่บ้าน	นาหนูน๓ ม.๗	ผาดอ	ท่าวังผา	๒๐๐	กำนันตำบลผาดอ	๐๘ ๑๗๒๔ ๗๖๖๒	✓	✓	๕
๒๔๘	อบต.จอมพระ	นาเือก ม.๔	จอมพระ	ท่าวังผา	๑๐๐	นายสาธิต บุญเศรษฐ์	๐๘ ๔๓๖๓ ๔๙๖๘	✓	✓	๔
๒๔๙	โรงเรียนบ้านนาฝ้า	นาฝ้า ม.๒	จอมพระ	ท่าวังผา	๒๐๐	นายสาธิต บุญเศรษฐ์	๐๘ ๔๓๖๓ ๔๙๖๘	✓	✓	๖
๒๕๐	โรงเรียนบ้านยู้ง	ยู้ง ม.๕	จอมพระ	ท่าวังผา	๑๐๐๐	นายสาธิต บุญเศรษฐ์	๐๘ ๔๓๖๓ ๔๙๖๘	✓	✓	๖
๒๕๑	วัดศรีมงคล(ก่ง)	ก่ง ม.๑	ยม	ท่าวังผา	๒๐๐	พระครูรังษีธรรมานันท์	๐๘ ๖๑๘๓ ๔๒๕๖	✓	✓	๑๐
๒๕๒	โรงเรียนเมืองยมวิทยาการ	สบบัว ม.๒	ยม	ท่าวังผา	๕๐๐	นายอนันตศักดิ์ ยศอภัย	๐๘ ๑๐๓๕ ๑๑๔๙	✓	✓	๒๖
๒๕๓	อบต.ยม	สบบัว ม.๒	ยม	ท่าวังผา	๑๐๐	นายศุภวัฒน์ รัตนประภา	๐ ๕๔๗๐ ๕๑๕๑	✓	✓	
๒๕๔	วัดลอมกลาง	ลอมกลาง ม.๓	ยม	ท่าวังผา	๑๐๐	นายมิตร ไชยกันทะ	๐๘ ๓๓๑๘ ๐๕๓๔	✓	✓	๑๐
๒๕๕	ศาลาประชาคม	เชียงยืน ม.๔	ยม	ท่าวังผา	๑๐๐	นายอดุลย์ เมฆยะ	๐๘ ๖๑๘๘ ๑๕๒๘	✓	✓	๕
๒๕๖	โรงเรียนวัดน้ำไคร้หนักศึกษา	น้ำไคร้ ม.๙	ยม	ท่าวังผา	๓๐๐	นายประยงค์ ใหม่ไชย	๐๘ ๔๘๖๒ ๓๐๔๗	✓	✓	๑๐
๒๕๗	โรงเรียนบ้านฝายมูล	ฝายมูล ม.๑	ป่าคา	ท่าวังผา	๔๐๐	นายจรกฤต สุทธิใส	๐๘ ๒๑๘๓ ๓๕๖๗	✓	✓	๔
๒๕๘	โรงเรียนบ้านสบย่าง	สบย่าง ม.๓	ป่าคา	ท่าวังผา	๓๐๐	นายจรกฤต สุทธิใส	๐๘ ๒๑๘๓ ๓๕๖๗	✓	✓	๘
๒๕๙	โรงเรียนหนองบัวพิทยาคม	หนองบัว ม.๕	ป่าคา	ท่าวังผา	๑๒๐๐	นายจรกฤต สุทธิใส	๐๘ ๒๑๘๓ ๓๕๖๗	✓	✓	๑๐
๒๖๐	อบต.ผาทอง	แหน ม.๑	ผาทอง	ท่าวังผา	๒๐๐			✓	✓	๗
๒๖๑	ศูนย์พัฒนาเด็กเล็ก	วังผาง ม.๒	ผาทอง	ท่าวังผา	๒๐๐			✓	✓	๒
๒๖๒	สวนผู้ใหญดำ	ปางสา ม.๓	ผาทอง	ท่าวังผา	๓๐๐			✓	✓	๒
๒๖๓	โรงเรียนบ้านน้ำลึก	น้ำลึก ม.๔	ผาทอง	ท่าวังผา	๓๐๐			✓	✓	๑๐
๒๖๔	โรงเรียนบ้านน้ำพุร้อน	น้ำกิ ม.๕	ผาทอง	ท่าวังผา	๘๐๐			✓	✓	๑๐
๒๖๕	ศูนย์เด็กเล็ก	สันเจริญ ม.๖	ผาทอง	ท่าวังผา	๓๐๐			✓	✓	๔
๒๖๖	โรงเรียนบ้านน้ำแปง	น้ำแปง ม.๗	ผาทอง	ท่าวังผา	๒๐๐			✓	✓	๓
๒๖๗	หอประชุมหมู่บ้าน	แหน๓ ม.๘	ผาทอง	ท่าวังผา	๒๐๐			✓	✓	๒
๒๖๘	รพ.สต.บ้านสบสาย	สบหนอง ม.๑, สบหนอง๒ ม.๑๒	ตาลชุม	ท่าวังผา	๖๐๐	นายสุรชาติ คำวรรณะ	๐ ๕๔๗๑ ๘๙๘๗	✓	✓	✓
๒๖๙	อบต.ตาลชุม	ตาลชุม ม.๓	ตาลชุม	ท่าวังผา	๖๐๐	นายเอนก มังคละ	๐ ๕๔๗๑ ๘๒๐๑	✓	✓	✓
๒๗๐	โรงเรียนตาลชุมมิตรภาพ	ป่าเมี่ยง ม.๒	ตาลชุม	ท่าวังผา	๓๗๕๐	นายพิชัย อ้วนศรีสุข	๐ ๕๔๖๘ ๖๐๖๔	✓	✓	✓
๒๗๑	โรงเรียนตาลชุมมิตรภาพ	ตาลชุม ม.๓, ตาลชุม ม.	ตาลชุม	ท่าวังผา	๓๗๕๐	นายพิชัย อ้วนศรีสุข	๐ ๕๔๖๘ ๖๐๖๔	✓	✓	✓
๒๗๒	โรงเรียนบ้านสบสาย	สบสาย ม.๔	ตาลชุม	ท่าวังผา	๖๐๐	นางชวนพิศ วงศ์สิริ	๐๘ ๙๙๕๕ ๘๕๗๒	✓	✓	✓
๒๗๓	โรงเรียนสารธรรมวิทยาคาร	ปง๑ ม.๕	ตาลชุม	ท่าวังผา	๑๐๐๐	ผอ.ร.ร.สารธรรมวิทยาคาร	๐ ๕๔๖๘ ๖๐๘๕	✓	✓	✓

ลำดับที่	ชื่อสถานที่	สถานที่ตั้ง (หมู่บ้าน)	ตำบล	อำเภอ	รองรับผู้อพยพ ได้จำนวน (คน)	ชื่อผู้ประกอบการ	โทรศัพท์ติดต่อ	สิ่งสาธารณูปโภคที่มีอยู่		
								ไฟฟ้า	ประปา	ห้องสุขา (ห้อง)
๒๗๔	วัดดอนแก้ง	แก้ง ม.๖	ตาลชุม	ท่าวังผา	๒๐๐	นายแต่ง เขียวมงคล	๐๙ ๗๙๖๘ ๑๘๐๓	✓	✓	✓
๒๗๕	สำนักสงฆ์บ้านน้ำป่าก	น้ำป่าก ม.๗	ตาลชุม	ท่าวังผา	๒๐๐	นายทรง ศรี	๐๖ ๒๓๐๘ ๑๗๙๑	✓	✓	✓
๒๗๖	สำนักสงฆ์บ้านห้วยโป่ง	ห้วยโป่ง ม.๘	ตาลชุม	ท่าวังผา	๒๕๐๐	นายเปลี่ยน คำรัตน์	๐๙ ๕๓๙๗ ๖๖๑๓	✓	✓	✓
๒๗๗	ป่าสุสานบ้านห้วยธนู	ห้วยธนู ม.๙	ตาลชุม	ท่าวังผา	๑๐๐	นายสิงโต เชื้อนแก้ว	๐๖ ๑๒๖๘ ๐๐๗๔	✓	✓	✓
๒๗๘	วัดบ้านห้วยแหม	ห้วยแหม ม.๑๐	ตาลชุม	ท่าวังผา	๒๐๐	นายสมหมาย ว่างสาร	๐๘ ๐๐๘๖ ๒๘๓๓	✓	✓	✓
๒๗๙	หอประชุมหมู่บ้าน	ปง๒ ม.๑๑	ตาลชุม	ท่าวังผา	๑๐๐	นายสัมฤทธิ์ แสนอาทิตย์	๐๘ ๖๑๙๗ ๕๓๔๑	✓	✓	✓
๒๘๐	หอประชุมหมู่บ้าน	ปงพัฒนา ม.๑๓	ตาลชุม	ท่าวังผา	๑๐๐	นายประสิทธิ์ กันนิกา	๐๘ ๔๕๓๒ ๘๔๐๑	✓	✓	✓
๒๘๑	โรงเรียนบ้านท่าวังผาประชารัฐ	ท่าวังผา ม.๒	ท่าวังผา	ท่าวังผา	๒๐๐๐	จ.อ.โชคชัย เบญจาทิกุล	๐๘ ๙๙๙๘ ๖๖๒๘	✓	✓	๖
๒๘๒	วัดศิลามงคล	ท่าวังผา๒ ม.๖	ท่าวังผา	ท่าวังผา	๑๐๐๐	จ.อ.โชคชัย เบญจาทิกุล	๐๘ ๙๙๙๘ ๖๖๒๘	✓	✓	๖
๒๘๓	วัดศรีอุดม	ศรีอุดม ม.๑	เขียงกลาง	เขียงกลาง	๒๐๐	นายมาศ อินตะเภา	๐๖ ๔๙๐๓ ๑๑๓๕	✓	✓	๙
๒๘๔	วัดเขียงโคม	เขียงโคม ม.๒	เขียงกลาง	เขียงกลาง	๒๕๐	นายธวัชชัย เทพอินทร์	๐๘ ๙๙๕๕ ๔๗๑๔	✓	✓	๗
๒๘๕	โรงเรียนชุมชนเจดีย์เขียงโคม	เจดีย์๑ ม.๓	เขียงกลาง	เขียงกลาง	๖๐๐	นายวิรัตน์ อุ่นใจ	๐๙ ๕๑๒๖ ๖๒๔๐	✓	✓	๑๓
๒๘๖	โรงเรียนไตรราษฎร์สามัคคี	จิว ม.๙	เขียงกลาง	เขียงกลาง	๕๐๐	นายทัตพงศ์ นันทะน้อย	๐๖ ๒๒๖๙ ๙๕๗๑	✓	✓	๒๔
๒๘๗	ค่ายลูกเสือสำนักงานเขต พื้นที่การศึกษาน่าน เขต ๒	สบกอน๒ ม.๑๑	เขียงกลาง	เขียงกลาง	๔๐๐	นายชัยชัย ทับทิมอ่อน	๐๘ ๑๘๘๔ ๗๓๒๕	✓	✓	๑๐
๒๘๘	โรงเรียนสบกอน	สบกอน๓ ม.๑๓	เขียงกลาง	เขียงกลาง	๕๐๐	นายธวัชชัย ยวงคำ	๐๙ ๔๙๗๘ ๙๑๔๙	✓	✓	๓๗
๒๘๙	โรงเรียนไตรคามวิทยา	สันทนา ม.๔	เปือ	เขียงกลาง	๑๐๐	นายสามารถ สิงห์ธนะ	๐๘ ๘๕๓๑ ๖๔๙๑	✓	✓	๘
๒๙๐	สำนักสงฆ์ห้วยเลื่อน	ห้วยเลื่อน ม.๖	เปือ	เขียงกลาง	๓๐๐	พระครูศีลนันทโชติ สีลโชโต	๐๘ ๔๓๖๘ ๕๐๗๗	✓	✓	๑๔
๒๙๑	วัดศรีชุม	ป่าแดง ม.๘	เปือ	เขียงกลาง	๓๐๐	นายธนิต คำวงศ์	๐๘ ๘๕๑๐ ๙๓๘๘	✓	✓	๗
๒๙๒	โรงเรียนชุมชนรัชดาภิเษกมิตรภาพที่ ๑๑๕	รัชดา๒ ม.๑๕	เปือ	เขียงกลาง	๖๐๐	นายธนภุต จิตตรง	๐๘ ๑๙๙๒ ๑๐๗๓	✓	✓	๒๔
๒๙๓	วัดรัชดา	รัชดา๒ ม.๑๕	เปือ	เขียงกลาง	๔๐๐	พระครูนันทชัยคุณ	๐ ๕๔๗๙ ๗๖๑๙	✓	✓	๑๒
๒๙๔	โรงเรียนบ้านน้ำค	น้ำค ม.๑	พญาแก้ว	เขียงกลาง	๕๐๐	นายพงษ์กร คำคาม	๐๘ ๖๑๕๕ ๙๓๒๐	✓	✓	๑๒
๒๙๕	โรงเรียนไตรมิตรวิทยา	พุล ม.๓	พญาแก้ว	เขียงกลาง	๓๐๐	นายมนัส พลกล้า	๐๘ ๑๙๖๑ ๔๗๙๖	✓	✓	๑๑
๒๙๖	เทศบาลพระพุทธบาทเขียงคาน	ไฮหลวง ม.๕	พระพุทธบาท	เขียงกลาง	๕๐๐	จำเอกซ์ชาวล สลีอ่อน	๐๘ ๑๙๙๙ ๑๗๓๓	✓	✓	๒๐
๒๙๗	โรงเรียนพระพุทธบาทวิทยา	ภูแหน ม.๔	พระพุทธบาท	เขียงกลาง	๓๐๐	จำเอกซ์ชาวล สลีอ่อน	๐๘ ๑๙๙๙ ๑๗๓๓	✓	✓	๒๐
๒๙๘	โรงเรียนบ้านเหล่าอ้อ	อ้อ ม.๙	พระพุทธบาท	เขียงกลาง	๓๐๐	นายสัมพันธ์ เปียงใจ	๐๙ ๗๙๖๓ ๙๕๓๙	✓	✓	๑๐
๒๙๙	โรงเรียนบ้านดีด	ดีด ม.๑๐	พระพุทธบาท	เขียงกลาง	๑๐๐	นายธนา ชันทะสีมา	๐๙ ๖๕๕๒ ๖๓๖๓	✓	✓	๑๐
๓๐๐	โรงเรียนบ้านใหม่วังเคียน	ใหม่วังเคียน ม.๒	เขียงคาน	เขียงกลาง	๓๐๐	นางกัณติมาต สุธีมากุล	๐๘ ๑๐๓๔ ๑๕๕๖	✓	✓	๑๐

ลำดับที่	ชื่อสถานที่	สถานที่ตั้ง (หมู่บ้าน)	ตำบล	อำเภอ	รองรับผู้อพยพ ได้จำนวน (คน)	ชื่อผู้ประสานงาน	โทรศัพท์ติดต่อ	สิ่งสาธารณูปโภคที่มีอยู่		
								ไฟฟ้า	ประปา	ห้องสุขา (ห้อง)
๓๐๑	โรงเรียนบ้านดอนแท่น	ดอนแท่น ม.๓	เชียงคาน	เชียงกลาง	๓๐๐	นายชนน สนหา	๐๙ ๓๓๐๗ ๒๘๗๖	✓	✓	๑๐
๓๐๒	โรงเรียนพระธาตุ	พร้าว ม.๒	พระธาตุ	เชียงกลาง	๕๐๐	นายสมเดช สายน้ำน่าน	๐๙ ๑๘๕๘ ๗๙๓๔	✓	✓	๒๐
๓๐๓	โรงเรียนดอนแก้ว	ดอนแก้ว ม.๑	พระธาตุ	เชียงกลาง	๒๐๐	นายศรีทอน บุญเกิด	๐๘ ๙๘๓๘ ๐๘๕๐	✓	✓	๑๐
๓๐๔	วัดบ้านสร้อยพร้าว	สร้อยพร้าว ม.๕	พระธาตุ	เชียงกลาง	๒๐๐	นายพลวัติ มาไกล	๐๘ ๑๐๒๔ ๕๐๗๕	✓	✓	๑๐
๓๐๕	โรงเรียนธราบรรพต	ป่ารก ม.๖	พระธาตุ	เชียงกลาง	๒๐๐	นางสาวอนันตภรณ์ สุดำ	๐๘ ๔๙๔๘ ๖๙๐๐	✓	✓	๑๐
๓๐๖	โรงเรียนบ้านพร้าวกลาง	กลาง ม.๔	พระธาตุ	เชียงกลาง	๒๐๐	นายสมเดช สายน้ำน่าน	๐๙ ๑๘๕๘ ๗๙๓๔	✓	✓	๑๐
๓๐๗	ศูนย์การเรียนรู้ชาวเขา	หนองป่า ม.๑๐	พระธาตุ	เชียงกลาง	๕๐	นายกรุงเรือง	๐๙ ๖๖๔๘ ๙๕๕๒	✓	✓	๒
๓๐๘	โรงเรียนบ้านน้ำอ้อ	น้ำอ้อ ม.๓	เปือ	เชียงกลาง	๕๐๐	นายธวัช หนองท้าว	๐๘ ๐๑๓๔ ๘๘๒๓	✓	✓	๑๐
๓๐๙	โรงเรียนบ้านสอเด่นพัฒนา	เด่นพัฒนา ม.๑๒	เปือ	เชียงกลาง	๑๐๐๐	นายวิวัฒน์ ณะชว่าง	๐๘ ๑๐๓๔ ๒๐๕๔	✓	✓	๑๔
๓๑๐	ศาลาอเนกประสงค์บ้านเด่นพัฒนา	เด่นพัฒนา ม.๑๒	เปือ	เชียงกลาง	๑๕๐	นายพงษ์ประพัฒน์ แพงจิ้น	๐๘ ๕๗๒๐ ๑๔๒๙	✓	✓	๒
๓๑๑	โรงเรียนบ้านหนองผุก	หนองผุก ม.๑๐	เปือ	เชียงกลาง	๑๐๐๐	นางสาวพัชสิณี อินทิงค์	๐๙ ๑๐๒๘ ๔๖๐๓	✓	✓	๑๒
๓๑๒	ศาลเจ้าพ่อพญาไผ่	สบกอน ม.๑๓	เชียงกลาง	เชียงกลาง	๕๐๐	นายมานพ อินท่า	๐๙ ๕๓๒๖ ๕๘๒๑	✓	✓	๔
๓๑๓	ลานอเนกประสงค์บ้านจิว	ตู ม.๔	เชียงกลาง	เชียงกลาง	๕๐๐	นายฉัตรศรี การ์รินทร์	๐๘ ๔๓๖๘ ๒๖๖๐	✓	✓	๕
๓๑๔	วัดบ้านพญาแก้ว	พญาแก้ว ม.๔	พญาแก้ว	เชียงกลาง	๕๐๐	นางพอง การ์รินทร์	๐๖ ๔๗๑๖ ๔๕๕๔	✓	✓	๕
๓๑๕	หอประชุมประจำหมู่บ้าน	ม่วง ม.๗	พญาแก้ว	เชียงกลาง	๕๐๐	นางสมศรี ปัญญาจักร์	๐๙ ๕๑๓๘ ๙๓๖๘	✓	✓	๕
๓๑๖	หอประชุมประจำหมู่บ้าน	คันทา ม.๒	พญาแก้ว	เชียงกลาง	๕๐๐	นายมนัส พลหล้า	๐๘ ๑๙๖๑ ๔๗๙๖	✓	✓	๕
๓๑๗	หอประชุมประจำหมู่บ้าน	น้ำคา ม.๑	พญาแก้ว	เชียงกลาง	๒๐๐	นายพงษ์กร คำคาม	๐๘ ๖๑๙๕ ๙๓๒๐	✓	✓	๑๐
๓๑๘	โรงเรียนบ้านกอก	กอก ม.๘	เชียงกลาง	เชียงกลาง	๕๐๐	นางรินรดา สุดำ	๐๖ ๕๔๓๔ ๑๘๔๕	✓	✓	๒๐
๓๑๙	โรงเรียนบ้านชี	ชี ม.๗	เชียงกลาง	เชียงกลาง	๕๐๐	นายเลิศฤทธิ์ รุ่งเรือง	๐๘ ๓๐๐๐ ๓๖๒๑	✓	✓	๒๐
๓๒๐	โรงเรียนบ้านหนอง	หนอง ม.๖	เชียงกลาง	เชียงกลาง	๕๐๐	นางต้า พลากุล	๐๘ ๐๒๘๒ ๑๕๓๔	✓	✓	๒๐
๓๒๑	หอประชุมประจำหมู่บ้าน	ร่มไทร ม.๑๒	เชียงกลาง	เชียงกลาง	๕๐๐	นายดี กอกัน	๐๘ ๘๔๐๓ ๗๔๓๐	✓	✓	๕
๓๒๒	โรงเรียนบ้านเกวต	เกวต ม.๖	พญาแก้ว	เชียงกลาง	๕๐๐	นายหยัด ศิริคาม	๐๙ ๒๑๐๒ ๐๕๒๐	✓	✓	๒๐
๓๒๓	โรงเรียนบ้านผาน้ำน้อย	ผาน้ำน้อย ม.๕	พญาแก้ว	เชียงกลาง	๕๐๐	นายสนั่น บุญตัน	๐๙ ๕๓๗๖ ๐๘๘๕	✓	✓	๒๐
๓๒๔	สนง.อบต.บ้านฟ้า	ป่าด่าง ม.๖	บ้านฟ้า	บ้านหลวง	๓๐๐	นายนพดล น้อยอินตะ	๐๙ ๗๙๔๙ ๔๗๙๙	✓	✓	๕
๓๒๕	โรงเรียนบ้านฟ้า	ฟ้า ม.๓	บ้านฟ้า	บ้านหลวง	๓๐๐	นายนพดล น้อยอินตะ	๐๙ ๗๙๔๙ ๔๗๙๙	✓	✓	๑๐
๓๒๖	วัดฟ้าสวรรค์	ฟ้า ม.๓	บ้านฟ้า	บ้านหลวง	๓๐๐	นายนพดล น้อยอินตะ	๐๙ ๗๙๔๙ ๔๗๙๙	✓	✓	๑๐
๓๒๗	โรงเรียนบ้านเป่า	ฟ้า ม.๓	บ้านฟ้า	บ้านหลวง	๓๐๐	นายนพดล น้อยอินตะ	๐๙ ๗๙๔๙ ๔๗๙๙	✓	✓	๑๐
๓๒๘	โรงเรียนชุมชนบ้านหลวง	หลวง ม.๑	สวด	บ้านหลวง	๑๐๐๐	นายจำเนียร คำขุ่ม	๐๘ ๕๐๓๕ ๙๗๓๔	✓	✓	๑๐

ลำดับที่	ชื่อสถานที่	สถานที่ตั้ง (หมู่บ้าน)	ตำบล	อำเภอ	รองรับผู้อพยพ ได้จำนวน (คน)	ชื่อผู้ประกอบการ	โทรศัพท์ติดต่อ	สิ่งสาธารณูปโภคที่มีอยู่		
								ไฟฟ้า	ประปา	ห้องสุขา (ห้อง)
๓๒๙	โรงเรียนบ้านดอนหลายทุ่ง	ดอน ม.๕	สวด	บ้านหลวง	๑๕๐๐	นายอำนาจ คนสูง	๐๘ ๕๓๔๑ ๔๒๘๓	✓	✓	๑๕
๓๓๐	อบต.สวด		สวด	บ้านหลวง	๕๐๐	นายสุทัศน์ แก้วใหม่	๐๙ ๑๘๕๙ ๕๖๐๓	✓	✓	๔
๓๓๑	โรงเรียนรัฐราษฎร์นุเคราะห์	เจริญราษฎร์ ม.๘	สวด	บ้านหลวง	๗๐๐	นายช่วงไชย สุดสม	๐๖ ๒๒๕๑ ๐๗๔๗	✓	✓	๑๐
๓๓๒	หอประชุมบ้านเกษตรสมบูรณ์	เกษตรสมบูรณ์ ม.๑	บ้านพี	บ้านหลวง	๒๐๐	นายประสค น้ำพี	๐๙ ๗๙๙๘ ๔๗๗๒	✓	✓	๔
๓๓๓	วัดพีใต้	พีใต้ ม.๒	บ้านพี	บ้านหลวง	๒๕๐	นายอุดม อุดคำอ้าย	๐๙ ๑๖๓๔ ๗๖๙๓	✓	✓	๖
๓๓๔	สำนักสงฆ์	ห้วยติ่ม ม.๓	บ้านพี	บ้านหลวง	๑๕๐	นางมยุธา ศักดาศรี	๐๙ ๕๗๑๖ ๕๘๗๓	✓	✓	๔
๓๓๕	โรงเรียนบ้านพีเหนือ	พีเหนือ ม.๔	บ้านพี	บ้านหลวง	๘๐๐	นายวิเชียน คนอยู่	๐๙ ๗๒๙๕ ๘๖๒๗	✓	✓	๖
๓๓๖	โรงเรียนบ้านพีใต้	พีกลาง ม.๕	บ้านพี	บ้านหลวง	๑๐๐๐	นายวีระ สุขยั้ง	๐๘ ๖๑๓๐ ๑๒๖๘	✓	✓	๑๐
๓๓๗	โรงเรียนบ้านหลวง	ป่าคาใหม่ ม.๒	ป่าคาหลวง	บ้านหลวง	๑๕๐๐	นายสุวัฒน์ เอี่ยมอุดม	๐ ๕๕๗๖ ๑๐๔๘	✓	✓	๒๐
๓๓๘	ที่ว่าการอำเภอบ้านหลวง		ป่าคาหลวง	บ้านหลวง	๑๐๐๐	นายอำเภอ	๐ ๕๕๗๖ ๑๐๔๔	✓	✓	๒๑
๓๓๙	โรงเรียนบ้านวังยาว	นาหวาย ม.๔	ป่าคาหลวง	บ้านหลวง	๑๐๐๐	นายศุภชัย ชุ่มเย็น	๐ ๕๕๗๖ ๑๑๒๗	✓	✓	๑๐
๓๔๐	โรงเรียนชุมชนศิลาแลง	หัวดอย ม.๖	ศิลาแลง	บัว	๕๐๐	ผู้ใหญ่มาลัย อุ่มมี	๐๙ ๓๕๗๙ ๓๖๕๒	✓	✓	๒๐
๓๔๑	อาคารออกกำลังกายลานกีฬาบ้านศาลา	ศาลา ม.๒	ศิลาแลง	บัว	๓๐๐	ผู้ใหญ่อดิเรก เพชรสังข์	๐๘ ๙๗๕๗ ๕๓๗๓	✓	✓	๕
๓๔๒	ศูนย์พัฒนาเด็กเล็ก	ดอนไชย ม.๓	ศิลาแลง	บัว	๓๕๐	ผู้ใหญ่สกล ใหม่น้อย	๐๖ ๑๒๔๐ ๓๓๙๓	✓	✓	๑๐
๓๔๓	โรงเรียนไตรประชาวิทยา	ตีนตก ม.๔	ศิลาแลง	บัว	๓๕๐	ผู้ใหญ่สมพงษ์ หาญยุทธ	๐๘ ๗๑๘๓ ๕๓๗๕	✓	✓	๑๕
๓๔๔	บ้านชายชาน อ่องกุงะ	นาแล ม.๘	ศิลาแลง	บัว	๒๐	ผู้ใหญ่ภริกา แจ้งดี	๐๘ ๑๐๐๐ ๕๕๘๓	✓	✓	๑
๓๔๕	ที่ทำการ อบต.ศิลาเพชร	นาคำ ม.๑	ศิลาเพชร	บัว	๕๐๐	นายกอบต.ศิลาเพชร	๐ ๕๕๗๑ ๘๔๒๒	✓	✓	๑๔
๓๔๖	โรงเรียนศรัทธาศิลาเพชรรังสรรค์	ดอนไชย ม.๖	ศิลาเพชร	บัว	๑๕๐๐	ผอ.โรงเรียน	๐ ๕๕๗๙ ๘๒๖๖	✓	✓	๑๕
๓๔๗	โรงเรียนบ้านดอนมูล(ศิลาเพชร)	ดอนมูล ม.๕	ศิลาเพชร	บัว	๕๐๐	ผอ.โรงเรียน	๐ ๕๕๗๐ ๕๒๖๓	✓	✓	๑๐
๓๔๘	หน่วยทหารพัฒนาการเคลื่อนที่ ๓๑ (นพค.๓๑)	ป่าตองดอนทรายทอง ม.๘	ศิลาเพชร	บัว	๑๐๐๐	ผบ.หน่วยทหารพัฒนาฯ(นพค.๓๑)	๐ ๕๕๖๘ ๘๓๓๕	✓	✓	๒๐
๓๔๙	โรงเรียนชุมชนศิลาเพชร	ป่าตองดอนทรายทอง ม.๘	ศิลาเพชร	บัว	๕๐๐	ผอ.โรงเรียน	๐ ๕๕๗๑ ๘๘๔๘	✓	✓	๑๐
๓๕๐	โรงเรียนนาแก้ว	นาแก้ว ม.๑	เจดีย์ชัย	บัว	๑๐๐	ผอ.โรงเรียน	๐ ๕๕๗๙ ๑๓๐๙	✓	✓	
๓๕๑	โรงเรียนบ้านปงสนุก	ปง ม.๒	เจดีย์ชัย	บัว	๑๒๐๐	ผอ.โรงเรียน	๐ ๕๕๗๙ ๘๒๓๙	✓	✓	
๓๕๒	วัดนาจิว	นาจิว ม.๑	ไชยวัฒนา	บัว	๒๐๐	นายกอบต.ไชยวัฒนา	๐ ๕๕๗๑ ๘๘๐๔	✓	✓	
๓๕๓	หอประชุม	ท่าควาย ม.๓	ไชยวัฒนา	บัว	๒๐๐	นายกอบต.ไชยวัฒนา	๐ ๕๕๗๑ ๘๘๐๔	✓	✓	
๓๕๔	วัดหนาด	หนาด ม.๔	ไชยวัฒนา	บัว	๒๐๐	นายกอบต.ไชยวัฒนา	๐ ๕๕๗๑ ๘๘๐๔	✓	✓	
๓๕๕	วัดห้วยท่า	ห้วยท่า ม.๕	ไชยวัฒนา	บัว	๒๐๐	นายกอบต.ไชยวัฒนา	๐ ๕๕๗๑ ๘๘๐๔	✓	✓	

ลำดับที่	ชื่อสถานที่	สถานที่ตั้ง (หมู่บ้าน)	ตำบล	อำเภอ	รองรับผู้อพยพ ได้จำนวน (คน)	ชื่อผู้ประกอบการ	โทรศัพท์ติดต่อ	สิ่งสาธารณูปโภคที่มีอยู่		
								ไฟฟ้า	ประปา	ห้องสุขา (ห้อง)
๓๕๖	หอประชุม	ห้วยสาวแลว ม.๘	ไชยวัฒนา	ปัว	๒๐๐	นายกอบต.ไชยวัฒนา	๐ ๕๔๗๑ ๘๘๐๔	✓	✓	
๓๕๗	โรงเรียนบ้านปางยาง	ปางยาง ม.๑	ภูคา	ปัว	๒๐๐	นายกอบต.ภูคา	๐ ๕๔๐๕ ๙๖๕๔	✓	✓	
๓๕๘	โรงเรียนผาเวียง	ผาเวียง ม.๓	ภูคา	ปัว	๔๐๐	นายกอบต.ภูคา	๐ ๕๔๐๕ ๙๖๕๔	✓	✓	
๓๕๙	โรงเรียนภูคาพิทยาคม	เตี้ยกลาง ม.๖	ภูคา	ปัว	๘๐๐	นายกอบต.ภูคา	๐ ๕๔๐๕ ๙๖๕๔	✓	✓	
๓๖๐	โรงเรียนบ้านกอกจูน	กอกจูน ม.๑๑	ภูคา	ปัว	๓๐๐	นายกอบต.ภูคา	๐ ๕๔๐๕ ๙๖๕๔	✓	✓	
๓๖๑	โรงเรียนพนาสวรรค์	ใหม่ภูคา ม.๑๔	ภูคา	ปัว	๓๐๐	นายกอบต.ภูคา	๐ ๕๔๐๕ ๙๖๕๔	✓	✓	
๓๖๒	หอประชุม	ดีด ม.๑	วรรณคร	ปัว	๑๕๐	ผู้ใหญ่มนต์ หล้าศรี	๐๙ ๕๕๗๔ ๕๘๓๕	✓	✓	๔
๓๖๓	วัดภูเก็ท	เก็ท ม.๒	วรรณคร	ปัว	๗๐๐	ผู้ใหญ่ชาญยุทธ์ มูลคำ	๐๘ ๙๕๕๔ ๔๗๒๙	✓	✓	๘
๓๖๔	อบต.วรรณคร	มอน ม.๓	วรรณคร	ปัว	๗๐๐	นายสมชาย เกตุวัง ปลัดอบต.	๐๙ ๖๖๙๗ ๙๕๑๒	✓	✓	๘
๓๖๕	วัดร่องแง	ร่องแง ม.๗	วรรณคร	ปัว	๑๐๐	ผู้ใหญ่บ้านวรวิมล เนตรทิพย์	๐๘ ๖๑๘๕ ๙๗๖๔	✓	✓	๘
๓๖๖	วัดดอนแก้ว	ดอนแก้ว ม.๘	วรรณคร	ปัว	๑๕๐	ผู้ใหญ่บ้านหยาด สุธาลา	๐๘ ๖๓๗๑ ๐๔๕๒	✓	✓	๔
๓๖๗	อบต.สกาต	สกาตกลาง ม.๒	สกาต	ปัว	๓๐๐๐	นายเกษม รัตนวัฒนาพร	๐๘ ๙๘๓๕ ๙๔๕๓	✓	✓	๘
๓๖๘	โรงเรียนสกาตใต้	สกาตใต้ ม.๓	สกาต	ปัว	๒๐๐๐	ผู้ใหญ่ปรานปรียา อุดลย์ศรี	๐๙ ๒๘๐๕ ๕๖๘๗	✓	✓	๑๐
๓๖๙	ศาลาอเนกประสงค์หมู่บ้าน	ม.๑ - ๑๑	อวน	ปัว	๕๕๐	ก้านนเอกพงษ์ โกศิริ	๐๘ ๙๒๖๒ ๓๒๘๖	✓	✓	๕๕
๓๗๐	วัดนาป่า	นาป่า ม.๑	สถาน	ปัว	๕๐๐	นายกอบต.สถาน	๐ ๕๔๗๑ ๘๘๐๑-๒	✓	✓	
๓๗๑	วัดดอนสถาน	ดอนสถาน ม.๔	สถาน	ปัว	๕๐๐	นายกอบต.สถาน	๐ ๕๔๗๑ ๘๘๐๑-๒	✓	✓	
๓๗๒	โรงเรียนบ้านนาฝาง	นาฝาง ม.๖	สถาน	ปัว	๕๐๐	นายกอบต.สถาน	๐ ๕๔๗๑ ๘๘๐๑-๒	✓	✓	
๓๗๓	วัดนาฝาง	นาฝาง ม.๖	สถาน	ปัว	๕๐๐	นายกอบต.สถาน	๐ ๕๔๗๑ ๘๘๐๑-๒	✓	✓	
๓๗๔	หอประชุม	ขอนแก่น ม.๑	ปัว	ปัว	๕๐	นางทองเงิน กุลธรไชยศิลป์	๐๙ ๘๗๖๘ ๙๘๕๕	✓	✓	๔
๓๗๕	โรงเรียนบ้านป่าหัด	ป่าหัด ม.๒	ปัว	ปัว	๑๐๐	นายนิคม ไชโย	๐๘ ๔๘๐๗ ๓๔๘๓	✓	✓	๑๐
๓๗๖	โรงเรียนบ้านร่อง	ร่อง ม.๔	ปัว	ปัว	๒๐๐	นายเจษฎา สุทธหลวง	๐๘ ๙๙๕๑ ๘๗๓๔	✓	✓	๑๐
๓๗๗	โรงเรียนบ้านปรางค์	ปรางค์ ม.๓	ปัว	ปัว	๒๐๐	นายยงค์ หาญยุทธ	๐๙ ๓๑๓๒ ๗๔๔๖	✓	✓	๑๐
๓๗๘	วัดพระธาตุเบ็งสกัด	แก้ม ม.๕	วรรณคร	ปัว	๒๐๐	นายอนุพงษ์ พิสุทธิธนาสาร	๐๘ ๑๐๒๘ ๙๐๕๕	✓	✓	๘
๓๗๙	วัดศรีกลางเวียง	กลางเวียง ม.๓	กลางเวียง	เวียงสา	๕๐๐	นายเอกชัย นันทะเสน	๐๘ ๔๖๑๘ ๖๓๐๖	✓	✓	๑๒
๓๘๐	โกดังเก็บของเทศบาล ตำบลเวียงสา	บุญยืน ม.๔	กลางเวียง	เวียงสา	๕๐๐	นายเอกชัย นันทะเสน	๐๘ ๔๖๑๘ ๖๓๐๖	✓	✓	๑
๓๘๑	โรงฆ่าสัตว์เทศบาลตำบลเวียงสา	สันติสุข ม.๑๐	กลางเวียง	เวียงสา	๕๐๐	นายเอกชัย นันทะเสน	๐๘ ๔๖๑๘ ๖๓๐๖	✓	✓	๓
๓๘๒	โรงเรียนวัดบ้านกลางเวียง	สันติสุข ม.๑๐	กลางเวียง	เวียงสา	๕๐๐	จ.ปริญาญา แจ่มเที่ยงตรง	๐๘ ๐๘๐๕ ๙๔๗๖	✓	✓	๑๐

ลำดับที่	ชื่อสถานที่	สถานที่ตั้ง (หมู่บ้าน)	ตำบล	อำเภอ	รองรับผู้อพยพ ได้จำนวน (คน)	ชื่อผู้ประกอบการ	โทรศัพท์ติดต่อ	สิ่งสาธารณูปโภคที่มีอยู่		
								ไฟฟ้า	ประปา	ห้องสุขา (ห้อง)
๓๘๒	เทศบาลตำบลกลางเวียง	ถนนสุขุม ม.๑๐	กลางเวียง	เวียงสา	๗๐	นายวารสิทธิ์ นันทะเสน	๐๖ ๑๑๘๖ ๒๒๐๕	√	√	๑๐
๓๘๓	รพ.สต.ปงสนุก	ปงสนุก ม.๑	ปงสนุก	เวียงสา	๕๐	นายผ่าน เชื้อนเพชร	๐๘ ๙๓๓๘ ๙๑๑๒	√	√	๔
						นางจินตนา สิ้นใจ	๐๘ ๗๑๘๑ ๑๗๘๒			
๓๘๔	วัดบ้านนาผา (วิสิขรรพต)	นาผา ม.๑	อ่ายนาลัย	เวียงสา	๓๐	นายสมควร ชำนาญ	๐๘ ๖๙๒๔ ๑๙๗๕	√	√	
๓๘๕	โรงพยาบาลส่งเสริมสุขภาพ	นาผา ม.๑	อ่ายนาลัย	เวียงสา	๒๐			√	√	
๓๘๖	วัดบ้านนาลัย	นาลัย ม.๒	อ่ายนาลัย	เวียงสา	๕๐	นายรุ่ง ศรีแก้ว	๐๘ ๖๓๗๐ ๐๗๘๔	√	√	
๓๘๗	อบต.อ่ายนาลัย	นาลัย ม.๒	อ่ายนาลัย	เวียงสา	๕๐			√	√	
๓๘๘	ศพด.ตำบลอ่ายนาลัย ม.๒	นาลัย ม.๒	อ่ายนาลัย	เวียงสา	๒๐			√	√	
๓๘๙	วัดบ้านพะเยา	พะเยา ม.๓	อ่ายนาลัย	เวียงสา	๓๐	นายจรัส รินชม	๐๘ ๖๑๘๖ ๐๖๔๘	√	√	
๓๙๐	ลานอเนกประสงค์	พะเยา ม.๓	อ่ายนาลัย	เวียงสา	๒๐			√	√	
๓๙๑	วัดบ้านใหม่เจริญราษฎร์	ใหม่เจริญราษฎร์ ม.๔	อ่ายนาลัย	เวียงสา	๕๐	นายปรีชา สมบัติแก้ว	๐๖ ๔๖๘๖ ๑๗๙๘	√	√	
๓๙๒	ศพด.ตำบลอ่ายนาลัย ม.๔	ใหม่เจริญราษฎร์ ม.๔	อ่ายนาลัย	เวียงสา	๒๐			√	√	
๓๙๓	วัดบ้านฝิ่งหมื่น	ฝิ่งหมื่น ม.๖	อ่ายนาลัย	เวียงสา	๓๐	นายสุรัช สุขสวัสดิ์	๐๘ ๕๐๓๕ ๕๘๘๘	√	√	
๓๙๔	รพ.สต.ตำบลอ่ายนาลัย ม.๖	ฝิ่งหมื่น ม.๖	อ่ายนาลัย	เวียงสา	๒๐			√	√	
๓๙๕	หอประชุมหมู่บ้านปางมอญ	ปางมอญ ม.๗	อ่ายนาลัย	เวียงสา	๓๐	นายสาวท ศรีพา	๐๘ ๔๓๖๗ ๗๕๕๕	√	√	
๓๙๖	วัดจันทพ	จันทพ ม.๘	อ่ายนาลัย	เวียงสา	๓๐	นายพจน์ มหายศนันท์	-	√	√	
๓๙๗	วัดบ้านม่วงเนิ้ง	ม่วงเนิ้ง ม.๙	อ่ายนาลัย	เวียงสา	๕๐	นายเฉลิม ศรีแก้ว	๐๘ ๕๗๑๗ ๐๘๙๓	√	√	
๓๙๘	หอประชุมหมู่บ้านนาลัยใต้	นาลัยใต้ ม.๑๐	อ่ายนาลัย	เวียงสา	๓๐	นายโชติ ปัญญาสิทธิ์	๐๘ ๙๕๕๗ ๙๖๕๖	√	√	
๓๙๙	วัดปางมอญ	ห้วยน้ำอุ่น ม.๑๑	อ่ายนาลัย	เวียงสา	๓๐	นายเนตร คำเครื่อง	๐๙ ๕๓๒๓ ๗๒๖๕	√	√	
๔๐๐	ศพด.ตำบลอ่ายนาลัย ม.๑๑	ห้วยน้ำอุ่น ม.๑๑	อ่ายนาลัย	เวียงสา	๒๐			√	√	
๔๐๑	วิทยาลัยน่าน มหาวิทยาลัยราชภัฏอุตรดิตถ์	ทุ่งผิง ม.๓	ทุ่งศรีทอง	เวียงสา	๑๐๐๐	อ.กิตติพงษ์ ใจคำ	๐๘ ๖๑๘๖ ๐๕๘๖	√	√	๒๐
๔๐๒	วัดป่าสัก	ป่าสัก ม.๓	ตาลชุม	เวียงสา	๖๐	นายสมชาย แสนอาทิตย์	๐๘ ๙๙๙๘ ๐๘๕๒	√	√	๒๐
๔๐๓	อาคารอเนกประสงค์	ป่าสัก ม.๓	ตาลชุม	เวียงสา	๕๐			√	√	๔
๔๐๔	วัดห้วยมื่นไทย	ห้วยมื่นไทย ม.๕	ตาลชุม	เวียงสา	๕๐	นายขจร ต้นมาดี	๐๘ ๙๕๕๗ ๔๖๗๘	√	√	๘
๔๐๕	อาคารอเนกประสงค์	ห้วยมื่นไทย ม.๕	ตาลชุม	เวียงสา	๓๐			√	√	๔
๔๐๖	โรงเรียนบ้านนากอก	นากอก ม.๖	ตาลชุม	เวียงสา	๖๐	นายเรือง ปันจันตา	๐๘ ๙๐๘๙ ๒๙๒๗	√	√	๑๖
๔๐๗	วัดบ้านนากอก	นากอก ม.๖	ตาลชุม	เวียงสา	๓๐			√	√	๒๐
๔๐๘	อาคารอเนกประสงค์	นากอก ม.๖	ตาลชุม	เวียงสา	๕๐			√	√	๔

ลำดับที่	ชื่อสถานที่	สถานที่ตั้ง (หมู่บ้าน)	ตำบล	อำเภอ	รองรับผู้อพยพ ได้จำนวน (คน)	ชื่อผู้ประกอบการ	โทรศัพท์ติดต่อ	สิ่งสาธารณูปโภคที่มีอยู่		
								ไฟฟ้า	ประปา	ห้องสุขา (ห้อง)
๔๐๙	โรงเรียนตาลชุมศึกษาลัย	ตาลชุม ม.๗	ตาลชุม	เวียงสา	๑๐๐	นายพงษ์ศักดิ์ ทะริ	๐๘ ๔๘๐๙ ๙๓๕๖	✓	✓	๘
๔๑๐	วัดตาลชุม	ตาลชุม ม.๗	ตาลชุม	เวียงสา	๖๐			✓	✓	๘
๔๑๑	อาคารอเนกประสงค์	ตาลชุม ม.๗	ตาลชุม	เวียงสา	๕๐			✓	✓	๔
๔๑๒	โรงเรียนตาลชุมพิทยาคม	ตาลชุม ม.๗	ตาลชุม	เวียงสา	๑๐๐๐	นายเชิด อินวาทย์	๐ ๕๔๗๖ ๓๔๒๑	✓	✓	๕๐
๔๑๓	อบต.ตาลชุม	ตาลชุม ม.๗	ตาลชุม	เวียงสา	๑๐๐	นายศราวุธ พุฒตรง	๐ ๕๔๗๑ ๘๑๖๘	✓	✓	๑๕
๔๑๔	วัดวัวแดง	วัวแดง ม.๑	แม่สา	เวียงสา	๑๐๐	นายถวิล ธียศ	๐ ๕๘๐๓ ๓๖๗๕๒	✓	✓	
๔๑๕	ศูนย์พัฒนาเด็กเล็ก	วังแข ม.๒	แม่สา	เวียงสา	๒๐๐	นายเอนก ปิจดี	๐๘ ๓๑๕๒ ๓๔๑๔	✓	✓	
๔๑๖	อาคารอเนกประสงค์หมู่บ้าน	เหล่า ม.๓	แม่สา	เวียงสา	๑๐๐	จ.ส.อ.ธีรเดช ธนานุตยกุล	๐๘ ๐๗๘๙ ๙๙๓๗	✓	✓	
๔๑๗	วัดวังตูป	วังตูป ม.๔	แม่สา	เวียงสา	๑๐๐	นายสำราญ ตันพา	๐๘ ๙๙๘๙ ๔๓๒๐	✓	✓	
๔๑๘	วัดเหนือฝาย	เอน ม.๕	แม่สา	เวียงสา	๑๐๐	นางนิตยา กุลฉนวนค์	๐๘ ๗๐๐๐ ๕๔๑๐	✓	✓	
๔๑๙	อาคารอเนกประสงค์หมู่บ้าน	วังดินใหม่ ม.๖	แม่สา	เวียงสา	๑๕๐	นายสวิง แก้วกุลา	๐๘ ๗๗๘๖ ๒๖๗๘	✓	✓	
๔๒๐	โรงเรียนแม่สาวิทยาการ	วังยาว ม.๗	แม่สา	เวียงสา	๒๐๐	นายทอง ธิปัญญา	๐๙ ๓๑๑๓ ๒๗๐๓	✓	✓	
๔๒๑	พระธาตุจอมแจ้ง	ไหล่น่าน ม.๑	ไหล่น่าน	เวียงสา	๒๐๐	นายสำราญ ปัญญาอินทร์	๐๘ ๑๙๖๑ ๑๔๗๒	✓	✓	๑๐
๔๒๒	อบต.ไหล่น่าน	บุญเรือง ม.๒	ไหล่น่าน	เวียงสา	๑๕๐	นายสำราญ ปัญญาอินทร์	๐๘ ๑๙๖๑ ๑๔๗๒	✓	✓	๑๐
๔๒๓	วัดวังคีรี	วังม่วง ม.๑	น้ำบัว	เวียงสา	๕๐๐	นายจิณรศักดิ์ ธนะอำรุงรัฐ	๐๘ ๑๖๓๘ ๓๓๖๓	✓	✓	๕
๔๒๔	วัดน้ำบัว	น้ำบัว ม.๒	น้ำบัว	เวียงสา	๔๐๐	นายจิณรศักดิ์ ธนะอำรุงรัฐ	๐๘ ๑๖๓๘ ๓๓๖๓	✓	✓	๕
๔๒๕	หอประชุม ม.๓	น้ำบัว ม.๓	น้ำบัว	เวียงสา	๒๐๐	นายจิณรศักดิ์ ธนะอำรุงรัฐ	๐๘ ๑๖๓๘ ๓๓๖๓	✓	✓	๕
๔๒๖	หอประชุม ม.๔	น้ำบัว ม.๔	น้ำบัว	เวียงสา	๒๐๐	นายจิณรศักดิ์ ธนะอำรุงรัฐ	๐๘ ๑๖๓๘ ๓๓๖๓	✓	✓	๕
๔๒๗	วัดห้วยแก้ว	ห้วยแก้ว ม.๕	น้ำบัว	เวียงสา	๕๐๐	นายจิณรศักดิ์ ธนะอำรุงรัฐ	๐๘ ๑๖๓๘ ๓๓๖๓	✓	✓	๕
๔๒๘	หอประชุม ม.๖	ปางสี่เสียด ม.๖	น้ำบัว	เวียงสา	๒๐๐	นายจิณรศักดิ์ ธนะอำรุงรัฐ	๐๘ ๑๖๓๘ ๓๓๖๓	✓	✓	๕
๔๒๙	หอประชุม ม.๗	น้ำบัวใหม่ ม.๗	น้ำบัว	เวียงสา	๑๐๐	นายจิณรศักดิ์ ธนะอำรุงรัฐ	๐๘ ๑๖๓๘ ๓๓๖๓	✓	✓	๕
๔๓๐	วัดเมืองราม	เมืองราม ม.๔	นาเกลือ	เวียงสา	๒๐๐	นางประจวบ ธรรมลังกา	๐๘ ๒๓๘๗ ๖๙๘๘	✓	✓	๒๐
๔๓๑	วัดบ้านดอนไชยพระบาท	ดอนไชยพระบาท ม.๗	นาเกลือ	เวียงสา	๒๐๐	นายอินเมือง วงค์ทา	๐๘ ๐๑๒๒ ๙๕๖๒	✓	✓	๑๐
๔๓๒	ศพด.ตำบลนาเกลือ	นาเกลือนอก ม.๓	นาเกลือ	เวียงสา	๒๐๐	นายสุพจน์ มูลฐิ	๐๖ ๒๖๘๑ ๖๕๒๑	✓	✓	๑๕
๔๓๓	โรงเรียนบ้านก้อ	ก้อ ม.๓	แม่จริม	แม่จริม	๕๐๐	นายอดุล ก้อสละ	๐๘ ๕๖๑๘ ๗๕๔๒	✓	✓	๑๒
๔๓๔	โรงเรียนบ้านตอง	ตอง ม.๕	แม่จริม	แม่จริม	๕๕๐	นายวรวิทย์ จิตติวิชา	๐๘ ๒๓๘๑ ๖๕๘๙	✓	✓	๑๐
๔๓๕	โรงเรียนบ้านแควัง	แควัง ม.๒	หนองแดง	แม่จริม	๖๕๐	นายสมุน มูลมา	๐๘ ๙๗๕๕ ๕๘๒๐	✓	✓	๑๐
๔๓๖	ศูนย์เด็กเล็กเทศบาลหนองแดง	หนองแดง ม.๕	หนองแดง	แม่จริม	๔๐๐	นายอินส่อง แสงน้อย	๐๘ ๔๗๐๖ ๐๔๕๖	✓	✓	๘

ลำดับที่	ชื่อสถานที่	สถานที่ตั้ง (หมู่บ้าน)	ตำบล	อำเภอ	รองรับผู้อพยพ ได้จำนวน (คน)	ชื่อผู้ประกอบการ	โทรศัพท์ติดต่อ	สิ่งสาธารณูปโภคที่มีอยู่		
								ไฟฟ้า	ประปา	ห้องสุขา (ห้อง)
๔๓๗	โรงเรียนบ้านพรหม	พรหม ม.๑	หนองแดง	แม่จริม	๖๐๐	นายมนตรี พรหม	๐๘ ๔๓๗๘ ๖๔๗๐	✓	✓	๑๐
๔๓๘	โรงเรียนบ้านนาคา	นาคา ม.๔	หนองแดง	แม่จริม	๖๐๐	นายเกียรติ การ์ตัน	๐๘ ๗๑๙๓ ๑๒๓๖	✓	✓	๑๒
๔๓๙	โรงเรียนบ้านห้วยซ้อ	ห้วยซ้อ ม.๑	หมอมือง	แม่จริม	๖๕๐	นายสุพล สุทธิใส	๐๙ ๐๔๖๔ ๗๕๒๙	✓	✓	๑๐
๔๔๐	โรงเรียนบ้านห้วยบง	ห้วยบง ม.๖	หมอมือง	แม่จริม	๗๐๐	นางกนกวรรณ พรหมเกษ	๐๘ ๒๘๙๘ ๐๒๕๑	✓	✓	๑๐
๔๔๑	โรงเรียนบ้านน้ำปาย	น้ำปาย ม.๑	น้ำปาย	แม่จริม	๔๐๐	นายฉลอง คำมงคล	๐๘ ๐๔๙๙ ๕๑๔๗	✓	✓	๑๕
๔๔๒	โรงเรียนบ้านป่าสัก	ป่าสัก ม.๒	น้ำปาย	แม่จริม	๓๕๐	นายธนาพัช นันถิวงค์	๐๘ ๗๓๒๔ ๖๑๑๓	✓	✓	๑๐
๔๔๓	อารามสงฆ์บ้านก๊วกอก	ก๊วกอก ม.๔	น้ำปาย	แม่จริม	๒๐๐	นายสุวัจ ภิชัย	๐๙ ๔๗๕๑ ๖๓๙๐	✓	✓	๕
๔๔๔	วัดน้ำว่า	น้ำว่า ม.๕	น้ำพาง	แม่จริม	๔๐๐	นางพรพรรณ นันใจ	๐๘ ๕๗๐๕ ๕๕๙๑	✓	✓	๘
๔๔๕	โรงเรียนบ้านน้ำพาง	น้ำพาง ม.๔	น้ำพาง	แม่จริม	๖๐๐	นายจำลอง โสมงคล	๐๘ ๗๑๗๔ ๒๐๔๕	✓	✓	๑๐
๔๔๖	วัดน้ำปู้	น้ำปู้ ม.๖	น้ำพาง	แม่จริม	๒๐๐	นายวิชาญ ประทอง	๐๘ ๔๕๕๗ ๒๐๑๗	✓	✓	๕
๔๔๗	วัดน้ำลาน	น้ำลาน ม.๒	น้ำพาง	แม่จริม	๒๐๐	นายภานุพงศ์ อินต๊ะภา	๐๘ ๓๐๖๘ ๗๓๕๘	✓	✓	๕
๔๔๘	โรงเรียนบ้านน้ำปูน	น้ำปูน ม.๑	น้ำพาง	แม่จริม	๖๐๐	นายอิทธิพล คำหอม		✓	✓	๑๐
๔๔๙	โรงเรียนบ้านน้ำตวง	น้ำตวง ม.๙	น้ำพาง	แม่จริม	๘๐๐	นายชอ แซ่ไช้ง	๐๙ ๓๙๗๐ ๑๕๘๗	✓	✓	๑๐
๔๕๐	โรงเรียนบ้านร่มเกล้า	ร่มเกล้า ม.๑๐	น้ำพาง	แม่จริม	๖๐๐	นายสงวน แซ่ไช้ง	๐๖ ๓๑๓๐ ๖๘๓๘	✓	✓	๑๐
๔๕๑	โรงเรียนบ้านก๊วกน้ำ	ก๊วกน้ำ ม.๙	หนองแดง	แม่จริม	๔๐๐	นายสุริยะ พงศาวิการ์ตัน	๐๘ ๐๘๕๑ ๘๗๓๕	✓	✓	๘
๔๕๒	โรงเรียนพิระยานุเคราะห์	สว่าง ม.๑๐	หนองแดง	แม่จริม	๔๐๐	นายสมัคร ยอดอ่อน	๐๖ ๓๙๕๒ ๐๓๑๒	✓	✓	๑๐
๔๕๓	วัดบ้านทำน่าว	ทำน่าว ม.๒	ทำน่าว	ภูเพียง	๕๐	กำนันตำบลทำน่าว	๐๘ ๑๖๐๓ ๔๕๕๘	✓	✓	๔
๔๕๔	โรงเรียนบ้านทำน่าว	ทำน่าว ม.๒	ทำน่าว	ภูเพียง	๕๐	กำนันตำบลทำน่าว	๐๘ ๑๖๐๓ ๔๕๕๘	✓	✓	๖
๔๕๕	โรงเรียนบ้านหนองรัง	หนองรัง ม.๔	ทำน่าว	ภูเพียง	๑๐๐	ผู้ใหญ่บ้าน บ้านหนองรัง	๐๘ ๖๙๑๐ ๐๗๘๑	✓	✓	๑๐
๔๕๖	วัดบ้านนาข่อย	นาข่อย ม.๕	ทำน่าว	ภูเพียง	๕๐	ผู้ใหญ่บ้าน บ้านนาข่อย	๐๘ ๖๘๑๕ ๑๐๖๓	✓	✓	๖
๔๕๗	วัดบ้านหนองแดง	หนองแดง ม.๖	ทำน่าว	ภูเพียง	๕๐	ผู้ใหญ่บ้าน บ้านหนองแดง	๐๙ ๐๙๕๙ ๓๗๗๘	✓	✓	๑๐
๔๕๘	วัดบ้านแซ่พลา	แซ่พลา ม.๗	ทำน่าว	ภูเพียง	๕๐	ผู้ใหญ่บ้าน บ้านแซ่พลา	๐๘ ๐๑๒๖ ๔๙๑๒	✓	✓	๖
๔๕๙	หอประชุมหมู่บ้านนาปึง	นาปึง ม.๒	นาปึง	ภูเพียง	๒๐	นายสุพิน สีมาก	๐๘ ๑๐๒๙ ๐๓๗๑	✓	✓	๒
๔๖๐	รพ.สต.นาปึง	นาปึง ม.๒	นาปึง	ภูเพียง	๒๐	นายวรัญญู สิทธิยะ	๐๙ ๔๔๑๕ ๕๓๙๒	✓	✓	๔
๔๖๑	หอประชุมหมู่บ้านม่วงใหม่	ม่วงใหม่ ม.๓	นาปึง	ภูเพียง	๒๐	นายเดชา หลวงฤทธิ์	๐๘ ๖๑๘๗ ๐๓๔๓	✓	✓	๑
๔๖๒	โรงเรียนบ้านม่วงใหม่	ม่วงใหม่ ม.๓	นาปึง	ภูเพียง	๑๐๐	ว่าที่ร้อยตรีกรมล เชียงลา	๐๘ ๙๔๓๓ ๔๙๕๐	✓	✓	๖
๔๖๓	ศูนย์พัฒนาเด็กเล็กตำบลนาปึง	ม่วงใหม่ ม.๓	นาปึง	ภูเพียง	๕๐	นายศรีลย์ ตีบแก้ว	๐๘ ๑๒๘๗ ๐๒๖๖	✓	✓	๔
๔๖๔	ศูนย์ผู้สูงอายุตำบลนาปึง	ม่วงใหม่ ม.๓	นาปึง	ภูเพียง	๒๐	นายศรีลย์ ตีบแก้ว	๐๘ ๑๒๘๗ ๐๒๖๖	✓	✓	๓

ลำดับที่	ชื่อสถานที่	สถานที่ตั้ง (หมู่บ้าน)	ตำบล	อำเภอ	รองรับผู้อพยพ ได้จำนวน (คน)	ชื่อผู้ประกอบการ	โทรศัพท์ติดต่อ	สิ่งสาธารณูปโภคที่มีอยู่		
								ไฟฟ้า	ประปา	ห้องสุขา (ห้อง)
๔๖๕	หอประชุมหมู่บ้านกุดแก้ว	กุดแก้ว ม.๔	นาบึง	กุเพียง	๒๐	นายเนียร หลวงฤทธิ์	๐๙ ๐๓๑๘ ๓๔๔๓	✓	✓	๑
๔๖๖	โรงเรียนบ้านกุดแก้ว	กุดแก้ว ม.๔	นาบึง	กุเพียง	๕๐	นายเนียร หลวงฤทธิ์	๐๙ ๐๓๑๘ ๓๔๔๓	✓	✓	๓
๔๖๗	หอประชุม อบต.นาบึง	กุดแก้ว ม.๔	นาบึง	กุเพียง	๒๐	นายศรีลัย ดิบแก้ว	๐๘ ๑๒๘๗ ๐๒๖๖	✓	✓	๕
๔๖๘	หอประชุมหมู่บ้านม่วงใหม่พัฒนา	ม่วงใหม่พัฒนา ม.๖	นาบึง	กุเพียง	๓๐	นายสนั่น ก้อวงศ์	๐๘ ๙๙๕๐ ๗๐๘๑	✓	✓	๑
๔๖๙	โรงเรียนศรีนครน่าน	เมืองจันทน์ ม.๕	เมืองจัน	กุเพียง	๕๐๐	นายประวิทย์ อนุรักษ	๐๘ ๒๘๙๕ ๘๒๐๙	✓	✓	๑๒
๔๗๐	วัดป่าศรีเมืองชัย	เมืองจันใหม่พัฒนา ม.๑๐	เมืองจัน	กุเพียง	๑๐๐	นายณัฐวุฒิ มงคล	๐๘ ๖๙๒๓ ๙๙๒๔	✓	✓	๔
๔๗๑	อบต.เมืองจัน	ราษฎร์สามัคคี ม.๘	เมืองจัน	กุเพียง	๒๐๐	นายสำรวย ผัดผล	๐๘ ๖๙๑๖ ๙๓๓๑	✓	✓	๘
๔๗๒	หอประชุมที่ว่าการอำเภอกุเพียง		ฝายแก้ว	กุเพียง		นายณัชพล บุญตาม	๐๘ ๔๓๖๔ ๒๐๘๘	✓	✓	๖
๔๗๓	หอประชุมที่ว่าการอำเภอกุเพียง	หนองเต่า ม.๓	ม่วงตีด	กุเพียง	๒๐๐	นางนภาพันท์ แก้ววะดี	๐๘ ๓๗๖๖ ๘๕๓๘	✓	✓	๑๐
๔๗๔	ศาลาปฏิบัติธรรม(ศาลาหลวง)	หนองเต่า ม.๓	ม่วงตีด	กุเพียง	๒๐๐	นายจิรวัฒน์ วิกาศ	๐๘ ๑๕๓๑ ๘๗๙๗	✓	✓	๑๔
๔๗๕	ห้องประชุม รพ.กุเพียง	หนองเต่า ม.๓	ม่วงตีด	กุเพียง	๒๐	นางนภาพันท์ แก้ววะดี	๐๘ ๓๗๖๖ ๘๕๓๘	✓	✓	๒
๔๗๖	โรงเรียนน้ำเกียน	น้ำเกียนเหนือ ม.๒	น้ำเกียน	กุเพียง	๕๐๐	นายสิทธิเดช ตีสีโส	๐๙ ๕๖๘๗ ๒๔๓๖	✓	✓	๒๐
๔๗๗	วัดโป่งคำ	ใหม่พัฒนา ม.๔	น้ำเกียน	กุเพียง	๑๐๐	พระสมุห์สาธิต อินทปัญญา	๐๘ ๕๖๒๕ ๕๗๑	✓	✓	๑๕
๔๗๘	อบต.น้ำเกียน	ใหม่พัฒนา ม.๔	น้ำเกียน	กุเพียง	๒๐๐	ส.ต.อ.เสงี่ยม สายอุทธา	๐๘ ๑๙๕๒ ๒๓๙๑	✓	✓	๑๕
๔๗๙	หอประชุมบ้านน้ำเกียนใต้	น้ำเกียนใต้ ม.๑	น้ำเกียน	กุเพียง	๕๐	นายจิตรกร ลำทะสอน	๐๘ ๙๙๕๕ ๔๑๔๘	✓	✓	๒
๔๘๐	หอประชุมบ้านน้ำเกียนเหนือ	น้ำเกียนเหนือ ม.๒	น้ำเกียน	กุเพียง	๕๐	นายต่อม คุณะยศ	๐๖ ๑๖๘๔ ๖๘๐๒	✓	✓	๒
๔๘๑	หอประชุมบ้านต้นกอก	ต้นกอก ม.๓	น้ำเกียน	กุเพียง	๕๐	นายพิสุจน์ เกียนเรือน	๐๘ ๒๔๖๔ ๘๙๐๑	✓	✓	๒
๔๘๒	หอประชุมบ้านใหม่พัฒนา	ใหม่พัฒนา ม.๔	น้ำเกียน	กุเพียง	๕๐	นายปรีชา ตีสม	๐๙ ๘๐๙๗ ๘๙๑๙	✓	✓	๒
๔๘๓	หอประชุมบ้านใหม่สันติสุข	ใหม่สันติสุข ม.๕	น้ำเกียน	กุเพียง	๕๐	นายผ่อง มหาวงศนันท์	๐๘ ๘๗๕๘ ๐๑๕๗	✓	✓	๒
๔๘๔	หอประชุมหมู่บ้าน	น้ำแก่นเหนือ ม.๑	น้ำแก่น	กุเพียง	๒๐๐	นางกัญญา งานขันชะ	๐๘ ๘๕๐๐ ๓๕๘๗	✓	✓	๑๐
๔๘๕	หอประชุมหมู่บ้าน	น้ำแก่นกลาง ม.๒	น้ำแก่น	กุเพียง	๓๐๐	นางพวงเพชร จันโนตี	๐๙ ๘๗๔๘ ๕๕๙๐	✓	✓	๒๐
๔๘๖	หอประชุมหมู่บ้าน	ใหม่น้ำแก่น ม.๓	น้ำแก่น	กุเพียง	๒๐๐	นายมงคล ตั้งตน	๐๖ ๕๖๙๒ ๒๖๖๑	✓	✓	๑๐
๔๘๗	หอประชุมหมู่บ้าน	นาเหลืองม่วงขวา ม.๔	น้ำแก่น	กุเพียง	๒๕๐	นายวรพงษ์ สิทธิธิดาคำ	๐๘ ๒๘๘๘ ๕๙๗๖	✓	✓	๑๕
๔๘๘	หอประชุมหมู่บ้าน	น้ำแก่นใต้ ม.๕	น้ำแก่น	กุเพียง	๕๐	นางจิตตานันท์ กันชัย	๐๙ ๗๙๒๗ ๙๐๔๓	✓	✓	๔
๔๘๙	หอประชุมหมู่บ้าน	ใหม่ร่มเย็น ม.๖	น้ำแก่น	กุเพียง	๒๐๐	นายเรืองศักดิ์ ไชยเลิศ	๐๘ ๗๑๗๖ ๕๑๒๖	✓	✓	๑๐
๔๙๐	หอประชุมหมู่บ้าน	นาล้อม ม.๗	น้ำแก่น	กุเพียง	๒๐๐	นางพรสุพรรณ คำเฟื่องฟู	๐๘ ๒๒๔๙ ๙๖๔๕	✓	✓	๑๐
๔๙๑	หอประชุมหมู่บ้าน	ไร่สามัคคี ม.๘	น้ำแก่น	กุเพียง	๒๐๐	นายพล บุญแรง	๐๖ ๒๘๓๗ ๓๙๘๔	✓	✓	๑๐
๔๙๒	หอประชุมหมู่บ้าน	แก่นอุดร ม.๙	น้ำแก่น	กุเพียง	๒๕๐	นายทรงศักดิ์ จักริลา	๐๘ ๔๓๖๕ ๕๑๗๑	✓	✓	๑๕

ลำดับที่	ชื่อสถานที่	สถานที่ตั้ง (หมู่บ้าน)	ตำบล	อำเภอ	รองรับผู้อพยพ ได้จำนวน (คน)	ชื่อผู้ประกอบการ	โทรศัพท์ติดต่อ	สิ่งสาธารณูปโภคที่มีอยู่		
								ไฟฟ้า	ประปา	ห้องสุขา (ห้อง)
๔๙๓	หอประชุมหมู่บ้าน	แก่นนคร ม.๑๐	น้ำแก่น	ภูเพียง	๕๐	นายเชิด ชินาวงค์	๐๙ ๘๙๕๓ ๘๒๔๖	✓	✓	๔
๔๙๔	โรงเรียนทุ่งช้าง	ทุ่งช้าง ม.๒	ทุ่งช้าง	ทุ่งช้าง	๒๐๐	ว่าที่ร.ท.วิญญู ศรีบุญเรือง	๐๘ ๑๙๖๕ ๖๔๘๔	✓	✓	๓๕
๔๙๕	วัดราษฎร์บำรุง	ทุ่งช้าง ม.๒	ทุ่งช้าง	ทุ่งช้าง	๑๕๐	พระครูวิจิตรธรรมโชติ	๐๘ ๙๙๖๓ ๔๕๐๗	✓	✓	๑๕
๔๙๖	โรงเรียนชุมชนบ้านเพื่อยลู่	เพื่อยลู่ ม.๙	ทุ่งช้าง	ทุ่งช้าง	๒๐๐	นายณัฐพล ศาลาคาม	๐๙ ๘๗๔๘ ๑๐๕๖	✓	✓	๓๐
๔๙๗	วัดเพื่อยลู่	เพื่อยลู่ ม.๙	ทุ่งช้าง	ทุ่งช้าง	๑๕๐	พระครูสุนทรธรรมนันท์	๐๘ ๙๒๖๓ ๙๒๕๔	✓	✓	๓๐
๔๙๘	วัดทุ่งผึ้ง	ทุ่งผึ้ง ม.๕	ทุ่งช้าง	ทุ่งช้าง	๒๐๐	พระครูสุวิธานันทกิจ	๐๘ ๙๙๕๐ ๖๑๒๓	✓	✓	๒๐
๔๙๙	หอประชุมบ้านงอบศาลา	งอบศาลา ม.๑	งอบ	ทุ่งช้าง	๒๐๐	นายรัฐ อินทะรังษี	๐๘ ๔๖๕๒ ๒๔๗๖	✓	✓	๔
๕๐๐	ศูนย์อพยพบ้านงอบใต้	งอบใต้ ม.๘	งอบ	ทุ่งช้าง	๒๐๐	นายเฉลียว คำรังษี	๐๘ ๖๑๑๔ ๒๓๘๗	✓	✓	๑๐
๕๐๑	โรงเรียนไทยรัฐวิทยา ๙๘	ใต้ร่มโพธิ์ทอง ม.๑๐	งอบ	ทุ่งช้าง	๒๐๐	นายศราวดี เทพจันตา	๐๘ ๗๑๗๔ ๘๓๗๔	✓	✓	๑๐
๕๐๒	วัดศรีดอนชัย	ใต้ร่มโพธิ์ทอง ม.๑๐	งอบ	ทุ่งช้าง	๒๐๐	นายศราวดี เทพจันตา	๐๘ ๗๑๗๔ ๘๓๗๔	✓	✓	๑๐
๕๐๓	โครงการพัฒนาเพื่อความมั่นคง (พมพ.)	มณีพฤกษ์ ม.๑๑	งอบ	ทุ่งช้าง	๒๐๐	นายวิจิตร คีรีธีระกุล	๐๖ ๒๓๙๘ ๐๗๖๘	✓	✓	๑๐
๕๐๔	กศน.อ.ทุ่งช้าง	ทุ่งอ้าว ม.๑	และ	ทุ่งช้าง	๓๐๐	นายสุรพล ชันทะแพทย์	๐๘ ๙๒๗๖ ๘๖๙๔	✓	✓	๑๐
๕๐๕	โรงเรียนบ้านน้ำสอ	น้ำสอ ม.๑๒	และ	ทุ่งช้าง	๑๐๐	นายสิทธิ์ เปาป่า	๐๙ ๔๑๔๖ ๗๓๙๓	✓	✓	๑๐
๕๐๖	โรงเรียนบ้านน้ำเลียง	น้ำเลียง ม.๑	ปอน	ทุ่งช้าง	๑๐๐	นายสาธิต ปวนคำมา	๐ ๕๔๗๖ ๐๒๕๐	✓	✓	๒๐
๕๐๗	โรงเรียนบ้านปอน	ปอน ม.๖	ปอน	ทุ่งช้าง	๑๐๐	นางมณีนัดกษณ์ เทพอินทร์	๐๘ ๕๗๑๑ ๕๘๘๔	✓	✓	๒๐
รวม		๕๐๗ แห่ง								
หมายเหตุ: ข้อมูล ณ สิงหาคม ๒๕๖๔										

บรรณานุกรม

จังหวัดน่าน แผนเผชิญเหตุอุทกภัย วาตภัย น้ำป่าไหลหลาก และดินโคลนถล่ม

จังหวัดน่าน พ.ศ. ๒๕๖๕. : สำนักงานป้องกันและบรรเทาสาธารณภัยจังหวัดน่าน.

จังหวัดน่าน แผนการป้องกันและบรรเทาสาธารณภัยจังหวัดน่าน พ.ศ. ๒๕๖๖.

สำนักงานป้องกันและบรรเทาสาธารณภัยจังหวัดน่าน.

กรมป้องกันและบรรเทาสาธารณภัย. พระราชบัญญัติป้องกันและบรรเทาสาธารณภัย พ.ศ. ๒๕๕๐.

กรุงเทพฯ. สำนักพิมพ์คณะรัฐมนตรีและราชกิจจานุเบกษา, ๒๕๕๑.

กระทรวงการคลัง. คู่มือการปฏิบัติงานตามระเบียบกระทรวงการคลังว่าด้วยเงินตรองราชการ

เพื่อช่วยเหลือผู้ประสบภัยพิบัติกรณีฉุกเฉิน พ.ศ. ๒๕๖๒. กรุงเทพฯ : กรมบัญชีกลาง, ๒๕๖๒.

กรมป้องกันและบรรเทาสาธารณภัย. แผนการป้องกันและบรรเทาสาธารณภัยแห่งชาติ ๒๕๖๔

- พ.ศ. ๒๕๗๐.

สำนักนโยบายป้องกันและบรรเทาสาธารณภัย.