



แผนเผชิญเหตุอุทกภัย และดินถล่ม
จังหวัดชัยนาท ปี ๒๕๖๖



กองอำนวยการป้องกันและบรรเทาสาธารณภัยจังหวัดชัยนาท

โทรศัพท์/โทรสาร ๐ ๕๖๔๗ ๖๕๓๑ E-mail : Chainat.dpm@gmail.com

คำนำ

จากสถานการณ์อุทกภัยโลกที่ร้อนขึ้นอย่างต่อเนื่องส่งผลต่อฤดูกาลที่เปลี่ยนแปลงและแตกต่างไปจากเดิม มักจะปรากฏเหตุการณ์ภัยพิบัติที่รุนแรงมากขึ้นทั่วโลก ดังเช่นเหตุการณ์ที่มีฝนตกหนักเมื่อปี ๒๕๖๕ เกิดอุทกภัยครั้งใหญ่ในรอบหลายร้อยปี ทั้งในทวีปยุโรป และเอเชีย มีผู้เสียชีวิตกว่า ๑๐๐ คน ทั้งในประเทศจีน และในประเทศเยอรมัน และอีกหลายประเทศที่ได้รับผลกระทบเช่นเดียวกัน ซึ่งเหตุการณ์ดังกล่าวยังส่งผลกระทบต่อประเทศไทยโดยปรากฏสถานการณ์อุทกภัยในพื้นที่หลายจังหวัด

กองอำนวยการป้องกันและบรรเทาสาธารณภัยจังหวัดชัยนาท ได้กำหนดให้ “แผนเผชิญเหตุอุทกภัย และดินถล่ม จังหวัดชัยนาท ปี ๒๕๖๖” เป็นแนวทางในการรับมือสถานการณ์โลกที่เปลี่ยนแปลงไป โดยเฉพาะกรณีอุทกภัยจึงจำเป็นต้องมีการบริหารจัดการสาธารณภัยที่มีประสิทธิภาพมีความพร้อมทั้งในด้านการวิเคราะห์สถานการณ์สำหรับการเฝ้าระวังและแจ้งเตือนภัยประชาชน การสร้างการรับรู้ในภาคประชาชนให้มีการเตรียมการรับมืออย่างถูกต้องและมีประสิทธิภาพ รวมทั้ง การเตรียมความพร้อมในภาคหน่วยงานของรัฐซึ่งมีความสำคัญในด้านการป้องกันและยับยั้งเพื่อลดความเสี่ยงการเกิดอุทกภัยและผลกระทบที่จะเกิดแก่ประชาชน รวมทั้งการให้ความช่วยเหลือประชาชนอย่างมีประสิทธิภาพทันต่อเหตุการณ์เมื่อเกิดสาธารณภัย ทั้งนี้เพื่อลดความสูญเสียดังกล่าวทั้งในภาคประชาสังคม และภาครัฐให้เหลือน้อยที่สุด

สารบัญ

หน้า

คำนำ

๑. สถานการณ์ทั่วไปจังหวัดชัยนาท	๑
๑.๑ ลักษณะภูมิประเทศ	๑
๑.๒ การปกครองท้องที่	๑
๑.๓ ข้อมูลประชากรและครัวเรือน	๒
๒. สถานการณ์อุทกภัยจังหวัดชัยนาท	๒
๒.๑ สภาพปัญหาอุทกภัยที่ผ่านมา	๒
๒.๒ พื้นที่เสี่ยงประสบอุทกภัยจังหวัดชัยนาท	๓
๒.๓ ข้อมูลด้านพื้นที่การเกษตร	๕
๒.๔ ข้อมูลด้านปศุสัตว์	๕
๒.๕ ข้อมูลฝนและพายุที่ส่งผลกระทบต่อสถานการณ์อุทกภัย	๕
๒.๖ แหล่งเก็บน้ำและระบบชลประทาน	๖
๓. ภารกิจ	๖
๓.๑ การปกป้องพื้นที่เศรษฐกิจ	๖
๓.๒ การปกป้องดูแล ชีวิต และทรัพย์สิน	๖
๓.๓ การบริหารจัดการน้ำในพื้นที่	๖
๔. การปฏิบัติ	๗
๔.๑ แนวความคิดในการปฏิบัติ	๗
๔.๒ การเตรียมความพร้อม	๘
๔.๓ การจัดการในภาวะฉุกเฉิน	๙
๔.๔ การยกระดับการบัญชาการเหตุการณ์	๑๖
๔.๕ ยกเลิกศูนย์บัญชาการเหตุการณ์ระดับจังหวัด	๑๖
๔.๖ การฟื้นฟู	๑๖
๕. งบประมาณ	๑๘
๖. การติดต่อสื่อสาร	๑๘
๗. ภาคผนวก	
ผนวก ก แผนที่แสดงเส้นทางน้ำจังหวัดชัยนาท	
ผนวก ข - แผนที่ผังการติดต่อสื่อสารและข่ายวิทยุสื่อสารในการจัดการสาธารณภัยจังหวัดชัยนาท (คลื่นความถี่กลาง)	
- ข้อมูลการติดต่อสื่อสารในภาวะฉุกเฉินระดับพื้นที่	
ผนวก ค บัญชีรายการทรัพยากรจัดการสาธารณภัยจังหวัดชัยนาท	
ผนวก ง สถานีเตือนภัย หอเตือนภัย ป้ายเตือนภัย สัญลักษณ์เตือนภัย และหอกระจายข่าวจังหวัดชัยนาท พ.ศ. ๒๕๖๔	
ผนวก จ ศูนย์พักพิงชั่วคราวจังหวัดชัยนาท	

แผนเผชิญเหตุอุทกภัย และดินถล่ม จังหวัดชัยนาท ปี ๒๕๖๖

กองอำนวยการป้องกันและบรรเทาสาธารณภัยจังหวัดชัยนาท

วันที่ ๒ เดือน มิถุนายน พ.ศ. ๒๕๖๖

- อ้างอิง : ๑. พระราชบัญญัติป้องกันและบรรเทาสาธารณภัย พ.ศ. ๒๕๕๐
๒. แผนการป้องกันและบรรเทาสาธารณภัยแห่งชาติ พ.ศ. ๒๕๕๘
๓. แผนการป้องกันและบรรเทาสาธารณภัยจังหวัดชัยนาท พ.ศ. ๒๕๕๘ และแก้ไขเพิ่มเติม

๑. สถานการณ์ทั่วไปจังหวัดชัยนาท

๑.๑ ลักษณะภูมิประเทศ จังหวัดชัยนาทมีลักษณะภูมิประเทศ โดยทั่วไปเป็นพื้นที่ราบลุ่มมีพื้นที่ประมาณ ๙๙.๐๖ ของพื้นที่ทั้งหมด ได้แก่ พื้นที่ตอนกลาง ตอนใต้ และตะวันออกของจังหวัด มีลักษณะเป็นที่ราบจนถึงพื้นที่ลูกคลื่นลอนลาด มีแม่น้ำเจ้าพระยา แม่น้ำท่าจีน แม่น้ำน้อย ไหลผ่านพื้นที่ต่าง ๆ ทั่วทุกอำเภอ เช่น

- แม่น้ำเจ้าพระยา ไหลผ่านอำเภอมโนรมย์ วัดสิงห์ เมืองชัยนาท และสรรพยา
- แม่น้ำท่าจีน หรือแม่น้ำมะขามเฒ่า ไหลผ่านอำเภอวัดสิงห์ และหันคา
- แม่น้ำน้อย ไหลผ่านอำเภอสรรคบุรี

- คลองชลประทาน ซึ่งมีหลายสายไหลผ่านพื้นที่ต่าง ๆ ได้แก่ คลองอนุศาสนนันท์ คลองมหाराช คลองพลเทพ เป็นต้น ล้วนเป็นแหล่งน้ำสำคัญสำหรับการเกษตรกรรมตามพื้นที่ต่าง ๆ ทั่วไป

นอกจากลักษณะภูมิประเทศเป็นพื้นที่ราบแล้ว ยังมีเนินเขาเล็ก ๆ ขนาดประมาณ ๑ - ๓ กิโลเมตร กระจายอยู่ทั่วไปที่สำคัญได้แก่ เขาธรรมามูล ซึ่งถือเป็นสัญลักษณ์สำคัญของจังหวัดชัยนาท เขาพลอง เขาขยาย เขากระดี่ เขาใหญ่ เขารัก เขาดิน เขาหลัก เขาไก่ห้อย เขาสารพัดดี เขาราวเทียน เขาสรรพยา และเขาแก้ว เป็นต้น

๑.๒ การปกครองท้องที่ จังหวัดชัยนาท แบ่งตามเขตลักษณะการปกครองท้องที่ จำนวน ๘ อำเภอ แบ่งเป็น ๕๑ ตำบล ๕๐๕ หมู่บ้าน ๓๙ เทศบาล ๒๐ องค์การบริหารส่วนตำบล และ ๕๖ ชุมชน

ที่	อำเภอ	ตำบล	หมู่บ้าน	เทศบาล (แห่ง)	อบต. (แห่ง)	ชุมชนในเขตเทศบาล	พื้นที่ (ตร.กม.)
๑	เมืองชัยนาท	๘	๘๒	๗	๒	๑๘	๒๕๕.๓๗๗
๒	มโนรมย์	๗	๔๐	๔	๔	๑๑	๒๒๕.๖๔๔
๓	วัดสิงห์	๖	๔๗	๓	๔	๔	๓๑๕.๓๑๘
๔	สรรพยา	๗	๕๕	๘	๑	๑๒	๒๒๘.๒๗๗
๕	สรรคบุรี	๘	๙๒	๘	๑	๕	๓๕๔.๗๙๖
๖	หันคา	๘	๑๐๐	๖	๔	๙	๕๒๙.๓๓๔
๗	หนองมะโมง	๔	๔๑	๒	๒	-	๒๙๑,๐๐๐
๘	เนินขาม	๓	๔๘	๑	๒	-	๒๗๐,๐๐๐
	รวม	๕๑	๕๐๕	๓๙	๒๐	๕๖	๒,๔๖๙.๗๔๖

แผนเผชิญเหตุอุทกภัย และดินถล่ม จังหวัดชัยนาท ปี ๒๕๖๖

๑.๓ ข้อมูลประชากรและครัวเรือน

จังหวัดชัยนาท มีจำนวนครัวเรือน รวมทั้งสิ้น ๑๒๙,๘๒๕ ครัวเรือน ประชากรรวมทั้งสิ้น จำนวน ๓๑๘,๓๐๘ คน แบ่งเป็น เพศชาย จำนวน ๑๕๒,๘๐๐ คน เพศหญิง จำนวน ๑๖๕,๕๐๘ คน

ที่	อำเภอ	ครัวเรือน	เพศชาย	เพศหญิง	รวม
๑	เมืองชัยนาท	๒๙,๗๐๒	๓๒,๖๖๘	๓๖,๓๐๔	๖๘,๙๗๒
๒	มโนรมย์	๑๓,๒๒๗	๑๕,๐๖๓	๑๖,๓๘๕	๓๑,๔๔๘
๓	วัดสิงห์	๑๑,๓๕๐	๑๒,๐๔๙	๑๒,๙๙๘	๒๕,๐๔๗
๔	สรรพยา	๑๖,๔๗๐	๑๙,๓๒๗	๒๐,๘๔๕	๔๐,๑๗๒
๕	หันคา	๒๓,๑๙๒	๒๙,๒๕๔	๓๑,๑๔๔	๖๐,๓๙๘
๖	สรรคบุรี	๒๓,๘๙๗	๓๐,๐๖๗	๓๒,๗๗๑	๖๒,๘๓๘
๗	หนองมะโมง	๕,๒๑๒	๖,๒๔๒	๖,๔๖๐	๑๒,๗๐๒
๘	เนินขาม	๖,๗๘๘	๘,๑๓๐	๘,๖๐๑	๑๖,๗๓๑
รวม		๑๒๙,๘๒๕	๑๕๒,๘๐๐	๑๖๕,๕๐๘	๓๑๘,๓๐๘

ที่มา : กรมการปกครองชัยนาท กระทรวงมหาดไทย

๒. สถานการณ์อุทกภัยจังหวัดชัยนาท

๒.๑ สภาพปัญหาอุทกภัยที่ผ่านมา อุทกภัยนับเป็นปัญหาด้านสาธารณสุขที่สำคัญของจังหวัดชัยนาท มักจะเกิดในช่วงฤดูฝนของประเทศไทยตั้งแต่เดือนพฤษภาคมถึงกันยายนของทุกปี และหลายพื้นที่จะมีฝนตกชุกติดต่อกันเป็นเวลานาน จนเกิดน้ำไหลบ่า มาตามผิวดินมากกว่าปกติ น้ำปริมาณมากที่ไหลบ่าเข้าท่วมในพื้นที่ต่างๆ หรือชุมชนที่มีระบบการระบายน้ำไม่เหมาะสม โดยจะส่งผลกระทบต่อชีวิตและทรัพย์สินของประชาชนและสิ่งสาธารณประโยชน์ของทางราชการ ดังนั้นเมื่อเกิดฝนตกหนักติดต่อกันเป็นระยะเวลาในในแต่ละครั้งมักจะก่อให้เกิดน้ำล้นตลิ่ง น้ำไหลหลาก และมีน้ำท่วมซึ่งสร้างความเสียหายแก่ที่อยู่อาศัย พื้นที่การเกษตร ประมง ปศุสัตว์และทรัพย์สินต่างๆ ของประชาชนในพื้นที่เสี่ยงอุทกภัย

ตารางสถิติการเกิดอุทกภัยจังหวัดชัยนาท ปี พ.ศ. ๒๕๕๙ - ๒๕๖๕

ปี พ.ศ.	พื้นที่ประสบภัย				ความเสียหาย				งบประมาณการให้ความช่วยเหลือ (เงินตรองราชการ) (บาท)
	อำเภอ	ตำบล	หมู่บ้าน	หลังคาเรือน	บาดเจ็บ (คน)	เสียชีวิต (คน)	สิ่งสาธารณะ	ด้านการเกษตร (ไร่)	
๒๕๕๙	๘	๓๘	๒๕๒	๓๓,๔๕๒	-	-	ถนน ๓๙๑ สาย	๔๒,๒๓๓.๗๕	๓๐,๗๗๙,๓๕๙.๗๕
๒๕๖๐	๘	๓๙	๒๒๗	๙,๓๔๖	-	๑	ถนน ๒๐๔ สาย	๓๕,๓๔๑.๒๕	๑๖,๖๖๒,๓๒๙.๗๕
๒๕๖๑	๓	๗	๔๙	๒,๔๔๑	-	-	ถนน ๕๓ สาย	๓,๖๖๓	๑,๔๐๔,๙๖๑.๐๐
๒๕๖๒	๑	๑	๔	๔๒	-	-	ถนน ๕ สาย	๓๐๙	ไม่ระบุ (งบฯ อปท.)
๒๕๖๓	๖	๑๖	๑๑๔	๖,๔๖๐	-	-	ถนน ๑๑๕ สาย	๕๑,๒๔๘	๒๕๘,๘๘๘.๐๐
๒๕๖๔	๘	๕๐	๔๔๘	๙,๙๕๓	-	๒	ถนน ๕๖ สาย	๓๘,๓๗๓.๕๐	๗๔,๓๖๐,๒๔๑.๒๒
๒๕๖๕	๘	๔๒	๒๙๕	๙,๗๐๙	-	๓	ถนน ๓๒ สาย	๑๖,๐๖๑.๗๐	๗๒,๙๕๖,๔๖๑.๓๒
รวม									๑๙๖,๔๒๒,๒๔๑.๐๔

ที่มา : สำนักงานป้องกันและบรรเทาสาธารณภัยจังหวัดชัยนาท

แผนเผชิญเหตุอุทกภัย และดินถล่ม จังหวัดชัยนาท ปี ๒๕๖๖



ภาพที่ ๑ : ผังแสดงพื้นที่ประสบอุทกภัยจังหวัดชัยนาท ปี ๒๕๖๕

๒.๒ พื้นที่เสี่ยงประสบอุทกภัยจังหวัดชัยนาท

ปี ๒๕๖๖ มีพื้นที่เฝ้าระวังการเกิดอุทกภัย รวมจำนวน ๘ อำเภอ ๔๒ ตำบล ๒๙๕ หมู่บ้าน ๑๐ ชุมชน

ตารางข้อมูลพื้นที่เสี่ยงประสบอุทกภัย ปี ๒๕๖๖ จังหวัดชัยนาท

อำเภอ	ตำบล	หมู่ที่
ห้านคา	บ้านเขียน	๑, ๒, ๔, ๕, ๖, ๗, ๙, ๑๐, ๑๑
	สามง่ามท่าโบสถ์	๑, ๒, ๓, ๔, ๕, ๖, ๗, ๘, ๙, ๑๐
	หนองแขง	๑, ๒, ๓, ๔, ๕, ๖, ๘, ๙, ๑๐, ๑๑, ๑๒, ๑๓, ๑๔, ๑๕, ๑๖, ๑๗, ๑๘, ๑๙, ๒๐
	ห้านคา	๑, ๒, ๓, ๔, ๕, ๖, ๗, ๘, ๙, ๑๐, ๑๑
	ไพรมุกยูง	๑, ๒, ๓, ๔, ๕, ๖, ๗, ๘, ๙, ๑๐, ๑๑, ๑๒, ๑๓
	วังไก่อีเรือน	๒, ๓, ๔, ๖, ๗, ๘, ๙, ๑๐, ๑๑
	ห้วยงู	๑, ๒, ๓, ๔, ๕, ๖, ๗, ๘, ๙, ๑๐, ๑๑
	เด่นใหญ่	๑, ๒, ๓, ๔, ๕, ๖, ๗, ๘, ๙, ๑๐, ๑๑, ๑๒
หนองมะโมง	กุดจอก	๔
	วังตะเคียน	๓, ๙, ๑๐, ๑๓
	สะพานหิน	๑, ๒, ๓, ๔, ๕, ๖, ๗, ๘, ๙, ๑๐
	หนองมะโมง	๒, ๔, ๕, ๖, ๙, ๑๑

แผนเผชิญเหตุอุทกภัย และดินถล่ม จังหวัดชัยนาท ปี ๒๕๖๖

ตารางข้อมูลพื้นที่เสี่ยงประสบอุทกภัย ปี ๒๕๖๖ จังหวัดชัยนาท (ต่อ)

อำเภอ	ตำบล	หมู่ที่
เนินขาม	เนินขาม	๑, ๒, ๓, ๔, ๕, ๖, ๗, ๘, ๙, ๑๐, ๑๑, ๑๒, ๑๓, ๑๔, ๑๕, ๑๖, ๑๘, ๑๙
	กะบกเตี้ย	๑, ๓, ๔, ๖, ๗, ๘, ๙, ๑๐, ๑๑, ๑๒, ๑๔
	สุขเดือนห้า	๑, ๒, ๔, ๕, ๖, ๗, ๘, ๙, ๑๐, ๑๑, ๑๒, ๑๓
เมืองชัยนาท	เขาท่าพระ	๑, ๕
	ธรรมามูล	๑, ๒, ๓, ๔, ๗
	บ้านกล้วย	๒, ๓, ๔
	หาดท่าเสา	๑, ๒, ๓, ๔, ๕, ๖
	ท่าชัย	๑, ๒, ๓, ๔, ๑๑
	ชัยนาท	๑, ๓, ๖, ๗
	เทศบาลเมืองชัยนาท	ชุมชนท่าแจ่ง ชุมชนท่าชัย ชุมชนท่าไม้ ชุมชนห้วยยาง ชุมชนหัวรอ ชุมชนหลักเมือง ชุมชนศรีวิชัย
วัดสิงห์	หนองบัว	๒, ๓, ๕
	มะขามแต้	๑, ๒, ๓, ๔, ๕, ๑๐
	หนองขุน	๕, ๖, ๗
	วังหมัน	๑, ๓, ๔, ๕, ๘
	เทศบาลวัดสิงห์	ชุมชนท่าศาลา, ชุมชนมะขามแต้, ชุมชนจวนวิไล
สรรคบุรี	แพรกศรีราชา	๗, ๑๐
	โพงาม	๒, ๓, ๔, ๕, ๖, ๗, ๑๐, ๑๑, ๑๒
	ดอนกำ	๕
	ดงคอน	๑, ๓, ๔, ๕, ๖, ๙, ๑๐, ๑๑, ๑๒, ๑๓, ๑๕
	ห้วยกรดพัฒนา	๑, ๒, ๓, ๔, ๖, ๘
มโนรมย์	ศิลาดาน	๑, ๒, ๓, ๔, ๖
	ท่าฉนวน	๑, ๒, ๓, ๕, ๙
	คิ่งสำเภา	๑, ๒, ๓, ๔
	วัดโคก	๑, ๒, ๓
	ไร่พัฒนา	๔
สรรพยา	สรรพยา	๑, ๒, ๓, ๔, ๕, ๖, ๗
	เขาแก้ว	๑, ๒, ๓, ๔, ๕, ๖
	ตลุก	๑, ๒, ๓, ๔, ๕, ๖, ๗, ๘, ๙, ๑๐, ๑๑, ๑๒
	โพนางดำตอก	๑, ๒, ๓, ๔, ๕, ๖
	โพนางดำออก	๑, ๒, ๓, ๔, ๕, ๖, ๗, ๘
	บางหลวง	๑, ๒, ๓, ๔
	หาดอาษา	๑, ๒, ๓, ๔, ๕, ๖, ๙

ที่มา : สำนักงานป้องกันและบรรเทาสาธารณภัยจังหวัดชัยนาท ณ ธันวาคม ๒๕๖๕

แผนเผชิญเหตุอุทกภัย และดินถล่ม จังหวัดชัยนาท ปี ๒๕๖๖

๒.๓ ข้อมูลด้านพื้นที่การเกษตร

จังหวัดชัยนาทมีพื้นที่การเพาะปลูกพืชในช่วงฤดูฝน ปี ๒๕๖๖ รวม ๑,๒๕๕,๐๖๐.๒๙ ไร่

ตารางแสดงข้อมูลพื้นที่การเพาะปลูกพืชช่วงฤดูฝน ปี ๒๕๖๖ จังหวัดชัยนาท

อำเภอ	พื้นที่ปลูก (ไร่)								
	ข้าวนาปี	ข้าวโพด(สัตว์)	มันสำปะหลัง	อ้อยโรงงาน	พืชไร่อื่นๆ	ไม้ผล	พืชผัก	ไม้ยืนต้น	รวมทั้งสิ้น
เมืองชัยนาท	๙๘,๕๙๖.๐๐	๘๒๐.๐๐	๑,๑๐๖.๐๐	๔๙๖.๕๐	๓๐.๐๐	๕,๕๖๖.๕๐	๑๙๘.๕๐	๒๐๖.๐๐	๑๐๗,๐๑๙.๕๐
มโนรมย์	๙๕,๑๖๑.๐๐	๕,๕๕๔.๐๐	๗๕๓.๐๐	๕,๖๖๐.๐๐	๑๐๐.๐๐	๒,๘๒๘.๒๕	๕๘๐.๕๐	๒๗๒.๒๕	๑๑๐,๙๐๙.๐๐
วัดสิงห์	๑๐๒,๙๖๕.๐๐	-	๒๐,๗๖๗.๐๐	๘,๖๒๐.๐๐	๑๑,๓๙๓.๐๐	๔๕๐.๗๕	๓๕.๖๕	๔๑๒.๘๐	๑๔๔,๖๔๔.๒๐
สรรพยา	๑๔๙,๒๑๘.๐๐	-	-	-	-	๑,๘๘๕.๗๕	๑๕๕.๐๐	๑๓๓.๐๐	๑๕๑,๓๙๑.๗๕
สรรคบุรี	๒๒๗,๘๗๗.๐๐	๑,๐๒๐.๐๐	-	๒,๓๔๗.๐๐	๑,๙๕๒.๕๐	๑,๖๘๖.๗๕	๑.๐๐	๑๐๒.๐๐	๒๓๔,๙๘๖.๒๕
หันคา	๑๕๔,๗๕๐.๐๐	-	๕๒,๘๐๐.๐๐	๑๑,๑๐๐.๐๐	๔,๑๐๐.๐๐	๒,๗๑๗.๐๐	-	๑,๕๐๔.๗๕	๒๒๖,๙๗๑.๗๕
หนองมะโมง	๗๑,๖๙๒.๐๐	๓,๒๓๓.๐๐	๑๓,๘๐๙.๐๐	๑๖,๗๑๖.๐๐	๓๗๐.๐๐	๘๒๓.๖๒	-	๒๘๒.๑๒	๑๐๖,๙๒๕.๗๔
เนินขาม	๒๔,๔๓๖.๐๐	๘๕๖.๐๐	๕๕,๕๓๕.๕๐	๘๙,๑๓๘.๐๐	-	๓๙๕.๕๐	๒๒๗.๐๐	๑,๖๒๔.๑๐	๑๗๒,๒๒๒.๑๐
รวม	๙๒๔,๖๙๕.๐๐	๑๑,๔๘๓.๐๐	๑๔๔,๗๗๐.๕๐	๑๓๔,๐๗๗.๕๐	๑๗,๙๔๕.๕๐	๑๖,๓๕๔.๑๒	๑,๑๙๗.๖๕	๔,๕๓๗.๐๒	๑,๒๕๕,๐๖๐.๒๙

ที่มา : สำนักงานเกษตรจังหวัดชัยนาท ข้อมูล ณ วันที่ ๓๐ เมษายน ๒๕๖๖

๒.๔ ข้อมูลด้านปศุสัตว์

- โคเนื้อ	จำนวน	๑,๑๒๕	ตัว	- ไก่เนื้อ	จำนวน	๖,๒๗๔,๗๖๐	ตัว
- ไก่เนื้อ	จำนวน	๕๗,๒๓๖	ตัว	- ไก่ไข่	จำนวน	๗๒,๗๘๒	ตัว
- กระบือ	จำนวน	๑๗,๕๙๖	ตัว	- เป็ด	จำนวน	๔๑๑,๙๗๓	ตัว
- สุกร	จำนวน	๑๙๒,๗๕๑	ตัว	- แพะ	จำนวน	๔๒,๔๒๒	ตัว

(ที่มา : สำนักงานปศุสัตว์จังหวัดชัยนาท ณ มีนาคม ๒๕๖๖)

๒.๕ ข้อมูลฝนและพายุที่ส่งผลกระทบต่อสถานการณ์อุทกภัย

จังหวัดชัยนาทเป็นจังหวัดที่มีฝนอยู่ในเกณฑ์น้อยจึงค่อนข้างแล้ง ปริมาณฝนรวมตลอดปีเฉลี่ย ๑,๐๐๐ - ๑,๒๐๐ มิลลิเมตร เดือนที่มีฝนตกมากที่สุดคือเดือนกันยายน มีปริมาณฝนรวมตลอดเดือนเฉลี่ย ๒๐๐ - ๓๐๐ มิลลิเมตร และมีวันฝนตก ๑๐ - ๑๘ วัน ปริมาณฝนตลอดปี ๑,๐๑๐.๘ มิลลิเมตร และมีฝนตก ๑๒๔ วัน สำหรับเดือนที่มีฝนตกมากที่สุดคือเดือนกันยายน มีปริมาณฝนเฉลี่ย ๒๓๖.๙ มิลลิเมตร และมีฝนตก ๒๐ วัน ปริมาณฝนมากที่สุดใน ๑ วัน วัดได้ ๑๓๐.๑ มิลลิเมตร เมื่อวันที่ ๑๖ เมษายน ๒๕๔๓

(ที่มา : ศูนย์ภูมิอากาศ กองพัฒนาอุตุนิยมวิทยา กรมอุตุนิยมวิทยา)

ตารางแสดงปริมาณน้ำฝนรายอำเภอ ปี ๒๕๖๕ (ลำดับสูงสุด - ต่ำสุด)

มโนรมย์	หนองมะโมง	วัดสิงห์	หันคา	เมืองชัยนาท	สรรคบุรี	เนินขาม	สรรพยา	เฉลี่ยทั้งปี
๑,๖๖๗.๒	๑,๖๐๖.๘	๑,๕๐๓.๙	๑,๓๗๑.๖	๑,๓๑๖.๙	๑,๑๙๒.๓	๑,๐๙๓.๒	๑,๐๘๑.๑	๑,๓๕๔.๑

ที่มา : สถานีอุตุนิยมวิทยาชัยนาท กรมอุตุนิยมวิทยา (๑ มกราคม ๒๕๖๕)

แผนเผชิญเหตุอุทกภัย และดินถล่ม จังหวัดชัยนาท ปี ๒๕๖๖

๒.๖ แหล่งเก็บน้ำและระบบชลประทาน

๒.๖.๑ เขื่อนเจ้าพระยา เป็นเขื่อนคอนกรีตเสริมเหล็ก ยาว ๒๓๗.๕๐ เมตร สูง ๑๖.๕๐ เมตร ติดตั้งบานประตูเหล็กรูปโค้งสูง ๗.๕๐ เมตร มีช่องระบายให้น้ำไหลผ่าน ขนาด กว้าง ๑๒.๕๐ เมตร จำนวน ๑๖ ช่อง ประตูน้ำสำหรับเรือสัญจรติดกับเขื่อนด้านขวา กว้าง ๑๔ เมตร ยาว ๑๗๐.๕๐ เมตร เรือขนาดใหญ่สามารถผ่านได้ บนสันเขื่อนมีสะพานกว้าง ๗ เมตรรับน้ำหนักบรรทุกได้ไม่เกิน ๒๐ ตัน และมีทางระบายน้ำล้น ถูกเดินสร้างบนคันกันน้ำ ซ้ายมือเหนือเขื่อนเจ้าพระยา กว้าง ๑๐ เมตร ยาว ๑,๐๐๐ เมตร เพื่อช่วยระบายน้ำเมื่อเกิดอุทกภัย อัตราการระบายน้ำ ผ่านเขื่อนสูงสุดประมาณ ๓,๑๑๐ ลูกบาศก์เมตร/วินาที อยู่ในลุ่มน้ำเจ้าพระยารองรับน้ำจากเขื่อนภูมิพล เขื่อนสิริกิติ์ และเขื่อนแควน้อยบำรุงแดน ทั้งนี้เขื่อนเจ้าพระยาอยู่ในความดูแลรับผิดชอบของสำนักงานชลประทานที่ ๑๒

๒.๖.๒ โครงการชลประทาน จังหวัดชัยนาทมีพื้นที่รวมทั้งสิ้นจำนวน ๑,๕๔๓,๕๕๑ ไร่ มีโครงการของกรมชลประทานเข้ามาดำเนินการทั้งโครงการขนาดใหญ่ ขนาดกลาง และขนาดเล็ก รวมทั้งสิ้น ๘ โครงการ ครอบคลุมพื้นที่ ๗๗๖,๒๐๘ ไร่ หรือประมาณร้อยละ ๕๐.๕๕ ของพื้นที่จังหวัด คลองชลประทานหลายสาย ได้แก่ คลองอนุศาสนนันท์ คลองมหาราช คลองบรมธาตุ และคลองพลเทพ แหล่งเก็บน้ำชลประทานขนาดเล็ก มี ๑๒ แห่ง ความจุที่สามารถเก็บกักรวม ๑.๙๐๓,๐๐๐ ลบ.ม. ดูแลรับผิดชอบโดยโครงการชลประทานชัยนาท

๒.๖.๓ อ่างเก็บน้ำห้วยหนองโรง เป็นอ่างเก็บน้ำขนาดกลางอยู่ในเขตพื้นที่ตำบลกะบกเตี้ย อำเภอเนินขาม จังหวัดชัยนาท มีลักษณะการก่อสร้างด้วยทำนบดิน ขนาดความกว้าง ๙ เมตร ความยาว ๒,๘๓๐ เมตร ความสูงเฉลี่ย ๘.๕๐ เมตร ความจุของอ่างเก็บน้ำที่ระดับเก็บกัก ๑๔.๐๐ ล้าน ลบ.ม. มีอาคารประกอบ ท่อส่งน้ำฝั่งขวา ขนาด Dia. ๑.๒๐ เมตร ยาว ๑๒๘.๐๐ เมตร ส่งน้ำได้สูงสุด ๕.๙๗๕ ลบ.ม./วินาที อาคารระบายน้ำล้น ๒ แห่ง ระบายน้ำได้สูงสุด ๗๕๐.๐๐ ลบ.ม./วินาที และ ระบายน้ำได้สูงสุด ๕.๕๕ ลบ.ม./วินาที เพื่อกักเก็บน้ำในช่วงฤดูฝน ใช้ในการอุปโภค-บริโภค และด้านเกษตรกรรม อีกทั้งเพื่อบรรเทาปัญหาน้ำท่วมพื้นที่เกษตรกรรม โดยมีพื้นที่รับประโยชน์ประมาณ ๑๐,๐๐๐ ไร่ ในพื้นที่อำเภอเนินขาม อำเภอหันคา จังหวัดชัยนาท และพื้นที่ใกล้เคียง

๓. การกิจ

กองอำนวยการป้องกันและบรรเทาสาธารณภัยจังหวัดชัยนาท (กปจ.) โดย ผู้ว่าราชการจังหวัดชัยนาท เป็น ผู้อำนวยการจังหวัด ทำหน้าที่ ควบคุมแก้ไขปัญหาอุทกภัย ดินถล่ม ระดมสรรพกำลัง การประสานงาน การสั่งการ วางแผน มอบหมายภารกิจความรับผิดชอบของหน่วยงานต่างๆ ให้มีความกระชับและชัดเจนโดยมีเป้าหมายดังนี้

๓.๑ การปกป้องพื้นที่เศรษฐกิจ

ประกอบด้วยพนักงันน้ำ (เขื่อนเรียงหิน) ริมแม่น้ำเจ้าพระยาบริเวณพื้นที่เหนือเขื่อนและท้ายเขื่อน เจ้าพระยา เพื่อป้องกันตลิ่งทรุดตัวและน้ำล้นตลิ่งในพื้นที่ลุ่มต่ำ ซึ่งสามารถป้องกันและลดผลกระทบหากปริมาณน้ำ จากแม่น้ำมีระดับสูงขึ้นได้

๓.๒ การปกป้องดูแล ชีวิต และทรัพย์สิน

กำหนดพื้นที่อพยพ และศูนย์พักพิงชั่วคราว เพื่อเตรียมความพร้อมในการดูแลความเป็นอยู่ของ ประชาชน ให้มีความปลอดภัยทั้งชีวิต และทรัพย์สิน ครบทั้ง ๘ อำเภอ

๓.๓ การบริหารจัดการน้ำในพื้นที่

๓.๓.๑ ป้องกัน ลดความเสี่ยง และบรรเทาผลกระทบต่อชีวิตและทรัพย์สินของประชาชนที่เกิด จากอุทกภัย และดินถล่ม ได้อย่างมีประสิทธิภาพ

๓.๓.๒ ดำเนินการช่วยเหลือผู้ประสบภัยเป็นไปอย่างมีประสิทธิภาพและทันต่อเหตุการณ์

๓.๓.๓ เตรียมการป้องกันและประสานการปฏิบัติงาน ระหว่างหน่วยงานต่าง ๆ ที่เกี่ยวข้อง ทั้งหน่วยปฏิบัติหลัก และหน่วยสนับสนุนการปฏิบัติ เพื่อให้สามารถดำเนินการและแก้ไขปัญหาอุทกภัยฯ ได้อย่างรวดเร็ว มีประสิทธิภาพ ตลอดจนฟื้นฟูผู้ประสบภัยและพื้นที่ประสบภัยให้กลับสู่สภาวะปกติโดยเร็ว

๓.๓.๔ กำหนดหน้าที่ความรับผิดชอบหน่วยงานที่เกี่ยวข้อง ให้ชัดเจนพร้อมต่อการปฏิบัติงาน ในระยะก่อนเกิดภัย ขณะเกิดภัย และภายหลังที่ภัยผ่านพ้นไปแล้ว

แผนเผชิญเหตุอุทกภัย และดินถล่ม จังหวัดชัยนาท ปี ๒๕๖๖

๔. การปฏิบัติ

๔.๑ แนวความคิดในการปฏิบัติ

๔.๑.๑ ในการช่วยเหลือผู้ประสบภัยนั้น ต้องเตรียมการให้พร้อมตั้งแต่ก่อนเกิดภัย เพื่อสามารถกำหนดแนวทางในการช่วยเหลือผู้ประสบภัยได้อย่างทันท่วงทีเมื่อเกิดภัย โดยกำหนดรูปแบบวิธีการป้องกัน เช่น ระบบการแจ้งเตือนภัย การจัดแบ่งหน้าที่ความรับผิดชอบ การอำนวยความสะดวก/การสั่งการ/การแก้ไขปัญหาอุปสรรคไว้ล่วงหน้า เพื่อเป็นการลดผลกระทบที่เป็นอันตราย และเป็นการสูญเสียชีวิตและทรัพย์สินทั้งภาครัฐและของประชาชน ซึ่งต้องอาศัยระยะเวลาและความร่วมมือจากประชาชนเป็นหลักเพื่อให้การขับเคลื่อนแผนงานต่าง ๆ นั้นเกิดประสิทธิภาพสูงสุด ดังนั้น วิธีสร้างความร่วมมือของประชาชนที่ได้ผลมากที่สุด จึงอยู่ที่แนวทางปฏิบัติที่มุ่งเน้นการเกิดประโยชน์ต่อส่วนรวมมากที่สุด มีความยุติธรรม โปร่งใส ตรวจสอบได้

๔.๑.๒ การป้องกันและลดผลกระทบ ให้กำหนดแนวทางและมาตรการในการป้องกันและลดผลกระทบจากอุทกภัย และดินถล่ม โดยเฉพาะข้อมูลพื้นที่เสี่ยงอุทกภัย และดินถล่ม ตลอดจนการกำหนดแนวทางการให้ความช่วยเหลือ กำหนดพื้นที่รองรับการอพยพ และจัดตั้งศูนย์พักพิงชั่วคราว รวมไปถึงการเตรียมการป้องกันด้านโครงสร้างและไม่ใช้โครงสร้าง ดังนี้

๑) การเตรียมการด้านโครงสร้าง

- สำรวจแหล่งน้ำ และเส้นทางไหลของน้ำ โดยใช้กลไกภาครัฐ หากพบการตื่นเขินอันเป็นอุปสรรคต่อการรองรับน้ำ หรือมีสิ่งกีดขวางทางน้ำที่เป็นอุปสรรคต่อการระบายน้ำ ทั้งที่เกิดขึ้นโดยธรรมชาติหรืออาจเกิดจากฝีมือมนุษย์ โดยเฉพาะในช่วงฤดูแล้งที่ผ่านมา ราษฎรอาจมีการสร้างสิ่งกีดขวางทางน้ำเพื่อกักเก็บน้ำตามแหล่งน้ำต่าง ๆ ให้ดำเนินการเร่งแก้ไข ปรับปรุง

๒) การเตรียมการด้านไม่ใช้โครงสร้าง

- ทบทวน ปรับปรุงแผนเผชิญเหตุอุทกภัย และดินถล่ม ทั้งระดับจังหวัด อำเภอ และองค์กรปกครองส่วนท้องถิ่น ให้เป็นปัจจุบัน โดยเฉพาะข้อมูลพื้นที่เสี่ยงอุทกภัย และดินถล่ม ตลอดจนการกำหนดแนวทางการให้ความช่วยเหลือ การกำหนดพื้นที่ปลอดภัยเพื่อรองรับการอพยพ และการจัดตั้งศูนย์พักพิงชั่วคราว

- ถอดบทเรียนจากปัญหาที่พบในการบูรณาการแก้ไขปัญหาอุทกภัย วาตภัย และดินถล่มที่ผ่านมา และใช้เป็นโจทย์ปัญหาสำหรับการฝึกการป้องกันและบรรเทาสาธารณภัย โดยนำแผนปฏิบัติการป้องกันและแก้ไขปัญหาอุทกภัย วาตภัย และดินถล่ม ของจังหวัด มาใช้ทดสอบในการฝึกเพื่อให้หัวหน้าหน่วยงานทั้งฝ่ายพลเรือนฝ่ายทหาร ตลอดจนองค์กรสาธารณกุศลที่เกี่ยวข้องได้เข้าร่วม และเกิดความเข้าใจถึงแนวทางปฏิบัติตามแผน กฎหมายที่เกี่ยวข้อง สามารถใช้ปรับเป็นแนวทางในการบูรณาการการทำงานได้อย่างมีประสิทธิภาพ

- ตรวจสอบอุปกรณ์เตือนภัยในพื้นที่เสี่ยงภัย โดยเฉพาะพื้นที่ ที่เมื่อเกิดดินถล่ม แล้วอาจส่งผลกระทบต่อทรัพย์สิน และบ้านเรือนประชาชน

- กำหนดระดับการเตือนภัยของจังหวัด อำเภอ และองค์กรปกครองส่วนท้องถิ่น ให้มีความสอดคล้องตามแผนการป้องกันและบรรเทาสาธารณภัยแห่งชาติ พ.ศ. ๒๕๕๘, แผนการป้องกันและบรรเทาสาธารณภัยจังหวัดชัยนาท พ.ศ. ๒๕๕๘ และฉบับแก้ไขปรับปรุง แผนการป้องกันและบรรเทาสาธารณภัยระดับอำเภอ และแผนปฏิบัติการป้องกันและบรรเทาสาธารณภัยขององค์กรปกครองส่วนท้องถิ่น พร้อมทั้งจัดทำกระบวนการแจ้งเตือนภัย ตั้งแต่การเฝ้าระวังติดตามสถานการณ์ การแจ้งเตือนล่วงหน้า และการแจ้งเตือนต่อประชาชน โดยกำหนดบุคคล หรือหน่วยงานรับผิดชอบ ตลอดจนระเบียบ วิธีการปฏิบัติให้เกิดความชัดเจน

- ประชาสัมพันธ์ เสริมสร้างความรู้ความเข้าใจแก่ประชาชน โดยเฉพาะในพื้นที่ประสบปัญหาจากการเกิดอุทกภัยอยู่บ่อยครั้ง ในการเตรียมรับมือกับสถานการณ์อุทกภัยตลอดช่วงฤดูฝนและสร้างความตระหนักในการปฏิบัติตนให้เกิดความปลอดภัย เช่น การระมัดระวังอันตรายจากไฟฟ้ารั่วในช่วงเกิดอุทกภัย การป้องกันตนเองจากการถูกฟ้าผ่า อันตรายจากสัตว์มีพิษ สัตว์เลื้อยคลาน ตลอดจนโรคระบาดในช่วงฤดูฝน เป็นต้น

แผนเผชิญเหตุอุทกภัย และดินถล่ม จังหวัดชัยนาท ปี ๒๕๖๖

๔.๒ การเตรียมความพร้อม

๔.๒.๑ ตรวจสอบความพร้อมบุคลากร เครื่องมือ อุปกรณ์ และเครื่องจักรกลในการป้องกันและบรรเทาสาธารณภัย ให้อยู่ในสภาพพร้อมใช้งาน สามารถออกปฏิบัติการได้ตลอด ๒๔ ชั่วโมง และทดสอบการติดต่อสื่อสารระหว่างหน่วยงาน โดยใช้ระบบสื่อสารหลัก ระบบสื่อสารรอง และระบบสื่อสารสำรองที่กำหนด ตลอดจนจัดเตรียมสถานที่ปลอดภัย เพื่อรองรับผู้ประสบภัย พร้อมสิ่งสาธารณูปโภคที่จำเป็น

๔.๒.๒ ทำความเข้าใจกับบุคลากร ในการติดตาม เฝ้าระวัง วิเคราะห์และประเมินสถานการณ์ และการแจ้งเตือน การเกิดอุทกภัย และดินถล่ม ตลอดจนเสริมทักษะการปฏิบัติในการค้นหา และกู้ภัยร่วมกัน ระหว่างฝ่ายพลเรือน ฝ่ายทหาร อาสาสมัครป้องกันภัยฝ่ายพลเรือน ตลอดจนองค์กรสาธารณกุศลที่เกี่ยวข้อง

๔.๒.๓ ตรวจสอบพื้นที่เสี่ยงต่อการเกิดอุทกภัย และแก้ไขปัญหาอย่างเป็นระบบ โดยเฉพาะในพื้นที่เขตชุมชน เส้นทางคมนาคมสายหลักที่มักเกิดปัญหาน้ำท่วมขัง เมื่อฝนตกหนัก เช่น การขุดลอกท่อระบายน้ำ การทำความสะอาดร่องน้ำ เพื่อกำจัดสิ่งกีดขวางออกจากทางระบายน้ำ และสามารถรองรับน้ำฝนที่ตกลงมาได้

๔.๒.๔ เพิ่มประสิทธิภาพ คู คลอง แหล่งน้ำต่างๆ ในการใช้เป็นพื้นที่รองรับน้ำ และช่วยระบายน้ำ โดยการกำจัดวัชพืช ขยะ ตลอดจนสิ่งกีดขวางทางน้ำอื่น เพื่อให้สามารถรับน้ำฝน และน้ำจากท่อระบายน้ำได้อย่างเต็มประสิทธิภาพ

๔.๒.๕ ตรวจสอบความมั่นคงแข็งแรงของอ่างเก็บน้ำขนาดเล็ก พร้อมทั้งประสานหน่วยงานของกรมชลประทาน หรือหน่วยงานทางวิชาการที่มีความเชี่ยวชาญร่วมตรวจสอบ และหากพบความผิดปกติให้เร่งปรับปรุงแก้ไขโดยทันที

๔.๒.๖ การเฝ้าระวังในพื้นที่

กรณีน้ำล้นตลิ่งในพื้นที่ริมแม่น้ำเจ้าพระยา แม่น้ำท่าจีน และแม่น้ำน้อย ซึ่งจะส่งผลกระทบต่อน้ำเอ่อล้นเข้าท่วมพื้นที่การเกษตร และที่อยู่อาศัยของประชาชน เนื่องจากปริมาณน้ำที่เพิ่มสูงขึ้นอย่างรวดเร็วจนกระทั่งเกินศักยภาพที่เขื่อนเจ้าพระยาจะควบคุมสถานการณ์ได้ จึงกำหนดพื้นที่เฝ้าระวังตามเกณฑ์ปริมาณการระบายน้ำของเขื่อนเจ้าพระยา ดังนี้

ปริมาณระบายน้ำ (ลบ.ม./วินาที)	สถานการณ์	พื้นที่ริมตลิ่งแม่น้ำ			
		เหนือเขื่อนเจ้าพระยา	ท้ายเขื่อนเจ้าพระยา	ท่าจีน	น้อย
ต่ำกว่า ๗๐๐	ปกติ	ปกติ	ปกติ	ปกติ	ปกติ
๗๐๐ - ๑,๕๐๐	เฝ้าระวัง/แจ้งเตือน	ปกติ	อ.สรรพยา ต.โพนางคำออก	ปกติ	ปกติ
๑,๕๐๐ - ๑,๘๐๐	สาธารณภัยระดับ ๑ แผนเผชิญเหตุ อปท.	อ.มโนรมย์, อ.วัดสิงห์	อ.สรรพยา (ต.โพนางคำออก, หาดอาษา, ตลุก)	อ.วัดสิงห์	อ.สรรคบุรี
๑,๘๐๐ - ๒,๒๐๐	สาธารณภัยระดับ ๑ แผนเผชิญเหตุอำเภอ	อ.เมือง, อ.วัดสิงห์ อ.มโนรมย์	อ.สรรพยา ๗ ตำบล	อ.วัดสิงห์	อ.สรรคบุรี
๒,๒๐๐ - ๒,๕๐๐	สาธารณภัยระดับ ๒ แผนเผชิญเหตุจังหวัด	อ.เมือง, อ.วัดสิงห์ อ.มโนรมย์	อ.สรรพยา ๗ ตำบล	อ.วัดสิงห์ อ.หันคา	อ.สรรคบุรี
>๒,๕๐๐	สาธารณภัยระดับ ๓-๔ ศบค.ส่วนหน้าจังหวัด	อ.เมือง, อ.วัดสิงห์ อ.มโนรมย์	อ.สรรพยา ๗ ตำบล	อ.วัดสิงห์ อ.หันคา	อ.สรรคบุรี






แผนเผชิญเหตุอุทกภัย และดินถล่ม จังหวัดชัยนาท ปี ๒๕๖๖

๔.๒.๗ การแจ้งเตือนภัย

๑) จัดตั้งคณะทำงานติดตามสถานการณ์ เพื่อทำหน้าที่ติดตามสภาพอากาศ และการจัดการน้ำโดยมีองค์ประกอบจากหน่วยงานที่เกี่ยวข้องในพื้นที่ เพื่อทำหน้าที่ติดตาม วิเคราะห์และประเมินสถานการณ์ ตลอดจนเสนอความเห็นต่อผู้ว่าราชการจังหวัด สำหรับใช้ในการเตรียมความพร้อมในการป้องกันและแก้ไขปัญหาอุทกภัย และดินถล่ม ในพื้นที่ได้อย่างทัน่วงที

๒) กองอำนวยการป้องกันและบรรเทาสาธารณภัยจังหวัดชัยนาท จะแจ้งเตือนภัยไปยังกองอำนวยการป้องกันและบรรเทาสาธารณภัยอำเภอในพื้นที่ที่คาดว่าจะเกิดภัย และแจ้งข้อมูลไปยังศูนย์ข้อมูลประชาสัมพันธ์ร่วม เพื่อประชาสัมพันธ์ให้ประชาชนทราบ โดยมอบหมายให้สำนักงานป้องกันและบรรเทาสาธารณภัยจังหวัดชัยนาทเป็นหน่วยงานที่รับผิดชอบในการแจ้งเตือนภัย

๓) การแจ้งเตือนสถานการณ์ในพื้นที่ โดยให้ความสำคัญในเรื่องการส่งข้อมูลการแจ้งเตือนภัยถึงประชาชนอย่างรวดเร็ว ต่อเนื่อง และทั่วถึง โดยที่ประชาชนสามารถรับทราบข้อมูลการปฏิบัติงาน การดำเนินการของภาครัฐ ช่องทางการรับข้อมูลข่าวสารที่ถูกต้อง ตลอดจนช่องทางการแจ้งข้อมูล การขอรับความช่วยเหลือ บรรเทาทุกข์จากภาครัฐและองค์กรปกครองส่วนท้องถิ่น และใช้สีเป็นสัญลักษณ์ในการแจ้งเตือน ดังนี้

-  **สีแดง** หมายถึง สถานการณ์อยู่ในภาวะอันตรายสูงสุด ให้อาศัยอยู่แต่ในสถานที่ปลอดภัยและปฏิบัติตามข้อสั่งการ
-  **สีส้ม** หมายถึง สถานการณ์อยู่ในภาวะเสี่ยงอันตรายสูง เจ้าหน้าที่กำลังควบคุมสถานการณ์ให้อพยพไปยังสถานที่ ปลอดภัย และปฏิบัติตามแนวทางที่กำหนด
-  **สีเหลือง** หมายถึง สถานการณ์อยู่ในภาวะเสี่ยงอันตราย มีแนวโน้มที่สถานการณ์ จะรุนแรงมากขึ้น ให้จัดเตรียมความพร้อมรับสถานการณ์และปฏิบัติตามคำแนะนำ
-  **สีน้ำเงิน** หมายถึง สถานการณ์อยู่ในภาวะเฝ้าระวัง ให้ติดตามข้อมูลข่าวสารอย่างใกล้ชิดทุก ๆ ๒๔ ชั่วโมง
-  **สีเขียว** หมายถึง สถานการณ์อยู่ในภาวะปกติ ให้ติดตามข้อมูลข่าวสารเป็นประจำ

๔.๓ การจัดการในภาวะฉุกเฉิน

เมื่อเกิดหรือคาดว่าจะเกิดอุทกภัย และดินถล่มในพื้นที่จังหวัดชัยนาท ให้ดำเนินการจัดตั้งศูนย์บัญชาการเหตุการณ์อุทกภัย และดินถล่มในระดับจังหวัด อำเภอ และองค์กรปกครองส่วนท้องถิ่น เพื่อเป็นศูนย์ควบคุม สั่งการ และอำนวยความสะดวกในการระดมสรรพกำลังตลอดจนการประสานการปฏิบัติระหว่างหน่วยงานต่าง ๆ ทั้งฝ่ายพลเรือน หน่วยทหาร องค์กรปกครองส่วนท้องถิ่น และองค์กรสาธารณกุศล โดยให้ศูนย์บัญชาการเหตุการณ์อุทกภัย และดินถล่มในระดับจังหวัด มีองค์ประกอบดังนี้

๔.๓.๑ โครงสร้างศูนย์บัญชาการเหตุการณ์อุทกภัย และดินถล่ม จังหวัดชัยนาท ดังนี้

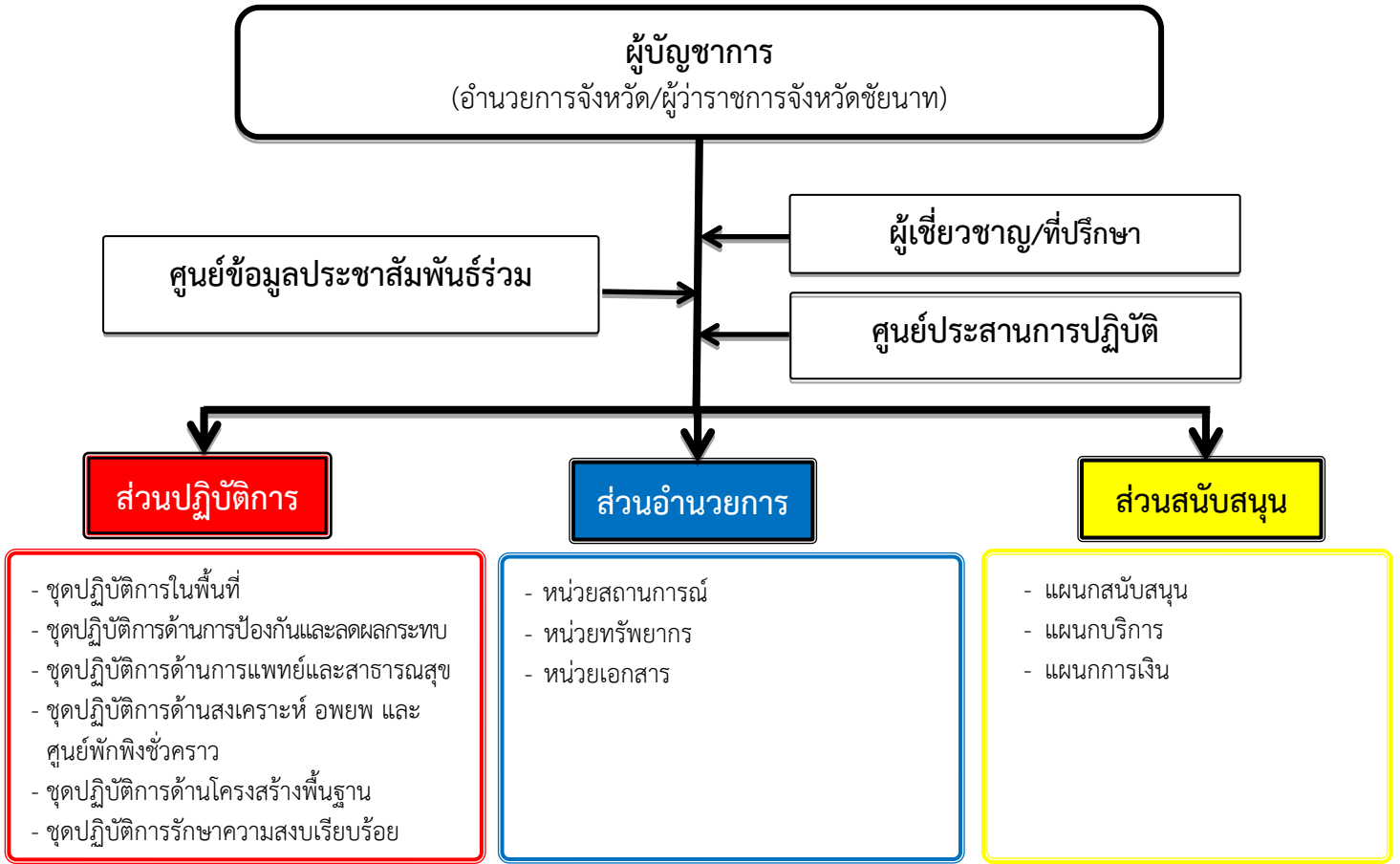
๑) เจ้าหน้าที่สนับสนุนการบัญชาการ ประกอบด้วย

- ผู้บัญชาการเหตุการณ์
- ผู้เชี่ยวชาญ/ที่ปรึกษา
- ศูนย์ข้อมูลประชาสัมพันธ์ร่วม
- ศูนย์ประสานการปฏิบัติ

๒) เจ้าหน้าที่ปฏิบัติงาน ประกอบด้วย

- ส่วนปฏิบัติการ
- ส่วนอำนวยการ
- ส่วนสนับสนุน

แผนเผชิญเหตุอุทกภัย และดินถล่ม จังหวัดชัยนาท ปี ๒๕๖๖



แผนภูมิที่ ๑ : โครงสร้างศูนย์บัญชาการเหตุการณ์อุทกภัย และดินถล่ม จังหวัดชัยนาท

๔.๓.๒ ภารกิจศูนย์บัญชาการเหตุการณ์อุทกภัย และดินถล่ม จังหวัดชัยนาท ปี ๒๕๖๖

◆ **ผู้บัญชาการ**

อำนาจการ บังคับบัญชาส่วนราชการหน่วยงาน หน่วยบริหารราชการส่วนท้องถิ่น เจ้าหน้าที่ ควบคุม ดูแล กำกับการดำเนินการป้องกันและแก้ไขปัญหาอุทกภัย และ ดินถล่มให้สำเร็จลุล่วงโดยเร็ว และบุคคลทั่วไปเกี่ยวกับการป้องกันและบรรเทาสาธารณภัยในทุกระดับเป็นไปตามพระราชบัญญัติป้องกันและบรรเทาสาธารณภัย พ.ศ. ๒๕๕๐

ผู้มีอำนาจบัญชาการ : ผู้ว่าราชการจังหวัดชัยนาท หรือรองผู้ว่าราชการจังหวัดที่ได้รับมอบหมาย เป็นผู้บัญชาการจังหวัด และมีนายกองค์การบริหารส่วนจังหวัดชัยนาท เป็นผู้ช่วยผู้บัญชาการจังหวัด

◆ **ผู้เชี่ยวชาญ/ที่ปรึกษา**

ให้ข้อเสนอแนะ คำแนะนำ ข้อมูลทางวิชาการ การสังเคราะห์แนวโน้มสถานการณ์ และเทคนิคการปฏิบัติที่เกี่ยวข้องกับเหตุการณ์สาธารณภัยที่เกิดขึ้น โดยให้คำนึงถึงความปลอดภัยในการปฏิบัติงานเป็นสิ่งสำคัญ พร้อมทั้งปฏิบัติหน้าที่อื่นใดตามที่ผู้บัญชาการเห็นสมควร

ผู้เชี่ยวชาญ/ที่ปรึกษา : ประกอบด้วย ผู้บัญชาการมณฑลทหารบกที่ ๑๓, ผู้บัญชาการศูนย์การบินทหารบก, ผู้บัญชาการศูนย์การทหารปืนใหญ่, ผู้บังคับการกองบิน ๔, ผู้อำนวยการสำนักงานชลประทานที่ ๑๒ และผู้อำนวยการศูนย์ป้องกันและบรรเทาสาธารณภัย เขต ๑๖ ชัยนาท

แผนเผชิญเหตุอุทกภัย และดินถล่ม จังหวัดชัยนาท ปี ๒๕๖๖

◆ ศูนย์ข้อมูลประชาสัมพันธ์ร่วม

๑) จัดตั้งศูนย์ข้อมูลประชาสัมพันธ์ร่วม (Joint Information Center : JIC) ในภาวะฉุกเฉิน ณ ศาลากลางจังหวัดชัยนาท เป็นศูนย์กลางการแลกเปลี่ยนข้อมูลข่าวสารระหว่างส่วนราชการ หน่วยงานภาคเอกชน และสื่อมวลชน ทั้งในและต่างประเทศ

๒) ประสานข้อมูล จัดทำและรวบรวมข้อมูลเหตุการณ์จากส่วนปฏิบัติการ ส่วนอำนวยการ เพื่อสื่อสารและประชาสัมพันธ์ข้อมูลข่าวสารให้กับประชาชนและสื่อมวลชน

๓) จัดแถลงข่าวและเผยแพร่สถานการณ์อุทกภัย และดินถล่ม ผ่านสื่อต่าง ๆ ให้หน่วยงานทุกภาคส่วน สื่อมวลชน และประชาชนได้รับทราบ ทุกวันหรือเป็นระยะ ๆ รวมทั้งปฏิบัติการทางจิตวิทยามวลชน เพื่อมิให้เกิดความสับสนและตื่นตระหนกจนกว่าสถานการณ์ภัยจะคลี่คลาย

๔) กำหนดมาตรการป้องกัน ตอบโต้ข่าวลือ ข่าวอันเป็นเท็จ เพื่อให้การเผยแพร่ข้อมูลเป็นเอกภาพ ด้วยความรวดเร็วและถูกต้อง

หน่วยงานรับผิดชอบ : สำนักงานประชาสัมพันธ์จังหวัดชัยนาท เป็นหน่วยงานหลัก, และสถานีวิทยุกระจายเสียงแห่งประเทศไทย จังหวัดชัยนาท

◆ ศูนย์ประสานการปฏิบัติ

๑) ทำงานร่วมกับหน่วยงานภายนอกที่เข้ามาสนับสนุนการประสานการปฏิบัติในการให้ข้อมูลข่าวสารที่จำเป็นและเหมาะสมกับหน่วยงานภายนอก

๒) แจกจ่ายข้อมูลแก่ผู้บัญชาการเหตุการณ์ในประเด็นที่เกี่ยวข้องกับหน่วยงานภายนอก และผู้มีส่วนได้ส่วนเสีย

๓) ประสานงาน และข้อมูลกับเจ้าหน้าที่ประชาสัมพันธ์

๔) จัดทำกำหนดการ และการต้อนรับบุคคลสำคัญ (VIP)

๕) จัดกำหนดการ กิจกรรม พบปะชุมชน ผู้มีส่วนได้ส่วนเสีย หากจำเป็น

๖) รับเรื่องราวร้องเรียนจากประชาชนและประสานส่วนที่เกี่ยวข้องเพื่อดำเนินการ

๗) จัดทำทำเนียบการติดต่อประสานงานระหว่างหน่วยงานต่างๆ

- หน่วยทหารที่ได้รับมอบหมายตามแผนบรรเทาสาธารณภัยกระทรวงกลาโหม ๒๕๕๘

อำเภอ	หน่วยทหารที่รับผิดชอบ	นายทหารประสานงาน	หน่วยสนับสนุนในพื้นที่ มทบ. ๑๓
อำเภอเมืองชัยนาท	ศบภ. ศูนย์การทหารปืนใหญ่	พ.ท.มณฑิร ชูวงศ์ ๐๘-๙๕๓๘-๓๖๓๓	ศูนย์การทหารปืนใหญ่
อำเภอหนองมะโมง			
อำเภอสรรคบุรี	ศบภ. ศูนย์การปืนทหารบก	พ.ท.สุรชาติ ปิยะนาจ ๐๘-๑๙๒๓-๑๕๗๓	พัน ปฐป.
อำเภอหันคา			
อำเภอเนินขาม			
อำเภอมโนรมย์	ศบภ. กองบิน ๔	น.ท.ณัฐพงษ์ ศรีทานม ๐๙-๓๑๙๔-๔๖๒๔	ปตอ.๑ พัน ๓ พัน.ชรบ.บ.ทบ.
อำเภอวัดสิงห์			
อำเภอสรรพยา			

แผนเผชิญเหตุอุทกภัย และดินถล่ม จังหวัดชัยนาท ปี ๒๕๖๖

๘) การรับบริจาค

- จัดตั้งศูนย์รับบริจาค และประสานกับหน่วยงานที่เกี่ยวข้อง และกำหนดสถานที่เก็บรักษาสิ่งของบริจาค และวิธีการแจกจ่ายสิ่งของและเงินบริจาค

- จัดทำบัญชีการรับ - แจกจ่าย สิ่งของรับบริจาคไว้เป็นหลักฐาน และมีระบบควบคุมการรับและใช้จ่ายเงินบริจาคเพื่อให้เป็นไปตามระเบียบและตามความประสงค์ของผู้บริจาค

- รายงานผลการปฏิบัติให้ผู้บัญชาการ/ผู้อำนวยการจังหวัดทราบ

ทั้งนี้ ศูนย์ประสานการปฏิบัติ ประกอบด้วย ๓ หน่วย หน่วยประสานการปฏิบัติจิตอาสา, หน่วยประสานการปฏิบัติทั่วไป และหน่วยรับบริจาค

หน่วยงานรับผิดชอบ : กองอำนวยการรักษาความมั่นคงภายในจังหวัดชัยนาท เป็นหน่วยงานหลัก, สำนักงานจังหวัดชัยนาท, ที่ทำการปกครองจังหวัดชัยนาท, สำนักงานส่งเสริมการปกครองส่วนท้องถิ่นจังหวัดชัยนาท, สำนักงานป้องกันและบรรเทาสาธารณภัยจังหวัดชัยนาท และหน่วยงานที่เกี่ยวข้อง

◆ ส่วนปฏิบัติการ มีรองผู้ว่าราชการจังหวัดชัยนาท (๒) เป็นหัวหน้าส่วนปฏิบัติการ และมีปลัดจังหวัดชัยนาท เป็นรองหัวหน้าส่วนปฏิบัติการ หน้าที่ สั่งการ กำหนดแนวทางในการปฏิบัติการช่วยเหลือผู้ประสบภัย และกำหนดจุดระดมทรัพยากร ณ ศูนย์ป้องกันและบรรเทาสาธารณภัย เขต ๑๖ ชัยนาท โดย เจ้าหน้าที่ของศูนย์ป้องกันและบรรเทาสาธารณภัย เขต ๑๖ ชัยนาท เป็นผู้ควบคุมดูแล ประกอบด้วยชุดปฏิบัติการ ดังนี้

๑) ชุดปฏิบัติการพื้นที่

มีหน้าที่ อำนาจการ ดำเนินการป้องกันและแก้ไขปัญหาอุทกภัย และดินถล่ม ในพื้นที่รับผิดชอบ

หน่วยงานรับผิดชอบ : ที่ทำการปกครองอำเภอเมืองชัยนาท, มโนรมย์, สรรพพยา, สรรคบุรี, หนองมะโมง, หันคา, วัดสิงห์ และอำเภอเนินขาม

๒) ชุดปฏิบัติการด้านการป้องกันและลดผลกระทบ

- ดำเนินการกำหนดมาตรการ แนวทาง ตลอดจนวางแผนการเตรียมการป้องกันและแก้ไขปัญหาอุทกภัย และดินถล่ม

- บูรณาการการปฏิบัติงานตามแผนเผชิญเหตุอุทกภัย และดินถล่ม จังหวัดชัยนาท ปี ๒๕๖๖ และแผนเผชิญเหตุในระดับพื้นที่

- ระดมสรรพกำลังเข้าระงับ ยับยั้ง และป้องกันผลกระทบที่จะเกิดขึ้นต่อชีวิต และทรัพย์สินของประชาชน รวมทั้งความเสียหายด้านการเกษตร, ปศุสัตว์, ประมง และด้านอื่น ๆ

- รายงานผลการปฏิบัติงานต่อหน่วยสถานการณ์ ส่วนอำนาจการ

หน่วยงานรับผิดชอบ : โครงการชลประทานชัยนาท, โครงการส่งน้ำและบำรุงรักษา, ศูนย์การทหารปืนใหญ่, ศูนย์การบินทหารบก, กองบิน ๔, ศูนย์ป้องกันและบรรเทาสาธารณภัย เขต ๑๖ ชัยนาท, สำนักงานเกษตรและสหกรณ์จังหวัดชัยนาท, สำนักงานเกษตรจังหวัดชัยนาท, สำนักงานปศุสัตว์จังหวัดชัยนาท, สำนักงานประมงจังหวัดชัยนาท, สำนักงานป้องกันและบรรเทาสาธารณภัยจังหวัดชัยนาท และหน่วยงานที่เกี่ยวข้อง

๓) ชุดปฏิบัติการด้านการแพทย์และสาธารณสุข

- วางแผนดำเนินการป้องกัน ฝ้าระวัง รักษาพยาบาลผู้ที่ประสบภัยจากโรคติดต่อ และควบคุมโรคระบาด

หน่วยงานรับผิดชอบ : สำนักงานสาธารณสุขจังหวัดชัยนาท, โรงพยาบาลทุกแห่ง และมูลนิธิร่วมกตัญญูชัยนาท

แผนเผชิญเหตุอุทกภัย และดินถล่ม จังหวัดชัยนาท ปี ๒๕๖๖

๔) ชุดปฏิบัติการด้านสงเคราะห์ อพยพ และศูนย์พักพิงชั่วคราว

เมื่อเกิดหรือคาดว่าจะเกิดอุทกภัย และดินถล่มขึ้นในพื้นที่ใด และการอาศัยอยู่ในเขตพื้นที่นั้นจะเป็นอันตราย ให้ผู้มีอำนาจตามมาตรา ๒๘ แห่งพระราชบัญญัติป้องกันและบรรเทาสาธารณภัย พ.ศ. ๒๕๕๐ (ผู้อำนวยการ และเจ้าพนักงานซึ่งได้รับมอบหมาย) มีอำนาจสั่งอพยพผู้ซึ่งอยู่ในพื้นที่นั้นออกไปจากพื้นที่อย่างเป็นระเบียบ ทั้งนี้ ให้ดำเนินการอพยพไม่น้อยกว่า ๑๒ ชั่วโมงก่อนเกิดสาธารณภัย และจัดให้มีกำลังเจ้าหน้าที่เข้ารักษาความสงบเรียบร้อย เพื่อป้องกันทรัพย์สินของประชาชน โดยให้ดำเนินการ ดังนี้

- จัดลำดับความสำคัญของผู้อพยพ โดยแบ่งกลุ่มผู้อพยพที่ต้องได้รับการดูแลเป็นพิเศษ (กลุ่มเปราะบาง) เช่น กลุ่มผู้ป่วยทุพพลภาพ คนพิการ คนชรา เด็ก สตรี ควรได้รับการพิจารณาให้อพยพไปก่อนกรณีอพยพทั้งครอบครัวควรอพยพเป็นกลุ่ม

- จัดสถานที่ปลอดภัยและที่พักพิงชั่วคราวแก่ผู้อพยพและเจ้าหน้าที่ โดยจัดระเบียบพื้นที่อพยพให้เหมาะสมเป็นสัดส่วน ระบบสาธารณูปโภค และมีระบบสุขาภิบาล

- จัดระเบียบการจราจรชั่วคราวในพื้นที่ที่เกิดสาธารณภัยและพื้นที่ใกล้เคียง รวมทั้งการจัดระเบียบการจราจรในพื้นที่พักพิงชั่วคราวเพื่อรองรับการอพยพ เพื่อเป็นการรักษาความปลอดภัยในชีวิตและทรัพย์สินของประชาชนและส่วนราชการ และดำเนินการอพยพเคลื่อนย้ายได้อย่างเป็นระบบ

- ให้ความช่วยเหลือผู้อพยพในการขนย้ายทรัพย์สินของใช้ในพื้นที่ที่เกิดสาธารณภัยและพื้นที่ใกล้เคียงตามที่ได้รับคำร้องขอ หากไม่เพียงพอให้ประสานหน่วยทหารในพื้นที่ และเมื่อได้รับแจ้งการสิ้นสุดสถานการณ์สาธารณภัย ให้ผู้นำชุมชนหรือผู้นำกลุ่มอพยพจัดระเบียบและลำดับก่อนหลังก่อนการอพยพกลับ พร้อมทั้งประสานงานกับเจ้าหน้าที่ที่ดำเนินการควบคุมดูแลการอพยพกลับ เพื่อให้ประชาชนเตรียมความพร้อมและรอรับแจ้งจุดอพยพกลับไปสู่พื้นที่อยู่อาศัย

- จัดทำทะเบียนเพื่อตรวจสอบจำนวนผู้อพยพและผู้ที่ยังติดค้างในพื้นที่

- จัดการบริการด้านการแพทย์และสาธารณสุขในพื้นที่อพยพ

- จัดระบบการรักษาความสงบเรียบร้อยของพื้นที่รองรับการอพยพ โดยจัดกำลัง

เจ้าหน้าที่ตำรวจและอาสาสมัครตามความเหมาะสม

- จัดเจ้าหน้าที่ประสานงานกับเจ้าหน้าที่ตำรวจในพื้นที่เพื่อจัดกำลังดูแลบ้านเรือนและทรัพย์สินของผู้อพยพเป็นระยะๆ

- จัดหาพื้นที่รองรับสำหรับการอพยพสัตว์เลี้ยง จัดทำทะเบียนผู้ประกอบการและเลี้ยงสัตว์ รวมทั้งจัดเตรียมยานพาหนะ เครื่องจักรกลสำหรับใช้ในการอพยพ

หน่วยงานที่รับผิดชอบ : สำนักงานพัฒนาสังคมและความมั่นคงของมนุษย์จังหวัดชัยนาท เป็นหน่วยรับผิดชอบหลัก ที่ทำการปกครองจังหวัดชัยนาท, ศูนย์การทหารปืนใหญ่, ศูนย์การบินทหารบก, กองบิน ๔, สำนักงานขนส่งจังหวัดชัยนาท, กองบังคับการตำรวจภูธรจังหวัดชัยนาท องค์การบริหารส่วนจังหวัดชัยนาท สำนักงานสาธารณสุขจังหวัดชัยนาท และสำนักงานพัฒนาชุมชนจังหวัดชัยนาท สำนักงานปศุสัตว์จังหวัดชัยนาท การประสานส่วนภูมิภาคจังหวัดชัยนาท การไฟฟ้าส่วนภูมิภาคจังหวัดชัยนาท บริษัท ทีโอที จำกัด สาขาชัยนาท และหน่วยงานที่เกี่ยวข้อง

๕) ชุดปฏิบัติการด้านโครงสร้างพื้นฐาน

- ป้องกันและแก้ไขสิ่งสาธารณประโยชน์ชำรุด เสียหาย เนื่องจากอุทกภัย และดินถล่มให้สามารถใช้งานได้ปลอดภัยและรวดเร็ว

หน่วยงานที่รับผิดชอบ : แขวงทางหลวงชัยนาท, แขวงทางหลวงชนบทชัยนาท, สำนักงานส่งเสริมการปกครองท้องถิ่นจังหวัดชัยนาท, องค์การบริหารส่วนจังหวัดชัยนาท, การประสานส่วนภูมิภาคสาขาชัยนาท, การไฟฟ้าส่วนภูมิภาคจังหวัดชัยนาท, บริษัท ทีโอที จำกัด สาขาชัยนาท

แผนเผชิญเหตุอุทกภัย และดินถล่ม จังหวัดชัยนาท ปี ๒๕๖๖

๖) ชุดปฏิบัติการรักษาความสงบเรียบร้อย

- กำหนดแผนการป้องกันและปราบปรามอาชญากรรม ในช่วงที่เกิดภัย เพื่อให้ประชาชนมีความปลอดภัยในชีวิตและทรัพย์สิน

- สอดส่อง ทำความเข้าใจ และให้ความช่วยเหลือประชาชนที่ประสบปัญหาความเดือดร้อน ระมัดระวังอย่าให้เกิดปัญหาความขัดแย้งจากกรณีน้ำท่วมพื้นที่ หรือการนำประติศน้ำท่วมพื้นที่มาใช้จัดตั้งกลุ่มมวลชนเพื่อสร้างสถานการณ์ความขัดแย้ง

หน่วยงานรับผิดชอบ : ตำรวจภูธรจังหวัดชัยนาท, ที่ทำการปกครองจังหวัดชัยนาท และหน่วยทหารในพื้นที่

◆ ส่วนอำนวยการ มีรองผู้ว่าราชการจังหวัดชัยนาท (ด้านความมั่นคงและการบริหารทรัพยากรธรรมชาติ) เป็นหัวหน้าส่วนอำนวยการทำหน้าที่ ติดตามสถานการณ์ วิเคราะห์แนวโน้มสถานการณ์ แจ้งเตือนภัย รวบรวมประสานข้อมูลและประเมิน ความต้องการความจำเป็นในการสนับสนุนทรัพยากร และมีหัวหน้าสำนักงานป้องกันและบรรเทาสาธารณภัยจังหวัดชัยนาท เป็นรองหัวหน้าส่วนอำนวยการ

๑) หน่วยสถานการณ์

- คณะทำงานติดตามสถานการณ์ เฝ้าระวังและติดตามสภาพอากาศจากกรมอุตุนิยมวิทยา การบริหารจัดการน้ำจากกรมชลประทาน และคำเตือนจากกรมป้องกันและบรรเทาสาธารณภัย

- ประเมินความเสี่ยงภัยจากอุทกภัย และดินถล่ม และรายงานข่าวสถานการณ์ไปยังศูนย์บัญชาการเหตุการณ์อุทกภัย และดินถล่มอำเภอ

- แจ้งเตือนภัย หากคาดการณ์ว่าจะเกิดอุทกภัย และดินถล่ม โดยให้เจ้าหน้าที่ดำเนินการประกาศแจ้งเตือนประชาชน เพื่อลดอันตรายและความเสียหายที่อาจเกิดขึ้น

- ติดตาม และรายงานสถานการณ์ปัจจุบัน ให้ผู้บัญชาการ ทราบ

หน่วยงานรับผิดชอบ : สถานีอุตุนิยมวิทยาชัยนาท, โครงการชลประทานชัยนาท สำนักงานป้องกันและบรรเทาสาธารณภัยจังหวัดชัยนาท และหน่วยงานที่เกี่ยวข้อง

๒) หน่วยทรัพยากร

- จัดระบบคน วัสดุ อุปกรณ์ เครื่องมือเครื่องใช้ต่าง ๆ ให้เกิดประสิทธิภาพสูงสุด

- จัดทำข้อมูลและความต้องการในการใช้ทรัพยากรต่าง ๆ

- ประสานการปฏิบัติในการขอรับการสนับสนุนเพื่อใช้ในการปฏิบัติงานและส่งกลับทรัพยากรหลังจากเสร็จสิ้นภารกิจ

หน่วยงานรับผิดชอบ : สำนักงานส่งเสริมการปกครองท้องถิ่นจังหวัดชัยนาท, ที่ทำการปกครองจังหวัดชัยนาท และสำนักงานป้องกันและบรรเทาสาธารณภัยจังหวัดชัยนาท

ทั้งนี้ ในการรายงานตัวเพื่อปฏิบัติงาน ให้เจ้าหน้าที่ เจ้าพนักงานและอาสาสมัครต่าง ๆ ที่มาร่วมปฏิบัติงาน เข้ารายงานตัวที่หน่วยทรัพยากร ที่ตั้ง สำนักงานป้องกันและบรรเทาสาธารณภัยจังหวัดชัยนาท ตำบลเขาท่าพระ อำเภอเมืองชัยนาท จังหวัดชัยนาท หรือตามความเหมาะสม

๓) หน่วยเอกสาร

(๑) จัดเตรียมและดำเนินการประชุมวางแผนและการประชุมอื่นๆ

(๒) การรายงานข้อมูลในภาวะฉุกเฉิน

- สรุปสถานการณ์อุทกภัย และดินถล่ม รายงานผู้อำนวยการจังหวัด ทราบทุกขั้นตอนเป็นระยะๆ จนกว่าภัยจะยุติ

- รายงานและสรุปสถานการณ์อุทกภัย และดินถล่ม ไปยังผู้อำนวยการกลาง/อธิบดีกรมป้องกันและบรรเทาสาธารณภัย เป็นระยะๆ เพื่อประสานการปฏิบัติร่วมกัน จนกว่าเหตุการณ์จะยุติ

แผนเผชิญเหตุอุทกภัย และดินถล่ม จังหวัดชัยนาท ปี ๒๕๖๖

(๓) การประกาศเขตพื้นที่ประสบสาธารณภัย และการประกาศเขตการให้ความช่วยเหลือผู้ประสบภัยพิบัติกรณีฉุกเฉิน

- เมื่อเกิด อุทกภัย และดินถล่ม ขึ้นในพื้นที่ให้ผู้บัญชาการท้องถิ่นรายงานให้ผู้บัญชาการอำเภอทราบ และรายงานต่อมายังผู้บัญชาการจังหวัด เพื่อพิจารณาประกาศเขตพื้นที่ประสบสาธารณภัย ที่กำหนดไว้ในแผนการป้องกันและบรรเทาสาธารณภัยแห่งชาติ พ.ศ. ๒๕๕๘ เพื่อให้ส่วนราชการ หน่วยงาน องค์กรปกครองส่วนท้องถิ่น ภาคเอกชน สามารถให้ความช่วยเหลือผู้ประสบภัยได้ตามระเบียบกฎหมายที่เกี่ยวข้อง หากสาธารณภัยที่เกิดขึ้นเป็นภัยพิบัติ เป็นไปตามระเบียบกระทรวงการคลังว่าด้วยเงินอุดหนุนราชการเพื่อช่วยเหลือผู้ประสบภัยพิบัติกรณีฉุกเฉิน พ.ศ. ๒๕๖๒ และมีความจำเป็นต้องใช้จ่ายเงินอุดหนุนราชการ ดังกล่าว ให้ผู้ว่าราชการจังหวัดประกาศเขตการให้ความช่วยเหลือผู้ประสบภัยพิบัติกรณีฉุกเฉิน (อุทกภัย และดินถล่ม) ให้ครอบคลุมพื้นที่ประสบภัยโดยประกาศฯ แยกเป็นรายอำเภอ ที่มีประสบภัย

(๔) ประกาศยุติภัย เมื่อภัยพิบัติที่เกิดขึ้นในท้องที่ยุติแล้วให้ประกาศยุติสถานการณ์สาธารณภัยแล้ว รายงานให้กรมป้องกันและบรรเทาสาธารณภัยทราบ

หน่วยงานรับผิดชอบ : สำนักงานป้องกันและบรรเทาสาธารณภัยจังหวัดชัยนาท

◆ ส่วนสนับสนุน มีหัวหน้าสำนักงานจังหวัดชัยนาท เป็นหัวหน้าส่วนสนับสนุน และมีคลังจังหวัดชัยนาท เป็นรองหัวหน้าส่วนสนับสนุน มีหน้าที่ติดตามการปฏิบัติงานของทุกส่วนให้เป็นไปตามกระบวนการที่กำหนด ประสานการขอรับสนับสนุนอุปกรณ์ จัดตั้งเครือข่ายการติดต่อสื่อสาร รับผิดชอบการจัดทำแผนสื่อสารแผนการแพทย์ แผนการจราจร ตรวจสอบกระบวนการส่งกลับ

๑) แผนกสนับสนุน

- จัดทำเอกสารขอรับการสนับสนุนทรัพยากรต่าง ๆ ตามที่ส่วนปฏิบัติการร้องขอ
- วางผัง ออกแบบ การจัดตั้งสถานที่ศูนย์บัญชาการเหตุการณ์ ฐาน แคมป์ และการรักษาความปลอดภัยของสถานที่

หน่วยงานรับผิดชอบ : สำนักงานจังหวัดชัยนาท, สำนักงานส่งเสริมการปกครองท้องถิ่นจังหวัดชัยนาท และสำนักงานป้องกันและบรรเทาสาธารณภัยจังหวัดชัยนาท

๒) แผนกบริการ

- เตรียมความพร้อมของเครื่องมือระบบสื่อสารวิทยุ กำหนดรูปแบบการสื่อสาร
- ดูแลเจ้าหน้าที่ที่ปฏิบัติงาน เมื่อเกิดอุบัติเหตุ หรือเจ็บป่วยในขณะปฏิบัติหน้าที่
- ดูแล แจกจ่าย อาหาร น้ำดื่ม สำหรับเจ้าหน้าที่ที่ปฏิบัติงาน

หน่วยงานรับผิดชอบ : ที่ทำการปกครองจังหวัดชัยนาท, สำนักงานจังหวัดชัยนาท, สำนักงานพัฒนาชุมชนจังหวัดชัยนาท, โทรศัพท์จังหวัดชัยนาท, สำนักงานบริการลูกค้า กสท. จังหวัดชัยนาท โรงพยาบาลชัยนาทนเรนทร และสำนักงานป้องกันและบรรเทาสาธารณภัยจังหวัดชัยนาท

๓) แผนกการเงิน

- ดำเนินการการรับเงิน จ่ายเงิน ตรวจสอบเอกสารการ เบิกจ่ายเงิน ลงบัญชี
- จัดหาทรัพยากรที่ต้องใช้ในการปฏิบัติการโดยกระบวนการจัดซื้อและจัดจ้าง
พร้อมทั้งจัดทำทะเบียนคุม

หน่วยงานรับผิดชอบ : สำนักงานคลังจังหวัดชัยนาท, สำนักงานพาณิชย์จังหวัดชัยนาท และสำนักงานอุตสาหกรรมจังหวัดชัยนาท

แผนเผชิญเหตุอุทกภัย และดินถล่ม จังหวัดชัยนาท ปี ๒๕๖๖

๔.๔ การยกระดับการบัญชาการเหตุการณ์

เมื่อสาธารณภัยยกระดับเป็นสาธารณภัยขนาดใหญ่ (ระดับ ๓) หรือสาธารณภัยร้ายแรงอย่างยิ่ง (ระดับ ๔) ให้ศูนย์บัญชาการเหตุการณ์จังหวัดแปรสภาพเป็นศูนย์บัญชาการเหตุการณ์ส่วนหน้าจังหวัดของกองบัญชาการป้องกันและบรรเทาสาธารณภัยแห่งชาติ โดยมีหน้าที่ปฏิบัติงานตามการบัญชาการจากกองบัญชาการป้องกันและบรรเทาสาธารณภัยแห่งชาติ รับผิดชอบอำนวยการ ควบคุม ปฏิบัติงาน และประสานการปฏิบัติเกี่ยวกับการป้องกันและบรรเทาสาธารณภัยในเขตพื้นที่จังหวัด พร้อมทั้งเป็นศูนย์กลางในการระดมสรรพกำลังและทรัพยากรเพื่อการจัดการสาธารณภัย และประสานการปฏิบัติระหว่างหน่วยงานต่าง ๆ ทั้งฝ่ายพลเรือนและฝ่ายทหาร ตลอดจนองค์กรปกครองส่วนท้องถิ่นและองค์กรสาธารณกุศลในพื้นที่ที่รับผิดชอบ

๔.๕ ยกเลิกศูนย์บัญชาการเหตุการณ์ระดับจังหวัด

เมื่อสถานการณ์ภัยลดระดับความรุนแรง หรือเข้าสู่ภาวะปกติ โดยไม่มีผลกระทบต่อชีวิตและทรัพย์สินของประชาชนให้ดำเนินการส่งมอบภารกิจภายหลังเกิดภัย ดังนี้

๔.๕.๑ ประกาศยุติภัยหรือยกเลิกศูนย์บัญชาการเหตุการณ์ฯ ภารกิจต่างๆ ต้องพิจารณาส่งมอบให้หน่วยงานที่เกี่ยวข้องตามความเหมาะสมกับภารกิจหน้าที่ของแต่ละหน่วยงาน เพื่อดำเนินการช่วยเหลือต่อไปอย่างต่อเนื่อง โดยกองอำนวยการป้องกันและบรรเทาสาธารณภัยจังหวัดชัยนาทจะประสานการส่งมอบ

๔.๕.๒ จัดทำบัญชีการส่งมอบไว้เป็นหลักฐาน เพื่อให้การช่วยเหลือผู้ประสบภัยระยะยาว ให้เป็นไปอย่างต่อเนื่อง แต่ก่อนส่งมอบภารกิจให้ประเมินและสรุปผลการปฏิบัติงานแต่ละด้านก่อน จึงพิจารณาส่งมอบภารกิจต่อไป

๔.๖ การฟื้นฟู

๔.๖.๑ การประเมินความจำเป็นในการฟื้นฟูภายหลังเหตุการณ์สาธารณภัย

ให้กองอำนวยการป้องกันและบรรเทาสาธารณภัยทุกระดับ ประเมินความเสียหายและความต้องการความช่วยเหลือภายในพื้นที่ประสบภัย โดยวิเคราะห์ผลกระทบจากความเสียหายที่เกิดขึ้นเพื่อประเมิน และวิเคราะห์ความสามารถของผู้ประสบภัยในการตอบโต้สถานการณ์ฉุกเฉินด้วยตนเองจังหวัดจัดชุดปฏิบัติการพิเศษประสานกับอำเภอและองค์กรปกครองส่วนท้องถิ่น ให้ตรวจสอบรายละเอียดความเสียหาย การให้ความช่วยเหลือและความต้องการเบื้องต้นของผู้ประสบภัยโดยเร็ว ตามแนวทางดังนี้

๑) อำเภอ และองค์กรปกครองส่วนท้องถิ่น ตรวจสอบความเสียหายระบบสาธารณูปโภคและสิ่งสาธารณประโยชน์ต่างๆ จนถึงระดับครัวเรือน รวมทั้งจัดทำฐานข้อมูลการสำรวจความเสียหาย เพื่อเป็นข้อมูลในการฟื้นฟู และกำหนดกรอบแนวทางในการสร้างคืนใหม่ ได้อย่างเหมาะสมและเป็นที่ยอมรับ

๒) อำเภอและองค์กรปกครองส่วนท้องถิ่นสำรวจประเมินความจำเป็นด้านคุณภาพชีวิตประกอบด้วยความต้องการขั้นพื้นฐาน และข้อมูลพื้นฐานด้านชุมชน เช่น ประชากร เศรษฐกิจ สังคม และวัฒนธรรม

๓) คณะกรรมการช่วยเหลือผู้ประสบภัยพิบัติอำเภอ (ก.ช.ภ.อ.) พิจารณาช่วยเหลือผู้ประสบภัยตามหลักเกณฑ์และวิธีการที่กระทรวงการคลังกำหนด และรายงานผลการสำรวจความเสียหายจากภัยพิบัติกรณีฉุกเฉิน ต่อคณะกรรมการช่วยเหลือผู้ประสบภัยพิบัติจังหวัด (ก.ช.ภ.จ.) เพื่อพิจารณาอนุมัติดำเนินการให้ความช่วยเหลือผู้ประสบภัยโดยเร็ว

๔) ในกรณีที่ความเสียหายมีมูลค่ามากกว่าวงเงินที่ผู้ว่าราชการจังหวัดมีอำนาจอนุมัติให้ส่งเรื่องให้กรมป้องกันและบรรเทาสาธารณภัยพิจารณาเสนอขออนุมัติวงเงินช่วยเหลือผู้ประสบภัยจากวงเงินงบกลาง รายการเงินสำรองจ่ายเพื่อกรณีฉุกเฉินหรือจำเป็นจากคณะรัฐมนตรี

๕) รายงานสรุปการประเมินความเสียหายและความจำเป็นเบื้องต้น ให้ผู้อำนวยการจังหวัด ผู้อำนวยการกลาง ผู้บัญชาการป้องกันและบรรเทาสาธารณภัยแห่งชาติและนายกรัฐมนตรีทราบตามลำดับ

แผนเผชิญเหตุอุทกภัย และดินถล่ม จังหวัดชัยนาท ปี ๒๕๖๖

๔.๖.๒ การจัดการด้านการฟื้นฟู

การจัดการด้านการฟื้นฟูในพื้นที่ประสบภัยนั้น ให้เป็นหน้าที่ความรับผิดชอบของกองอำนาจการป้องกันและบรรเทาสาธารณภัยแต่ละระดับ โดยการนำทรัพยากรที่มีอยู่ทั้งกำลังคน ทรัพย์สิน เครื่องมือ เครื่องจักร เข้าร่วมในการฟื้นฟู โดยแบ่งการจัดการด้านการฟื้นฟูเป็น ๓ ระยะ คือ ระยะสั้น ระยะกลาง ระยะยาว โดยให้ความสำคัญตามลำดับ ดังนี้

๑) การฟื้นฟูผู้ประสบภัย

เป็นการฟื้นฟูด้านสมรรถภาพทางกายให้แก่ผู้ประสบภัย เช่น การตรวจรักษา ป้องกันควบคุมโรค และการฟื้นฟูความแข็งแรงทางร่างกาย รวมถึงการฟื้นฟูด้านสภาพจิตใจและจิตสังคมของผู้ได้รับผลกระทบตลอดจนการกระตุ้นและช่วยเหลือให้เกิดการปรับตัวให้เข้ากับการเปลี่ยนแปลงตามความจำเป็น โดยให้สำนักงานสาธารณสุขจังหวัดชัยนาทเป็นหน่วยงานหลัก และมีแนวทางปฏิบัติ ดังนี้

(๑) การช่วยเหลือและสงเคราะห์ผู้ประสบภัย

- แจกให้อาเภอกองและองค์กรปกครองส่วนท้องถิ่น สำรวจ ตรวจสอบข้อมูลผู้ประสบภัยและความเสียหาย เพื่อให้ความช่วยเหลือต่างๆ ตรงกับข้อเท็จจริงตลอดจนส่งผู้ประสบภัยกลับภูมิลำเนา

- ให้มีการประสานงานระหว่างหน่วยงานของรัฐ และองค์กรภาคเอกชนในการสงเคราะห์ผู้ประสบภัยให้เป็นไปอย่างมีระบบ รวดเร็ว ทันท่วงที และหลีกเลี่ยงความซ้ำซ้อนในการสงเคราะห์ผู้ประสบภัย

- ให้อำเภอกองและองค์กรปกครองส่วนท้องถิ่น จัดทำบัญชีรายชื่อผู้ประสบภัยและทรัพย์สินที่เสียหายไว้เป็นหลักฐานเพื่อการสงเคราะห์ผู้ประสบภัย พร้อมทั้งออกหนังสือรับรองให้ผู้ประสบภัยไว้เป็นหลักฐานในการรับการสงเคราะห์และฟื้นฟู

- ให้อำเภอกอง ประสานองค์กรปกครองส่วนท้องถิ่น จัดทำรายงานสรุปรายละเอียดการให้ความช่วยเหลือผู้ประสบภัยในส่วนที่เป็นการใช้งบประมาณขององค์กรปกครองส่วนท้องถิ่นแล้วจัดส่งให้จังหวัดเพื่อสรุปในภาพรวมของจังหวัด

- จัดให้มีการรักษาพยาบาลแก่ผู้ประสบภัยอย่างต่อเนื่องจนกว่าจะหายกลับมาดำรงชีวิตได้ตามปกติ รวมทั้งการจัดที่พักอาศัยชั่วคราว และระบบสุขภาพเฝ้าระวังผู้ประสบภัยในกรณีที่ต้องอพยพจากพื้นที่อันตราย

- ให้การสงเคราะห์แก่ครอบครัวของผู้ที่ประสบภัยอย่างต่อเนื่อง โดยเฉพาะในกรณีผู้เป็นหัวหน้าครอบครัวประสบภัยจนเสียชีวิตหรือไม่สามารถประกอบอาชีพต่อไปได้ โดยการให้ทุนการศึกษาแก่บุตรของผู้ประสบภัยจนจบการศึกษาภาคบังคับและโดยการจัดหาอาชีพให้แก่บุคคลในครอบครัว

- เลี้ยงดูผู้ประสบภัยที่ไม่สามารถช่วยเหลือตัวเองได้ในระยะแรก เช่น ดูแลเด็กกำพร้า นักเรียน นักศึกษา คนพิการ และผู้สูงอายุที่ประสบภัย

(๒) การป้องกัน เฝ้าระวัง และควบคุมโรคระบาดทั้งคนและสัตว์

(๓) ประชาสัมพันธ์เพื่อเสริมสร้างขวัญและกำลังใจของประชาชนให้คืนสู่สภาพปกติโดยเร็ว

(๔) รายงานข่าวและประชาสัมพันธ์ข่าวสารต่อสาธารณชนให้ทราบสถานการณ์เป็นระยะๆ

๒) การฟื้นฟูสถานภาพสังคม

ให้สำนักงานพัฒนาสังคมและความมั่นคงของมนุษย์จังหวัดชัยนาท เป็นหน่วยงานหลักในการฟื้นฟูสถานภาพทางสังคม ได้แก่ การให้บริการด้านข้อมูลข่าวสาร ความรู้ ให้คำปรึกษาต่างๆ การประสาน การช่วยเหลือ การฟื้นฟูอาชีพ การช่วยเหลือด้านการเสริมศักยภาพประชาชน/ชุมชน การโยกย้ายและการตั้งถิ่นฐานของผู้ประสบภัย การทำให้ประชาชนหรือผู้ประสบภัยสามารถกลับมาประกอบอาชีพและดำเนินชีวิตได้อย่างปกติ

๓) การฟื้นฟูสภาพพื้นที่ประสบภัย

เป็นการบูรณะที่อยู่อาศัย โครงสร้างพื้นฐานต่างๆ ที่ได้รับความเสียหายจากเหตุการณ์สาธารณภัยให้กลับสู่สภาพที่สามารถใช้งานได้ดังเดิม โดยทุกหน่วยงานที่เกี่ยวข้องดำเนินการฟื้นฟูทั้งด้านทรัพยากรธรรมชาติและสิ่งแวดล้อมด้วย และระบบสาธารณูปโภคต่าง ให้อยู่ในสภาพที่ดีกว่าเดิม

แผนเผชิญเหตุอุทกภัย และดินถล่ม จังหวัดชัยนาท ปี ๒๕๖๖

๔.๖.๓ การฟื้นฟูที่ดีกว่าและปลอดภัยกว่าเดิม

แนวทางการฟื้นฟูภายหลังจากที่ภัยสิ้นสุดลง ตามแนวคิดที่ดีกว่าและปลอดภัยกว่าเดิม ซึ่งการดำเนินโครงการ/แผนงานต่างๆ ของกองอำนวยการป้องกันและบรรเทาสาธารณภัยทุกระดับจะต้องสอดคล้องกับความต้องการ ที่แท้จริง เหมาะสม และเป็นไปได้ เพื่อให้เกิดประโยชน์สูงสุดแก่ประชาชนในพื้นที่ประสบภัย ให้ครอบคลุมในทุกๆ ด้าน

๕. งบประมาณ

๕.๑ งบประมาณปกติของส่วนราชการที่เกี่ยวข้อง และขององค์กรปกครองส่วนท้องถิ่น

๕.๒ เงินอุดหนุนราชการ ตามระเบียบกระทรวงการคลังว่าด้วยเงินอุดหนุนราชการเพื่อช่วยเหลือผู้ประสบภัยพิบัติกรณีฉุกเฉิน พ.ศ. ๒๕๖๒

๕.๓ งบประมาณอื่นๆ

๖. การติดต่อสื่อสาร

ส่วนอำนวยการ ศูนย์บัญชาการเหตุการณ์อุทกภัย และดินถล่ม จังหวัดชัยนาท ปี ๒๕๖๖ โทรศัพท์/โทรสาร หมายเลข ๐-๕๖๔๗-๖๕๓๑ วิทยุสื่อสารความถี่ ๑๖๑.๒๐๐ Mhz. นามเรียกขาน “ปก.ชัยนาท” ตามภาคผนวก

๗. ผู้เสนอแผนเผชิญเหตุอุทกภัย และดินถล่ม จังหวัดชัยนาท ปี ๒๕๖๖

(ลงชื่อ)



ผู้เสนอแผน

(นายคำรณ อิ่มเนย)

นักวิเคราะห์นโยบายและแผนชำนาญการพิเศษ รักษาการแทน
หัวหน้าสำนักงานป้องกันและบรรเทาสาธารณภัยจังหวัดชัยนาท

๘. ผู้เห็นชอบแผนเผชิญเหตุอุทกภัย และดินถล่ม จังหวัดชัยนาท ปี ๒๕๖๖

(ลงชื่อ)



ผู้เห็นชอบแผน

(นางสาวชไมพร อ่ำไพจิตร)

รองผู้ว่าราชการจังหวัดชัยนาท

๙. ผู้อนุมัติแผนเผชิญเหตุอุทกภัย และดินถล่ม จังหวัดชัยนาท ปี ๒๕๖๖

(ลงชื่อ)



ผู้อนุมัติแผน

(นายณที มนตรีวัต)

ผู้ว่าราชการจังหวัดชัยนาท

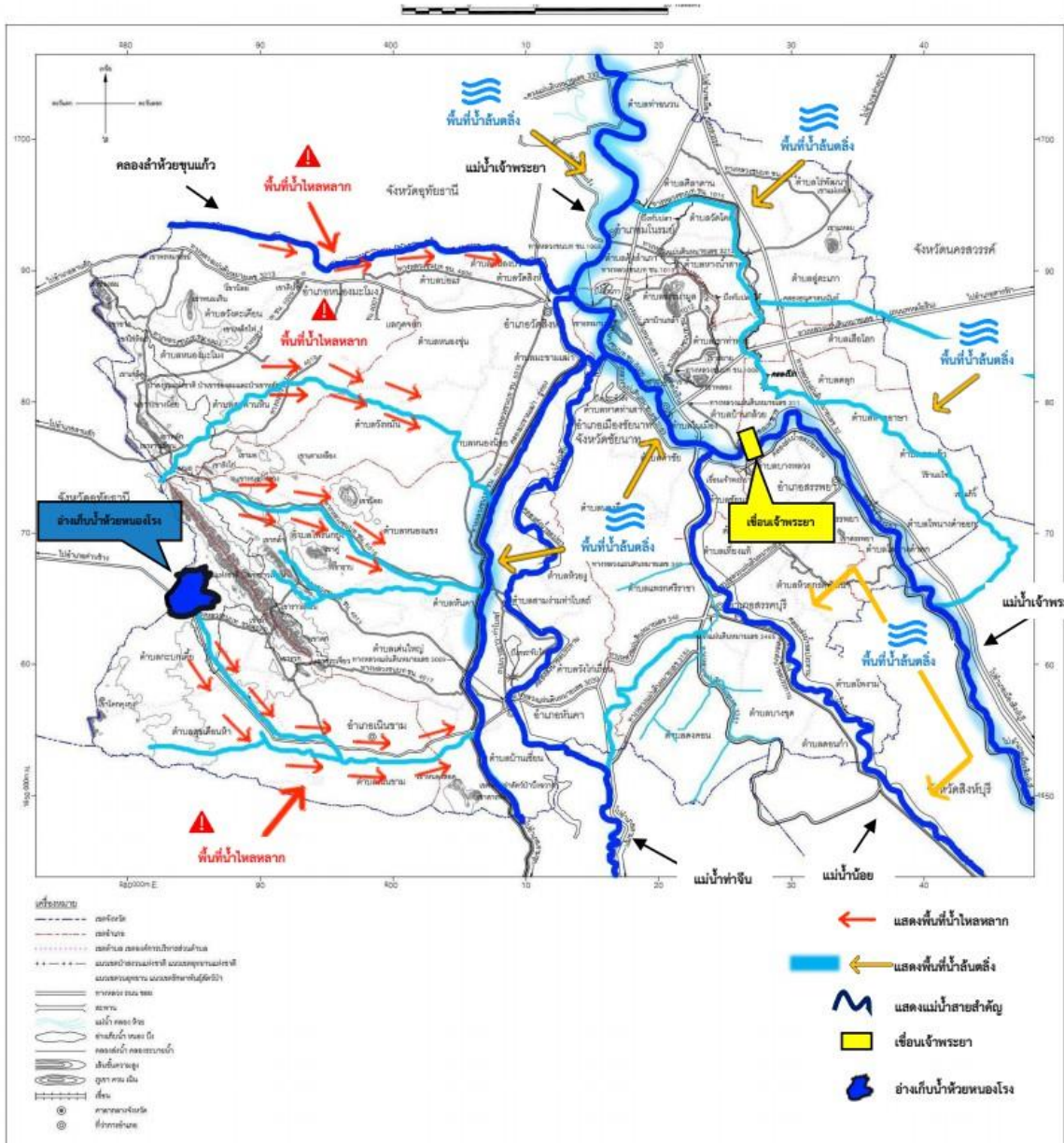
ผู้อำนวยการจังหวัด

ภาคผนวก

ภาคผนวก ก

ภาคผนวก ก

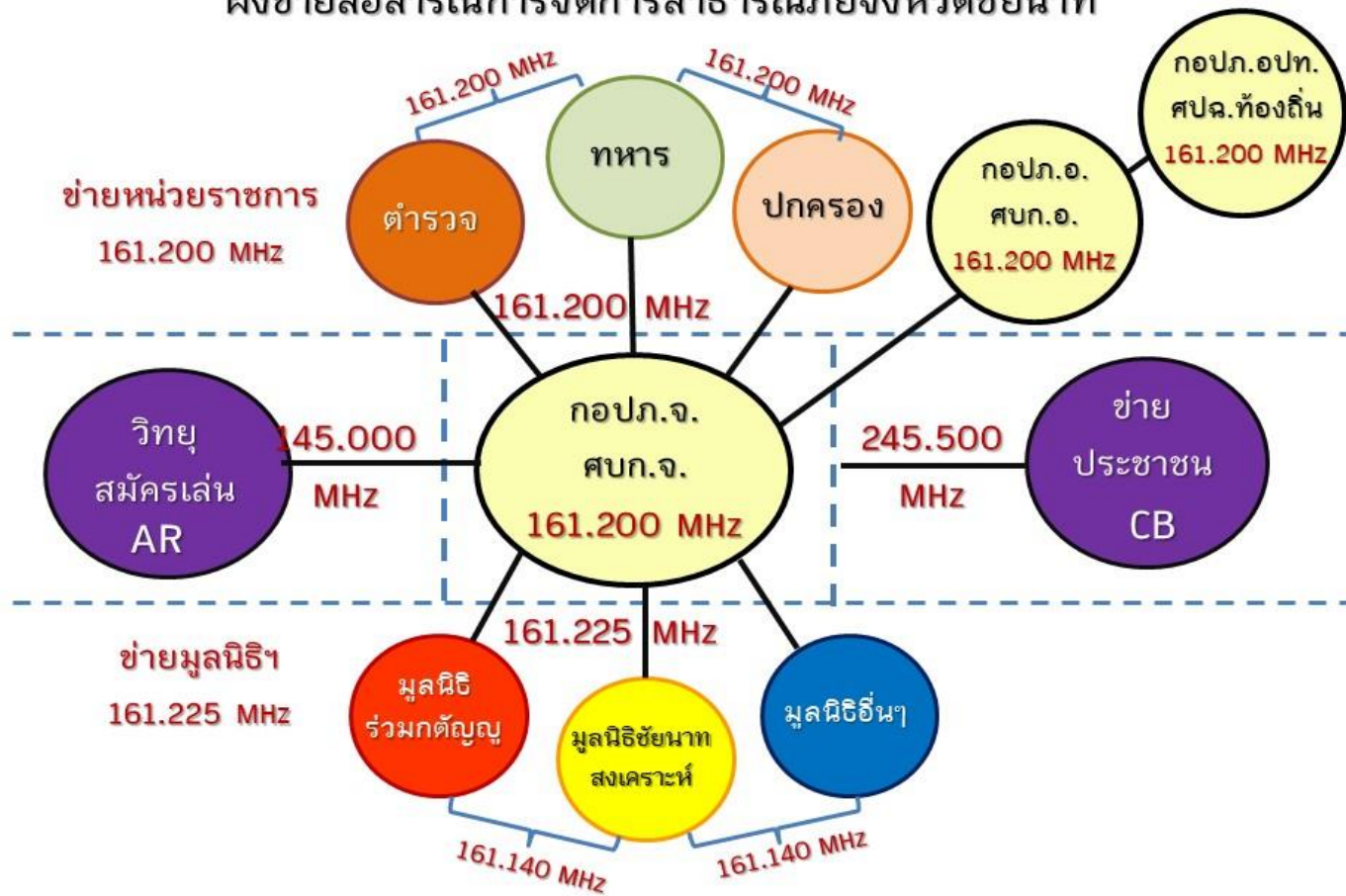
แผนที่แสดงเส้นทางน้ำจังหวัดชัยนาท



ภาคผนวก ข

ภาคผนวก ข : แผนผังการติดต่อสื่อสารและข่ายวิทยุสื่อสารในการจัดการสาธารณสุขจังหวัดชัยนาท
(คลื่นความถี่กลาง)

ผังข่ายสื่อสารในการจัดการสาธารณสุขจังหวัดชัยนาท



ผนวก ข

ระบบรับแจ้งเหตุและสนับสนุนข้อมูลข่าวสารด้านสาธารณสุขให้แก่ประชาชน

หมายเลข	หน่วยงาน	การให้บริการ
๑๗๘๔	กรมป้องกันและบรรเทาสาธารณภัย	ช่วยเหลือประชาชนและประสานงานด้านสาธารณสุข
๑๙๑	สำนักงานตำรวจแห่งชาติ	ศูนย์รับแจ้งเหตุด่วนเหตุร้าย
๑๖๖๙	สถาบันการแพทย์ฉุกเฉิน	ขอความช่วยเหลือเรื่องสุขภาพฉุกเฉิน
๑๑๙๓	ตำรวจทางหลวง	รับแจ้งความเขตทางหลวง
๑๑๒๙	การไฟฟ้าส่วนภูมิภาค	รับแจ้งเหตุกระแสไฟฟ้าขัดข้อง
๑๖๖๒	การประปาส่วนภูมิภาค	รับแจ้งเหตุน้ำประปาขัดข้อง
๑๙๙	ดับเพลิง	รับแจ้งเหตุเพลิงไหม้
๑๕๘๖	สายด่วนกรมทางหลวง	แจ้งเหตุและสอบถามข้อมูลเส้นทาง
๑๑๔๖	กรมทางหลวงชนบท	แจ้งเส้นทางคมนาคม
๑๔๘๔	กรมการขนส่งทางบก	สอบถามข้อมูลเส้นทางขนส่ง

ภาคผนวก ข

ข้อมูลการติดต่อสื่อสารในภาวะฉุกเฉินระดับพื้นที่ : อำเภอเมืองชัยนาท

หน่วยงาน	ข้อมูลผู้บริหาร		ข้อมูลหน่วยงาน			ข้อมูลผู้ประสานการปฏิบัติ			
	(ผู้อำนวยการอำเภอ*/ผู้อำนวยการท้องถิ่น)		เลขหมาย แจ้งเหตุ/ประสาน	วิทยุสื่อสาร MHz.		ชื่อ-สกุล	ตำแหน่ง	โทรศัพท์ เคลื่อนที่	นาม เรียกขาน ว.
	ชื่อสกุล	โทรศัพท์		คลื่นหลัก	นามเรียกขาน				
อำเภอเมืองชัยนาท	นายณัฐกร ศิริพงษ์	081-867-0745	063-904-1316	162.125	ธรรมจักร	นายสุรสิทธิ์ พูลตัน	ปลัดอำเภอเมืองชัยนาท	063-039-6060	-
เทศบาลเมืองชัยนาท	นายเจษฎา สีพี่น้อง	081-887-7227	087-847-3217	162.550	-	นายไพศาล โลงนารักษ์	หัวหน้างานป้องกันฯ	087-847-3217	พิราบ 3
เทศบาลตำบลชัยนาท	นายศักดิ์ชัย กลัดกระยาง	084-083-3556	080-689-3374	-	-	นายณรงค์ศักดิ์ ภูภักดี	หัวหน้าฝ่ายป้องกันฯ	080-689-3314	-
เทศบาลตำบลบ้านกล้วย	นายนพดล สีตบุตร	081-001-6309	086-212-0565	-	-	นายวรวิทย์ นารอด	เจ้าพนักงานป้องกันฯ	086-212-0565	-
เทศบาลตำบลนางลือ	นายพันท้าย จรูญวิทยา	063-782-9693	081-256-6541	162.800	นางลือ	พ.จ.อ.ทิน มีมาก	หัวหน้าฝ่ายป้องกันฯ	081-256-6541	-
เทศบาลตำบลหาดท่าเสา	นายสุรินทร์ ทองขวัญ	099-294-9998	086-445-6466	162.275	หาดท่าเสา	จ.ส.อ.จักรกฤษณ์ รูปศิริ	เจ้าพนักงานป้องกันฯ	094-735-0440	-
เทศบาลตำบลเสือโฮก	นายวีระเดช เกตุสุวรรณ	065-554-7494	056-456134	-	-	นายฐิติพงศ์ หาเวียง	เจ้าพนักงานป้องกันฯ	092-850-9489	-
เทศบาลตำบลธรรมามูล	นางสาวพรชนวรรณ ทองคำ	096-979-9353	083-643-8280	162.575	ธรรมามูล04	นายโอมกฤษณ์ ลิ้มฉุ่น	หัวหน้าฝ่ายป้องกันฯ	063-694-5246	ธรรมามูล04
อบต.ท่าชัย	นายปณชัย รัตนพันธ์	063-445-3968	056-475077 กต 4	-	-	น.ส.สุวิชา จำเนียรผล	เจ้าพนักงานธุรการฯ	096-4692295	-
อบต.เขาท่าพระ	นางใจ้อย เขียดขำ	095-629-8478	056-476656	162.575	เขาท่าพระ	จ.ส.อ.ฐิติกร หอมสมบัติ	นักป้องกันและบรรเทาฯ	083-881-0235	-

ข้อมูลการติดต่อสื่อสารในภาวะฉุกเฉินระดับพื้นที่ : อำเภอมโนรมย์

หน่วยงาน	ข้อมูลผู้บริหาร		ข้อมูลหน่วยงาน			ข้อมูลผู้ประสานการปฏิบัติ			
	(ผู้อำนวยการอำเภอ*/ผู้อำนวยการท้องถิ่น)		เลขหมาย แจ้งเหตุ/ประสาน	วิทยุสื่อสาร MHz.		ชื่อ - สกุล	ตำแหน่ง	โทรศัพท์เคลื่อนที่	นามเรียกขาน ว.
	ชื่อสกุล	โทรศัพท์		คลื่นหลัก	นามเรียกขาน				
อำเภอมโนรมย์	นายศักรินทร์ ศรีสมวงศ์	081-867-0756	056-491-326	162.125	ส้มโอ	นายสมภพ เผือกผ่อง	ปลัดอำเภอมโนรมย์	063-904-1281	ส้มโอ 3
เทศบาลตำบลมโนรมย์	นายสุวิทย์ บุญรอด	061 801 7722	056-491-784	-	-	นายนราตล อินทร์เชิง	ปลัดเทศบาลมโนรมย์	081-953-8722	-
เทศบาลตำบลหางน้ำสาคร	นายสมเกียรติ บุญทอง	081-780-2876	056-431-504	-	-	จ.อ.วัชร พุกสาย	เจ้าพนักงานป้องกันฯ	081-905-5519	-
				-	-	นายธีรศักดิ์ สละพันธุ์	ผู้ช่วยเจ้าพนักงานป้องกัน	081-886-6204	-
เทศบาลตำบลคิ่งสำเภา	นายชาตรีคาล สกุดสุริยะ	064-131-2288	056-491-325	157.070	ศูนย์สำเภา	พ.จ.อ.เอนก กล้าเพ็ง	เจ้าพนักงานป้องกันฯ		-
เทศบาลตำบลศิลาदान	นางสุวรรณี ใดศิลา	084-230-9171	056-410-613	-	-	น.ส.เบญจมาศ สีสุ่ม	พนักงานทั่วไป	082-8784645	-
อบต.วัดโคก	นายวสันต์ นิยมธรรม	081-888-6381	056-491-535	-	-	นางพิรญา ปานพรหม	นักพัฒนาชุมชน	097-980-5337	-
อบต.ท่าฉนวน	นางพวงทิพย์ อุ่มโพธิ์	086-589-7974	081-6213-245	-	-	จ.ท.วงศกร รอดไม้	เจ้าพนักงานป้องกันฯ	092-382-8661	-
อบต.ไร่พัฒนา	นายชัยยุทธ เทพยา	062-838-9145	056-410-703	-	-	นางธนวรรษ สุภรัตน์	หัวหน้าสำนักปลัด	089-461-1152	-
อบต.อู่ตะเภา	นายพิชญพล ช่างประดับ	094-996-6989	056-410-626	-	-	น.ส.พรทิพย์ ปานไม้	หัวหน้าสำนักปลัด	080-506-8008	-

ข้อมูลการติดต่อสื่อสารในภาวะฉุกเฉินระดับพื้นที่ : อำเภอวัดสิงห์

หน่วยงาน	ข้อมูลผู้บริหาร		ข้อมูลหน่วยงาน			ข้อมูลผู้ประสานการปฏิบัติ			
	(ผู้อำนวยการอำเภอ*/ผู้อำนวยการท้องถิ่น)		เลขหมาย แจ้งเหตุ/ประสาน	วิทยุสื่อสาร MHz.		ชื่อ-สกุล	ตำแหน่ง	โทรศัพท์ เคลื่อนที่	นาม เรียกขาน ว.
	ชื่อสกุล	โทรศัพท์		คลื่นหลัก	นามเรียกขาน				
อำเภอวัดสิงห์	นายสมชาย ศาตมานนท์	081-867-0761	056-461-465	162.125	ท่าจีน	นายต่อศักดิ์ ทองนิโรจน์	ปลัดอำเภอฝ่ายความมั่นคง	063-904-0084	ท่าจีน 3
เทศบาลตำบลวัดสิงห์	นายปิยะ ทองวัฒนา	081-972-4413	056-461-310	162.550	มะขามเฒ่า	นายทานินทร์ วลาณันทฤทธิ	เจ้าพนักงานป้องกันฯ	082-501-4857	ป้องกัน 1
เทศบาลตำบลหนองน้อย	นายสมเกียรติ วงศ์สมุทร	081-973-9677	056-949-638-9	162.975	หนองน้อย	น.ส.พัชรี กริมเขียว	หัวหน้าฝ่ายป้องกันฯ	089-839-5945	ป้องกัน 1
เทศบาลตำบลหนองขุน	นายบุญส่ง จิตรจุน	081-887-6794	056-410-940	162.125	หนองขุน	น.ส.วิลาวัลย์ โห้คลัง	หัวหน้าสำนักปลัด	087-575-2291	-
อบต.มะขามเฒ่า	นางสาวกาญจนา จิตรจุน	089-959-0006	056-010-161	162.125	ศูนย์มะขามเฒ่า	นายประเสริฐ จันทู	นักพัฒนาชุมชนฯ	086-674-7865	ศูนย์มะขามเฒ่า
อบต.วังหมัน	นายออส จิตรจุน	089-839-8890	056-410-603	-	-	นายวิชัย นาคทอง	หัวหน้าสำนักปลัด	089-567-8750	-
อบต.บ่อแร่	นายศักดิ์คำ กิมเกิด	081-886-2834	056-949-096	-	-	นายเฉลิมวงศ์ ศรีศรีจันทร์	ปลัด อบต.	089-860-3433	-
อบต.หนองบัว	นายสุชาติ คงโพธิ์	081-692-3936	056-949-830	-	-	นายธัชกร พัฒนาการค้า	ผู้อำนวยการกองช่าง	093-3939672	-

ข้อมูลการติดต่อสื่อสารในภาวะฉุกเฉินระดับพื้นที่ : อำเภอสรรพยา

หน่วยงาน	ข้อมูลผู้บริหาร		ข้อมูลหน่วยงาน			ข้อมูลผู้ประสานการปฏิบัติ			
	(ผู้อำนวยการอำเภอ/ผู้อำนวยการท้องถิ่น)		เลขหมาย แจ้งเหตุ/ประสาน	วิทยุสื่อสาร MHz.		ชื่อ - สกุล	ตำแหน่ง	โทรศัพท์ เคลื่อนที่	นาม เรียกขาน ว.
	ชื่อ - สกุล	โทรศัพท์		คลื่นหลัก	นามเรียกขาน				
อำเภอสรรพยา	นายณัฐวุฒิ ตั้งสินชัย	081-867-0769	05-649-9155	162.125	เขาแก้ว	นายเจนต์พันธ์ พุ่มพวง	ปลัดอำเภอ	086-376-7299	-
เทศบาลตำบลสรรพยา	นายจักรพันธ์ ตันดิเสวีรัตน์	081-887-6220	056-499-134	-	-	นายอดิศักดิ์ ชัยณรงค์ชัย	หน.ฝ่ายโยธา	086-738-5770	-
เทศบาลตำบลเจ้าพระยา	นายอิทธิพล เลื่อน้อย	085-379-6477	056-499-337	162.520	-	นายอลงกรณ์ เล็กคล้าย	พนักงานดับเพลิง	096-659-4083	-
เทศบาลตำบลหาดอาษา	นางนันท์ชญา สุภาวิตา	081-966-5055	056-432-584	-	-	พ.จ.อ.โอบาส เทียงฤทธิ์	นักป้องกันฯ	080-043-4839	-
เทศบาลตำบลโพธิ์ตาก	นายนิทรุต มุขเฉลิมวงศ์	099-298-7997	056-436-460	-	-	นางสาวสุวรรณ สดใส	ปลัดเทศบาล	036-351-598	-
เทศบาลตำบลโพธิ์ตาก	นายมนตรี คุ่มเขตร์	084-987-8121	056-410-731	162.650	โพธิ์ตาก	จ.อ.ธเรศ สุวดีทิเกะ	เจ้าพนักงานธุรการ	095-640-6532	โพธิ์ตาก10
เทศบาลตำบลบางหลวง	-	084-777-7027	056-405-198	-	ทต.บางหลวง	นายชำนาญ แดงศรี	เจ้าหน้าที่งานป้องกันฯ	091-596-4725	-
เทศบาลตำบลโพธิ์พิทักษ์	นางกมลพร ไคว่คาศัย	081-300-3418	056-010-255	157.740	-	จ.อ.อ.อภิวัฒน์ สวนทอง	เจ้าพนักงานป้องกันฯ	097-202-5761	-
เทศบาลตำบลตุ๊ก	นายมณฑล ตั้งทวี	086-119-5230	056-478-112	162.475	ตุ๊ก	จ.อ.วันชัย บุญชู	รท.หน.ป้องกันฯ	089-040-2622	ตุ๊ก 1
องค์การบริหารส่วนตำบลเขาแก้ว	นางสมนึก เกตุยา	084-811-4858	056-940-098	-	-	นายพงษ์เทพ บุญมี	พนักงานขับรถบรรทุกน้ำ	081-3639-969	-

ข้อมูลการติดต่อสื่อสารในภาวะฉุกเฉินระดับพื้นที่ : อำเภอสรรคบุรี

หน่วยงาน	ข้อมูลผู้บริหาร		ข้อมูลหน่วยงาน			ข้อมูลผู้ประสานการปฏิบัติ			
	(ผู้อำนวยการอำเภอ*/ผู้อำนวยการท้องถิ่น)		เลขหมาย แจ้งเหตุ/ประสาน	วิทยุสื่อสาร MHz.		ชื่อ-สกุล	ตำแหน่ง	โทรศัพท์ เคลื่อนที่	นาม เรียกขาน ว.
	ชื่อสกุล	โทรศัพท์		คลื่นหลัก	นามเรียกขาน				
อำเภอสรรคบุรี	นายยุทธนา แรกขึ้น*	081-867-0776	056-481-447-8	162.125	ศูนย์ต้นตาล	นายคมศักดิ์ ยงกสิกรรม	ปลัดอำเภอ	063-903-6958	ต้นตาล 4
เทศบาลตำบลแพรกศรีราชา	นายสมภาส เคารพธรรม	081-887-9480	056-481-454	162.550	ศูนย์ ทต.แพรกฯ	นางธนภร ลีประสงค์	ปลัดเทศบาล	091-838-4267	แพรก 3
เทศบาลตำบลสรรคบุรี	นายไชยา ม่วงไทยงาม	081-379-2205	056-481-083	-	-	นายสายชล มณฑา	รองนายกเทศมนตรี	086-211-6481	-
						นายคมพศ สว่างเพียร	พนักงานขับรถยนต์	095-905-0023	-
เทศบาลตำบลดงคอน	นายวันชัย ยอดคำเนิน	081-284-5573	056-410-839	-	ศูนย์ ทต.ดงคอน	นายเนรมิตร ชุมก	หัวหน้าฝ่ายอำนวยการ	086-931-5415	-
เทศบาลตำบลโพงาม	น.ส.สุนันทา สุ่มมาตย์	086-928-1718	056-484-173	-	-	นายธนวัฒน์ เจริญผล	คนงานทั่วไป	097-925-2699	-
						นางธรรพรม เปี้ยจันทร์	หน.สำนักปลัดฯ	095-596-2179	-
เทศบาลตำบลบางซุด	นายอุงเงิน กลัดสุข	080-682-0526	056-485-231	-	-	นายไพเราะ มั่นปาน	พนักงานขับรถดับเพลิง	086-163-9915	-
						จ.ส.อ.เพชร ศรีวิสากุล	เจ้าพนักงานป้องกันฯ	092-298-8199	-
เทศบาลตำบลห้วยกรด	นายสมคิด สุธีรัฐเกียรติ	081-887-5987	056-945-088	-	ศูนย์ ทต.ห้วยกรด	จ.อ.ถวิล เสียเสนาะ	เจ้าพนักงานป้องกันฯ	097-920-8153	-
เทศบาลตำบลห้วยกรดพัฒนา	นายสาโรจน์ ฉุนเทศ	086-217-1425	056-945-030-1	-	-	นายฉันทินิชู ก้อนทอง	ผู้ช่วยเจ้าพนักงานธุรการ	097-942-8169	-
						นายเฉลิมพล ดั่งเหม	พนักงานขับรถ	081-395-6997	-
เทศบาลตำบลคอนกำ	นายบัญชา เหมศรีสวัสดิ์	081-447-4497	056-944-635	-	-	นายเอกอมร มากละเอียด	รองปลัด อบต.	086-935-2331	-
อบต.เที่ยงแท้	นางชุติกานันท์ จงชนะสกุลนิยม	096-234-2945	056-484-590	-	-	นายจิรวัดน์ กำเนิดคุณ	นักทรัพยากรฯ	064-491-2292	-

ข้อมูลการติดต่อสื่อสารในภาวะฉุกเฉินระดับพื้นที่ : อำเภอหันคา

หน่วยงาน	ข้อมูลผู้บริหาร		ข้อมูลหน่วยงาน			ข้อมูลผู้ประสานการปฏิบัติ			
	(ผู้อำนวยการอำเภอ/ผู้อำนวยการท้องถิ่น)		เลขหมาย แจ้งเหตุ/ประสาน	วิทยุสื่อสาร MHz		ชื่อ-สกุล	ตำแหน่ง	โทรศัพท์ เคลื่อนที่	นาม เรียกขาน ว.
	ชื่อสกุล	โทรศัพท์		คลื่นหลัก	นามเรียกขาน				
อำเภอหันคา	นายอดิสร เกิดโต	081-867-0781	056-451-007	162.125	ฉวาง	นายศรุต พรหมทัต	ปลัดอำเภอ	087-319-6595	-
ทต.หันคา	นายณรงค์เดช ต้นอนุวงศ์สกุล	081-887-3040	056-451-323	-	-	นายสันติ เสนะวีระกุล	เจ้าพนักงานป้องกันฯ	061-990-8338	-
ทต.หนองแขง	น.ส.นฤพร ภู่ออน	081-785-4798	056-410-860	-	-	นายกรกวรรณ เทพจินดา	เจ้าพนักงานป้องกันฯ	056-410-860 ต่อ 204	-
ทต.สามง่ามท่าโบสถ์	น.ส.กาญจนา ฉนานุกุล	094-606-9966	056-489-123	-	-	จ.อ.ประกอบ บุญพีซาร์	รท.หน.สำนักปลัดฯ	061-324-3039	-
ทต.บ้านเขียน	นายศุภโชค นาคสัมฤทธิ์	086-449-0319	056-406-621	-	-	นายวรพล สุณีแก้ว	เจ้าพนักงานป้องกันฯ	091-707-8105	-
ทต.ห้วยงู	น.ส.อรวรรณ เศรษฐพงษ์	089-200-1827	056-407-241	-	-	นายทัสมะ จันทรพิลา	หัวหน้าสำนักปลัด	083-216-2988	-
ทต.สามง่ามพัฒนา	น.ส.ธนธร จิตหาร	095-445-3629	056-489-649	-	-	ส.อ.พิพัฒน์ การะภักดี	เจ้าพนักงานป้องกันฯ	087-209-0320	-
อบต.หันคา	นายไพฑูรย์ ฉนานุกุล	081-888-9006	056-452-018	-	-	นายภาทิน เกริกธนิตกุล	นักวิชาการศึกษา	095-493-6444	-
อบต.วังไก่อ่อน	นายปิยวัฒน์ วิมล	081-852-0020	056-451-837	-	-	นายอาทิตย์ วรรณพงษ์	รองปลัดฯ	083-795-0550	-
อบต.เด่นใหญ่	นายประเสริฐ กรองสะอาด	087-196-3301	056-410-910	-	-	นางสาววาสนา แต่งเพ็ง	รท.หน.สำนักปลัดฯ	096-121-4528	-
อบต.โพรณกุง	นางพรณี ใจแสง	081-280-6195	056-410-945	-	-	นายวิชาญ จันทรไธม์	รท.ปลัด อบต.	086-415-7113	-

ข้อมูลการติดต่อสื่อสารในภาวะฉุกเฉินระดับพื้นที่ : อำเภอเนินขาม

หน่วยงาน	ข้อมูลผู้บริหาร		ข้อมูลหน่วยงาน			ข้อมูลผู้ประสานการปฏิบัติ			
	(ผู้อำนวยการอำเภอ*/ผู้อำนวยการท้องถิ่น)		เลขหมาย จังหวัด/ประสาน	วิทยุสื่อสาร MHz.		ชื่อ-สกุล	ตำแหน่ง	โทรศัพท์ เคลื่อนที่	นาม เรียกขาน ว.
	ชื่อสกุล	โทรศัพท์		คลื่นหลัก	นามเรียกขาน				
อำเภอเนินขาม	น.ส.สิริวัตร นุตตะรังค์	081-867-0817	0-5694-6479	162.125	ราวเทียน 1	นายพีรชัย บุญเจริญ	ปลัดอำเภอ	063-903-1404	-
เทศบาลตำบลเนินขาม	นายจรูญ จินดารัตน์	063-996-5399	056-946-345	-	-	จ.ส.อ.สามารถ พรหมสวัสดิ์	จพง.ป้องกันฯ	084-951-4157	-
อบต.สุขเดือนห้า	นายโกมล การภักดี	089-958-3289	056-947-121-2	-	-	นายศุภกิจ ตูบุดดา	เจ้าพนักงานป้องกันฯ	091-021-2179	-
อบต.กะบกเตี้ย	นายเศรษฐสิทธิ์ ภพสุวรรณ	089-508-3187	056-410-651	-	-	นายสมหวัง พากเพียร	หัวหน้าสำนักงานปลัด	084-379-6492	-

ข้อมูลการติดต่อสื่อสารในภาวะฉุกเฉินระดับพื้นที่ : อำเภอหนองมะโมง

หน่วยงาน	ข้อมูลผู้บริหาร		ข้อมูลหน่วยงาน			ข้อมูลผู้ประสานงานการปฏิบัติ			
	(ผู้อำนวยการอำเภอ*/ผู้อำนวยการท้องถิ่น)		เลขหมาย จังหวัด/ประสาน	วิทยุสื่อสาร MHz.		ชื่อ - สกุล	ตำแหน่ง	โทรศัพท์เคลื่อนที่	นาม เรียกขาน ว.
	ชื่อ - สกุล	โทรศัพท์		คลื่นหลัก	นามเรียกขาน				
อำเภอหนองมะโมง	นางสาวลัดดา ชื่นชูใจ	081-867-0816	056-466-966	162.125	เขารัก	นางสาวสุพรรณษา สุราคง	ปลัดอำเภอ	063 -903-1560	เขารัก
เทศบาลตำบลหนองมะโมง	นายชูชีพ สุพบุตร	081-039-0600	056-466-984	162.125	มะโมง	นายอภิชาติ แสงฤทธิ์	จพง.ปภ.	092-347-7462	มะโมง
เทศบาลตำบลวังตะเคียน	นายชัชธรรม ครุฑพันธ์	081-888-8025	056-950-086	155.365	ตะเคียน	น.ส.สุกัญญา ชื่นพยอม	นักวิเคราะห์นโยบายและแผน	093-152-4141	ตะเคียน
อบต.กุดจอก	นายเบญจพล ชะนะกุล	087-194-6880	056-466-034	162.800	กุดจอก	นางสมใจ โพธิ์พิทักษ์	นักพัฒนาชุมชน	081-973-1070	กุดจอก
อบต.สะพานหิน	นายสุทัศน์ วงษ์วานิช	089-960-1800	056-410-724	162.125	สะพานหิน	นายณัฐนันท์ จิตรพิวงค์	นักวิเคราะห์นโยบายและแผน	093-039-0549	สะพานหิน

* กรณีเกินขีดความสามารถขององค์กรปกครองส่วนท้องถิ่น/ อำเภอ ในการจัดการสาธารณภัย ให้ประสานไปยังสำนักงานป้องกันและบรรเทาสาธารณภัยจังหวัดชัยนาท

- | | | | |
|----------------------------------------------------------|--------------|-----------------|----------------------------------------|
| 1) สำนักงาน ปภ.จังหวัดชัยนาท | 056-476-531 | 4) วิทยุสื่อสาร | 161.200 MHz. (นามเรียกขาน "ปภ.ชัยนาท") |
| 2) หัวหน้าสำนักงานป้องกันและบรรเทาสาธารณภัยจังหวัดชัยนาท | 089-969-6725 | | |
| 3) ผู้ช่วยหัวหน้าสำนักงาน ปภ.จังหวัดชัยนาท | 081-921-8048 | | |
| 4) หัวหน้าฝ่ายป้องกันและปฏิบัติการ | 065-936-0502 | | |
| 5) หัวหน้าฝ่ายส่งและรับสาร | 065-936-0503 | | |
| 6) หัวหน้าฝ่ายยุทธศาสตร์และการจัดการ | 085-519-1663 | | |

* สำนักงานป้องกันและบรรเทาสาธารณภัยจังหวัดชัยนาท จะประสานรับการสนับสนุนทรัพยากรจัดการสาธารณภัยจาก ศูนย์ ปภ. เขต 16 ชัยนาท ในช่องทาง ดังนี้

- | | |
|----------------------------------------------------|--------------|
| 1) ผอ.ศูนย์ป้องกันและบรรเทาสาธารณภัย เขต 16 ชัยนาท | 089-920-1632 |
| 2) ผอ.ส่วนสนับสนุนทรัพยากรกู้ภัย | 089-920-1643 |

* หัวหน้าสำนักงานป้องกันและบรรเทาสาธารณภัยจังหวัดชัยนาท หรือ ผู้ที่ได้รับมอบหมาย รายงานผู้บังคับบัญชา ดังนี้

- 1) รายงานผู้ว่าราชการจังหวัดชัยนาท โทร. 089-203-0401/ รองผู้ว่าราชการจังหวัด (ที่กำกับดูแล) โทร. 089-203-1336
- 2) รายงานการเกิดเหตุเบื้องต้น ทาง Line Group หัวหน้าส่วนราชการ/ มหาดไทย/ กอปภ.จ.ชน. และอื่นๆ
- 3) รายงานกรมป้องกันและบรรเทาสาธารณภัย ทางช่องทางการรายงานเหตุด่วนตามที่หน่วยงานกำหนด



ภาคผนวก ค

ภาคผนวก ค บัญชีรายการทรัพยากรจัดการสาธารณภัยจังหวัดชัยนาท

(ข้อมูล ณ เดือนกรกฎาคม 2564)

ประเภท	ลำดับ	ทรัพยากร	จำนวน	หน่วย	หน่วยงาน	โทรศัพท์	
เรือ	1	เรือยนต์ท้องแบน	43	ลำ	ศูนย์ ปภ. เขต 16 ชัยนาท	056-476-831	
	2	เรือยนต์ท้องแบน (พร้อมเครื่อง)	2	ลำ	มูลนิธิร่วมกตัญญูชัยนาท	089-780-6639	
		เรือยนต์ท้องแบน (พร้อมเครื่อง)	4	ลำ	องค์การบริหารส่วนจังหวัดชัยนาท	056-476-617	
	3	เรือยาง	24	ลำ	ศูนย์ ปภ. เขต 16 ชัยนาท	056-476-831	
	4	เรือยนต์ไฟเบอร์กลาส	21	ลำ	ศูนย์ ปภ. เขต 16 ชัยนาท	056-476-831	
		ยานโฮเวอร์คราฟท์ (Hovercraft)	1	ลำ	สำนักงาน ปภ.จ.ชัยนาท	056-476-531	
	5	เรือเร็วตรวจการณ์/กู้ภัย	8	ลำ	ศูนย์ ปภ. เขต 16 ชัยนาท	056-476-831	
		เรือเร็วตรวจการณ์/กู้ภัย	1	ลำ	สำนักงานชลประทานที่ 12	056-405-012	
		เรือเร็วตรวจการณ์/กู้ภัย	1	ลำ	โครงการส่งน้ำและบำรุงรักษาเจ้าพระยา	056-426-518	
	6	เรือแอร์โบ้ท	1	ลำ	ศูนย์ ปภ. เขต 16 ชัยนาท	056-476-831	
	7	ยานโฮเวอร์คราฟท์ (Hovercraft)	1	ลำ	ศูนย์ ปภ. เขต 16 ชัยนาท	056-476-831	
	รถดับเพลิง	1	รถดับเพลิงพร้อมระบบโฟมอัดอากาศแรงดันสูง พร้อมชุดยานยนต์ดับเพลิงฉีดหมอกน้ำ/โฟม ด้วยระบบควบคุมระยะไกล	4	คัน	ศูนย์ ปภ. เขต 16 ชัยนาท	056-476-831
		2	รถดับไฟฟ้าพร้อมอุปกรณ์	3	คัน	ศูนย์ ปภ. เขต 16 ชัยนาท	056-476-831
3		รถดับเพลิงอาคาร	5	คัน	ศูนย์ ปภ. เขต 16 ชัยนาท	056-476-831	
		รถดับเพลิงอาคาร	1	คัน	องค์การบริหารส่วนจังหวัดชัยนาท	056-476-617	
4		รถบรรทุกน้ำช่วยดับเพลิง	4	คัน	ศูนย์ ปภ. เขต 16 ชัยนาท	056-476-831	
5		รถดับเพลิงชนิดท่อน้ำพร้อมบันไดและอุปกรณ์	2	คัน	ศูนย์ ปภ. เขต 16 ชัยนาท	056-476-831	
6		รถยนต์ดับเพลิงชนิดท่อน้ำ ขนาดความสูง 90 เมตร	1	คัน	ศูนย์ ปภ. เขต 16 ชัยนาท	056-476-831	
7		รถดับเพลิงโฟมและเคมี	2	คัน	ศูนย์ ปภ. เขต 16 ชัยนาท	056-476-831	
8	รถดับเพลิง ขนาดอัตราสูบน้ำ 10,000 ลิตร ต่อนาที	1	คัน	ศูนย์ ปภ. เขต 16 ชัยนาท	056-476-831		
รถกู้ภัย	1	รถตรวจการณ์	3	คัน	ศูนย์ ปภ. เขต 16 ชัยนาท	056-476-831	
		รถยนต์ตรวจการณ์	1	คัน	แขวงทางหลวงชนบทชัยนาท	056-476-538	
		รถยนต์ตรวจการณ์	1	คัน	สำนักงาน ปภ.จังหวัดชัยนาท	056-576-531	
		รถยนต์ตรวจการณ์	1	คัน	แขวงทางหลวงชัยนาท	056-411-649	
	2	รถยนต์กู้ภัยเคลื่อนที่เร็วพร้อมอุปกรณ์	9	คัน	ศูนย์ ปภ. เขต 16 ชัยนาท	056-476-831	
		รถยนต์กู้ภัยเคลื่อนที่เร็วพร้อมอุปกรณ์	1	คัน	สำนักงาน ปภ.จังหวัดชัยนาท	056-476-531	

ประเภท	ลำดับ	ทรัพย์สิน	จำนวน	หน่วย	หน่วยงาน	โทรศัพท์
		รถยนต์กู้ภัยเอนกประสงค์พร้อมอุปกรณ์	1	คัน	สำนักงาน ป.ภ.จังหวัดชัยนาท	056-576-531
	3	รถยนต์กู้ภัยเอนกประสงค์พร้อมอุปกรณ์ (รถกู้ภัยขนาดกลาง)	1	คัน	ศูนย์ ป.ภ. เขต 16 ชัยนาท	056-476-831
	4	รถอุปกรณ์กู้ภัยพร้อมเครน	1	คัน	ศูนย์ ป.ภ. เขต 16 ชัยนาท	056-476-831
	5	รถปฏิบัติการกู้ภัยสารเคมีและวัตถุอันตราย	1	คัน	ศูนย์ ป.ภ. เขต 16 ชัยนาท	056-476-831
รถบรรทุกขนาดเล็ก	1	รถบรรทุกขนาดเล็กขับเคลื่อน 4 ล้อแบบที่นั่ง 2 ตอน (4x4)	5	คัน	ศูนย์ ป.ภ. เขต 16 ชัยนาท	056-476-831
		รถยนต์นั่ง 4 ประตู	2	คัน	การไฟฟ้าส่วนภูมิภาคจังหวัดชัยนาท	056-411-354
	2	รถโดยสารขนาดเล็ก (รถตู้ขนาด 9,11,12,15 ที่นั่ง)	2	คัน	ศูนย์ ป.ภ. เขต 16 ชัยนาท	056-476-831
		รถตู้โดยสาร ขนาด 12 ที่นั่ง	1	คัน	การไฟฟ้าส่วนภูมิภาคจังหวัดชัยนาท	056-411-354
		รถตู้โดยสาร ขนาด 12 ที่นั่ง	2	คัน	องค์การบริหารส่วนจังหวัดชัยนาท	056-476-617
	3	รถบรรทุกขนาดเล็ก แบบที่นั่งตอนเดียว	4	คัน	ศูนย์ ป.ภ. เขต 16 ชัยนาท	056-476-831
	4	รถบรรทุกขนาดเล็ก แบบที่นั่ง 2 ตอน	3	คัน	ศูนย์ ป.ภ. เขต 16 ชัยนาท	056-476-831
	5	รถเครื่องขยายเสียง	1	คัน	สำนักงาน ป.ภ.จังหวัดชัยนาท	056-576-531
รถบรรทุกขนาดใหญ่	1	รถบรรทุกขนาดใหญ่ ขนาด 12 ตัน 10 ล้อ ติดตั้งเครน ขนาด 6 ตันขึ้นไป	2	คัน	ศูนย์ ป.ภ. เขต 16 ชัยนาท	056-476-831
	2	รถยนต์บรรทุกติดตั้งเครน	1	คัน	โครงการชลประทานชัยนาท	056-461-382
		รถยนต์บรรทุกติดตั้งเครน	1	คัน	องค์การบริหารส่วนจังหวัดชัยนาท	056-476-617
		รถยนต์บรรทุกติดตั้งเครน	1	คัน	แขวงทางหลวงชัยนาท	056-411-649
		รถเครน ขนาด 6 ตันเมตร	2	คัน	การไฟฟ้าส่วนภูมิภาคจังหวัดชัยนาท	056-411-354
	3	รถเครน กระเช้าแก๊ส	1	คัน	การไฟฟ้าส่วนภูมิภาคจังหวัดชัยนาท	056-411-354
	4	รถฮอทไลน์กระเช้า	1	คัน	การไฟฟ้าส่วนภูมิภาคจังหวัดชัยนาท	056-411-354
รถบรรทุกขนาดใหญ่	5	รถยนต์บรรทุกเครื่องกำเนิด	1	คัน	การไฟฟ้าส่วนภูมิภาคจังหวัดชัยนาท	056-411-354
	6	รถแก๊ส 2 ตัน	1	คัน	การไฟฟ้าส่วนภูมิภาคจังหวัดชัยนาท	056-411-354
(ต่อ)	7	รถลากจูง 6 ตัน	1	คัน	การไฟฟ้าส่วนภูมิภาคจังหวัดชัยนาท	056-411-354
	8	รถบรรทุกขนาดใหญ่ ขนาด 6 ตัน 6 ล้อ	2	คัน	ศูนย์ ป.ภ. เขต 16 ชัยนาท	056-476-831
	9	รถปฏิบัติการเคลื่อนย้ายผู้ประสบภัยพร้อมอุปกรณ์ (แบบ 4x4 ล้อเดี่ยว)	11	คัน	ศูนย์ ป.ภ. เขต 16 ชัยนาท	056-476-831
	10	รถปฏิบัติการบรรเทาอุทกภัยพร้อมเครื่องสูบน้ำขนาดใหญ่	1	คัน	ศูนย์ ป.ภ. เขต 16 ชัยนาท	056-476-831
	11	รถบริการน้ำมันหล่อลื่นขนาด 2-4 ตัน 4 ล้อ หรือ 6 ล้อ	1	คัน	ศูนย์ ป.ภ. เขต 16 ชัยนาท	056-476-831
	12	รถบรรทุกน้ำมันเชื้อเพลิง	1	คัน	สำนักงานชลประทานที่ 12	056-405-012
		รถบรรทุกน้ำมันเชื้อเพลิง	1	คัน	องค์การบริหารส่วนจังหวัดชัยนาท	056-476-617
		รถบรรทุกน้ำมันเชื้อเพลิง ขนาด 6,000 ลิตร 6 ตัน 6 ล้อ	1	คัน	ศูนย์ ป.ภ. เขต 16 ชัยนาท	056-476-831

ประเภท	ลำดับ	ทรัพยากร	จำนวน	หน่วย	หน่วยงาน	โทรศัพท์
	13	รถบรรทุกติดตั้งเครื่องสูบน้ำระยะไกล	2	คัน	ศูนย์ ปภ. เขต 16 ชัยนาท	056-476-831
	14	รถบรรทุกติดตั้งชุดสูบน้ำท่วม/ขัง	4	คัน	ศูนย์ ปภ. เขต 16 ชัยนาท	056-476-831
	15	รถบรรทุกติดตั้งเครื่องสูบน้ำระยะไกล	2	คัน	ศูนย์ ปภ. เขต 16 ชัยนาท	056-476-831
	16	รถยนต์บรรทุกน้ำ	1	คัน	สำนักงานชลประทานที่ 12	056-405-012
		รถยนต์บรรทุกน้ำ	1	คัน	โครงการส่งน้ำและบำรุงรักษาเจ้าพระยา	056-426-518
		รถยนต์บรรทุกน้ำ ขนาด 6,000 ลิตร	1	คัน	โครงการส่งน้ำและบำรุงรักษาพลเทพ	056-475-508
	17	รถบรรทุก ขนาด 2 ตัน	3	คัน	การไฟฟ้าส่วนภูมิภาคจังหวัดชัยนาท	056-411-354
		รถบรรทุก ขนาด 2 ตัน	1	คัน	โครงการส่งน้ำและบำรุงรักษาเจ้าพระยา	056-426-518
		รถบรรทุก ขนาด 2 ตัน	1	คัน	โครงการส่งน้ำและบำรุงรักษาท่าโบสถ์	056-489-101
		รถบรรทุก ขนาด 2 ตัน	3	คัน	โครงการส่งน้ำและบำรุงรักษาพลเทพ	056-475-508
		รถบรรทุก ขนาด 2 ตัน	4	คัน	โครงการส่งน้ำและบำรุงรักษาบรมธาตุ	056-405-525
		รถบรรทุก ขนาด 4 ตัน	1	คัน	โครงการส่งน้ำและบำรุงรักษาพลเทพ	056-475-508
		รถบรรทุก ขนาด 4 ตัน	2	คัน	โครงการส่งน้ำและบำรุงรักษาบรมธาตุ	056-405-525
		รถบรรทุก ขนาด 6 ตัน	1	คัน	การไฟฟ้าส่วนภูมิภาคจังหวัดชัยนาท	056-411-354
รถบรรทุก		รถบรรทุก ขนาด 6 ตัน	1	คัน	โครงการชลประทานชัยนาท	056-461-382
ขนาดใหญ่ (ต่อ)		รถบรรทุก ขนาด 6 ตัน	1	คัน	โครงการส่งน้ำและบำรุงรักษาบรมธาตุ	056-405-525
	18	รถยนต์บรรทุกน้ำแบบเท้าย	1	คัน	สำนักงานชลประทานที่ 12	056-405-012
	19	รถบรรทุกน้ำ ขนาด 6,000 ลิตร	8	คัน	ศูนย์ ปภ. เขต 16 ชัยนาท	056-476-831
	20	รถยนต์บรรทุกน้ำ ขนาด 6,000 ลิตร	1	คัน	โครงการส่งน้ำและบำรุงรักษาบรมธาตุ	056-405-525
		รถยนต์บรรทุกน้ำ ขนาด 6,000 ลิตร	3	คัน	สำนักงานชลประทานที่ 12	056-405-012
		รถยนต์บรรทุกน้ำ ขนาด 6,000 ลิตร	1	คัน	โครงการชลประทานชัยนาท	056-461-382
		รถยนต์บรรทุกน้ำ ขนาด 6,000 ลิตร	1	คัน	แขวงทางหลวงชนบทชัยนาท	056-476-538
		รถยนต์บรรทุกน้ำ ขนาด 6,000 ลิตร	7	คัน	แขวงทางหลวงชัยนาท	056-411-649
		- ประจำแขวงทางหลวงชัยนาท 2 คัน				
		- ประจำหมวดทางหลวงเนินขาม 2 คัน				
		- ประจำหมวดทางหลวงชัยนาท 1 คัน				
		- ประจำหมวดทางหลวงสรรคบุรี 1 คัน				
		- ประจำหมวดทางหลวงสรรพยา 1 คัน				
		รถยนต์บรรทุกน้ำ ขนาด 10,000 ลิตร	2	คัน	องค์การบริหารส่วนจังหวัดชัยนาท	056-476617
	21	รถผลิตน้ำดื่ม	4	คัน	ศูนย์ ปภ. เขต 16 ชัยนาท	056-476-831
		รถผลิตน้ำดื่ม	3	คัน	องค์การบริหารส่วนจังหวัดชัยนาท	056-476-617
	22	รถบรรทุกเทท้าย	1	คัน	โครงการชลประทานชัยนาท	056-461-382
		รถบรรทุกเทท้าย	2	คัน	โครงการส่งน้ำและบำรุงรักษาเจ้าพระยา	056-426-518
		รถบรรทุกเทท้าย	2	คัน	โครงการส่งน้ำและบำรุงรักษาท่าโบสถ์	056-489-101
		รถบรรทุกเทท้าย ขนาด 3 ตัน	2	คัน	โครงการส่งน้ำและบำรุงรักษาพลเทพ	056-475-508
		รถบรรทุกเทท้าย ขนาด 4 ตัน 6 ล้อ	2	คัน	สำนักงานชลประทานที่ 12	056-405-012
		รถบรรทุกเทท้าย ขนาด 6 ตัน 6 ล้อ	2	คัน	แขวงทางหลวงชนบทชัยนาท	056-476-538

ประเภท	ลำดับ	ทรัพย์สิน	จำนวน	หน่วย	หน่วยงาน	โทรศัพท์
		รถบรรทุกเทท้าย ขนาด 6 ตัน 6 ล้อ	2	คัน	สำนักงานชลประทานที่ 12	056-405-012
		รถบรรทุกเทท้าย ขนาด 6 ตัน 6 ล้อ	2	คัน	องค์การบริหารส่วนจังหวัดชัยนาท	056-476-617
		รถบรรทุกเทท้าย ขนาด 6 ตัน 6 ล้อ	6	คัน	ศูนย์ ปก. เขต 16 ชัยนาท	056-476-831
	23	รถบรรทุกแบบตู้คอนเทนเนอร์ เอนกประสงค์	2	คัน	ศูนย์ ปก. เขต 16 ชัยนาท	056-476-831
	24	รถหัวลาก	2	คัน	ศูนย์ ปก. เขต 16 ชัยนาท	056-476-831
		รถหัวลาก	1	คัน	สำนักงานชลประทานที่ 12	056-405-012
		รถหัวลาก	1	คัน	องค์การบริหารส่วนจังหวัดชัยนาท	056-476-617
เครื่องสูบน้ำ	1	เครื่องสูบน้ำ ขนาด 2 นิ้ว	1	เครื่อง	แขวงทางหลวงชนบทชัยนาท	056-476-538
		เครื่องสูบน้ำ ขนาด 8 นิ้ว	36	เครื่อง	สำนักงานชลประทานที่ 12	056-405-012
		เครื่องสูบน้ำ ขนาด 8 นิ้ว	10	เครื่อง	องค์การบริหารส่วนจังหวัดชัยนาท	056-476-617
		เครื่องสูบน้ำ ขนาด 10 นิ้ว	1	เครื่อง	สำนักงานชลประทานที่ 12	056-405-012
		เครื่องสูบน้ำ ขนาด 12 นิ้ว	32	เครื่อง	สำนักงานชลประทานที่ 12	056-405-012
		เครื่องสูบน้ำ ขนาด 12 นิ้ว	2	เครื่อง	องค์การบริหารส่วนจังหวัดชัยนาท	056-476-617
		เครื่องสูบน้ำ ขนาด 18 นิ้ว	3	เครื่อง	สำนักงานชลประทานที่ 12	056-405-012
		เครื่องสูบน้ำ ขนาดท่อส่งไม่เกิน 4 นิ้ว	5	เครื่อง	ศูนย์ ปก. เขต 16 ชัยนาท	056-476-831
	2	เครื่องสูบน้ำดับเพลิง	1	เครื่อง	ศูนย์ ปก. เขต 16 ชัยนาท	056-476-831
	3	เครื่องสูบน้ำติดตั้งเทอร์ลเลอร์	23	เครื่อง	ศูนย์ ปก. เขต 16 ชัยนาท	056-476-831
		เครื่องสูบน้ำติดตั้งเทอร์ลเลอร์ (เครื่อง สูบน้ำส่งระยะไกล)	4	เครื่อง	ศูนย์ ปก. เขต 16 ชัยนาท	056-476-831
		เครื่องสูบน้ำติดตั้งเทอร์ลเลอร์ (เครื่องสูบน้ำขนาดใหญ่บรรเทา อุทกภัย)	1	เครื่อง	ศูนย์ ปก. เขต 16 ชัยนาท	056-476-831
	4	เครื่องยิงน้ำดับเพลิงแรงดันสูง	3	เครื่อง	ศูนย์ ปก. เขต 16 ชัยนาท	056-476-831
เครื่องจักรกล	1	เครื่องยนต์เรือ	22	เครื่อง	ศูนย์ ปก. เขต 16 ชัยนาท	056-476-831
		เครื่องยนต์เรือ (หางยาว)	3	เครื่อง	ศูนย์ ปก. เขต 16 ชัยนาท	056-476-831
		เครื่องยนต์เรือแบบหางสั้น	20	เครื่อง	ศูนย์ ปก. เขต 16 ชัยนาท	056-476-831
	2	อากาศยานตรวจการณ์ไร้คนขับ (UAV/Drone)	1	เครื่อง	ศูนย์ ปก. เขต 16 ชัยนาท	056-476-831
	3	อุปกรณ์ส่งคลื่นเสียงระยะไกล	9	เครื่อง	ศูนย์ ปก. เขต 16 ชัยนาท	056-476-831
	4	เครื่องกลึง	1	เครื่อง	ศูนย์ ปก. เขต 16 ชัยนาท	056-476-831
	5	เครื่องอัดไฮดรอลิกแบบตั้งพื้น	2	เครื่อง	ศูนย์ ปก. เขต 16 ชัยนาท	056-476-831
	6	รถโกไช่	1	ตัว	ศูนย์ ปก. เขต 16 ชัยนาท	056-476-831
	7	เครื่องกว้านมือโยก	1	เครื่อง	ศูนย์ ปก. เขต 16 ชัยนาท	056-476-831
เครื่องจักรกล	8	เครื่องไส	1	เครื่อง	ศูนย์ ปก. เขต 16 ชัยนาท	056-476-831
(ต่อ)	9	เครื่องเชื่อมไฟฟ้าแบบหม้อแปลง	1	เครื่อง	ศูนย์ ปก. เขต 16 ชัยนาท	056-476-831
	10	เครื่องอัดอากาศบริสุทธิ์ แบบเคลื่อนที่	1	เครื่อง	ศูนย์ ปก. เขต 16 ชัยนาท	056-476-831

ประเภท	ลำดับ	ทรัพยากร	จำนวน	หน่วย	หน่วยงาน	โทรศัพท์
	11	เครื่องดูดควัน/เป่าลม	1	เครื่อง	ศูนย์ ปภ. เขต 16 ชัยนาท	056-476-831
	12	รถแบคโฮ	6	คัน	สำนักงานชลประทานที่ 12	056-405-012
	13	รถขุดตักไฮดรอลิก	4	คัน	ศูนย์ ปภ. เขต 16 ชัยนาท	056-476-831
		รถขุดตักไฮดรอลิก	1	คัน	แขวงทางหลวงชนบทชัยนาท	056-476-538
		รถขุดตักไฮดรอลิก	3	คัน	องค์การบริหารส่วนจังหวัดชัยนาท	056-476-617
		รถขุดตักไฮดรอลิก แบบแขนตัวยาว (200 แรงม้า)	1	คัน	ศูนย์ ปภ. เขต 16 ชัยนาท	056-476-831
		รถขุดตักไฮดรอลิก แขนตัวยาว	3	คัน	องค์การบริหารส่วนจังหวัดชัยนาท	056-476-617
		รถขุดตักไฮดรอลิกล้อยกสูง พร้อมอุปกรณ์	2	คัน	ศูนย์ ปภ. เขต 16 ชัยนาท	056-476-831
	14	รถตักหน้าขุดหลัง	1	คัน	สำนักงานชลประทานที่ 12	056-405-012
		รถตักหน้าขุดหลัง	1	คัน	แขวงทางหลวงชัยนาท	056-411-649
		รถตักหน้าขุดหลัง	1	คัน	แขวงทางหลวงชนบทชัยนาท	056-476-538
		รถตักหน้าขุดหลัง JCB	1	คัน	โครงการส่งน้ำและบำรุงรักษาท่าโบสถ์	056-489-101
		รถตักหน้าขุดหลัง JCB	1	คัน	โครงการส่งน้ำและบำรุงรักษาบรมธาตุ	056-405-525
		รถตักหน้าขุดหลัง JCB 3C x 2	1	คัน	โครงการส่งน้ำและบำรุงรักษาพลเทพ	056-475-508
		รถสว่านขุดเจาะ	1	คัน	การไฟฟ้าส่วนภูมิภาคจังหวัดชัยนาท	056-411-354
	15	เครื่องผลิตไฟฟ้า	2	เครื่อง	ศูนย์ ปภ. เขต 16 ชัยนาท	056-476-831
	16	รถตักล้อยาง	2	คัน	ศูนย์ ปภ. เขต 16 ชัยนาท	056-476-831
		รถตักล้อยาง	4	คัน	สำนักงานชลประทานที่ 12	056-405-012
	17	รถบดล้อเหล็กขับเคลื่อนด้วยตัวเอง ขนาด 4 ตันขึ้นไป	2	คัน	ศูนย์ ปภ. เขต 16 ชัยนาท	056-476-831
เครื่องจักรกล (ต่อ)		รถบดล้อเหล็กขับเคลื่อนด้วยตัวเอง 4 ตัน ขึ้นไป	2	คัน	สำนักงานชลประทานที่ 12	056-405-012
		รถบดล้อเหล็กขับเคลื่อนด้วยตัวเอง ต่ำกว่า 4 ตัน	2	คัน	แขวงทางหลวงชนบทชัยนาท	056-476-538
		รถบดล้อเหล็กขับเคลื่อนด้วยตัวเอง ต่ำกว่า 4 ตัน	1	คัน	สำนักงานชลประทานที่ 12	056-405-012
	18	รถบดอัดล้อเหล็กแบบสันสะเทือน	1	คัน	องค์การบริหารส่วนจังหวัดชัยนาท	056-476-617
	19	รถบดถนนแบบตีนแกะขับเคลื่อนด้วยตัวเอง	1	คัน	ศูนย์ ปภ. เขต 16 ชัยนาท	056-476-831
	20	รถเกลี่ยดินขนาดใหญ่ ขนาด 125 แรงม้าขึ้นไป	2	คัน	ศูนย์ ปภ. เขต 16 ชัยนาท	056-476-831
	21	รถแทรกเตอร์ตีนตะขาบขนาดใหญ่ ขนาด 150 แรงม้าขึ้นไป	1	คัน	ศูนย์ ปภ. เขต 16 ชัยนาท	056-476-831

ประเภท	ลำดับ	ทรัพยากร	จำนวน	หน่วย	หน่วยงาน	โทรศัพท์
	22	รถแทรกเตอร์ตีนตะขาบขนาดกลาง ขนาดต่ำกว่า 150 แรงม้า	1	คัน	ศูนย์ ปภ. เขต 16 ชัยนาท	056-476-831
	23	หุ่นยนต์ดับเพลิง (Robot Fire Fighting)	1	ตัว	ศูนย์ ปภ. เขต 16 ชัยนาท	056-476-831
	24	รถจักรยานยนต์	11	คัน	ศูนย์ ปภ. เขต 16 ชัยนาท	056-476-831
อุปกรณ์กู้ภัย	1	ชุดเครื่องตัด/ถ่าง	4	ชุด	ศูนย์ ปภ. เขต 16 ชัยนาท	056-476-831
		เครื่องตัดถ่าง	3	เครื่อง	มูลนิธิร่วมกตัญญูชัยนาท	089-780-6639
		อุปกรณ์ตัดเหล็ก (ชนิดพิเศษ)	1	เครื่อง	ศูนย์ ปภ. เขต 16 ชัยนาท	056-476-831
	2	เลื่อยยนต์	6	เครื่อง	ศูนย์ ปภ. เขต 16 ชัยนาท	056-476-831
		เลื่อยยนต์	2	ชุด	มูลนิธิร่วมกตัญญูชัยนาท	089-7806639
		เลื่อยตัดเหล็กไฟฟ้า	1	เครื่อง	ศูนย์ ปภ. เขต 16 ชัยนาท	056-476-831
	3	ชุดแก๊สพร้อมอุปกรณ์	1	เครื่อง	แขวงทางหลวงชัยนาท	056-411649
	4	เครื่องกำเนิดไฟฟ้าชนิดกระแสเหนี่ยวนำ	14	เครื่อง	ศูนย์ ปภ. เขต 16 ชัยนาท	056-476-831
	5	แม่แรงไฮดรอลิกแบบตะเข้	2	ตัว	ศูนย์ ปภ. เขต 16 ชัยนาท	056-476-831
		แม่แรงไฮดรอลิก	2	ตัว	ศูนย์ ปภ. เขต 16 ชัยนาท	056-476-831
อุปกรณ์กู้ภัย (ต่อ)	6	ชุดหมอนลมกู้ภัยแรงดันต่ำ	1	ชุด	ศูนย์ ปภ. เขต 16 ชัยนาท	056-476-831
		ชุดหมอนลมกู้ภัยแรงดันสูง	1	ชุด	ศูนย์ ปภ. เขต 16 ชัยนาท	056-476-831
	7	วิทยุรับ-ส่ง แบบ VHF/FM แบบติดตั้งประจำสำนักงาน	2	เครื่อง	ศูนย์ ปภ. เขต 16 ชัยนาท	056-476-831
	8	เครื่องรับ-ส่ง วิทยุ	15	เครื่อง	สำนักงาน ปภ.จังหวัดชัยนาท	056-576-531
		เครื่องรับ-ส่ง วิทยุ	3	เครื่อง	มูลนิธิร่วมกตัญญูชัยนาท	089-780-6639
	9	เสื้อชูชีพ	150	ตัว	สำนักงาน ปภ.จังหวัดชัยนาท	056-476-531
		เสื้อชูชีพ	20	ตัว	มูลนิธิร่วมกตัญญูชัยนาท	089-780-6639
	10	รถไฟฟ้าส่องสว่างพร้อมเสาสูง	2	คัน	ศูนย์ ปภ. เขต 16 ชัยนาท	056-476-831
	11	รถเครื่องกำเนิดไฟฟ้า	3	คัน	ศูนย์ ปภ. เขต 16 ชัยนาท	056-476-831
		เครื่องกำเนิดไฟฟ้า	1	เครื่อง	มูลนิธิร่วมกตัญญูชัยนาท	089-780-6639
	12	บอลลูนไลท์	1	ชุด	มูลนิธิร่วมกตัญญูชัยนาท	089-780-6639
	13	ชุดดำน้ำ	6	ชุด	มูลนิธิร่วมกตัญญูชัยนาท	089-780-6639
	14	ชุดตรวจเก็บกู้และทำลายวัตถุระเบิด : EOD	1	ชุด	ตำรวจภูธรจังหวัดชัยนาท	056-411-186
	15	เครื่องตรวจจับโลหะ สแกนโลหะ แบบเดินผ่าน walk through	1	เครื่อง	ตำรวจภูธรจังหวัดชัยนาท	056-411-186
	16	ถังอัดอากาศ	2	ถัง	ศูนย์ ปภ. เขต 16 ชัยนาท	056-476-831
	17	เครื่องค้นหาผู้ประสบภัย (แบบชุดเสาค้ำยันโครงสร้าง)	1	เครื่อง	ศูนย์ ปภ. เขต 16 ชัยนาท	056-476-831
อื่น ๆ	1	เครื่องมือประจำช่างซ่อม	1	ชุด	ศูนย์ ปภ. เขต 16 ชัยนาท	056-476-831
	2	ชุดบริการหล่อลื่นและบำรุงรักษาเครื่องจักรกล	2	ชุด	ศูนย์ ปภ. เขต 16 ชัยนาท	056-476-831

ประเภท	ลำดับ	ทรัพยากร	จำนวน	หน่วย	หน่วยงาน	โทรศัพท์
	3	ถุงสำรองน้ำอเนกประสงค์พร้อมก๊อมน้ำ	1	ชุด	ศูนย์ ปภ. เขต 16 ชัยนาท	056-476-831
	4	ชุดโคมไฟส่องสว่าง แบบแสงนวล	1	ชุด	ศูนย์ ปภ. เขต 16 ชัยนาท	056-476-831
	5	โคมไฟส่องสว่างเคลื่อนที่แบบหลอดลูไลท์	1	ชุด	ศูนย์ ปภ. เขต 16 ชัยนาท	056-476-831
	6	สะพานเบสีย์	1	ชุด	ศูนย์ ปภ. เขต 16 ชัยนาท	056-476-831
	7	หางลากจูงบรรทุกเครื่องจักรกล	1	ตัว	ศูนย์ ปภ. เขต 16 ชัยนาท	056-476-831
	8	หางลากพ่วงบรรทุกเครื่องผลิตน้ำดื่ม	1	ตัว	ศูนย์ ปภ. เขต 16 ชัยนาท	056-476-831
	9	รถพ่วงอื่นๆ (ติดหางลากศชน.09-02)	1	คัน	ศูนย์ ปภ. เขต 16 ชัยนาท	056-476-831

บัญชีรายการทรัพย์สินการจัดการสาธารณภัย อำเภอเมืองชัยนาท (เรือ รถดับเพลิง รถกู้ภัย รถบรรทุก เครื่องจักรกล เครื่องสูบน้ำ อุปกรณ์กู้ภัย)

หน่วยงาน	ลำดับ	ทรัพย์สิน	จำนวน	หน่วย	โทรศัพท์
เทศบาลเมืองชัยนาท	1	เรือตรวจการณ	2	เครื่อง	056-411-500
	2	รถตรวจการณ	1	คัน	
	3	รถยนต์บรรทุกน้ำ 2,000 ลิตร	1	คัน	
	4	รถยนต์บรรทุกน้ำ 5,000 ลิตร	1	คัน	
	5	รถยนต์บรรทุกน้ำ 10,000 ลิตร	2	คัน	
	6	เครื่องรับ-ส่ง วิทยุ	1	เครื่อง	
	7	เครื่องช่วยหายใจ	2	เครื่อง	
เทศบาลตำบลชัยนาท	1	เรือท้องแบนเครื่องยนต์	1	ลำ	056-405-864
	2	รถบรรทุกน้ำดับเพลิง 4,000 ลิตร	1	คัน	
	3	รถปิคอัพ	1	คัน	
	4	รถยนต์เทท้าย 6 ล้อ	6	คัน	
	5	รถยนต์บรรทุก 6 ล้อ (รถกระเช้า)	1	คัน	
เทศบาลตำบลบ้านกล้วย	1	เรือท้องแบนเครื่องยนต์	1	ลำ	056-019-655
	2	รถพยาบาล	1	คัน	
	3	รถยนต์บรรทุกน้ำ 5,000 ลิตร	1	คัน	
	4	รถยนต์บรรทุกน้ำ 8,000 ลิตร	1	คัน	
	5	รถยนต์บรรทุก 6 ล้อ (รถกระเช้า)	1	คัน	
เทศบาลตำบลนางลือ	-	-	-	-	-
เทศบาลตำบลหาดท่าเสา	1	เรือท้องแบนเครื่องยนต์	2	ลำ	056-410-917
	2	รถปิคอัพ	2	คัน	
	3	รถยนต์เทท้าย 6 ล้อ	2	คัน	
	4	รถยนต์บรรทุกน้ำ 6,000 ลิตร	1	คัน	
	5	รถยนต์บรรทุก 6 ล้อ (รถกระเช้า)	1	คัน	
	6	เครื่องรับ-ส่ง วิทยุ	5	เครื่อง	

หน่วยงาน	ลำดับ	ทรัพย์สิน	จำนวน	หน่วย	โทรศัพท์
เทศบาลตำบลเสือโฮก	1	เรือท้องแบน	1	ลำ	056-411-500
	2	รถปิคอัพ	2	คัน	
	3	รถยนต์บรรทุกน้ำ 8,000 ลิตร	1	คัน	
	4	รถยนต์บรรทุก 6 ล้อ (รถกระเช้า)	1	คัน	
เทศบาลตำบลธรรมามูล	1	เรือท้องแบนเครื่องยนต์	2	ลำ	056-457-900
	2	รถพยาบาล	1	คัน	
	3	รถปิคอัพ	1	คัน	
	4	รถยนต์เทท้าย 6 ล้อ	1	คัน	
	5	รถยนต์บรรทุกน้ำ 8,000 ลิตร	1	คัน	
	6	รถยนต์บรรทุกน้ำ 10,000 ลิตร	1	คัน	
	7	เครื่องรับ-ส่ง วิทยุ	1	เครื่อง	
	8	เสื้อชูชีพ	1	ตัว	
อบต.เขาท่าพระ	1	เรือท้องแบนเครื่องยนต์	1	ลำ	056-476-656
	2	เรือท้องแบน	65	ลำ	
	3	รถพยาบาล	1	คัน	
	4	รถปิคอัพ	1	คัน	
	5	รถยนต์เทท้าย 6 ล้อ	1	คัน	
	6	รถยนต์บรรทุกน้ำ 6,000 ลิตร	1	คัน	
	7	เครื่องสูบน้ำ ขนาด 2 นิ้ว	2	เครื่อง	
	8	เครื่องรับ-ส่ง วิทยุ	1	เครื่อง	
	9	เสื้อชูชีพ	15	ตัว	
	10	เครื่องช่วยหายใจ	1	เครื่อง	
อบต.ท่าชัย	1	เรือท้องแบนเครื่องยนต์	1	ลำ	056-475-077
	2	รถบรรทุกน้ำดับเพลิง 4,000 ลิตร	1	คัน	
	3	เครื่องดับเพลิงทาบหาม	5	เครื่อง	
	4	เครื่องสูบน้ำ ขนาด 8 นิ้ว	4	เครื่อง	

บัญชีรายการทรัพยากรจัดการสาธารณภัย อำเภอโนนรมย์ (เรือ รถดับเพลิง รถกู้ภัย รถบรรทุก เครื่องจักรกล เครื่องสูบน้ำ อุปกรณ์กู้ภัย)

หน่วยงาน	ลำดับ	ทรัพยากร	จำนวน	หน่วย	โทรศัพท์
เทศบาลตำบลโนนรมย์	1	รถปิคอัพ	2	คัน	056-491-784
	2	รถยนต์บรรทุกเทท้าย 6-10 ล้อ	1	คัน	
	3	รถยนต์บรรทุกน้ำ 6,000 ลิตร	1	คัน	
	4	รถบรรทุกติดตั้งเครน 6 ล้อ (รถกระเช้า)	1	คัน	
	5	เครื่องสูบน้ำ ขนาด 8 นิ้ว	2	เครื่อง	
	6	เครื่องสูบน้ำ ขนาด 12 นิ้ว	2	เครื่อง	
เทศบาลตำบลทางน้ำสาคร	1	รถบรรทุกน้ำดับเพลิง 12,000 ลิตร	1	คัน	056-431-504
	2	รถตรวจการณ์	1	คัน	
	3	รถยนต์บรรทุก 6-10 ล้อ	1	คัน	
	4	รถยนต์บรรทุกน้ำ 6,000 ลิตร	1	คัน	
	5	รถยนต์บรรทุกน้ำ 10,000 ลิตร	1	คัน	
	6	เครื่องสูบน้ำ ขนาด 8 นิ้ว	2	เครื่อง	
เทศบาลตำบลคุ้มสำเภา	1	เรือท้องแบนเครื่องยนต์	1	ลำ	056-491-809
	2	รถดับเพลิงอาคาร	1	คัน	
	3	รถเคลื่อนที่เร็ว	1	คัน	
	4	รถปิคอัพ	4	คัน	
	5	รถยนต์บรรทุกเทท้าย 6-10 ล้อ	1	คัน	
	6	รถยนต์บรรทุกน้ำ 10,000 ลิตร	2	คัน	
	7	รถบรรทุกติดตั้งเครน 6 ล้อ (รถกระเช้า)	1	คัน	
	8	เครื่องสูบน้ำขนาด 5.5 แรงม้า	2	เครื่อง	
	9	เครื่องสูบน้ำหยดโข่งแบบลากจูง	2	เครื่อง	
	10	เครื่องสูบน้ำแบบหาคาม	1	เครื่อง	
	11	เครื่องรับ-ส่ง วิทยู	1	เครื่อง	
เทศบาลตำบลศิลาदान	1	รถปิคอัพ	3	คัน	056-410-613
	2	เครื่องรับ-ส่ง วิทยู		เครื่อง	
	3	เสื้อชูชีพ	3	ตัว	

หน่วยงาน	ลำดับ	ทรัพยากร	จำนวน	หน่วย	โทรศัพท์
อบต.วัดโคก	1	เรือท้องแบนเครื่องยนต์	2	ลำ	056-491-535
	2	เรือยนต์ท้องแบน	1	ลำ	
	3	เรือท้องแบน	7	ลำ	
	4	รถตรวจการณ์	1	คัน	
	5	รถปิคอัพ	1	คัน	
	6	เครื่องสูบน้ำ ขนาด 8 นิ้ว	2	เครื่อง	
	7	เครื่องรับ-ส่ง วิทยู	4	เครื่อง	
อบต.ท่าฉนวน	1	รถปิคอัพ	2	คัน	056-410-602
	2	รถบรรทุกติดตั้งเครน 6 ล้อ (รถกระเช้า)	1	คัน	
	3	เครื่องสูบน้ำ ขนาด 4 นิ้ว	1	เครื่อง	
	4	เสื้อชูชีพ	2	ตัว	
อบต.ไร่พัฒนา	1	รถปิคอัพ	2	คัน	056-410-703
	2	รถยนต์บรรทุกน้ำ 6,000 ลิตร	1	คัน	
	3	รถบรรทุกติดตั้งเครน 6 ล้อ (รถกระเช้า)	1	คัน	
	4	เครื่องดับเพลิงหาคาม	1	เครื่อง	
	5	เครื่องสูบน้ำ ขนาด 4 นิ้ว	1	เครื่อง	
	6	เครื่องสูบน้ำ ขนาด 8 นิ้ว	2	เครื่อง	
	7	เสื้อชูชีพ	4	ตัว	
	8	เสื้อชูชีพ	1	ตัว	
อบต.อุตะเภา	1	เรือท้องแบนเครื่องยนต์	1	ลำ	056-410-626
	2	รถปิคอัพ	2	คัน	
	3	รถยนต์บรรทุกน้ำ 6,000 ลิตร	1	คัน	
	4	เครื่องบดอัดแบบสันสะเทือน	1	เครื่อง	
โรงพยาบาลโนนรมย์	1	รถพยาบาล	3	คัน	1669

บัญชีรายการทรัพยากรจัดการสาธารณสุข อำเภอวัดสิงห์ (เรือ รถดับเพลิง รถกู้ภัย รถบรรทุก เครื่องจักรกล เครื่องสูบน้ำ อุปกรณ์กู้ภัย)

หน่วยงาน	ลำดับ	ทรัพยากร	จำนวน	หน่วย	โทรศัพท์
เทศบาลตำบลวัดสิงห์	1	เรือท้องแบนเครื่องยนต์	3	ลำ	056-461-311
	2	รถบรรทุกน้ำดับเพลิง 7,000 ลิตร	2	คัน	
	3	รถดับเพลิงอาคาร	3	คัน	
	4	รถปิคอัพ	2	คัน	
	5	รถตู้	1	คัน	
	6	เครื่องดับเพลิงหาบหาม	1	เครื่อง	
	7	เครื่องสูบน้ำ ขนาด 5 นิ้ว	5	เครื่อง	
	8	เครื่องสูบน้ำ ชนิดเครื่องหอยโข่ง	2	เครื่อง	
	9	เครื่องสูบน้ำแบบหาม	1	เครื่อง	
	10	เครื่องรับ-ส่ง วิทยู		เครื่อง	
เทศบาลตำบลหนองน้อย	1	เรือท้องแบนเครื่องยนต์	1	ลำ	056-949-638
	2	รถบรรทุกน้ำดับเพลิง 6,000 ลิตร	1	คัน	
	3	รถปฏิบัติการทางการแพทย์ FR	1	คัน	
	4	รถปิคอัพ	1	คัน	
	5	รถบรรทุก 6 ล้อ (รถกระเช้า)	1	คัน	
	6	เครื่องรับ-ส่ง วิทยู	1	เครื่อง	
เทศบาลตำบลหนองขุ่น	1	รถบรรทุกน้ำดับเพลิง 10,000 ลิตร	1	คัน	056-410-940
	2	รถปิคอัพ	1	คัน	
	3	เครื่องรับ-ส่ง วิทยู		เครื่อง	
อบต.มะขามเต่า	1	เรือท้องแบนเครื่องยนต์	3	ลำ	056-010-161
	2	เรือพาย	10	ลำ	
	3	รถปิคอัพ	2	คัน	
	4	เครื่องรับ-ส่ง วิทยู		เครื่อง	
อบต.วังหมัน	1	รถบรรทุกน้ำดับเพลิง 6,000 ลิตร	1	คัน	056-410-603
	2	รถดับเพลิงอาคาร	1	คัน	
	3	รถปิคอัพ	2	คัน	
	4	รถบรรทุก 6 ล้อ (รถกระเช้า)	1	คัน	

หน่วยงาน	ลำดับ	ทรัพยากร	จำนวน	หน่วย	โทรศัพท์
อบต.บ่อแร่	1	เรือท้องแบน	1	ลำ	056-949-096
	2	รถบรรทุกน้ำดับเพลิง 4,000 ลิตร	1	คัน	
	3	รถปิคอัพ	2	คัน	
	4	รถบรรทุก 6 ล้อ (รถกระเช้า)	1	คัน	
อบต.หนองบัว	1	เรือพาย	10	ลำ	056-949830
	2	รถบรรทุกน้ำดับเพลิง 6,000 ลิตร	1	คัน	
	3	รถปฏิบัติการทางการแพทย์ FR	1	คัน	
	4	รถปิคอัพ	3	คัน	
	5	รถตู้	1	คัน	
	6	เครื่องสูบน้ำแบบหาบหาม	1	เครื่อง	
	7	เครื่องรับ-ส่ง วิทยู	1	เครื่อง	
โรงพยาบาลวัดสิงห์	1	รถพยาบาล	3	คัน	1669

บัญชีรายการทรัพยากรจัดการสาธารณภัย อำเภอสรรพยา (เรือ รถดับเพลิง รถกู้ภัย รถบรรทุก เครื่องจักรกล เครื่องสูบน้ำ อุปกรณ์กู้ภัย)

หน่วยงาน	ลำดับ	ทรัพยากร	จำนวน	หน่วย	โทรศัพท์
เทศบาลตำบลสรรพยา	1	เรือยนต์ท้องแบน	1	ลำ	056-499-134
	2	รถดับเพลิงอาคาร	3	คัน	
	3	รถกู้ภัยเคลื่อนที่เร็ว	1	คัน	
	4	รถปิคอัพ	1	คัน	
	5	รถยนต์บรรทุกน้ำ 1,000 ลิตร	1	คัน	
	6	รถบรรทุกติดตั้งเครน 6 ล้อ (รถกระเช้า)	1	คัน	
	7	รถบรรทุกกระบะขนย้ายเครื่องจักรกล	1	คัน	
	8	เครื่องดับเพลิงหามหาม	1	เครื่อง	
	9	เครื่องสูบน้ำ ขนาด 10 นิ้ว	3	เครื่อง	
	10	เสื้อชูชีพ	60	ตัว	
	11	เครื่องตัดถ่าง	1	เครื่อง	
เทศบาลตำบลเจ้าพระยา	1	รถดับเพลิงชนิดหอน้ำพร้อมบันได	1	คัน	056-499-337
	2	รถปิคอัพ	1	คัน	
	3	เครื่องสูบน้ำ ขนาด 8 นิ้ว	2	เครื่อง	
	4	เครื่องรับ-ส่ง วิทยุ	6	เครื่อง	
เทศบาลตำบลหาดอาษา	1	เรือท้องแบนเครื่องยนต์	1	ลำ	056-432-584
	2	เรือยาง	2	ลำ	
	3	รถตรวจการณ์	1	คัน	
	4	รถปิคอัพ	1	คัน	
	5	รถยนต์บรรทุกน้ำ 6,000 ลิตร	1	คัน	
	6	เครื่องรับ-ส่ง วิทยุ	6	เครื่อง	
	7	เสื้อชูชีพ	114	ตัว	
	8	เครื่องกำเนิดไฟฟ้า	1	เครื่อง	
เทศบาลตำบลโพนางคำตัก	1	เรือยนต์ท้องแบน	1	ลำ	056-436-460
	2	รถดับเพลิงอาคาร	1	คัน	
	3	รถตรวจการณ์	1	คัน	
	4	รถปิคอัพ	1	คัน	
	5	รถยนต์เท้าย 6 ล้อ	1	คัน	
	6	เครื่องสูบน้ำ ขนาด 8 นิ้ว	5	เครื่อง	
เทศบาลตำบลโพนางคำออก	1	เรือยนต์ท้องแบน	2	ลำ	056-410-731
	2	รถบรรทุกน้ำเอนกประสงค์ 4,000 ลิตร	1	คัน	
	3	รถตรวจการณ์	1	คัน	
	4	รถปิคอัพ	2	คัน	
	5	เสื้อชูชีพ	30	ตัว	

หน่วยงาน	ลำดับ	ทรัพยากร	จำนวน	หน่วย	โทรศัพท์
เทศบาลตำบลบางหลวง	1	เรือท้องแบนเครื่องยนต์	1	ลำ	056-405-200
	2	รถดับเพลิงอาคาร	1	คัน	
	3	รถตรวจการณ์	1	คัน	
	4	รถพยาบาล	1	คัน	
	5	รถยนต์เท้าย 6 ล้อ	1	คัน	
	6	เครื่องสูบน้ำ ขนาด 8 นิ้ว	2	เครื่อง	
	7	เครื่องรับ-ส่ง วิทยุ	10	เครื่อง	
	8	เสื้อชูชีพ	25	ตัว	
	9	เครื่องตัดถ่าง	1	เครื่อง	
	10	ชุดผจญเพลิง	5	ชุด	
	11	เครื่องกำเนิดไฟฟ้า	1	เครื่อง	
เทศบาลตำบลโพธิ์พิทักษ์	1	เรือยนต์ท้องแบน	1	ลำ	056-010-152
	2	รถตรวจการณ์	1	คัน	
	3	รถยนต์บรรทุกน้ำ 10,000 ลิตร	1	คัน	
	4	รถดับเพลิง	1	คัน	
	5	เครื่องสูบน้ำ ขนาด 8 นิ้ว	2	เครื่อง	
	6	เครื่องสูบน้ำ ขนาด 10 นิ้ว	2	เครื่อง	
	7	เครื่องสูบน้ำหอยโข่งแบบลากจูง	4	เครื่อง	
	8	เครื่องสูบน้ำแบบหามหาม	2	เครื่อง	
	9	เครื่องรับ-ส่ง วิทยุ	20	เครื่อง	
	10	เสื้อชูชีพ	10	ตัว	
เทศบาลตำบลตลุก	1	เรือยนต์ท้องแบน	1	ลำ	056-478-112
	2	เรือท้องแบน	30	ลำ	
	3	รถตรวจการณ์	1	คัน	
	4	รถปิคอัพ	1	คัน	
	5	รถบรรทุกติดตั้งเครน 6 ล้อ (รถกระเช้า)	1	คัน	
	6	เครื่องสูบน้ำ ขนาด 8 นิ้ว	1	เครื่อง	
	7	เครื่องรับ-ส่ง วิทยุ	6	เครื่อง	
	8	เสื้อชูชีพ	300	ตัว	
อบต.เขาแก้ว	1	เรือยนต์ท้องแบน	1	ลำ	056-940-098
	2	รถบรรทุกน้ำช่วยดับเพลิงเอนกประสงค์ 4,00	1	คัน	
	3	รถปิคอัพ	1	คัน	
โรงพยาบาลสรรพยา	1	รถพยาบาล	3	คัน	1669

บัญชีรายการทรัพยากรจัดการสาธารณภัย อำเภอสรรคบุรี (เรือ รถดับเพลิง รถกู้ภัย รถบรรทุก เครื่องจักรกล เครื่องสูบน้ำ อุปกรณ์กู้ภัย)

หน่วยงาน	ลำดับ	ทรัพยากร	จำนวน	หน่วย	โทรศัพท์
เทศบาลตำบลแพรกศรีราชา	1	เครื่องรับ-ส่ง วิทยุ	12	เครื่อง	056-481-199
เทศบาลตำบลสรรคบุรี	1	รถยนต์บรรทุกน้ำ 8,000 ลิตร	1	คัน	056-481-083
	2	เครื่องสูบน้ำ ขนาด 4 นิ้ว	1	เครื่อง	
เทศบาลตำบลดงคอน	1	รถปิคอัพ	5	คัน	056-410-829
	2	รถยนต์บรรทุกน้ำ 6,000 ลิตร	2	คัน	
	3	เครื่องรับ-ส่ง วิทยุ	15	เครื่อง	
	4	ชุดผจญเพลิง	6	ชุด	
เทศบาลตำบลโพงาม	1	รถบรรทุกน้ำดับเพลิง ขนาด 4,000 ลิตร	1	คัน	056-484-073
	2	รถปิคอัพ	3	คัน	
	3	เครื่องรับ-ส่ง วิทยุ	7	เครื่อง	
	4	เสื้อชูชีพ	4	ตัว	
เทศบาลตำบลบางซุด	1	รถปิคอัพ	2	คัน	056-484-231
	2	รถยนต์แท็กซี่ 6 ล้อ	1	คัน	
	3	รถยนต์บรรทุกน้ำ 6,000 ลิตร	2	คัน	
	4	เครื่องสูบน้ำ ขนาด 4 นิ้ว	4	เครื่อง	
	5	เครื่องรับ-ส่ง วิทยุ	1	เครื่อง	
	6	เสื้อชูชีพ	5	ตัว	
เทศบาลตำบลห้วยกรด	1	รถปิคอัพ	2	คัน	056-945-090
	2	รถยนต์บรรทุกน้ำ 5,000 ลิตร	1	คัน	
	3	เครื่องสูบน้ำ ขนาด 8 นิ้ว	2	เครื่อง	
	4	เครื่องรับ-ส่ง วิทยุ	14	เครื่อง	
	5	เสื้อชูชีพ	10	ตัว	
เทศบาลตำบลห้วยกรดพัฒนา	1	รถปิคอัพ	2	คัน	056-945-031
	2	รถบรรทุกติดตั้งเครน 6 ล้อ (รถกระเช้า)	1	คัน	
	3	เครื่องรับ-ส่ง วิทยุ	2	เครื่อง	

หน่วยงาน	ลำดับ	ทรัพยากร	จำนวน	หน่วย	โทรศัพท์
เทศบาลตำบลดอนก่า	1	เรือท้องแบนเครื่องยนต์	1	ลำ	056-944-635
	2	รถปิคอัพ	2	คัน	
	3	รถยนต์แท็กซี่ 6 ล้อ	1	คัน	
	4	รถยนต์บรรทุกน้ำ 4,000 ลิตร	1	คัน	
	5	เครื่องรับ-ส่ง วิทยุ	4	เครื่อง	
อบต.เที่ยงแท้	1	รถปิคอัพ	1	คัน	056-484-590
	2	รถบรรทุกติดตั้งเครน 6 ล้อ (รถกระเช้า)	1	คัน	
	3	เครื่องรับ-ส่ง วิทยุ	1	เครื่อง	
โรงพยาบาลสรรคบุรี	1	รถพยาบาล	3	คัน	1669

บัญชีรายการทรัพยากรจัดการสาธารณสุข อำเภอสันกำแพง (เรือ รถดับเพลิง รถกู้ภัย รถบรรทุก เครื่องจักรกล เครื่องสูบน้ำ อุปกรณ์กู้ภัย)

หน่วยงาน	ลำดับ	ทรัพยากร	จำนวน	หน่วย	โทรศัพท์
เทศบาลตำบลสันกำแพง		รถดับเพลิงอาคาร	1	คัน	056-451-199
		รถพยาบาล	1	คัน	
		รถยนต์บรรทุกเทท้าย 6 ล้อ	1	คัน	
		รถยนต์บรรทุกน้ำ 5,000 ลิตร	1	คัน	
		รถยนต์บรรทุกน้ำ 8,000 ลิตร	1	คัน	
		รถบรรทุกติดตั้งเครน 6 ล้อ (รถกระเช้า)	2	คัน	
		รถบรรทุกกระบะขนย้ายเครื่องจักรกล	2	คัน	
		รถแบคโฮ	1	คัน	
		รถแทรกเตอร์	3	คัน	
		รถตักล้อยาง	1	คัน	
		เครื่องรับ-ส่ง วิทยุ	2	เครื่อง	
		เสื้อชูชีพ	13	ตัว	
	เทศบาลตำบลหนองแฝง		รถบรรทุกน้ำเอนกประสงค์ 6,000 ลิตร	1	คัน
		รถบรรทุกน้ำเอนกประสงค์ 10,000 ลิตร	1	คัน	
		รถพยาบาล	1	คัน	
		รถปิคอัพ	2	คัน	
		รถบรรทุกติดตั้งเครน 6 ล้อ (รถกระเช้า)	1	คัน	
		เครื่องรับ-ส่ง วิทยุ	9	เครื่อง	
		เสื้อชูชีพ	5	ตัว	
เทศบาลตำบลบ้านเขียง		เรือท้องแบน	1	ลำ	056-406-621
		รถบรรทุกน้ำเอนกประสงค์ 6,000 ลิตร	1	คัน	
		รถปิคอัพ	2	คัน	
		เครื่องรับ-ส่ง วิทยุ	10	เครื่อง	
		เครื่องกำเนิดไฟฟ้า	1	เครื่อง	
เทศบาลตำบลห้วยงู		เรือท้องแบน	1	ลำ	056-407-241
		รถบรรทุกน้ำเอนกประสงค์ 4,000 ลิตร	1	คัน	
		เครื่องรับ-ส่ง วิทยุ	5	เครื่อง	
อบต.วังไก่อเลื้อย		รถปิคอัพ	2	คัน	056-451-837
		รถบรรทุกติดตั้งเครน 6 ล้อ (รถกระเช้า)	1	คัน	

หน่วยงาน	ลำดับ	ทรัพยากร	จำนวน	หน่วย	โทรศัพท์
เทศบาลตำบลสามง่ามท่าโบสถ์		เรือท้องแบน	1	ลำ	056-489-123
		รถดับเพลิงอาคาร	1	คัน	
		รถตรวจการณ์	1	คัน	
		รถพยาบาล	1	คัน	
		รถปิคอัพ	4	คัน	
		รถยนต์บรรทุกน้ำ 6,000 ลิตร	1	คัน	
		รถบรรทุกติดตั้งเครน 6 ล้อ (รถกระเช้า)	1	คัน	
		เครื่องดับเพลิงหามหาม	1	คัน	
	เครื่องรับ-ส่ง วิทยุ	1	เครื่อง		
เทศบาลตำบลสามง่ามพัฒนา		เรือท้องแบนเครื่องยนต์	1	ลำ	056-489-649
		เรือท้องแบน	4	ลำ	
		รถบรรทุกน้ำเอนกประสงค์ 6,000 ลิตร	1	คัน	
		รถปิคอัพ	2	คัน	
		รถยนต์บรรทุก 6-10 ล้อ	1	คัน	
		เครื่องรับ-ส่ง วิทยุ	1	เครื่อง	
		เครื่องรับ-ส่ง วิทยุ	5	เครื่อง	
	เสื้อชูชีพ	10	ตัว		
อบต.สันกำแพง		เรือท้องแบน	1	ลำ	056-452-018
		รถบรรทุกน้ำเอนกประสงค์ 6,000 ลิตร	1	คัน	
		รถปิคอัพ	1	คัน	
		เครื่องสูบน้ำขนาด 2 นิ้ว	1	เครื่อง	
		รถปิคอัพ	3	คัน	
	รถยนต์บรรทุกน้ำ 6,000 ลิตร	1	คัน		
อบต.เด่นใหญ่		รถบรรทุกน้ำเอนกประสงค์ 6,000 ลิตร	1	คัน	056-410-910
		รถตรวจการณ์	1	คัน	
อบต.ไพรนกยูง		เรือท้องแบน	1	ลำ	056-410-945
		รถปิคอัพ	2	คัน	
		รถยนต์บรรทุกน้ำ 6,000 ลิตร	1	คัน	
	เครื่องรับ-ส่ง วิทยุ	3	เครื่อง		
โรงพยาบาลสันกำแพง		รถพยาบาล	4	คัน	1669

บัญชีรายการทรัพยากรจัดการสาธารณสุข อำเภอหนองมะโมง (เรือ รถดับเพลิง รถกู้ภัย รถบรรทุก เครื่องจักรกล เครื่องสูบน้ำ อุปกรณ์กู้ภัย)

หน่วยงาน	ลำดับ	ทรัพยากร	จำนวน	หน่วย	โทรศัพท์
เทศบาลตำบลหนองมะโมง	1	รถดับเพลิงอาคาร	1	คัน	056-466-968
	2	รถกู้ภัยเคลื่อนที่เร็ว	1	คัน	
	3	รถปิคอัพ	1	คัน	
	4	รถยนต์บรรทุก 6-10 ล้อ	2	คัน	
	5	รถยนต์บรรทุกเทท้าย 6 ล้อ	1	คัน	
	6	รถบรรทุกติดตั้งเครน 6 ล้อ (รถกระเช้า)	1	คัน	
	7	เครื่องสูบน้ำ ขนาด 4 นิ้ว	2	เครื่อง	
	8	เครื่องรับ-ส่ง วิทยู	16	เครื่อง	
	9	ชุดผจญเพลิง	4	ชุด	
เทศบาลตำบลวังตะเคียน	1	รถพยาบาล	1	คัน	056-950-086
	2	รถปิคอัพ	2	คัน	
	3	รถยนต์บรรทุกน้ำ 10,000 ลิตร	1	คัน	
	4	เครื่องรับ-ส่ง วิทยู	3	เครื่อง	
	5	ชุดผจญเพลิง	3	ชุด	
อบต.กุดจอก	1	รถปิคอัพ	0	คัน	056-46-6034
	2	รถยนต์บรรทุกเทท้าย 6 ล้อ	1	คัน	
	3	รถยนต์บรรทุกน้ำ 6,000 ลิตร	1	คัน	
	4	เครื่องรับ-ส่ง วิทยู	2	เครื่อง	
	5	เสื้อชูชีพ	5	ตัว	
อบต.สะพานหิน	1	รถปิคอัพ	1	คัน	056-410-724
	2	รถยนต์บรรทุกน้ำ 6,000 ลิตร	1	คัน	
	3	ชุดผจญเพลิง	1	ชุด	
โรงพยาบาลหนองมะโมง	1	รถพยาบาล	2	คัน	1669

ภาคผนวก ง

ภาคผนวก ง : ข้อมูลสถานีเตือนภัย หอเตือนภัย ป้ายเตือนภัย สัญลักษณ์เตือนภัย และหอกระจายข่าว จังหวัดชัยนาท พ.ศ. 2565

ลำดับ	ชนิดอุปกรณ์เตือนภัย	CODE	ที่ตั้ง			พิกัด		ผู้ประสานงาน ผู้รับผิดชอบ	โทรศัพท์
			สถานที่	ตำบล	อำเภอ	(N)	(E)		
1	สถานีถ่ายทอดสัญญาณเตือนภัย (ควบคุม)	AA25	เทศบาลตำบลหาดอาษา หมู่ 2	หาดอาษา	สรรพยา	15.13936	100.25176	พ.จ.อ.โอภาส เทียงฤทธิ์ ทต.หาดอาษา	08 0043 4839 0 5643 2584
2	หอเตือนภัย	CA02	โรงเรียนวัดโพธิ์ประสิทธิ์	หาดอาษา	สรรพยา	15.13909	100.25203		
3	หอกระจายข่าว	TA84	โรงเรียนวัดหาดอาษา หมู่ 1	หาดอาษา	สรรพยา	15.12099	100.26601		
4	โทรมาตร	AWS2963-001							
5	ตรวจวัดคุณภาพอากาศ	AQY BE-1248							
6	หอกระจายข่าว	TA85	โรงเรียนวัดศรีมงคล หมู่ที่ 2	หาดอาษา	สรรพยา	15.16746	100.23786		
7	หอกระจายข่าว	TA86	บ้านเลขที่ 3 หมู่ 8	หาดอาษา	สรรพยา	15.15228	100.27847		
8	หอกระจายข่าว	TA87	บ้านเลขที่ 213/1 หมู่ที่ 9	หาดอาษา	สรรพยา	15.17402	100.22990		
9	เครื่องรับสัญญาณเตือนภัยในท้องที่ TAR900i	TA88	ที่ทำการผู้ใหญ่บ้านหมู่ 1 บ้านหาดอาษา	หาดอาษา	สรรพยา	15.12714	100.25998		
10	เครื่องรับสัญญาณเตือนภัยในท้องที่ TAR900i	TA88	บ้านเลขที่ 4/1 หมู่ 2	หาดอาษา	สรรพยา	15.13886	100.25278		
11	เครื่องรับสัญญาณเตือนภัยในท้องที่ TAR900i	TA88	ที่ทำการผู้ใหญ่บ้านหมู่ 3	หาดอาษา	สรรพยา	15.14005	100.25081		
12	เครื่องรับสัญญาณเตือนภัยในท้องที่ TAR900i	TA88	บ้านคุณวันชัย ม่วงข้าง หมู่ 4	หาดอาษา	สรรพยา	15.15326	100.24618		
13	เครื่องรับสัญญาณเตือนภัยในท้องที่ TAR900i	TA88	ที่ทำการผู้ใหญ่บ้านหมู่ 5	หาดอาษา	สรรพยา	15.16214	100.24112		
14	เครื่องรับสัญญาณเตือนภัยในท้องที่ TAR900i	TA88	บ้านคุณวิเชียร พรหมไพร หมู่ 5	หาดอาษา	สรรพยา	15.16339	100.23886		
15	เครื่องรับสัญญาณเตือนภัยในท้องที่ TAR900i	TA88	บ้าน สท.ประภากร หมู่ 6	หาดอาษา	สรรพยา	15.16859	100.23341		
16	เครื่องรับสัญญาณเตือนภัยในท้องที่ TAR900i	TA88	หมู่ 8 บ้านลำห้วย	หาดอาษา	สรรพยา	15.17149	100.23105		
17	เครื่องรับสัญญาณเตือนภัยในท้องที่ TAR900i	TA88	บ้านคุณบุญส่ง พุ่มสุข หมู่ 9	หาดอาษา	สรรพยา	15.17495	100.22828		
18	เครื่องรับสัญญาณเตือนภัยในท้องที่ TAR900i	TA88	ที่ทำการชุมชน หมู่ 4	หาดอาษา	สรรพยา	15.15466	100.24672		
19	สถานีถ่ายทอดสัญญาณเตือนภัย (ควบคุม)	AA2B	เทศบาลตำบลโพนางคำออก	โพนางคำออก	สรรพยา	15.11955	100.27626		
20	หอกระจายข่าว	TA89	วัดวังสาคร หมู่ 6	โพนางคำออก	สรรพยา	15.10950	100.27145		
21	หอกระจายข่าว	TA90	บริเวณโรงเรียนวัดมะปราง (ติดกับวัดมะปราง) หมู่ 5	โพนางคำออก	สรรพยา	15.10753	100.27685		
22	หอกระจายข่าว	TA91	โรงเรียนวัดสมอ (ติดกับวัดสมอ) หมู่ 3	โพนางคำออก	สรรพยา	15.10000	100.28786		

ลำดับ	ชนิดอุปกรณ์เตือนภัย	CODE	ที่ตั้ง			พิกัด		ผู้ประสานงาน ผู้รับผิดชอบ	โทรศัพท์		
			สถานที่	ตำบล	อำเภอ	(N)	(E)				
23	หอกระจายข่าว	TA92	วัดไผ่ล้อม หมู่ 1	โพนางดำออก	สรรพยา	15.08261	100.28934				
24	เครื่องรับสัญญาณเตือนภัยในท้องที่ TAR900i	TA93	ที่ทำการผู้ใหญ่บ้านหมู่ 8	โพนางดำออก	สรรพยา	15.11325	100.28464				
25	เครื่องรับสัญญาณเตือนภัยในท้องที่ TAR900i	TA93	ที่ทำการผู้ใหญ่บ้านหมู่ 3	โพนางดำออก	สรรพยา	15.09486	100.29205				
26	เครื่องรับสัญญาณเตือนภัยในท้องที่ TAR900i	TA93	ที่ทำการผู้ใหญ่บ้านหมู่ 2	โพนางดำออก	สรรพยา	15.08511	100.28751				
27	เครื่องรับสัญญาณเตือนภัยในท้องที่ TAR900i	TA93	ที่ทำการกำนัน หมู่ 1	โพนางดำออก	สรรพยา	15.08070	100.29005				
28	เครื่องรับสัญญาณเตือนภัยในท้องที่ TAR900i	TA93	ที่ทำการผู้ใหญ่บ้านหมู่ 4	โพนางดำออก	สรรพยา	15.10156	100.28653				
29	เครื่องรับสัญญาณเตือนภัยในท้องที่ TAR900i	TA93	ที่ทำการผู้ใหญ่บ้านหมู่ 5	โพนางดำออก	สรรพยา	15.10608	100.28056				
30	เครื่องรับสัญญาณเตือนภัยในท้องที่ TAR900i	TA93	ที่ทำการผู้ใหญ่บ้านหมู่ 7	โพนางดำออก	สรรพยา	15.11736	100.26550				
31	เครื่องรับสัญญาณเตือนภัยในท้องที่ TAR900i	TA93	ที่ทำการผู้ช่วยผู้ใหญ่บ้านหมู่ 1	โพนางดำออก	สรรพยา	15.07593	100.29511				
32	เครื่องรับสัญญาณเตือนภัยในท้องที่ TAR900i	TA93	ที่ทำการผู้ช่วยผู้ใหญ่บ้านหมู่ 2	โพนางดำออก	สรรพยา	15.09305	100.28684				
33	เครื่องรับสัญญาณเตือนภัยในท้องที่ TAR900i	TA93	หมู่ 6 บ้านบางตาช้าง	โพนางดำออก	สรรพยา	15.11076	100.27473				
34	สถานีถ่ายทอดสัญญาณเตือนภัย (ควบคุม)	AA1E	เทศบาลตำบลวังตะเคียน	วังตะเคียน	หนองมะโมง	15.27968	99.81693			คุณวงศกร รอดไม้ ทต.วังตะเคียน	06 5513 4544 0 5695 0086
35	หอเตือนภัย	CA01	ตรงข้ามที่ทำการกองทุนหมู่บ้าน บ้านใหม่หินเรียง	วังตะเคียน	หนองมะโมง	15.30569	99.81876				
36	หอกระจายข่าว	TA94	ศาลาเอนกประสงค์ หมู่ 1	วังตะเคียน	หนองมะโมง	15.29858	99.85879				
37	โทรมาตร	AWS2963-003									
38	ตรวจวัดคุณภาพอากาศ	AQY BE-1250	ศาลาเอนกประสงค์ หมู่ 1	วังตะเคียน	หนองมะโมง	15.29858	99.85879	คุณวงศกร รอดไม้ ทต.วังตะเคียน	06 5513 4544 0 5695 0086		
39	หอกระจายข่าว	TA95	ศาลาเอนกประสงค์ หมู่ 4	วังตะเคียน	หนองมะโมง	15.30133	99.78446				
40	หอกระจายข่าว	TA96	ที่ทำการกองทุนหมู่บ้าน เลขที่ 83 หมู่ 9	วังตะเคียน	หนองมะโมง	15.25513	99.74675				
41	หอกระจายข่าว	TA97	ศาลาเอนกประสงค์ บ้านวังหัวเรือ หมู่ 2	วังตะเคียน	หนองมะโมง						
42	เครื่องรับสัญญาณเตือนภัยในท้องที่ TAR900i	TA98	ที่ทำการผู้ใหญ่บ้านหมู่ 5	วังตะเคียน	หนองมะโมง	15.30057	99.82812				
43	เครื่องรับสัญญาณเตือนภัยในท้องที่ TAR900i	TA98	ที่ทำการผู้ใหญ่บ้านหมู่ 7	วังตะเคียน	หนองมะโมง	15.30504	99.81249				
44	เครื่องรับสัญญาณเตือนภัยในท้องที่ TAR900i	TA98	บ้านเลขที่ 39 หมู่ 13	วังตะเคียน	หนองมะโมง	15.29549	99.79320				
45	เครื่องรับสัญญาณเตือนภัยในท้องที่ TAR900i	TA98	ที่ทำการผู้ใหญ่บ้านหมู่ 12	วังตะเคียน	หนองมะโมง	15.29075	99.75272				
46	เครื่องรับสัญญาณเตือนภัยในท้องที่ TAR900i	TA98	ที่ทำการผู้ใหญ่บ้านหมู่ 8	วังตะเคียน	หนองมะโมง	15.29083	99.76834				

ลำดับ	ชนิดอุปกรณ์เตือนภัย	CODE	ที่ตั้ง			พิกัด		ผู้ประสานงาน ผู้รับผิดชอบ	โทรศัพท์
			สถานที่	ตำบล	อำเภอ	(N)	(E)		
47	เครื่องรับสัญญาณเตือนภัยในท้องที่ TAR900i	TA98	ที่ทำการผู้ใหญ่บ้านหมู่ 11	วังตะเคียน	หนองมะโมง	15.26925	99.77431		
48	เครื่องรับสัญญาณเตือนภัยในท้องที่ TAR900i	TA98	ที่ทำการผู้ใหญ่บ้านหมู่ 6	วังตะเคียน	หนองมะโมง	15.26183	99.75799		
49	เครื่องรับสัญญาณเตือนภัยในท้องที่ TAR900i	TA98	บ้านเลขที่ 55/2 หมู่ 3	วังตะเคียน	หนองมะโมง	15.27952	99.81578		
50	เครื่องรับสัญญาณเตือนภัยในท้องที่ TAR900i	TA98	บ้านเลขที่ 77 หมู่ 3	วังตะเคียน	หนองมะโมง	15.27628	99.82663		
51	เครื่องรับสัญญาณเตือนภัยในท้องที่ TAR900i	TA98	บ้านเลขที่ 122 หมู่ 2	วังตะเคียน	หนองมะโมง				
52	สถานีถ่ายทอดสัญญาณเตือนภัย (ควบคุม)	AA04	อบต.สุขเดือนห้า	สุขเดือนห้า	เนินขาม	14.97544	99.83865	คุณอนันเชาว์ ศรีเดช อบต.สุขเดือนห้า	08 7204 1186 056 9471 212
53	หอกระจายข่าว	TA99	บ้านเลขที่ 66 หมู่ที่ 1	สุขเดือนห้า	เนินขาม	14.98066	99.80613		
54	หอกระจายข่าว	TB00	บ้านเลขที่ 90/1 หมู่ที่ 14	สุขเดือนห้า	เนินขาม	14.99292	99.83156		
55	หอกระจายข่าว	TB01	บ้านเลขที่ 2 หมู่ที่ 4	สุขเดือนห้า	เนินขาม	14.94954	99.82749		
56	หอกระจายข่าว	TB02							
57	โทรมาตร	AWS2963-002	ศาลาเอนกประสงค์ หมู่ 5	สุขเดือนห้า	เนินขาม	14.95844	99.85305		
58	ตรวจวัดคุณภาพอากาศ	AQY BE-1249							
59	เครื่องรับสัญญาณเตือนภัยในท้องที่ TAR900i	TB03	ที่ทำการผู้ใหญ่บ้านหมู่ 5	สุขเดือนห้า	เนินขาม	14.96205	99.84753		
60	เครื่องรับสัญญาณเตือนภัยในท้องที่ TAR900i	TB03	ที่ทำการผู้ใหญ่บ้านหมู่ 2	สุขเดือนห้า	เนินขาม	14.97828	99.80865		
61	เครื่องรับสัญญาณเตือนภัยในท้องที่ TAR900i	TB03	ที่ทำการผู้ใหญ่บ้านหมู่ 3	สุขเดือนห้า	เนินขาม	14.95515	99.85645		
62	เครื่องรับสัญญาณเตือนภัยในท้องที่ TAR900i	TB03	ที่ทำการผู้ใหญ่บ้านหมู่ 6	สุขเดือนห้า	เนินขาม	14.97631	99.83559		
63	เครื่องรับสัญญาณเตือนภัยในท้องที่ TAR900i	TB03	ที่ทำการผู้ใหญ่บ้านหมู่ 7	สุขเดือนห้า	เนินขาม	14.99659	99.83001		
64	เครื่องรับสัญญาณเตือนภัยในท้องที่ TAR900i	TB03	ที่ทำการผู้ใหญ่บ้านหมู่ 8	สุขเดือนห้า	เนินขาม	14.94148	99.83547		
65	เครื่องรับสัญญาณเตือนภัยในท้องที่ TAR900i	TB03	ที่ทำการผู้ใหญ่บ้านหมู่ 9	สุขเดือนห้า	เนินขาม	14.95572	99.80206		
66	เครื่องรับสัญญาณเตือนภัยในท้องที่ TAR900i	TB03	ที่ทำการผู้ใหญ่บ้านหมู่ 11	สุขเดือนห้า	เนินขาม	14.94695	99.82360		
67	เครื่องรับสัญญาณเตือนภัยในท้องที่ TAR900i	TB03	ที่ทำการผู้ใหญ่บ้านหมู่ 12	สุขเดือนห้า	เนินขาม	14.97786	99.83011		
68	เครื่องรับสัญญาณเตือนภัยในท้องที่ TAR900i	TB03	ที่ทำการผู้ใหญ่บ้านหมู่ 13	สุขเดือนห้า	เนินขาม	14.96626	99.79086		
69	ชุดควบคุม		ศูนย์ ปก. เขต 16 ชัยนาท	เขาท่าพระ	เมืองชัยนาท	15.21575	100.15136		
70	เครื่องรับสัญญาณเตือนภัยผ่านดาวเทียม	CA03	สนง.ป.ก.จังหวัดชัยนาท	เขาท่าพระ	เมืองชัยนาท	15.21670	100.15363	นายอดิศักดิ์ โพธิ์ชูศักดิ์ สนง.ป.ก.จ. ชัยนาท	08 9961 8521 0 5647 6531
71	ชุดควบคุม		สนง.ป.ก.จังหวัดชัยนาท	เขาท่าพระ	เมืองชัยนาท	15.2167	100.15363		

ลำดับ	ชนิดอุปกรณ์เตือนภัย	CODE	ที่ตั้ง			พิกัด		ผู้ประสานงาน ผู้รับผิดชอบ	โทรศัพท์
			สถานที่	ตำบล	อำเภอ	(N)	(E)		
72	เครื่องรับสัญญาณเตือนภัยผ่านดาวเทียม	CA04	สวท.จังหวัดชัยนาท	เขาท่าพระ	เมืองชัยนาท	15.20640	100.14024	สนง.วิทยุกระจายเสียง แห่งประเทศไทย	0 5647 6521

ที่มา : ฝ่ายป้องกันและปฏิบัติการ สำนักงานป้องกันและบรรเทาสาธารณภัยจังหวัดชัยนาท

หมายเหตุ

สถานีถ่ายทอดสัญญาณเตือนภัย (ควบคุม) CSC จำนวน 4 แห่ง

เครื่องรับสัญญาณเตือนภัยผ่านดาวเทียม EVAC จำนวน 2 แห่ง

เครื่องรับสัญญาณเตือนภัยในท้องที่ จำนวน 40 เครื่อง

หอเตือนภัย จำนวน 2 แห่ง

หอกระจายข่าว จำนวน 16 แห่ง (โทรมาตร/ตรวจวัดคุณภาพอากาศ จำนวน 3 แห่ง)

ภาคผนวก จ

ตาราง : บัญชีศูนย์พักพิงชั่วคราว (สำรวจ)

ลำดับ	ชื่อสถานที่	อำเภอ	สถานที่ตั้ง	พิกัด		รองรับผู้ อพยพได้ (คน)	ชื่อผู้ ประสานงาน	โทรศัพท์ติดต่อ	สิ่งสาธารณูปโภคที่มีอยู่			
				Lat.	Long.				ไฟฟ้า	ประปา	ห้องสุขา	อื่นๆ
อำเภอเมืองชัยนาท												
1	สนามกีฬาเขาพลองสเตเดียม	เมืองชัยนาท	ต.เขาท่าพระ อ.เมืองชัยนาท	15.2184.26	100.1544.65	4,500	นายก อบจ.	095 219 0616	✓	✓	20	-
2	วัดธรรมามูลวรวิหาร	เมืองชัยนาท	บ้านธรรมามูล หมู่ 2 ต.ธรรมามูล อ.เมือง	15.1454.23	100.0459.12	500	เจ้าอาวาส	095-641 7332	✓	✓	20	-
3	โรงเรียนชัยนาทพิทยาคม	เมืองชัยนาท	หมู่ 5 ต.บ้านกล้วย อ.เมืองชัยนาท	15.18881.00	100.12462.0	1,000	ผอ.โรงเรียน	056 411 645	✓	✓	20	-
4	โรงเรียนวัดศรีวิชัย	เมืองชัยนาท	ต.ในเมือง อ.เมืองชัยนาท	15.11867.97	100.12379.5	1,000	ผอ.โรงเรียน	056 411 205	✓	✓	20	-
5	มูลนิธิชัยนาทการกุศล (โรงเรียนจีน)	เมืองชัยนาท	ต.ในเมือง อ.เมืองชัยนาท	15.17754.71	100.12765.90	1,000	ประธานฯ	056 411 036	✓	✓	10	-
6	วัดบรมธาตุวรวิหาร	เมืองชัยนาท	ต.ชัยนาท อ.เมืองชัยนาท	15.0933.99	100.0960.10	1,000	เจ้าอาวาส	099 703 4256	✓	✓	20	-
7	วัดอัมพวันาราม	เมืองชัยนาท	ต.ท่าชัย อ.เมืองชัยนาท	15.0905.74	100.0735.18	500	เจ้าอาวาส	-	✓	✓	20	-
อำเภอมโนรมย์												
1	โรงเรียนสาครพิทยาคม	มโนรมย์	หมู่ 1 ต.ทางน้ำสาคร อ.มโนรมย์	15.1746.80	100.1117.25	1,000	ผอ.โรงเรียน	056 431 380	✓	✓	30	-
อำเภอวัดสิงห์												
9	หอประชุมเทศบาลตำบลวัดสิงห์	วัดสิงห์	33 ถ.จวนวิไล ทต.วัดสิงห์	15.25827	100.04153	500	นายก ทต.วัดสิงห์	056-461-311	✓	✓	20	-
อำเภอสรรพยา												
1	สนามกีฬาเทศบาลตำบลโพธิ์พิทักษ์	สรรพยา	ต.โพนางดำตก อ.สรรพยา	15.0741.47	100.2826.61	500	นายก ทต.	056 436 513	✓	✓	5	-
2	ศูนย์พัฒนาเด็กเล็ก ทต.โพนางดำตก	สรรพยา	หมู่ 3 ต.โพนางดำตก อ.สรรพยา	15.0543.50	100.1643.87	500	นายก ทต.	056 436 460	✓	✓	16	-
3	หอประชุมโรงเรียนเทศบาลตำบลสรรพยา	สรรพยา	ม.4 ต.สรรพยา อ.สรรพยา	15.1329.15	100.2494.59	500	นายก ทต.	056-499-337	✓	✓	10	-

ตาราง : บัญชีศูนย์พักพิงชั่วคราว (สำรอง) ต่อ

ลำดับ	ชื่อสถานที่	อำเภอ	สถานที่ตั้ง	พิกัด		รองรับผู้ อพยพได้ (คน)	ชื่อผู้ ประสานงาน	โทรศัพท์ติดต่อ	สิ่งสาธารณูปโภคที่มีอยู่				
				Lat.	Long.				ไฟฟ้า	ประปา	ห้องสุขา	อื่น ๆ	
อำเภอสรรคบุรี													
1	หอประชุมโรงเรียนคุรุประชาสรรค์	สรรคบุรี	ต.แพรกศรีราชา อ.สรรคบุรี	15.0306.98	100.0922.91	1,000	ผอ.โรงเรียน	056 481 439	✓	✓	50	-	
2	ศาลาการเปรียญวัดมหาธาตุ	สรรคบุรี	ต.แพรกศรีราชา อ.สรรคบุรี	15.0517.56	100.1611.85	500	เจ้าอาวาส	-	✓	✓	10	-	
3	วัดเจริญสุข	สรรคบุรี	ม.1 ต.แพรกศรีราชา อ.สรรคบุรี	15.1003.94	100.1388.35	500	เจ้าอาวาส	056 424 408	✓	✓	20	-	
4	วัดขุนสรรค์สามัคคี	สรรคบุรี	ม.1 ต.แพรกศรีราชา อ.สรรคบุรี	15.0899.01	100.1375.13	500	เจ้าอาวาส	085 399 1551	✓	✓	20	-	
5	วัดโพธาราม	สรรคบุรี	ม.5 ต.แพรกศรีราชา อ.สรรคบุรี	15.0731.28	100.1486.38	500	เจ้าอาวาส	080 212 0252	✓	✓	20	-	
6	วัดเหนือไต้	สรรคบุรี	ม.8 ต.แพรกศรีราชา อ.สรรคบุรี	15.0448.00	100.1404.01	500	เจ้าอาวาส	-	✓	✓	20	-	
7	วัดพระแก้ว	สรรคบุรี	ม.10 ต.แพรกศรีราชา อ.สรรคบุรี	15.0381.25	100.1773.75	500	เจ้าอาวาส	089 270 5325	✓	✓	20	-	
8	วัดหัวตะพาน	สรรคบุรี	ม.14 ต.แพรกศรีราชา อ.สรรคบุรี	15.0156.93	100.0821.71	500	เจ้าอาวาส	056 437 128	✓	✓	20	-	
9	วัดกำแพง	สรรคบุรี	ม.15 ต.แพรกศรีราชา อ.สรรคบุรี	15.0186.23	100.1063.53	500	เจ้าอาวาส	-	✓	✓	20	-	
10	วัดสระไม้แดง	สรรคบุรี	ม.16 ต.แพรกศรีราชา อ.สรรคบุรี	15.0368.83	100.1129.72	500	เจ้าอาวาส	-	✓	✓	20	-	
11	โรงเรียนชุมชนวัดโคกดอกไม้	สรรคบุรี	ม.3 ต.ดงคอน อ.สรรคบุรี	15.0247.26	100.1587.45	300	ผอ.โรงเรียน	056 482 942	✓	✓	10	-	
12	วัดโคกดอกไม้	สรรคบุรี	ม.3 ต.ดงคอน อ.สรรคบุรี	15.0237.74	100.1584.45	300	นายก ทต.	-	✓	✓	20	-	
13	โรงเรียนวัดหนองแขม	สรรคบุรี	ม.10 ต.ดงคอน อ.สรรคบุรี	15.0074.57	100.1584.45	100	ผอ.โรงเรียน	056 554 316	✓	✓	10	-	
14	วัดหนองแขม	สรรคบุรี	ม.10 ต.ดงคอน อ.สรรคบุรี	14.9445.78	100.1266.66	150	นายก ทต.	086 839 5838	✓	✓	10	-	
15	โรงเรียนวัดโบสถ์ราษฎร์บำรุง	สรรคบุรี	ม.2 ต.โพงาม อ.สรรคบุรี	15.0294.41	100.2128.03	100	ผอ.โรงเรียน	081 759 6495	✓	✓	10	-	
16	วัดมาติการาม	สรรคบุรี	ม.5 ต.ห้วยกรดพัฒนา อ.สรรคบุรี	15.0811.39	100.2117.72	1,500	ผญบ.ม.5, 7	-	✓	✓	20	-	
17	โรงเรียนวัดดอนโพธิ์ศรี	สรรคบุรี	ม.3 ต.ห้วยกรดพัฒนา อ.สรรคบุรี	15.0852.51	100.2297.91	200	ผญบ.ม.3	094 198 2446	✓	✓	5	-	
18	วัดดอนโพธิ์ศรี	สรรคบุรี	ม.3 ต.ห้วยกรดพัฒนา อ.สรรคบุรี	15.0848.90	100.2305.12	1,000	ผญบ.ม.3	093 135 1413	✓	✓	15	-	

ตาราง : บัญชีศูนย์พักพิงชั่วคราว (สำรอง) ต่อ

ลำดับ	ชื่อสถานที่	อำเภอ	สถานที่ตั้ง	พิกัด		รองรับผู้ อพยพได้ (คน)	ชื่อผู้ ประสานงาน	โทรศัพท์ติดต่อ	สิ่งสาธารณูปโภคที่มีอยู่			
				Lat.	Long.				ไฟฟ้า	ประปา	ห้องสุขา	อื่น ๆ
19	โรงเรียนวัดคลองจี้ว	สรรคบุรี	ม.2 ต.ห้วยกรดพัฒนา อ.สรรคบุรี	15.0689.54	100.2393.45	500	ผญบ.ม.1, 2	056 945 321	✓	✓	10	-
20	วัดคลองจี้ว	สรรคบุรี	ม.2 ต.ห้วยกรดพัฒนา อ.สรรคบุรี	15.0679.51	100.2395.49	1,500	ผญบ.ม.1, 2	-	✓	✓	20	-
21	โรงเรียนวัดโพธิ์งาม	สรรคบุรี	ม.1 ต.ดอนก่า อ.สรรคบุรี	14.9773.22	100.2415.63	500	ผญบ.ม.1	056 484 827	✓	✓	15	-
22	วัดโพธิ์งาม	สรรคบุรี	ม.2 ต.ดอนก่า อ.สรรคบุรี	14.9780.71	100.2423.59	600	ผญบ.ม.2	-	✓	✓	20	-
23	ศูนย์พัฒนาเด็กเล็ก ทต.ดอนก่า	สรรคบุรี	ม.3 ต.ดอนก่า อ.สรรคบุรี	14.9720.58	100.2492.63	50	ผญบ.ม.3	056 944 635	✓	✓	2	-
อำเภอหันคา												
1	หอประชุมที่ว่าการอำเภอหันคา	หันคา	หมู่ 1 ต.หันคา อ.หันคา	14.5851.85	100.0054.63	500	นายอำเภอ	056 451 007	✓	✓	20	-
2	เทศบาลตำบลห้วยงู	หันคา	หมู่ 5 ต.ห้วยงู อ.หันคา	15.0430.13	100.0237.48	500	นายก ทต.	056 407 241	✓	✓	15	-
3	วัดเด่นใหญ่	หันคา	หมู่ 1 ต.เด่นใหญ่ อ.หันคา	15.0206.60	99.5658.79	1,000	เจ้าอาวาส	-	✓	✓	20	-
อำเภอเนินขาม												
1	หอประชุมที่ว่าการอำเภอเนินขาม	เนินขาม	หมู่ 14 ต.เนินขาม อ.เนินขาม	14.5744.34	99.5444.79	1,000	นายอำเภอ	056 946 479	✓	✓	20	-
2	วิทยาลัยการอาชีพเนินขาม	เนินขาม	หมู่ 14 ต.เนินขาม อ.เนินขาม	14.5743.72	99.5535.15	2,000	ผอ.วิทยาลัย	063 114 8348	✓	✓	20	-
3	วัดโคกกลี	เนินขาม	หมู่ 3 ต.กะบกเตี้ย อ.เนินขาม	15.0121.57	99.4801.89	1,000	เจ้าอาวาส	092 289 5926	✓	✓	15	-
4	วัดสุขเดือนห้า	เนินขาม	หมู่ 6 ต.สุขเดือนห้า อ.เนินขาม	14.5841.06	99.4957.91	1,000	เจ้าอาวาส	-	✓	✓	20	-
อำเภอหนองมะโมง												
1	วัดเขาดิน	หนองมะโมง	ต.หนองมะโมง อ.หนองมะโมง	15.1649.50	99.5204.67	1,000	เจ้าอาวาส	-	✓	✓	10	-

