



แผนเผชิญเหตุอุทกภัย น้ำป่าไหลหลาก น้ำท่วมฉับพลัน และดินถล่ม
จังหวัดสกลนคร ปี ๒๕๖๖



โดย กองอำนวยการป้องกันและบรรเทาสาธารณภัยจังหวัดสกลนคร
สำนักงานป้องกันและบรรเทาสาธารณภัยจังหวัดสกลนคร
โทรศัพท์/โทรสาร ๐ ๔๒๗๑ ๑๗๗๑

คำนำ

อุทกภัย น้ำป่าไหลหลาก และดินถล่ม เป็นปัญหาด้านสาธารณสุขที่สำคัญของจังหวัดสกลนครเสมอมา โดยทั่วไปฤดูฝนในประเทศไทยจะอยู่ในช่วงเดือนพฤษภาคมถึงกันยายนของทุกปี ในช่วงนี้หลายพื้นที่จะมีฝนตกชุก และตกติดต่อกันเป็นเวลานาน จนเกิดน้ำป่าไหลหลาก น้ำท่วมฉับพลัน ในเขตพื้นที่ชุมชนต่าง ๆ ที่ยังไม่มีระบบการระบายน้ำที่สมบูรณ์ สร้างความเสียหายแก่ทรัพย์สินของประชาชน พื้นที่ทางการเกษตร และตลอดจนด้านปศุสัตว์ ประมง และอื่น ๆ

ดังนั้นเพื่อให้การป้องกันและแก้ไขปัญหามหาอุทกภัย น้ำป่าไหลหลาก น้ำท่วมฉับพลัน และดินถล่มให้เกิดประสิทธิภาพ กองบัญชาการป้องกันและบรรเทาสาธารณภัยแห่งชาติ ได้สั่งการให้ทุกจังหวัดทบทวนแผนปรับปรุงแผนปฏิบัติการป้องกันและแก้ไขปัญหามหาอุทกภัย น้ำป่าไหลหลาก และดินถล่ม กอปรกับนายกรัฐมนตรีได้มีแนวคิดในการแก้ไขปัญหาน้ำท่วมที่จะเกิดขึ้นในอนาคต โดยให้สำรวจพื้นที่จุดเสี่ยงภัยน้ำหลาก และพื้นที่รับน้ำพร้อมกับใช้ประโยชน์จากข้อมูลที่สำรวจ โดยบรรจุลงในแผนปฏิบัติการของกองอำนวยการป้องกันและบรรเทาสาธารณภัยจังหวัด เพื่อบูรณาการหน่วยงานทุกภาคส่วนที่เกี่ยวข้อง ร่วมพิจารณาถึงแนวทางการแก้ไขปัญหามาให้เกิดการเชื่อมโยงอย่างเป็นระบบพร้อมทั้งปรับปรุงข้อมูลให้เป็นปัจจุบัน เป็นไปในทิศทางเดียวกัน และบูรณาการปฏิบัติงานร่วมกันได้อย่างมีประสิทธิภาพ

กองอำนวยการป้องกันและบรรเทาสาธารณภัยจังหวัดสกลนคร จึงได้นำข้อมูลดังกล่าวบรรจุลงในแผนเผชิญเหตุอุทกภัย น้ำป่าไหลหลาก น้ำท่วมฉับพลัน และดินถล่มจังหวัดสกลนคร พ.ศ. ๒๕๖๖ เพื่อลดความสูญเสียต่อชีวิต และทรัพย์สินของประชาชนได้อย่างทันเหตุการณ์ ตลอดจนฟื้นฟูสภาพความเสียหาย ให้กลับสู่ภาวะปกติโดยเร็ว



(นางจूरีรัตน์ เทพอาสน์)

ผู้ว่าราชการจังหวัดสกลนคร

ผู้อำนวยการจังหวัด

สารบัญ

	หน้า
๑.สถานการณ์ของจังหวัดสกลนคร	
๑.๑ สถานการณ์ทั่วไป	๑
๑.๒ สถานการณ์เฉพาะ	๒
๒.ขอบเขต	๓
๓.ภารกิจ	๓
๔.หลักการปฏิบัติ	๔
๕.การปฏิบัติ	๔
๕.๑ ในภาวะปกติ	๔
๕.๑.๑ แนวทางปฏิบัติในการป้องกันและลดผลกระทบ	๔
๕.๑.๒ แนวทางปฏิบัติในการเตรียมความพร้อมทรัพยากร	๔
๕.๑.๓ แนวทางปฏิบัติตามกระบวนการแจ้งเตือนภัย	๔
๕.๑.๔ แนวทางปฏิบัติร่วมกับหน่วยทหารในพื้นที่	๕
๕.๑.๕ หน่วยงานราชการที่รับผิดชอบในการป้องกันและแก้ไขปัญหาอุทกภัย	๕
๕.๑.๖ แนวทางการปฏิบัติร่วมกับภาคประชาสังคม	๖
๕.๑.๗ แนวทางการปฏิบัติร่วมกับองค์กรปกครองส่วนท้องถิ่น	๖
๕.๑.๘ แนวทางการใช้กฎหมายที่มีความเชื่อมโยง	๖
๕.๒ การจัดการในภาวะฉุกเฉิน	๖
๕.๒.๑ จัดตั้งศูนย์บัญชาการเหตุการณ์จังหวัดสกลนคร (ศบค.จ.สน.)	๖
๕.๒.๒ การควบคุมสถานการณ์ในภาวะฉุกเฉิน	๙
๕.๒.๓ การอพยพ	๑๑
๕.๒.๔ การรายงานข้อมูลข่าวสารในภาวะฉุกเฉิน	๑๒
๕.๒.๕ การประชาสัมพันธ์ข้อมูลข่าวสาร	๑๒
๕.๒.๖ การรับบริจาค	๑๒
๕.๒.๗ กรณีสาธารณภัยขนาดใหญ่ หรือสาธารณภัยที่จำเป็นต้องอาศัย ผู้เชี่ยวชาญหรืออุปกรณ์พิเศษ (ความรุนแรงระดับ ๓) เกินขีดความสามารถ ของผู้อำนวยการจังหวัดที่จะควบคุมสถานการณ์	๑๒
๕.๒.๘ การประกาศกรณีพื้นที่ประสบอุทกภัย	๑๓
๕.๒.๙ ประกาศยุติภัย	๑๓
๕.๓ ขึ้นปฏิบัติการหลังเกิดภัย	๑๓
๕.๓.๑ ช่วยเหลือและสงเคราะห์ผู้ประสบภัย	๑๓
๕.๓.๒ การฟื้นฟูบูรณะ	๑๓
๕.๓.๓ การส่งมอบภารกิจภายหลังเกิดภัย	๑๔
๖. การสื่อสารในภาวะฉุกเฉิน	๑๔
๖.๑ การจัดตั้งศูนย์สื่อสาร	๑๔
๖.๑.๑ การสื่อสารหลัก	๑๕
๖.๑.๒ การสื่อสารรอง	๑๕
๖.๑.๓ การสื่อสารสำรอง	๑๕
๗. ผู้รับผิดชอบแผนปฏิบัติการฯ	๑๖
๘. ผลที่คาดว่าจะได้รับ	๑๖

ภาคผนวก

- ภาคผนวก ๑ : คำสั่งกองอำนาจการ ฯ ที่ ๙๕๒๖ /๒๕๖๖ ลงวันที่ ๑ มิถุนายน พ.ศ. ๒๕๖๖
เรื่อง แต่งตั้งคณะกรรมการศูนย์บัญชาการเหตุการณ์จังหวัดสกลนคร พ.ศ. ๒๕๖๖
- ภาคผนวก ๒ : คำสั่งกองอำนาจการ ฯ ที่ ๙๕๓๑ /๒๕๖๖ ลงวันที่ ๑ มิถุนายน พ.ศ. ๒๕๖๖
เรื่อง แบ่งมอบพื้นที่ความรับผิดชอบการให้ความช่วยเหลือผู้ประสบภัยอุทกภัยในพื้นที่จังหวัด
สกลนคร ปี ๒๕๖๖
- ภาคผนวก ๓ : คำสั่งกองอำนาจการ ฯ ที่ ๙๕๓๖ /๒๕๖๖ ลงวันที่ ๑ มิถุนายน พ.ศ. ๒๕๖๖
เรื่อง แบ่งมอบพื้นที่ความรับผิดชอบการให้ความช่วยเหลือผู้ประสบภัยตามแผนเผชิญเหตุ
อุทกภัย น้ำป่าไหลหลาก น้ำท่วมฉับพลัน และดินถล่ม ในเขตพื้นที่เศรษฐกิจ (เทศบาลนคร
สกลนคร) จังหวัดสกลนคร ปี ๒๕๖๖
- ภาคผนวก ๔ : ขั้นตอน (Checklist)
- ภาคผนวก ๕ : แนวทางและโครงสร้างศูนย์บัญชาการเหตุการณ์จังหวัดสกลนคร
- ภาคผนวก ๖ : ตารางแนวทางการดำเนินการตามปริมาณน้ำฝนในพื้นที่
- ภาคผนวก ๗ : โครงสร้างข่ายการติดต่อสื่อสารในจังหวัดสกลนคร
- ภาคผนวก ๘ : แผนที่และพื้นที่เสี่ยงอุทกภัยและดินถล่มของจังหวัดสกลนคร
- ภาคผนวก ๙ : บัญชียานพาหนะ เครื่องจักรกลฯ ในการป้องกันและบรรเทาสาธารณภัย
- ภาคผนวก ๑๐ : ข้อมูลหน่วยงานด้านการป้องกันและบรรเทาสาธารณภัย มูลนิธิ สมาคม คุ้มภัย ฯลฯ
- ภาคผนวก ๑๑ : รายชื่อศูนย์พักพิง
- ภาคผนวก ๑๒ : แผนการป้องกันและแก้ไขปัญหามหาอุทกภัยโดยใช้ชุดเฉพาะกิจจิตอาสาภัยพิบัติ
- ภาคผนวก ๑๓ : บัญชีรายชื่อผู้เชี่ยวชาญเฉพาะด้าน

วันที่ ๑ เดือน มิถุนายน พ.ศ. ๒๕๖๖

แผนเผชิญเหตุอุทกภัย น้ำป่าไหลหลาก น้ำท่วมฉับพลัน และดินถล่ม จังหวัดสกลนคร ปี ๒๕๖๖

อ้างอิง ๑. พระราชบัญญัติป้องกันและบรรเทาสาธารณภัย พ.ศ. ๒๕๕๐

๒. แผนการป้องกันและบรรเทาสาธารณภัยแห่งชาติ พ.ศ. ๒๕๖๔ - ๒๕๗๐

๓. แผนการป้องกันและบรรเทาสาธารณภัยจังหวัดสกลนคร พ.ศ. ๒๕๖๔ - ๒๕๗๐ (ประจำปีงบประมาณ พ.ศ. ๒๕๖๕)

๔. คำสั่งกองอำนวยการ ฯ ที่ ๙๕๒๖ /๒๕๖๖ ลงวันที่ ๑ มิถุนายน พ.ศ. ๒๕๖๖

เรื่อง แต่งตั้งคณะกรรมการศูนย์บัญชาการเหตุการณ์จังหวัดสกลนคร พ.ศ. ๒๕๖๖

๕. คำสั่งกองอำนวยการ ฯ ที่ ๙๕๓๑ /๒๕๖๖ ลงวันที่ ๑ มิถุนายน พ.ศ. ๒๕๖๖

เรื่อง แบ่งมอบพื้นที่ความรับผิดชอบการให้ความช่วยเหลือผู้ประสบภัย อุทกภัย วาตภัย น้ำป่าไหลหลาก น้ำท่วมฉับพลัน และดินถล่ม ในพื้นที่จังหวัดสกลนคร ปี ๒๕๖๖

๖. คำสั่งกองอำนวยการ ฯ ที่ ๙๕๓๖/๒๕๖๖ ลงวันที่ ๑ มิถุนายน พ.ศ. ๒๕๖๖

เรื่อง แบ่งมอบพื้นที่ความรับผิดชอบการให้ความช่วยเหลือผู้ประสบภัยตามแผนเผชิญเหตุอุทกภัย น้ำป่าไหลหลาก น้ำท่วมฉับพลัน และดินถล่ม ในเขตพื้นที่เศรษฐกิจ (เทศบาลนครสกลนคร) จังหวัดสกลนคร ปี ๒๕๖๖

๗. แผนที่และพื้นที่เสี่ยงอุทกภัยและดินถล่มของจังหวัดสกลนคร (มาตราส่วน ๑ : ๒๐๐,๐๐๐)

๑. สถานการณ์ของจังหวัดสกลนคร

๑.๑ สถานการณ์ทั่วไป

สถานการณ์อุทกภัย น้ำป่าไหลหลาก น้ำท่วมฉับพลัน และดินถล่ม เป็นปัญหาด้านสาธารณภัยที่สำคัญของจังหวัดสกลนคร โดยทั่วไปฤดูฝนในประเทศไทยจะอยู่ในช่วงเดือนพฤษภาคมถึงกันยายนของทุกปี ตามประกาศกรมอุตุนิยมวิทยา ลงวันที่ ๑๙ พฤษภาคม พ.ศ. ๒๕๖๖ แจ้งว่าประเทศไทยคาดว่าจะสิ้นสุดฤดูร้อน และเริ่มต้นเข้าสู่ฤดูฝน ในวันที่ ๒๒ พฤษภาคม ๒๕๖๖ เนื่องจากการคาดการณ์สภาพอากาศ พบว่า จะมีฝนตกชุกหนาแน่นและต่อเนื่องครอบคลุมพื้นที่ส่วนใหญ่ของประเทศ ประกอบกับลมที่พัดปกคลุมประเทศไทยที่ระดับผิวพื้นถึงความสูงประมาณ ๓.๕ กิโลเมตร ได้เปลี่ยนทิศเป็นลมตะวันตกเฉียงใต้ ซึ่งจะพัดนำความชื้นจากทะเลอันดามันเข้ามาปกคลุมประเทศไทยอย่างต่อเนื่อง และลมชั้นบนตั้งแต่ระดับความสูง ๕ กิโลเมตรขึ้นไป ได้เปลี่ยนทิศเป็นลมฝ่ายตะวันออก ซึ่งถือว่าการเข้าสู่ฤดูฝนของประเทศไทยในปี นี้ ปริมาณฝนรวมของทั้งประเทศในช่วงฤดูฝนปีนี้ จะน้อยกว่าค่าปกติเล็กน้อย ประมาณร้อยละ ๕ และน้อยกว่าปี ๒๕๖๕ ที่ผ่านมา อย่างไรก็ตามในช่วงประมาณกลางเดือนมิถุนายนถึงกลางเดือนกรกฎาคม จะเกิดสภาวะฝนทิ้งช่วง อาจส่งผลทำให้เกิดการขาดแคลนน้ำด้านการเกษตรได้ในหลายพื้นที่ โดยเฉพาะพื้นที่แล้งซ้ำซากนอกเขตชลประทาน ส่วนในช่วงเดือนสิงหาคมและกันยายน ซึ่งเป็นช่วงที่จะมีฝนตกชุกหนาแน่นที่สุด และมีโอกาสสูงที่จะมีพายุหมุนเขตร้อนเคลื่อนผ่านบริเวณประเทศไทยตอนบน ซึ่งส่งผลให้มีฝนตกหนักถึงหนักมากในหลายพื้นที่ และก่อให้เกิดสภาวะน้ำท่วมฉับพลัน น้ำป่าไหลหลาก รวมทั้งน้ำล้นตลิ่ง ได้ในหลายพื้นที่ สำหรับฤดูฝนของประเทศไทยตอนบนจะสิ้นสุดประมาณกลางเดือนตุลาคม ส่วนภาคใต้โดยเฉพาะฝั่งตะวันออกจะมีฝนตกชุกหนาแน่นต่อไปอีกจนถึงกลางเดือนมกราคม

กองอำนวยการป้องกันและบรรเทาสาธารณภัยจังหวัดสกลนคร

พื้นที่และขอบเขตการปกครองของจังหวัดสกลนคร

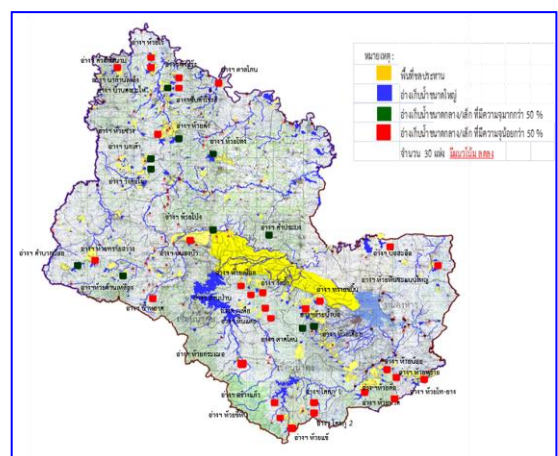
- พื้นที่ทั้งหมด ๙,๔๕๐.๒๒๕ ตารางกิโลเมตร หรือประมาณ ๖,๐๐๓,๖๐๒ ไร่ โดยมีอาณาเขต ดังนี้

ทิศเหนือ	จรด	อำเภอเฝ้าไร่ จังหวัดหนองคาย อำเภอพรเจริญ โขพิสัย และอำเภอเซกา จังหวัดบึงกาฬ อำเภอนาทม และอำเภอศรีสงคราม จังหวัดนครพนม
ทิศตะวันออก	จรด	อำเภอนาหว้า โพนสวรรค์ และอำเภอเมืองนครพนม อำเภอปลาปาก วิังยาง และอำเภอนาแก จังหวัดนครพนม
ทิศใต้	จรด	อำเภอดงหลวง จังหวัดมุกดาหาร อำเภอนาคู เขาวง สมเด็จ และอำเภอคำม่วง จังหวัดกาฬสินธุ์ อำเภอวังสามหมอ และอำเภอกุมภวาปี จังหวัดอุดรธานี
ทิศตะวันตก	จรด	อำเภอไชยวาน หนองหาน ฟุ่งฝน และอำเภอบ้านดุง จังหวัดอุดรธานี

ลักษณะทางการปกครอง

- แบ่งเขตการปกครองออกเป็น ๑๘ อำเภอ ๑๒๕ ตำบล ๑,๕๒๑ หมู่บ้าน
 - องค์การบริหารส่วนจังหวัด (อบจ.) จำนวน ๑ แห่ง - เทศบาลตำบล (ทต.) จำนวน ๖๕ แห่ง
 - องค์การบริหารส่วนตำบล (อบต.) จำนวน ๗๔ แห่ง - เทศบาลนคร (ทน.) จำนวน ๑ แห่ง
- ประชากรทั้งหมด ชาย ๕๖๘,๕๕๓ คน หญิง ๕๗๖,๖๓๔ คน รวม ๑,๑๔๕,๑๘๗ คน ๓๕๕,๒๙๗ ครัวเรือน (ข้อมูล ณ วันที่ ๓๑ ธันวาคม ๒๕๖๕ : สำนักทะเบียนกลาง)

ลักษณะทางภูมิศาสตร์



แผนที่แหล่งน้ำในเขตพื้นที่จังหวัดสกลนคร

๑.๒ สถานการณ์เฉพาะ

๑.๒.๑ ดั่งสถิติการเกิดอุทกภัยย้อนหลังระหว่างปี ๒๕๖๑ - ๒๕๖๔ รายละเอียดดังนี้

- ปี พ.ศ. ๒๕๖๑ เกิดสถานการณ์อุทกภัย ๑๘ อำเภอ ๑๐๓ ตำบล ๙๗๓ หมู่บ้าน
- ปี พ.ศ. ๒๕๖๒ เกิดสถานการณ์อุทกภัย ๑๓ อำเภอ ๘๑ ตำบล ๖๕๒ หมู่บ้าน
- ปี พ.ศ. ๒๕๖๓ ไม่เกิดสถานการณ์อุทกภัย
- ปี พ.ศ. ๒๕๖๔ ไม่เกิดสถานการณ์อุทกภัย
- ปี พ.ศ. ๒๕๖๕ ไม่เกิดสถานการณ์อุทกภัย

๑.๒.๒ พื้นที่เสี่ยงอุทกภัย...

กองอำนวยการป้องกันและบรรเทาสาธารณภัยจังหวัดสกลนคร

๑.๒.๒ พื้นที่เสี่ยงอุทกภัยในลักษณะต่าง ๆ พื้นที่ที่มีความเสี่ยง ความเปราะบาง ได้แก่ บริเวณพื้นที่ที่ติดกับลำน้ำสำคัญของจังหวัดสกลนคร ประกอบด้วย ลำน้ำสงคราม ลำน้ำยาม ลำน้ำอูน ลำน้ำพุง ลำน้ำก่ำ บริเวณพื้นที่ที่ติดกับเขื่อนน้ำอูน เขื่อนน้ำพุง อ่างเก็บน้ำขนาดใหญ่ ขนาดกลาง และบริเวณรอบหนองหารตลอดจนพื้นที่ในเขตชลประทาน

ตารางสรุปพื้นที่เสี่ยงสาธารณภัยจากอุทกภัยจังหวัดสกลนคร

ลำดับที่	ระดับความเสี่ยง	จำนวนอำเภอ	จำนวนตำบล	จำนวนหมู่บ้าน
๑.	ความเสี่ยงสูงมาก	๒	๓	๔
๒.	ความเสี่ยงสูง	๑๐	๒๗	๘๐
๓.	ความเสี่ยงปานกลาง	๑๗	๘๓	๓๖๗

(วิเคราะห์จากข้อมูลตามโครงการพัฒนาตำบลแบบบูรณาการ (Tambon Smart Team) ของกรมการปกครอง)

๒. ขอบเขต

อุทกภัย หมายถึง เหตุการณ์ที่มีน้ำท่วมพื้นดินสูงกว่าระดับปกติ ซึ่งมีสาเหตุมาจากมีปริมาณน้ำฝนมากจนทำให้มีปริมาณน้ำส่วนเกินมาเติมปริมาณน้ำผิวดินที่มีอยู่ตามสภาพปกติ จนเกินขีดความสามารถการระบายน้ำของแม่น้ำ ลำคลอง และยังมีสาเหตุมาจากการกระทำของมนุษย์ โดยการปิดกั้นการไหลของน้ำตามธรรมชาติ ทั้งเจตนาและไม่เจตนา จนเป็นอันตรายต่อชีวิตทรัพย์สินของประชาชนและสิ่งแวดล้อม ทำให้เกิดน้ำท่วมขัง น้ำล้นตลิ่ง และน้ำท่วมฉับพลัน (Flash Flood)

๓. ภารกิจ

๓.๑ เป้าหมาย

กองอำนวยการป้องกันและบรรเทาสาธารณภัยจังหวัดสกลนคร เป็นองค์กรปฏิบัติหลักที่รับผิดชอบการป้องกันและบรรเทาสาธารณภัยในเขตพื้นที่จังหวัด รับผิดชอบการอำนวยความสะดวก กำกับดูแล สั่งการ และดำเนินการต่าง ๆ ในการป้องกันและบรรเทาสาธารณภัยทุกขั้นตอน ตามศักยภาพของหน่วยงาน ในเขตจังหวัด และขอความช่วยเหลือจากหน่วยงานข้างเคียง เมื่อประเมินว่าไม่สามารถควบคุมสถานการณ์ได้ องค์กรระดับรอง ประกอบด้วย

๓.๑.๑ กองอำนวยการป้องกันและบรรเทาสาธารณภัยอำเภอ มีนายอำเภอ เป็นผู้อำนวยการอำเภอ รับผิดชอบและปฏิบัติหน้าที่ในการป้องกันและบรรเทาสาธารณภัยในเขตอำเภอของตนและมีหน้าที่ช่วยเหลือผู้อำนวยการจังหวัดตามที่ได้รับมอบหมาย

๓.๑.๒ กองอำนวยการป้องกันและบรรเทาสาธารณภัยเทศบาล มีนายกเทศมนตรีเป็นผู้อำนวยการท้องถิ่น มีหน้าที่ป้องกันและบรรเทาสาธารณภัยในเขตเทศบาลของตน และมีหน้าที่ช่วยเหลือผู้อำนวยการจังหวัด และผู้อำนวยการอำเภอตามที่ได้รับมอบหมาย

๓.๑.๓ กองอำนวยการป้องกันและบรรเทาสาธารณภัยองค์การบริหารส่วนตำบล มีนายกองดีการบริหารส่วนตำบล เป็นผู้อำนวยการท้องถิ่น มีหน้าที่ป้องกันและบรรเทาสาธารณภัยในเขตองค์การบริหารส่วนตำบลของตน และมีหน้าที่ช่วยเหลือผู้อำนวยการจังหวัด และผู้อำนวยการอำเภอตามที่ได้รับมอบหมาย

กองอำนวยการป้องกันและบรรเทาสาธารณภัยจังหวัดสกลนคร

๓.๑.๔ กองอำนวยการป้องกันและบรรเทาสาธารณภัยทุกระดับ สามารถลดความเสี่ยงที่มีอยู่เดิม และป้องกันไม่ให้เกิดความเสี่ยงใหม่ นำนวัตกรรม เทคโนโลยี มาใช้ในการจัดการความเสี่ยงจากสาธารณภัย

๓.๑.๕ กองอำนวยการป้องกันและบรรเทาสาธารณภัยทุกระดับ สามารถนำระบบการจัดการ ในภาวะฉุกเฉินที่มีมาตรฐาน ยืดหยุ่น และมีเอกภาพอย่างบูรณาการ มาใช้ในการจัดการสาธารณภัยได้อย่างมีประสิทธิภาพ

๓.๑.๖ กองอำนวยการป้องกันและบรรเทาสาธารณภัยทุกระดับ สามารถนำระบบการฟื้นฟู อย่างยั่งยืน มาใช้ในการดำเนินการในทุกระดับให้ดีกว่าเดิมและปลอดภัยกว่าเดิม

๓.๒ วัตถุประสงค์ เพื่อเป็นกรอบแนวทางในการบัญชาการเหตุการณ์หน่วยงานในการเผชิญเหตุ อุทกภัย น้ำป่าไหลหลาก น้ำท่วมฉับพลัน และดินถล่ม ในปี พ.ศ.๒๕๖๖

๓.๒.๑ เพื่อป้องกัน ลดความเสี่ยง และบรรเทาผลกระทบต่อชีวิตและทรัพย์สินของประชาชน ที่เกิดจากอุทกภัยและดินถล่มได้อย่างเร่งด่วนและทันต่อสถานการณ์

๓.๒.๒ เพื่อมอบหมายหน้าที่ความรับผิดชอบในการบูรณาการปฏิบัติงานร่วมกันระหว่าง หน่วยงานที่เกี่ยวข้องได้อย่างมีประสิทธิภาพมากยิ่งขึ้น

๓.๒.๓ เพื่อให้การช่วยเหลือผู้ประสบภัยเป็นไปอย่างรวดเร็วและทันต่อสถานการณ์ภัย ตลอดจนฟื้นฟูผู้ประสบภัยและพื้นที่ประสบภัยให้กลับสู่สภาวะปกติโดยเร็ว

๔. หลักการปฏิบัติ

๔.๑ ในภาวะปกติ มุ่งเน้นการลดความเสี่ยงจากอุทกภัย ด้วยการสร้างการรับรู้ให้ทุกภาคส่วนเข้าใจ ความเสี่ยงจากสาธารณภัยครอบคลุมทุกมิติ เพื่อนำไปประเมินความเสี่ยงและการใช้ข้อมูลความเสี่ยงประกอบการ วางแผน การลงทุน และการตัดสินใจอย่างรู้เท่าทัน โดยเร่งดำเนินการป้องกันทั้งในเชิงโครงสร้าง และไม่ใช้ โครงสร้าง การเตรียมความพร้อมทรัพยากร การกำหนดแนวทางการแจ้งเตือนประชาชน การกำหนดพื้นที่/ ศูนย์พักพิงชั่วคราว และแผนรองรับการอพยพ เป็นต้น

๔.๒ ในภาวะฉุกเฉิน มุ่งเน้นการจัดการในภาวะฉุกเฉิน ตามมาตรฐาน เป็นเอกภาพ และมีความยืดหยุ่น ตามกฎหมายและแผนว่าด้วยการป้องกันและบรรเทาสาธารณภัยทุกระดับ ตลอดจนระเบียบ กฎหมายอื่น ที่เกี่ยวข้อง โดยนำระบบการบัญชาการเหตุการณ์มาใช้ในการปฏิบัติการเผชิญเหตุอุทกภัย การแบ่งมอบพื้นที่ ภารกิจ และหน่วยงานรับผิดชอบให้เกิดความชัดเจน ให้ความสำคัญกับความปลอดภัยของผู้ปฏิบัติงาน และการรักษาชีวิตและทรัพย์สินของประชาชนเป็นสำคัญ

๕. การปฏิบัติ

๕.๑ ในภาวะปกติ ดำเนินการลดความเสี่ยงจากอุทกภัย ดังนี้

๕.๑.๑ แนวทางปฏิบัติในการป้องกันและลดผลกระทบ

ให้ระบุแนวทาง/ขั้นตอนการปฏิบัติ ที่ส่วนราชการ หน่วยงาน ภาครัฐ เอกชน และประชาสังคมในพื้นที่จังหวัดต้องดำเนินการ เพื่อเป็นการป้องกันและลดผลกระทบจากอุทกภัย ทั้งที่เป็นการ ใช้โครงสร้าง และไม่ใช้โครงสร้าง เช่น การขุดลอกท่อระบายน้ำ ดูดเลน ทำความสะอาดร่องน้ำ การกำจัดพืช ขยะ สิ่งกีดขวางทางน้ำ ตามคูคลอง แหล่งน้ำต่าง ๆ การสร้างเส้นทางลำเลียงน้ำที่มีการระบาย ไปยังพื้นที่ รองรับน้ำต่าง ๆ การตรวจสอบความมั่นคงแข็งแรงของอ่างเก็บน้ำ พนังกั้นน้ำ การเสริมคันกั้นน้ำ เป็นต้น โดยการปฏิบัติต่าง ๆ อยู่ในพื้นที่ใดบ้าง และหน่วยงานได้รับมอบหลัก/สนับสนุน

๕.๑.๒ แนวทางปฏิบัติ...

๕.๑.๒ แนวทางปฏิบัติในการเตรียมความพร้อมทรัพยากร

การจัดตั้งกองอำนวยการป้องกันและบรรเทาสาธารณภัยจังหวัดสกลนคร

๑) จัดทำคำสั่งมอบหมายหน้าที่และความรับผิดชอบให้กับหน่วยงานต่าง ๆ พร้อมทั้งกำหนดผู้รับผิดชอบในแต่ละฝ่าย

๒) ระดมสรรพกำลัง เจ้าหน้าที่ เจ้าหน้าที่งาน อาสาสมัคร และทรัพยากรจากหน่วยงานต่าง ๆ เช่น ยานพาหนะ เรือท้องแบน เครื่องสูบน้ำ เพื่อเตรียมพร้อมปฏิบัติการรับสถานการณ์อุทกภัย

๕.๑.๓ แนวทางปฏิบัติตามกระบวนการแจ้งเตือนภัย

ให้ระบุแนวทาง กระบวนการ/ขั้นตอนการแจ้งเตือนภัย สัญลักษณ์การแจ้งเตือนภัย ตลอดจนช่องทางในการแจ้งข่าวสารเตือนภัย โดยให้ความสำคัญในประเด็น ดังนี้

- การจัดตั้งคณะทำงานติดตามสถานการณ์ ภายใต้ส่วนอำนวยการของกองอำนวยการป้องกันและบรรเทาสาธารณภัยจังหวัดสกลนคร เพื่อทำหน้าที่เฝ้าระวัง ติดตามสภาพอากาศ สถานการณ์น้ำ/เหตุการณ์ที่อาจส่งผลให้เกิดสาธารณภัยในช่วงฤดูฝน เพื่อใช้เป็นข้อมูลสนับสนุนการตัดสินใจของผู้อำนวยการแต่ละระดับพร้อมทั้งให้กำหนดแนวทางปฏิบัติที่ชัดเจน

- การมอบหมายหน่วยงานรับผิดชอบตามกระบวนการแจ้งเตือนภัย การส่งต่อข้อมูลทั้งในแนวระนาบและแนวตั้ง รวมถึงการกระจายข่าวสารการแจ้งเตือนภัยไปยัง ชุมชน หมู่บ้าน ตำบล

- การกำหนดแนวทาง/วิธีการ ในการแจ้งเตือนภัยให้ประชาชนทราบการดำเนินการของจังหวัดอย่างต่อเนื่อง เพื่อป้องกันความตื่นตระหนก หรือข่าวสารในทางลบ (การปฏิบัติการข่าวสาร Information Operation: IO) ทั้งช่องทางที่เป็นทางการและไม่เป็นทางการ

- การแจ้งเตือนประชาชน

๑) ตรวจสอบข้อมูลยืนยันความถูกต้องของการเกิดสาธารณภัยจากหน่วยงานที่เกี่ยวข้องทุกแหล่ง ก่อนแจ้งเตือนผ่านช่องทางการสื่อสารทุกชนิด

๒) ดำเนินการแจ้งเตือนภัยไปยังชุมชนพื้นที่ประสบภัยและพื้นที่ข้างเคียง โดยสื่อต่าง ๆ ข่ายการสื่อสาร เครื่องมืออุปกรณ์เตือนภัยที่มีอยู่ของชุมชน เช่น วิทยุชุมชน หอกระจายข่าว หอเตือนภัย เป็นต้น

๓) ข้อมูลการแจ้งเตือนภัยต้องชัดเจน และเข้าใจง่าย บ่งบอกถึงอันตรายที่กำลังเกิดขึ้นกับชีวิตและทรัพย์สิน วิธีการปฏิบัติของประชาชน รวมทั้งวิธีการแจ้งเหตุ โดยต้องแจ้งเตือนจนกว่าสถานการณ์ภัยจะสิ้นสุด

๕.๑.๔ แนวทางปฏิบัติร่วมกับหน่วยทหารในพื้นที่

การปฏิบัติการป้องกันและบรรเทาสาธารณภัยร่วมระหว่างพลเรือนกับทหารนั้น จะต้องมีการประสานงานระหว่างกันอย่างใกล้ชิด และเสริมสร้างความเข้าใจระหว่างกัน รวมทั้งดำรงการติดต่อสื่อสารระหว่างกันอย่างต่อเนื่อง โดยใช้กลไกการประสานงานและปฏิบัติงานร่วมกันภายใต้กองบัญชาการป้องกันและบรรเทาสาธารณภัยแห่งชาติ และศูนย์บัญชาการแต่ละระดับ นอกจากนี้ เพื่อป้องกันความเข้าใจคลาดเคลื่อนระหว่างการปฏิบัติงานร่วมกัน ฝ่ายพลเรือนและทหารพิจารณาร่วมกัน จัดตั้งศูนย์ประสานงานระหว่างพลเรือนกับทหาร หรือศูนย์ปฏิบัติงานร่วมระหว่างพลเรือนกับทหารขึ้น ทั้งนี้ ขึ้นอยู่กับระดับของหน่วยและสถานการณ์ สาธารณภัย เพื่อประชุมหารือและแลกเปลี่ยนข้อมูลในการจัดการสาธารณภัย โดยยึดกรอบแนวทางการปฏิบัติตาม

กองอำนวยการป้องกันและบรรเทาสาธารณภัยจังหวัดสกลนคร

มาตรฐานหลักสากล และดำเนินการตามมาตรา ๔๖ แห่งพระราชบัญญัติป้องกันและบรรเทาสาธารณภัย พ.ศ. ๒๕๕๐ พร้อมทั้งระบุรายชื่อหน่วยทหารในพื้นที่ ขั้นตอน รายละเอียดการประสานงาน การแบ่งพื้นที่รับผิดชอบของหน่วยทหาร นายทหารติดต่อประสานงาน และการติดต่อ สื่อสาร ตามแผนบรรเทาสาธารณภัยกระทรวงกลาโหม (คำสั่งกองทัพอากาศที่ ๒ (เฉพาะ) ที่ ๑๓๙๓/๖๕) ดังนี้

- ๑) มณฑลทหารบกที่ ๒๙ รับผิดชอบ พื้นที่ ๙ อำเภอ ได้แก่ อำเภอเมืองสกลนคร พรรณานิคม กุสุมาลย์ ภูพาน เต่างอย นิคมน้ำอูน กุดบาก โคกศรีสุพรรณ และอำเภอโพนนาแก้ว
- ๒) กรมทหารราบที่ ๓ รับผิดชอบพื้นที่ ๙ อำเภอ ได้แก่ อำเภอสว่างแดนดิน เจริญศิลป์ บ้านม่วง พังโคน วาริชภูมิ ส่องดาว อากาศอำนวยการ วานรนิวาส และอำเภอคำตาก้า
- ๓) หน่วยพัฒนาการเคลื่อนที่ ๒๖ รับผิดชอบพื้นที่อำเภอพรรณานิคม

๕.๑.๕ หน่วยงานที่ได้รับการแบ่งมอบพื้นที่ความรับผิดชอบการให้ความช่วยเหลือผู้ประสบอุทกภัยในพื้นที่จังหวัดสกลนคร ปี ๒๕๖๖ (คำสั่งกองอำนวยการ ฯ ที่ ๙๕๓๑ /๒๕๖๖ ลงวันที่ ๑ มิถุนายน ๒๕๖๖) ดังนี้

- ๑) โยธาธิการและผังเมืองจังหวัดสกลนคร ทรพยากรธรรมชาติและสิ่งแวดล้อม จังหวัดสกลนคร รับผิดชอบพื้นที่ ๓ อำเภอ ได้แก่ อำเภอเมืองสกลนคร พรรณานิคม และอำเภอนิคมน้ำอูน
- ๒) ศูนย์ป้องกันและบรรเทาสาธารณภัย เขต ๗ สกลนคร รับผิดชอบพื้นที่ ๕ อำเภอ ได้แก่ อำเภอสว่างแดนดิน เจริญศิลป์ พังโคน กุดบาก และอำเภอภูพาน
- ๓) โครงการชลประทานสกลนคร สำนักงานทางหลวงที่ ๓ (สกลนคร) และแขวงทางหลวงสกลนคร ที่ ๒ (สว่างแดนดิน) รับผิดชอบพื้นที่ ๕ อำเภอ ได้แก่ อำเภอวาริชภูมิ โคกศรีสุพรรณ เต่างอย โพนนาแก้ว และอำเภอกุสุมาลย์
- ๔) องค์การบริหารส่วนจังหวัดสกลนคร แขวงทางหลวงชนบทจังหวัดสกลนคร และกองกำกับการตำรวจตระเวนชายแดนที่ ๒๓ รับผิดชอบพื้นที่ ๕ อำเภอ ได้แก่ อำเภออากาศอำนวยการ วานรนิวาส คำตาก้า บ้านม่วง และอำเภอส่องดาว

๕.๑.๖ แนวทางการปฏิบัติร่วมกับภาคประชาสังคม เช่น จิตอาสา อาสาสมัคร องค์การสาธารณกุศล องค์กรไม่แสวงหาผลกำไร ภาคเอกชน เป็นต้น

- ให้จัดเจ้าหน้าที่ประสานงานกับศูนย์บัญชาการเหตุการณ์ทุกระดับ เพื่อร่วมปฏิบัติการป้องกันและบรรเทาสาธารณภัย และการช่วยเหลือสงเคราะห์ผู้ประสบภัยให้เป็นไปอย่างมีเอกภาพ โดยให้จัดทำแนวทางการประสานงานและการปฏิบัติงานร่วมกัน พร้อมทั้งให้มีผู้ประสานงานหลัก เพื่อประสานงานภายในศูนย์บัญชาการเหตุการณ์ทุกระดับ

๕.๑.๗ แนวทางการปฏิบัติร่วมกับองค์กรปกครองส่วนท้องถิ่น การปฏิบัติการป้องกันและบรรเทาสาธารณภัยร่วมกับองค์กรปกครองส่วนท้องถิ่นมีความสำคัญ โดยพระราชบัญญัติป้องกันและบรรเทาสาธารณภัย พ.ศ. ๒๕๕๐ กำหนดให้องค์กรปกครองส่วนท้องถิ่นแห่งพื้นที่ มีหน้าที่ป้องกันและบรรเทาสาธารณภัย ในเขตท้องถิ่นของตน โดยให้ความสำคัญกับการพัฒนาและส่งเสริมให้ความรู้และความเข้าใจความเสี่ยงจากสาธารณภัยระดับชุมชนและท้องถิ่น ทั้งนี้ เพื่อการจัดการสาธารณภัยที่เกิดขึ้นในพื้นที่อย่างมีประสิทธิภาพ องค์กรปกครองส่วนท้องถิ่นมีแนวทางในการปฏิบัติงาน/ประสานการปฏิบัติกับกองอำนวยการป้องกันและบรรเทาสาธารณภัยอำเภอ/ศูนย์บัญชาการเหตุการณ์อำเภอในการให้ความช่วยเหลือผู้ประสบภัยพิบัติกรณีฉุกเฉิน เช่น การเตรียมการจัดตั้งศูนย์พักพิงชั่วคราวและการบริหารจัดการศูนย์พักพิงชั่วคราว การสื่อสารในภาวะฉุกเฉิน การอพยพ การให้ความช่วยเหลือบรรเทาทุกข์แก่ผู้ประสบภัย

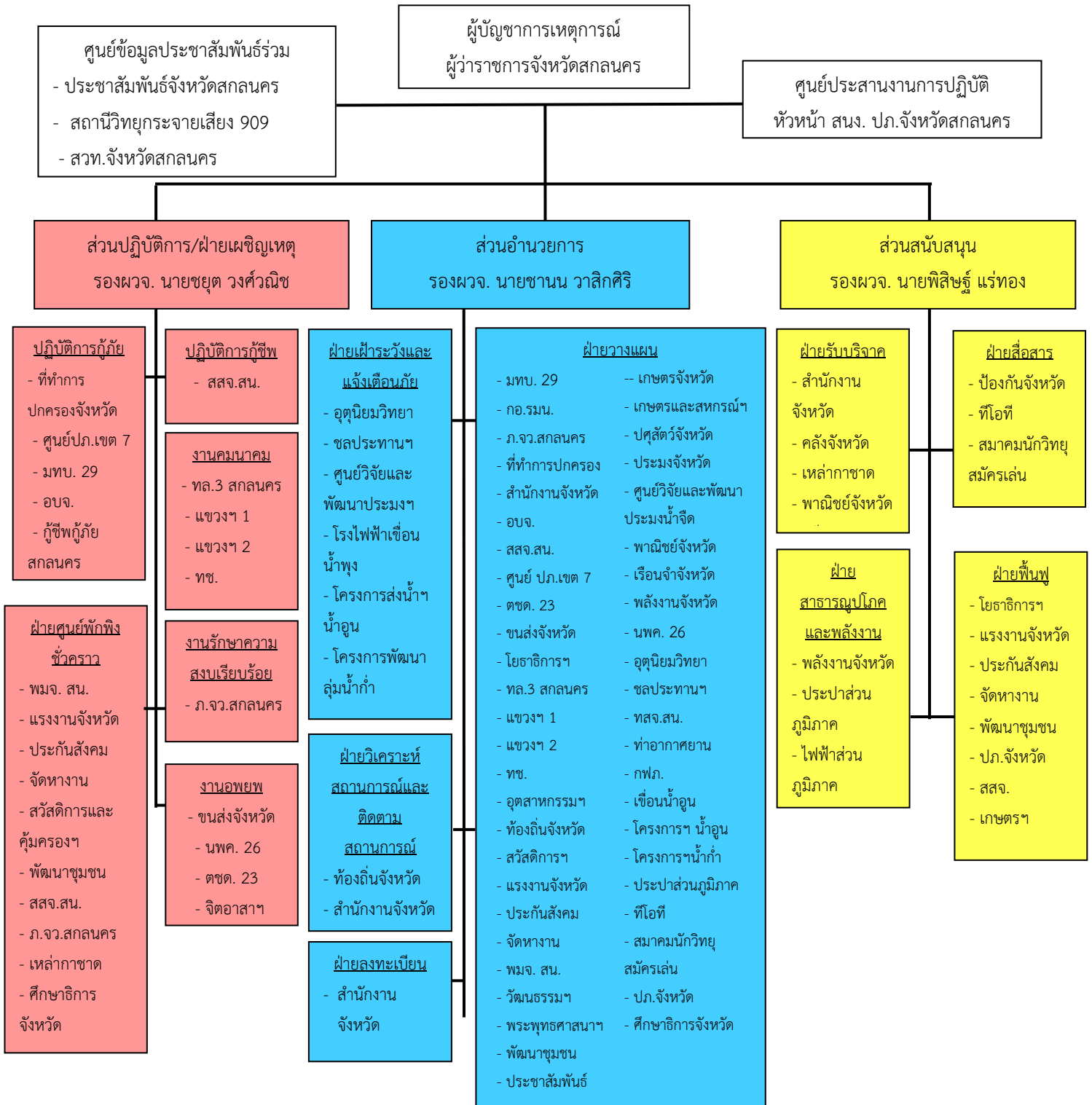
กองอำนวยการป้องกันและบรรเทาสาธารณภัยจังหวัดสกลนคร

๕.๑.๘ แนวทางการใช้กฎหมายที่มีความเชื่อมโยง ประเทศไทยมีพระราชบัญญัติป้องกันและบรรเทาสาธารณภัย พ.ศ. ๒๕๕๐ เป็นกฎหมายหลักในการป้องกันและบรรเทาสาธารณภัยของประเทศ โดยมีแผนการป้องกันและบรรเทาสาธารณภัยแห่งชาติเป็นกรอบกำหนดทิศทางการปฏิบัติงาน การประสานการปฏิบัติกรณีภัยนั้น ๆ เชื่อมโยงการบังคับใช้กฎหมายหลายฉบับ ให้ผู้อำนวยการแต่ละระดับ/ผู้บัญชาการใช้อำนาจแจ้งให้หน่วยงานที่มีอำนาจตามกฎหมายจัดการสถานการณ์ตามความจำเป็นและเหมาะสมที่เกิดขึ้นนั้น นำกฎหมายที่ให้อำนาจเข้ามาสนับสนุนและเชื่อมโยงการปฏิบัติงานร่วมกัน

กองอำนวยการป้องกันและบรรเทาสาธารณภัยจังหวัดสกลนคร

๕.๒ การจัดการในภาวะฉุกเฉิน เมื่อเกิดสถานการณ์อุทกภัย

๕.๒.๑ จัดตั้งศูนย์บัญชาการเหตุการณ์จังหวัดสกลนคร



แผนภูมิที่ ๑ : โครงสร้างศูนย์บัญชาการเหตุการณ์จังหวัดสกลนครฯ (ศบก.จ.สน.)

๑) ศูนย์ข้อมูลประชาสัมพันธ์ร่วม

มีหน้าที่ประชาสัมพันธ์ ให้ข้อมูลข่าวสารแก่ประชาชนเกี่ยวกับสาธารณภัยที่เกิดขึ้น โดยเผยแพร่ข้อมูลที่ต้องการ เป็นศูนย์กลางแลกเปลี่ยนข้อมูลข่าวสาร ระหว่างส่วนราชการ หน่วยงาน ภาคเอกชนและสื่อมวลชน และดำเนินการตอบโต้ข่าวอันเป็นเท็จ และข้อมูลที่สร้างความตระหนกตกตื่น ให้แก่ประชาชน ตลอดจนการให้ข้อมูลข่าวสารอย่างต่อเนื่อง

หน่วยงานหลัก ได้แก่ ประชาสัมพันธ์จังหวัดสกลนคร

หน่วยงานสนับสนุน ได้แก่ สถานีวิทยุกระจายเสียง ๙๐๙ สถานีวิทยุกระจายเสียง แห่งประเทศไทยจังหวัดสกลนคร

๒) เจ้าหน้าที่ประสานงาน

มีหน้าที่ประสานงานกับหน่วยงานภาคเอกชน มูลนิธิ จิตอาสาภัยพิบัติ ในการเข้าปฏิบัติการ ในพื้นที่ตลอดจนประสานขอรับการสนับสนุนจากหน่วยงานภายนอกจังหวัดและการรายงานสถานการณ์ ให้ศูนย์บัญชาการเหตุการณ์ทุกระดับ และส่วนกลางได้รับทราบ

หน่วยงานหลัก ได้แก่ สำนักงานป้องกันและบรรเทาสาธารณภัยจังหวัดสกลนคร

๓) ส่วนปฏิบัติการ/ฝ่ายเผชิญเหตุ

มีหน้าที่ปฏิบัติการระงับเหตุ ควบคุมสถานการณ์และการให้ความช่วยเหลือผู้ประสบภัย ประกอบด้วย

- ฝ่ายปฏิบัติการกู้ภัย หน้าที่เข้าเผชิญเหตุ ระงับเหตุ ควบคุมสถานการณ์และการให้ความช่วยเหลือผู้ประสบภัย

หน่วยงานหลัก ได้แก่ ที่ทำการปกครองจังหวัดสกลนคร ศูนย์ป้องกันและบรรเทา สาธารณภัย เขต ๗ สกลนคร และมณฑลทหารบกที่ ๒๙

หน่วยงานสนับสนุน ได้แก่ องค์การบริหารส่วนจังหวัดสกลนคร มูลนิธิ/หน่วยกู้ชีพ กู้ภัยจังหวัดสกลนคร และชุดเฉพาะกิจจิตอาสาภัยพิบัติจังหวัดสกลนคร ฯลฯ

- ฝ่ายปฏิบัติการกู้ชีพ หน้าที่การรักษาพยาบาลผู้บาดเจ็บ การให้บริการด้านการแพทย์ สาธารณสุข และการฟื้นฟูสภาพจิตใจผู้ประสบภัย

หน่วยงานหลัก ได้แก่ สำนักงานสาธารณสุขจังหวัดสกลนคร โรงพยาบาลศูนย์สกลนคร

- ฝ่ายอพยพ หน้าที่เคลื่อนย้ายผู้ประสบภัยในพื้นที่น้ำท่วม พื้นที่ลุ่มต่ำ สู้อันที่ปลอดภัย ศูนย์พักพิงชั่วคราว

หน่วยงานหลัก ได้แก่ สำนักงานขนส่งจังหวัดสกลนคร ศูนย์ ปภ. เขต ๗ สน. และมทบ.๒๙

หน่วยงานสนับสนุน ได้แก่ กองกำกับการตำรวจตระเวนชายแดนที่ ๒๓ หน่วยพัฒนาการเคลื่อนที่ ๒๖ สำนักงานพัฒนาภาค ๒ และจิตอาสาภัยพิบัติ จังหวัดสกลนคร ฯลฯ

- ฝ่ายคมนาคม ปรับปรุงและแก้ไขระบบคมนาคม (ถนน,สะพาน) ที่ชำรุดเสียหายจาก น้ำท่วมให้สามารถสัญจรได้ชั่วคราวหรือกลับสภาพเดิม รวมทั้งการกำหนดเส้นทางเลี่ยง

หน่วยงานหลัก ได้แก่ สำนักทางหลวงที่ ๓ สกลนคร แขวงทางหลวงชนบทสกลนคร แขวงทางหลวงสกลนคร ที่ ๑, ๒

หน่วยงานสนับสนุน ได้แก่ องค์การบริหารส่วนจังหวัดสกลนคร

กองอำนวยการป้องกันและบรรเทาสาธารณภัยจังหวัดสกลนคร

- ฝ่ายรักษาความสงบเรียบร้อยและความปลอดภัยในชีวิตและทรัพย์สิน

หน่วยงานหลัก ได้แก่ ตำรวจภูธรจังหวัดสกลนคร

- ฝ่ายศูนย์พักพิงชั่วคราว ตั้งศูนย์พักพิงชั่วคราว เพื่อให้ความช่วยเหลือผู้ประสบภัย
จัดทำบัญชีผู้ประสบภัย ให้การรักษาพยาบาลผู้ป่วยและผู้บาดเจ็บ ตลอดจนจัดกิจกรรมเพื่อการผ่อนคลาย
ให้ผู้ประสบภัย

หน่วยงานหลัก ได้แก่ สำนักงานพัฒนาสังคมและความมั่นคงของมนุษย์จังหวัดสกลนคร

หน่วยงานสนับสนุน ได้แก่ สำนักงานสาธารณสุขจังหวัดสกลนคร สำนักงานแรงงาน
จังหวัดสกลนคร สำนักงานประกันสังคมจังหวัดสกลนคร สำนักงานจัดหางานจังหวัดสกลนคร สำนักงาน
สวัสดิการและคุ้มครองแรงงานจังหวัดสกลนคร สำนักงานพัฒนาชุมชนจังหวัดสกลนคร ตำรวจภูธรจังหวัด
สกลนคร เหล่ากาชาดจังหวัดสกลนคร และศึกษาธิการจังหวัดสกลนคร

๔) ส่วนอำนวยการ

มีหน้าที่ติดตามสถานการณ์วิเคราะห์แนวโน้มสถานการณ์ รวบรวมประสานข้อมูลต่าง ๆ
ที่เกี่ยวข้อง เพื่อจัดทำแผนเผชิญเหตุโดยใช้ข้อมูลที่ได้รับจากส่วนปฏิบัติการเป็นฐานดำเนินการ ประกอบด้วย

- ฝ่ายเฝ้าระวังและแจ้งเตือนภัย ติดตามสถานการณ์สภาพอากาศ และประกาศเตือนภัย
จากหน่วยงานที่เกี่ยวข้อง ตรวจสอบข้อมูลปริมาณน้ำฝน ระดับน้ำในแม่น้ำ แหล่งน้ำที่สำคัญ หากพบสถานการณ์
ที่เสี่ยงต่อการเกิดอุทกภัยให้ดำเนินการประชาสัมพันธ์แจ้งเตือนภัยล่วงหน้าให้ประชาชนในพื้นที่เสี่ยงภัย

หน่วยงานหลัก ได้แก่ สถานีอุตุนิยมวิทยาสกลนคร โครงการชลประทานสกลนคร

หน่วยงานสนับสนุน ได้แก่ ศูนย์วิจัยและพัฒนาประมงน้ำจืดสกลนคร โรงไฟฟ้า
เขื่อนน้ำพุง โครงการส่งน้ำและบำรุงรักษาน้ำอูน และโครงการส่งน้ำและบำรุงรักษาน้ำก่ำ

- ฝ่ายวิเคราะห์สถานการณ์และติดตามสถานการณ์ ติดตามสถานการณ์อุทกภัย
วิเคราะห์แนวโน้มสถานการณ์พื้นที่น้ำท่วม พื้นที่เสี่ยงภัย พื้นที่ปลอดภัย ข้อมูลน้ำท่วม ติดตามการดำเนินการ
ให้ความช่วยเหลือผู้ประสบภัยจากหน่วยงานต่าง ๆ เพื่อใช้เป็นข้อมูลประกอบในการวางแผนเผชิญเหตุ

หน่วยงานหลัก ได้แก่ ที่ทำการปกครองจังหวัดสกลนคร สำนักงานส่งเสริม
การปกครองท้องถิ่นจังหวัดสกลนคร สถานีอุตุนิยมวิทยาสกลนคร และโครงการชลประทานสกลนคร

หน่วยงานสนับสนุน ได้แก่ สำนักงานจังหวัดสกลนคร องค์การบริหารส่วนจังหวัดสกลนคร

- ฝ่ายลงทะเบียน จัดทำบัญชีบุคลากร บัญชีเครื่องมืออุปกรณ์ ของหน่วยงานที่เข้าร่วม
ปฏิบัติการของศูนย์บัญชาการเหตุการณ์จังหวัด

หน่วยงานหลัก ได้แก่ สำนักงานจังหวัดสกลนคร

หน่วยงานสนับสนุน ได้แก่ กองกำกับกำกับการตำรวจตระเวนชายแดนที่ ๒๓
และหน่วยงานที่ได้รับมอบหมาย

- ฝ่ายวางแผน จัดทำแผนเผชิญเหตุหรือแผนการให้ความช่วยเหลือผู้ประสบสาธารณภัย
เพื่อระงับเหตุและควบคุมสถานการณ์อุทกภัย เพื่อให้ความช่วยเหลือผู้ประสบภัยเป็นไปอย่างมีประสิทธิภาพ รวดเร็ว

หน่วยงานหลัก ได้แก่ รองผู้ว่าราชการจังหวัดสกลนครที่รับผิดชอบกลุ่มงาน
ด้านเศรษฐกิจ หัวหน้าส่วนปฏิบัติการ ส่วนสนับสนุน และหน่วยงานหลักของทุกฝ่าย

หน่วยงานสนับสนุน ได้แก่ หน่วยปฏิบัติการตามโครงสร้างศูนย์บัญชาการเหตุการณ์
จังหวัดสกลนคร

๕) ส่วนสนับสนุน

ให้การสนับสนุนการร้องขอรับการสนับสนุนในทุก ๆ ด้านที่จำเป็นเพื่อให้การจัดการในภาวะฉุกเฉินดำเนินไปอย่างมีประสิทธิภาพและประสิทธิผล ประกอบด้วย

- ฝ่ายรับบริจาคสิ่งของ จัดตั้งศูนย์รับบริจาคประสานงานกับหน่วยงานที่เกี่ยวข้อง เพื่อให้ความช่วยเหลือผู้ประสบภัย จัดทำบัญชีสิ่งของรับบริจาค บัญชีจ่ายของบริจาคตลอดจนรวบรวมข้อมูลสิ่งของที่จำเป็นและขาดแคลน ซึ่งผู้ประสบภัยยังมีความจำเป็นต้องใช้

หน่วยงานหลัก ได้แก่ สำนักงานจังหวัดสกลนคร สำนักงานคลังจังหวัดสกลนคร เหล่ากาชาดจังหวัดสกลนคร

หน่วยงานสนับสนุน ได้แก่ ที่ทำการปกครองจังหวัดสกลนคร (เสมียนตราจังหวัด) สำนักงานพาณิชย์จังหวัดสกลนคร จิตอาสาภัยพิบัติในเขตพื้นที่จังหวัดสกลนคร ตลอดจนประชาชนจิตอาสา

- ฝ่ายสื่อสาร ตั้งระบบการสื่อสารหลัก การสื่อสารรอง เพื่อให้สามารถติดต่อและประสานงานกับหน่วยงานที่เกี่ยวข้อง โดยให้ดำรงการสื่อสารได้ตลอด ๒๔ ชม.

หน่วยงานหลัก ได้แก่ ที่ทำการปกครองจังหวัดสกลนคร และหน่วยงานที่ได้รับมอบหมาย
หน่วยงานสนับสนุน ได้แก่ บริษัท ทีโอที จำกัด (มหาชน) สมาคมนักวิทยุสมัครเล่นจังหวัดสกลนคร

- ฝ่ายสาธารณูปโภคและพลังงาน จัดหาและสนับสนุนพลังงาน ทั้งไฟฟ้า ประปา น้ำมัน และอื่น ๆ ให้เพียงพอต่อความต้องการในภาวะฉุกเฉิน

หน่วยงานหลัก ได้แก่ สำนักงานพลังงานจังหวัดสกลนคร การประปาส่วนภูมิภาคสาขาสกลนคร การไฟฟ้าส่วนภูมิภาคจังหวัดสกลนคร การไฟฟ้าฝ่ายผลิตจังหวัดสกลนคร

หน่วยงานสนับสนุน ได้แก่ องค์การบริหารส่วนจังหวัดสกลนคร และศูนย์ ปก. เขต ๗ สน.

๕.๒.๒ การควบคุมสถานการณ์ในภาวะฉุกเฉิน

การดำเนินการให้เจ้าหน้าที่ เจ้าหน้าที่งาน และอาสาสมัครต่าง ๆ ที่มาร่วมปฏิบัติงานเข้ารายงานตัวที่ศูนย์บัญชาการฯ จังหวัดในพื้นที่ที่เกิดภัยก่อนรับมอบภารกิจและพื้นที่รับผิดชอบไปปฏิบัติ ตามแผนเผชิญเหตุหรือแผนการให้ความช่วยเหลือผู้ประสบสาธารณภัยจากส่วนอำนวยการ

๑) การปฏิบัติการค้นหาและช่วยเหลือผู้ประสบภัย (๑ วัน) เน้นการค้นหาผู้รอดชีวิต การรักษาพยาบาลผู้บาดเจ็บ น้ำดื่ม อาหารปรุงสำเร็จ เสื้อผ้า ให้ปฏิบัติ ดังนี้

๑.๑ กำหนดเขตและกั้นเขตพื้นที่ประสบภัย ห้ามไม่ให้ผู้ไม่มีหน้าที่และความรับผิดชอบเข้าพื้นที่ประสบภัย

๑.๒ สนธิกำลังเข้าปฏิบัติการช่วยเหลือผู้ประสบภัยโดยเร็ว ดังนี้

๑.๒.๑ สั่งการให้หน่วยกู้ชีพกู้ภัย ที่มีศักยภาพเข้าปฏิบัติงานในพื้นที่ประสบภัย

๑.๒.๒ สั่งการให้เครื่องจักร เครื่องมือที่จำเป็น เช่น รถสองล้อ รถยก รถแทรกเตอร์ รถตัก เครื่องมือตัด รถกู้ภัยขนาดใหญ่ รถปิคอัพ เครื่องสูบน้ำขนาดใหญ่ เรือท้องแบน ฯลฯ เข้าปฏิบัติการในพื้นที่ประสบภัย

๑.๓ อพยพประชาชนและสัตว์เลี้ยง ตามความจำเป็นของสถานการณ์ภัย

กองอำนวยการป้องกันและบรรเทาสาธารณภัยจังหวัดสกลนคร

๑.๔ กรณีพื้นที่ใดเป็นพื้นที่วิกฤติ ไม่สามารถเข้าพื้นที่โดยทางรถยนต์ หรือทางเรือ ได้ให้ประสานขอรับการสนับสนุนเฮลิคอปเตอร์จากหน่วยทหาร หรือตำรวจในพื้นที่ หรือพื้นที่ใกล้เคียง เพื่อช่วยเหลือผู้ประสบภัยอย่างเร่งด่วน

๑.๕ จัดสถานที่อยู่อาศัยชั่วคราวแก่ผู้ประสบภัยที่บ้านเรือนเสียหาย อย่างเร่งด่วนเป็นลำดับแรก จัดระเบียบสถานที่อพยพ พร้อมทั้งลงทะเบียนผู้อพยพ

๑.๖ ระดมกำลังแพทย์และพยาบาลจากโรงพยาบาลใกล้เคียง เข้าช่วย ปฏิบัติงานในพื้นที่ประสบภัย

๑.๗ กรณีที่โครงสร้างพื้นฐานได้รับความเสียหายให้เร่งซ่อมแซมเส้นทาง คมนาคม ระบบสื่อสาร ไฟฟ้า และประปา แล้วแต่กรณี ให้สามารถใช้งานได้ หรือจัดทำระบบสำรองเพื่อให้ ชุดปฏิบัติการสามารถปฏิบัติงานในพื้นที่ได้

๑.๘ จัดเตรียมเครื่องอุปโภคบริโภคพื้นฐานตลอดจนจัดหาอาหารที่ปรุงสำเร็จ น้ำดื่ม เครื่องยังชีพที่จำเป็นให้แก่ประชาชน และเจ้าหน้าที่ปฏิบัติงานในพื้นที่ประสบภัยให้เพียงพอและทั่วถึง

๒) การปฏิบัติการค้นหาระยะ ๒๔ - ๔๘ ชั่วโมง (๑-๒วัน) เน้นการค้นหาผู้รอดชีวิต และทรัพย์สิน สืบหาญาติ จัดตั้งบ้านพักชั่วคราว การรักษาพยาบาล การจัดการศพ อาหาร น้ำดื่ม ยารักษาโรค เครื่องครัว ข้อมูลสถานการณ์ ให้ปฏิบัติ ดังนี้

๒.๑ สำรวจความต้องการของผู้ประสบภัยในเบื้องต้น เพื่อกำหนดมาตรการช่วยเหลืออย่างต่อเนื่องในช่วงระหว่างเกิดภัยและจัดทำบัญชีการช่วยเหลือผู้ประสบภัย

๒.๒ สนับสนุนและส่งกำลังบำรุงด้านเจ้าหน้าที่ผู้ปฏิบัติงาน ด้านการรักษาพยาบาล เช่น โลหิต ยา และเวชภัณฑ์ ที่จำเป็นมายังพื้นที่ประสบภัยและเตรียมสถานพยาบาลสำรองให้เพียงพอ

๒.๓ จัดส่งปัจจัยสี่ที่จำเป็นต่อการดำรงชีวิต เช่น อาหาร น้ำดื่ม และเครื่องนุ่งห่ม มายังสถานที่อพยพชั่วคราว

๒.๔ ตรวจสอบเส้นทางคมนาคมที่รับผิดชอบ ที่ชำรุด เสียหายจากอุทกภัย หรือน้ำป่าไหลหลาก พร้อมทั้งตัดป้ายเตือนหรือวางแผงปิดกั้นช่องทางการจราจรให้ประชาชนผู้ใช้เส้นทางได้ทราบ จัดเจ้าหน้าที่ตำรวจ หรืออาสาสมัคร อำนวยความสะดวกการจราจรในจุดอันตราย

๒.๕ รักษาความสงบเรียบร้อย และจัดการจราจรในพื้นที่ประสบภัย และพื้นที่อพยพ

๒.๖ ตั้งศูนย์ข้อมูลผู้ประสบภัยจากอุทกภัยขึ้น เพื่อรวบรวมข้อมูล และเป็น แหล่งข้อมูล ประสานงานให้ประชาชนสามารถสอบถามข้อมูลผู้บาดเจ็บ และเสียชีวิต

๓) การปฏิบัติการค้นหาระยะ ๔๘ - ๗๒ ชั่วโมง (๒-๓ วัน) เน้นการค้นหาผู้รอดชีวิต การสืบหาญาติการรักษาพยาบาล การจัดการศพ การสงเคราะห์เบื้องต้น เงินชดเชย การค้นหาทรัพย์สิน และข้อมูลการให้ความช่วยเหลือให้ปฏิบัติ ดังนี้

๓.๑ กรณีมีผู้เสียชีวิตจำนวนมากจัดเตรียมสถานที่และอุปกรณ์เก็บรักษาศพ ในระยะแรก(วัดและตู้แช่ศพ) พร้อมทั้งให้หน่วยงานที่เกี่ยวข้อง ตรวจสอบชั้นสุตระเบื้องต้น บันทึกข้อมูลศพ การเก็บรักษาหลักฐาน และเตรียมข้อมูลทั้งหมดเพื่อการตรวจพิสูจน์เอกลักษณ์บุคคล

๓.๒ การจัดหน่วยบริการประกันสังคมเคลื่อนที่และให้บริการทางการแพทย์

๓.๓ ติดตามประเมินสถานการณ์อุทกภัยฯ อย่างใกล้ชิด ตลอดจนประสาน การช่วยเหลือ รับเรื่องราวร้องทุกข์ ประสานรับข้อมูลความเสียหายเบื้องต้น ความต้องการเบื้องต้น

๔) การปฏิบัติ...

๔) การปฏิบัติการค้นหาหลังระยะ ๗๒ ชั่วโมง ขึ้นไป (หลัง ๓ วัน ขึ้นไป)

ให้พิจารณาสนับสนุนการปฏิบัติการค้นหาในระยะ ๒๔ ชั่วโมงแรก (๑ วัน) เป็นลำดับแรกก่อน การปฏิบัติการค้นหาในระยะ ๒๔-๔๘ ชั่วโมง (๑-๒ วัน) และการปฏิบัติการค้นหาในระยะ ๔๘-๗๒ ชั่วโมง (๒-๓ วัน) ตามลำดับ โดยเน้นการช่วยเหลือชีวิตคนก่อน ตามด้วยทรัพย์สิน พร้อมทั้งสนับสนุนการปฏิบัติงาน ให้ครอบคลุมและทั่วถึง ตลอดจนการสืบเปลี่ยนกำลังพล เพื่อให้สามารถปฏิบัติงานได้อย่างต่อเนื่อง

๕.๒.๓ การอพยพ

เมื่อเกิดหรือคาดว่าจะเกิดภัยในพื้นที่ใดและในพื้นที่นั้นมีผู้อยู่อาศัยจะก่อให้เกิดอันตรายหรือกีดขวางต่อการปฏิบัติหน้าที่ในการป้องกันและบรรเทาสาธารณภัยให้อำนาจการจังหวัด ผู้อำนวยการอำเภอ ผู้อำนวยการท้องถิ่น และเจ้าพนักงานที่ได้รับมอบหมายมีอำนาจสั่งอพยพผู้อยู่ในพื้นที่นั้น ออกไปเฉพาะเท่าที่จำเป็น และเมื่อได้รับแจ้งเตือนภัยจำเป็นต้องอพยพให้อำเภอ/ท้องถิ่น เป็นหน่วยงานหลัก ในการอพยพประชาชนออกจากพื้นที่เสี่ยงภัย ให้หน่วยทหารในเขตพื้นที่ และหน่วยงานที่เกี่ยวข้อง เป็นหน่วยงานสนับสนุนการอพยพ ภายใต้การสั่งการของผู้อำนวยการจังหวัด ผู้อำนวยการอำเภอ ผู้อำนวยการท้องถิ่น และเจ้าพนักงานที่ได้รับมอบหมาย ตามลำดับแล้วแต่กรณี และปฏิบัติหน้าที่ตามแผนอพยพ ดังนี้

๑) จัดให้มีสถานที่ปลอดภัยและที่อยู่อาศัยชั่วคราวแก่ผู้ประสบภัย ประชาชนและเจ้าหน้าที่ โดยจัดระเบียบพื้นที่อพยพให้เป็นสัดส่วนแต่ละครอบครัว หรือแต่ละชุมชน

๒) จัดกลุ่มผู้ประสบภัยโดยแบ่งประเภทของบุคคลตามลำดับเร่งด่วน เช่น ผู้ป่วยทุพพลภาพ คนพิการ คนชรา เด็ก และสตรีตามลำดับ โดยดำเนินการปฏิบัติตามขั้นตอนการอพยพที่กำหนดไว้แผนการป้องกันและบรรเทาสาธารณภัยจังหวัดสกลนคร พ.ศ. ๒๕๖๔ - ๒๕๗๐ (ประจำปีงบประมาณ พ.ศ. ๒๕๖๕)

๓) อพยพประชาชนและสัตว์เลี้ยงไปสู่พื้นที่ปลอดภัยการอพยพประชาชนออกจากพื้นที่อันตรายให้ดำเนินการเท่าที่จำเป็นและไม่อาจหลีกเลี่ยงได้ ทั้งนี้ให้พึงระมัดระวังมิให้เกิดผลเสียหายทางด้านจิตวิทยามวลชนด้วย

๔) จัดระเบียบสถานที่อพยพและอำนวยความสะดวกความปลอดภัยและจัดเวรยามรักษาความปลอดภัยในสถานที่อพยพ อาจขอกำลังอาสาสมัครจากผู้อยู่อาศัย หรืออาสาสมัครอื่น ๆ

๕) จัดให้มีสาธารณูปโภคพื้นฐาน เช่น ข้าวสาร อาหารแห้ง เครื่องนุ่งห่ม และยารักษาโรค

๖) จัดให้มีการลงทะเบียนผู้อยู่อาศัยเพื่อเป็นการตรวจสอบจำนวนผู้ที่ยังติดค้างอยู่ในพื้นที่เสี่ยงภัย

๗) จัดให้การรักษาพยาบาลและบริการการแพทย์ฉุกเฉินแก่ผู้ประสบภัยในพื้นที่อพยพ

๘) อำนวยความสะดวกแก่ผู้อยู่อาศัย เช่น อำนวยความสะดวกด้านเครื่องอุปโภคบริโภคที่จำเป็น การปฐมพยาบาล ช่วยเหลือผู้บาดเจ็บ บริการอาหารน้ำดื่ม การดูแลรักษาความสะอาดให้ถูกสุขลักษณะจัดสัดส่วนบริเวณปรุงอาหาร จัดระบบสาธารณสุขอุปโภคพื้นฐาน จัดระบบการรับของบริจาคให้ทั่วถึงและเป็นธรรม

๙) ป้องกัน ฝ้าระวัง และควบคุมโรคที่อาจเกิดขึ้นทั้งร่างกายและจิตใจของประชาชนผู้ประสบภัย

๑๐) แจ้งความเคลื่อนไหวของสถานการณ์การเกิดอุทกภัยและดินโคลนถล่มให้ผู้อยู่อาศัยทราบเป็นระยะ ๆ อย่างต่อเนื่อง เพื่อให้ผู้อยู่อาศัยคลายความวิตกกังวล

๑๑) การอพยพกลับ เมื่อมีข่าวสารยืนยันอย่างชัดเจนจากผู้อำนวยการจังหวัด หรือผู้ที่ได้รับมอบหมายประกาศยุติสถานการณ์ภัยให้รับแจ้งผู้อยู่อาศัยเพื่อเตรียมพร้อมในการอพยพกลับสู่ที่ตั้งต่อไป

๕.๒.๔ การรายงานข้อมูลข่าวสารในภาวะฉุกเฉิน

- ๑) รายงานผลการปฏิบัติงานของฝ่ายปฏิบัติไปยังศูนย์บัญชาการฯ
- ๒) สรุปสถานการณ์อุทกภัยฯ รายงานผู้อำนวยการศูนย์บัญชาการฯ ทราบทุกขั้นตอนเป็นระยะ ๆ จนกว่าภัยจะยุติ
- ๓) รายงานและสรุปสถานการณ์อุทกภัยฯ ไปยังผู้อำนวยการกลาง (อธิบดีกรมป้องกันและบรรเทาสาธารณภัย) เป็นระยะ ๆ เพื่อประสานการปฏิบัติร่วมกันจนกว่าเหตุการณ์จะยุติ

๕.๒.๕ การประชาสัมพันธ์ข้อมูลข่าวสาร

จัดแถลงข่าวและสรุปสถานการณ์อุทกภัย วาตภัย น้ำป่าไหลหลาก น้ำท่วมฉับพลัน และดินถล่ม ผ่านสื่อต่าง ๆ ให้นายงานทุกภาคส่วน สื่อมวลชน และประชาชนได้รับทราบสถานการณ์ภัยทุกวันเป็นระยะ ๆ เพื่อมิให้เกิดความสับสนและตื่นตระหนกจนกว่าสถานการณ์ภัยจะคลี่คลาย

๕.๒.๖ การรับบริจาค

- ๑) จัดตั้งศูนย์รับบริจาค และประสานกับหน่วยงานที่เกี่ยวข้อง และกำหนดสถานที่เก็บรักษาสิ่งของบริจาค และวิธีการแจกจ่ายสิ่งของและเงินบริจาค
- ๒) จัดทำบัญชีการรับ-แจกจ่าย สิ่งของรับบริจาคไว้เป็นหลักฐาน และมีระบบควบคุมการรับและใช้จ่ายเงินบริจาคเพื่อให้เป็นไปตามระเบียบและตามความประสงค์ของผู้บริจาค
- ๓) รายงานผลการปฏิบัติให้ผู้อำนวยการจังหวัดทราบ

๕.๒.๗ กรณีสาธารณภัยขนาดใหญ่ หรือสาธารณภัยที่จำเป็นต้องอาศัยผู้เชี่ยวชาญหรืออุปกรณ์ พิเศษ (ความรุนแรงระดับ ๓) เกินขีดความสามารถของผู้อำนวยการจังหวัดที่จะควบคุมสถานการณ์

๑) เมื่อเกิดอุทกภัย น้ำป่าไหลหลาก น้ำท่วมฉับพลัน และดินถล่มขนาดใหญ่ที่มีผลกระทบรุนแรงกว้างขวาง หรือสาธารณภัยที่จำเป็นต้องอาศัยผู้เชี่ยวชาญหรืออุปกรณ์พิเศษ (ความรุนแรงระดับ ๓) ซึ่งอาจขยายเป็นบริเวณกว้างครอบคลุมพื้นที่หลายอำเภอหรือหลายจังหวัด จังหวัดวิเศษและประเมินศักยภาพในการป้องกันและแก้ไขปัญหาภัยจากอุทกภัยและดินโคลนถล่มจากทรัพยากรในแต่ละด้านที่มีอยู่แล้วพบว่าเกินขีดความสามารถของผู้อำนวยการจังหวัดที่จะควบคุมสถานการณ์ได้โดยลำพัง หรือโดยเร็วให้ผู้อำนวยการจังหวัด (ผู้ว่าราชการจังหวัด) ร้องขอรับการสนับสนุนการปฏิบัติการจากผู้อำนวยการกลาง (อธิบดีกรมป้องกันและบรรเทาสาธารณภัย) เพื่อพิจารณาเข้าควบคุมสถานการณ์โดยเร็ว

๒) แปรสภาพศูนย์บัญชาการเหตุการณ์จังหวัดสกลนคร เป็นศูนย์บัญชาการเหตุการณ์ส่วนหน้าจังหวัดสกลนคร เมื่อมีการยกระดับการจัดการภัยจากระดับ ๒ เป็นระดับ ๓ หรือระดับ ๔ เพื่อรองรับคำสั่งจากส่วนกลาง

๓) กรณีผู้อำนวยการกลาง รองผู้บัญชาการป้องกันและบรรเทาสาธารณภัยแห่งชาติ ผู้บัญชาการป้องกันและบรรเทาสาธารณภัยแห่งชาติ เข้าควบคุมสถานการณ์ ให้โอนการบังคับบัญชาจากผู้อำนวยการจังหวัด ไปขึ้นกับผู้อำนวยการกลาง รองผู้บัญชาการป้องกันและบรรเทาสาธารณภัยแห่งชาติ หรือผู้บัญชาการป้องกันและบรรเทาสาธารณภัยแห่งชาติ แล้วแต่กรณี

๕.๒.๘ การประกาศกรณีพื้นที่ประสบอุทกภัย

๑) การประกาศพื้นที่ประสบสาธารณภัย

ให้ปฏิบัติตามแนวทางการปฏิบัติในการประกาศเขตพื้นที่ประสบอุทกภัยตามพระราชบัญญัติป้องกันและบรรเทาสาธารณภัย พ.ศ. ๒๕๕๐ (มาตรา ๓๐) และตามแผนการป้องกันและบรรเทาสาธารณภัยแห่งชาติ พ.ศ. ๒๕๖๔ - ๒๕๗๐ เพื่อรองรับการเกิดอุทกภัยให้กับผู้ประสบภัยไว้เป็นหลักฐานในการรับการสงเคราะห์และฟื้นฟู

๒) การประกาศเขตการให้ความช่วยเหลือผู้ประสบภัยพิบัติกรณีฉุกเฉิน

ให้ปฏิบัติตามแนวทางการประกาศเขตการให้ความช่วยเหลือผู้ประสบภัยพิบัติกรณีฉุกเฉิน ตามระเบียบกระทรวงการคลังว่าด้วยเงินอุดหนุนราชการเพื่อช่วยเหลือผู้ประสบภัยพิบัติกรณีฉุกเฉิน พ.ศ.๒๕๖๒

๕.๒.๙ ประกาศยุติภัย

๑) เมื่อภัยพิบัติที่เกิดขึ้นในท้องที่ยุติแล้วให้ประกาศยุติสถานการณ์สาธารณภัยแล้วรายงานให้กรมป้องกันและบรรเทาสาธารณภัยทราบ ต่อไป

๒) ลดระดับศูนย์บัญชาการฯ ระดับจังหวัด แล้วส่งมอบหน้าที่ความรับผิดชอบให้หน่วยงานปกติต่อไป

๕.๓ ขั้นตอนปฏิบัติการหลังเกิดภัย มีแนวทางปฏิบัติ ดังนี้

๕.๓.๑ ช่วยเหลือและสงเคราะห์ผู้ประสบภัย ดังนี้

๑) แจ้งให้อำเภอ และท้องถิ่น สสำรวจ ตรวจสอบข้อมูลผู้ประสบภัยและความเสียหาย เพื่อให้ความช่วยเหลือต่าง ๆ ตรงกับข้อเท็จจริง ตลอดจนส่งผู้ประสบภัยกลับภูมิลำเนา

๒) ให้อำเภอ และท้องถิ่นจัดทำบัญชีรายชื่อผู้ประสบภัยและทรัพย์สินที่เสียหายไว้เป็นหลักฐาน พร้อมทั้งออกหนังสือรับรองให้ผู้ประสบภัยไว้เป็นหลักฐานในการรับการสงเคราะห์และฟื้นฟู

๓) รักษาพยาบาลผู้ประสบภัยให้กลับมาดำรงชีวิตได้ตามปกติ ตลอดจนป้องกันเฝ้าระวัง และควบคุมโรคระบาดทั้งคนและสัตว์

๔) จัดการที่อยู่อาศัยแบบถาวร และชั่วคราว และประสานความช่วยเหลือจากหน่วยช่วยเหลือต่าง ๆ เพื่อให้การช่วยเหลือผู้ประสบภัยได้อย่างทั่วถึง

๕) จ่ายค่าชดเชยและเงินช่วยเหลือผู้ประสบภัย

๖) รายงานข่าวและประชาสัมพันธ์ให้ข่าวสารต่อสาธารณะ

หน่วยงานหลัก ได้แก่ สำนักงานป้องกันและบรรเทาสาธารณภัยจังหวัดสกลนคร ที่ทำการปกครองจังหวัดสกลนคร สำนักงานส่งเสริมการปกครองท้องถิ่นจังหวัดสกลนคร

หน่วยงานสนับสนุน ได้แก่ สำนักงานเกษตรและสหกรณ์จังหวัดสกลนคร สำนักงานเกษตรจังหวัดสกลนคร สำนักงานประมงจังหวัดสกลนคร สำนักงานปศุสัตว์จังหวัดสกลนคร ฯลฯ

๕.๓.๒ การฟื้นฟูบูรณะ

๑) การฟื้นฟูผู้ประสบภัย

๑.๑ จัดตั้งหน่วยบรรเทาทุกข์เพื่อปฏิบัติการในขั้นต้นร่วมกับหน่วยระงับภัยอย่างต่อเนื่อง และให้ปฏิบัติ ดังนี้

๑.๑.๑ ปฐมพยาบาลผู้บาดเจ็บ และผู้ป่วย ที่ประสบภัย

๑.๑.๒ เลี้ยงดู...

กองอำนวยการป้องกันและบรรเทาสาธารณภัยจังหวัดสกลนคร

๑.๑.๒ เลี้ยงดูผู้ประสบภัยที่ไม่สามารถช่วยเหลือตัวเองได้ในระยะแรก
เช่น ดูแลเด็กกำพร้า นักเรียน นักศึกษา คนพิการ และผู้สูงอายุที่ประสบภัย

๑.๒ มีโครงการฟื้นฟูสภาพจิตใจของผู้ประสบภัย

๑.๓ จัดหาอาชีพและการฝึกสอนอาชีพ

หน่วยงานหลัก ได้แก่ สำนักงานพัฒนาสังคมและความมั่นคงของมนุษย์จังหวัดสกลนคร
สำนักงานสาธารณสุขจังหวัดสกลนคร

หน่วยงานสนับสนุน ได้แก่ สำนักงานพัฒนาชุมชนจังหวัดสกลนคร สำนักงาน
แรงงานจังหวัดสกลนคร สำนักงานจัดหางานจังหวัดสกลนคร สำนักงานประกันสังคมจังหวัดสกลนคร สำนักงาน
สวัสดิการและคุ้มครองแรงงานจังหวัดสกลนคร จิตอาสาภัยพิบัติในเขตพื้นที่จังหวัดสกลนคร และประชาชนจิตอาสา

๒) การฟื้นฟูโครงสร้างพื้นฐาน และสิ่งแวดล้อม

๒.๑ สำรวจความเสียหายระบบสาธารณูปโภคและสิ่งสาธารณประโยชน์ต่าง ๆ
จนถึงระดับครัวเรือน รวมทั้งจัดทำฐานข้อมูลการสำรวจความเสียหาย

๒.๒ ซ่อมแซมสถานที่ราชการ โรงเรียน สถานศึกษา วัด โบราณสถาน
สถานที่ราชการ และสถานที่ท่องเที่ยว และสาธารณูปโภคต่างๆ ให้ใช้งานได้ดังเดิม

๒.๓ ทำความสะอาดบ้านเรือน ชุมชน และสิ่งสาธารณประโยชน์ในพื้นที่
ประสบภัยและขนย้ายขยะมูลฝอย

๒.๔ ให้องค์กรปกครองส่วนท้องถิ่นที่เกิดเหตุ ดำเนินการฟื้นฟูพื้นที่ประสบภัย
ขุดลอกลำน้ำ ปรับสภาพภูมิทัศน์ และแก้ไขปัญหาสิ่งแวดล้อมและมลภาวะเป็นพิษ

๒.๕ ฟื้นฟูสถานที่ท่องเที่ยว

หน่วยงานหลัก ได้แก่ สำนักงานการท่องเที่ยวและกีฬาจังหวัดสกลนคร
องค์กรปกครองส่วนท้องถิ่นแห่งพื้นที่ สำนักงานโยธาธิการและผังเมืองจังหวัด แขวงทางหลวงสกลนครที่ ๑-๒
และแขวงทางหลวงชนบทสกลนคร

หน่วยงานสนับสนุน ได้แก่ สำนักงานทรัพยากรธรรมชาติและสิ่งแวดล้อมจังหวัด
สกลนคร ศูนย์ป้องกันและบรรเทาสาธารณภัย เขต ๗ สกลนคร มณฑลทหารบกที่ ๒๙ กรมทหารราบที่ ๓
กองกำลังการตำรวจตระเวนชายแดนที่ ๒๓ และหน่วยพัฒนาการเคลื่อนที่ ๒๖

๕.๓.๓ การส่งมอบภารกิจภายหลังเกิดภัย

๑) ประกาศยุติภัยหรือยกเลิกศูนย์บัญชาการฯ ภารกิจต่าง ๆ ต้องพิจารณาส่งมอบให้
หน่วยงานที่เกี่ยวข้องตามความเหมาะสมกับภารกิจหน้าที่ของแต่ละหน่วยงาน เพื่อการดำเนินการช่วยเหลือ
ต่อไปอย่างต่อเนื่อง โดยกองอำนวยการป้องกันและบรรเทาสาธารณภัยจังหวัดสกลนคร จะประสานการส่งมอบต่อไป

๒) จัดทำบัญชีการส่งมอบไว้เป็นหลักฐาน เพื่อให้การช่วยเหลือผู้ประสบภัยระยะยาว
ให้เป็นไปอย่างต่อเนื่อง แต่ก่อนส่งมอบภารกิจให้ประเมินและสรุปผลการปฏิบัติงานแต่ละด้านก่อน จึงพิจารณา
ส่งมอบภารกิจต่อไป

๖. การสื่อสารในภาวะฉุกเฉิน ให้จัดตั้งศูนย์สื่อสาร เพื่อให้ใช้งานได้ตลอด ๒๔ ชั่วโมง

๖.๑ จัดตั้งศูนย์สื่อสาร และจัดให้มีระบบสื่อสารหลัก ระบบสื่อสารรอง และระบบสื่อสารอื่น ๆ
ที่จำเป็นให้ใช้งานได้ตลอด ๒๔ ชั่วโมง ให้สามารถเชื่อมโยงระบบสื่อสารดังกล่าวกับหน่วยงานอื่นได้ปกติ
โดยเร็ว ทั่วถึงทุกพื้นที่

๖.๑.๑ การสื่อสารหลัก...

๖.๑.๑ การสื่อสารหลัก

ระบบสื่อสารหลัก หมายถึง ระบบสื่อสารที่มีใช้งานโดยทั่วไปของหน่วยงาน และองค์กรปกครองส่วนท้องถิ่นต่าง ๆ เป็นช่องทางติดต่อสื่อสารระหว่างหน่วยงานกับหน่วยงานและระหว่างหน่วยงานกับประชาชนซึ่งทุกหน่วยงานต้องจัดเตรียมไว้ให้พร้อมใช้ติดต่อสื่อสารได้ตลอดเวลาและเข้าถึงข้อมูลที่จำเป็นในการบริหารจัดการสาธารณภัยอย่างทั่วถึง ดังนี้

- โทรศัพท์/โทรสาร

๑) ที่ทำการปกครองจังหวัดสกลนคร โทรศัพท์ : ๐ ๔๒๗๑ ๑๓๖๐ โทรสาร : ๐ ๔๒๗๓ ๓๑๕๖

๒) บริษัท ทีโอที จำกัด (มหาชน) สาขาสกลนคร โทรศัพท์ : ๐ ๔๒๗๑ ๑๒๒๙

โทรสาร : ๐ ๔๒๗๑ ๑๐๕๕

๓) สมาคมนักวิทยุสมัครเล่นจังหวัดสกลนคร โทรศัพท์ ๐๙ ๗๔๔๑ ๔๕๔๖

และ ๐๘ ๑๓๘๐ ๒๓๙๓

๖.๑.๒ การสื่อสารรอง

ระบบสื่อสารรอง หมายถึง ระบบสื่อสารที่มีใช้โดยทั่วไปและใช้งานควบคู่กับระบบสื่อสารหลักเป็นช่องทางเสริมในการติดต่อสื่อสารโดยองค์กรปกครองส่วนท้องถิ่น และหน่วยงานที่เกี่ยวข้องจะต้องจัดให้มีระบบการสื่อสารรองให้สามารถติดต่อสื่อสารได้อย่างทั่วถึง ดังนี้

ข่ายวิทยุสื่อสาร ระบบ HF (High frequency)

๑) ความถี่หลัก ๑๖๑.๔๗๕ MHZ นามเรียกขาน “ปก. สกลนคร”

๒) ความถี่รอง ๑๖๒.๘๐๐ MHZ นามเรียกขาน “ปก. สกลนคร”

๓) ความถี่รอง ๑๖๑.๒๐๐ MHZ นามเรียกขาน “นิรภัย เขต ๗”

๖.๑.๓ การสื่อสารสำรอง หมายถึง การจัดเตรียมระบบสื่อสารสำรองไว้ทดแทนในกรณีระบบสื่อสารหลักไม่สามารถใช้ได้ เช่น โทรศัพท์ โทรสาร โทรศัพท์เคลื่อนที่

- โทรศัพท์เคลื่อนที่แจ้งเหตุ

๑) หัวหน้าสำนักงาน ปก. จังหวัดสกลนคร โทรศัพท์ ๐๘ ๙๙๖๙ ๖๗๖๐

๒) ป้องกันจังหวัดสกลนคร โทรศัพท์ ๐๘ ๑๑๗๒ ๒๓๐๒

- ระบบ CALL CENTER แจ้งเหตุด่วน

๓) แจ้งเหตุด่วนเหตุร้าย โทรศัพท์ ๑๙๑

๔) แจ้งเหตุไฟไหม้ โทรศัพท์ ๑๙๙

๕) แจ้งเหตุไฟฟ้าขัดข้อง โทรศัพท์ ๑๑๒๙

๖) แจ้งขอความช่วยเหลือหรือประสบปัญหาสังคมด้านต่างๆ โทรศัพท์ ๑๓๐๐

๗) แจ้งเหตุร้องทุกข์ และปัญหาต่าง ๆ ของประชาชน โทรศัพท์ ๑๕๖๗

๘) แจ้งเหตุศูนย์คุ้มครองรถสาธารณะ โทรศัพท์ ๑๕๘๔

๙) แจ้งเหตุน้ำประปาไม่ไหล โทรศัพท์ ๑๖๖๒

๑๐) แจ้งอุบัติเหตุ หรือเจ็บป่วยฉุกเฉิน โทรศัพท์ ๑๖๖๙

๑๑) แจ้งเหตุสาธารณภัย โทรศัพท์ ๑๗๘๔

๑๒) สถานีวิทยุกระจายเสียง ๙๐.๙ คลื่น (FM) ๙๔.๗๕ MHZ โทรศัพท์ ๐ ๔๒๗๑ ๑๐๗๙

๑๓) สถานีวิทยุ อสมท. จังหวัดสกลนคร คลื่น (FM) ๑๐๕ MHZ โทรศัพท์ ๐ ๔๒๗๑ ๒๘๑๖

กองอำนวยการป้องกันและบรรเทาสาธารณภัยจังหวัดสกลนคร

๗. ผู้รับผิดชอบแผนเผชิญเหตุอุทกภัย วาตภัย น้ำป่าไหลหลาก น้ำท่วมฉับพลัน และดินถล่ม จังหวัดสกลนคร
ปี ๒๕๖๖

สำนักงานป้องกันและบรรเทาสาธารณภัยจังหวัดสกลนคร ในฐานะเลขานุการกองอำนวยการ
ป้องกันและบรรเทาสาธารณภัยจังหวัดสกลนคร

๘. ผลที่คาดว่าจะได้รับ

๘.๑ สามารถป้องกันและแก้ไขปัญหาสภาวะน้ำท่วมและปัญหาความเดือดร้อนของประชาชน เมื่อเกิด
สถานการณ์อุทกภัยได้อย่างมีประสิทธิภาพและทันที่จนกว่าสถานการณ์จะกลับสู่สภาวะปกติ

๘.๒ สามารถรายงานสถานการณ์เมื่อเกิดอุทกภัยให้ผู้บังคับบัญชาทราบตามลำดับชั้นจนกว่าจะเสร็จสิ้น
ภารกิจ

ลงชื่อ.....ผู้เสนอแผน

(นายเกรียงไกร จิตธรรม)

หัวหน้าสำนักงาน ปก.จังหวัดสกลนคร

เลขานุการกองอำนวยการป้องกันและบรรเทาสาธารณภัยจังหวัดสกลนคร

ลงชื่อ.....ผู้เห็นชอบแผน

(นายชยุต วงศ์วณิช)

รองผู้ว่าราชการจังหวัดสกลนคร

ลงชื่อ.....ผู้อนุมัติแผน

(นางจุรีรัตน์ เทพอาสน์)

ผู้ว่าราชการจังหวัดสกลนคร

ผู้อำนวยการจังหวัด

“อยู่สกล รักสกล ทำเพื่อสกลนคร”

ภาคผนวก

- ภาคผนวก ๑ : คำสั่งกองอำนวยการ ฯ ที่ ๙๕๒๖ /๒๕๖๖ ลงวันที่ ๑ มิถุนายน พ.ศ. ๒๕๖๖
เรื่อง แต่งตั้งคณะกรรมการศูนย์บัญชาการเหตุการณ์จังหวัดสกลนคร พ.ศ. ๒๕๖๖
- ภาคผนวก ๒ : คำสั่งกองอำนวยการ ฯ ที่ ๙๕๓๑ /๒๕๖๖ ลงวันที่ ๑ มิถุนายน พ.ศ. ๒๕๖๖
เรื่อง แบ่งมอบพื้นที่ความรับผิดชอบการให้ความช่วยเหลือผู้ประสบภัยอุทกภัยในพื้นที่จังหวัด
สกลนคร ปี ๒๕๖๖
- ภาคผนวก ๓ : คำสั่งกองอำนวยการ ฯ ที่ ๙๕๓๖ /๒๕๖๖ ลงวันที่ ๑ มิถุนายน พ.ศ. ๒๕๖๖
เรื่อง แบ่งมอบพื้นที่ความรับผิดชอบการให้ความช่วยเหลือผู้ประสบภัยตามแผนเผชิญเหตุ
อุทกภัย น้ำป่าไหลหลาก น้ำท่วมฉับพลัน และดินถล่ม ในเขตพื้นที่เศรษฐกิจ (เทศบาลนคร
สกลนคร) จังหวัดสกลนคร ปี ๒๕๖๖
- ภาคผนวก ๔ : ขั้นตอน (Checklist)
- ภาคผนวก ๕ : แนวทางและโครงสร้างศูนย์บัญชาการเหตุการณ์จังหวัดสกลนคร
- ภาคผนวก ๖ : ตารางแนวทางการดำเนินการตามปริมาณน้ำฝนในพื้นที่
- ภาคผนวก ๗ : โครงสร้างข่ายการติดต่อสื่อสารในจังหวัดสกลนคร
- ภาคผนวก ๘ : แผนที่และพื้นที่เสี่ยงอุทกภัยและดินถล่มของจังหวัดสกลนคร
- ภาคผนวก ๙ : บัญชียานพาหนะ เครื่องจักรกลฯ ในการป้องกันและบรรเทาสาธารณภัย
- ภาคผนวก ๑๐ : ข้อมูลหน่วยงานด้านการป้องกันและบรรเทาสาธารณภัย มูลนิธิ สมาคม คุ้มภัย ฯลฯ
- ภาคผนวก ๑๑ : รายชื่อศูนย์พักพิง
- ภาคผนวก ๑๒ : แผนการป้องกันและแก้ไขปัญหามหาอุทกภัยโดยใช้ชุดเฉพาะกิจจิตอาสาภัยพิบัติ
- ภาคผนวก ๑๓ : บัญชีรายชื่อผู้เชี่ยวชาญเฉพาะด้าน

ภาคผนวก ๑

คำสั่งกองอำนวยการ ฯ ที่ ๙๕๒๖ /๒๕๖๖ ลงวันที่ ๑ มิถุนายน พ.ศ. ๒๕๖๖
เรื่อง แต่งตั้งคณะกรรมการศูนย์บัญชาการเหตุการณ์อุทกภัยจังหวัดสกลนคร พ.ศ. ๒๕๖๖



คำสั่งกองอำนาจการป้องกันและบรรเทาสาธารณภัยจังหวัดสกลนคร

ที่ ๙๕๒๖ / ๒๕๖๖

เรื่อง แต่งตั้งคณะกรรมการศูนย์บัญชาการเหตุการณ์อุทกภัยจังหวัดสกลนคร ปี ๒๕๖๖

.....

ด้วยกรมอุตุนิยมวิทยาได้คาดการณ์ลักษณะอากาศช่วงฤดูฝนของประเทศไทย ปี ๒๕๖๖ ว่าฤดูฝนของประเทศไทยปีนี้ จะเริ่มต้นประมาณปลายสัปดาห์ที่ ๓ ของเดือนพฤษภาคม และจะสิ้นสุดประมาณกลางเดือนตุลาคม ๒๕๖๖ โดยปริมาณฝนรวมของทั้งประเทศจะน้อยกว่าค่าเฉลี่ยปกติเล็กน้อย และในช่วงประมาณกลางเดือนมิถุนายนถึงกลางเดือนกรกฎาคม จะเกิดสภาวะฝนทิ้งช่วง ส่งผลให้ปริมาณและการกระจายของฝนมีน้อย สำหรับในช่วงเดือนสิงหาคม กันยายน และตุลาคม เป็นช่วงที่มีฝนตกชุกหนาแน่นที่สุด และมีโอกาสสูงที่จะมีพายุหมุนเขตร้อนเคลื่อนผ่านบริเวณประเทศไทย ส่งผลให้มีฝนตกหนักถึงหนักมากและก่อให้เกิดสภาวะน้ำท่วมฉับพลัน น้ำป่าไหลหลาก รวมทั้งน้ำล้นตลิ่งได้ในหลายพื้นที่

ดังนั้น เพื่อเป็นการเตรียมความพร้อมป้องกันและแก้ไขปัญหาอุทกภัย วาตภัย น้ำป่าไหลหลาก น้ำท่วมฉับพลัน และดินถล่มจังหวัดสกลนคร ปี ๒๕๖๖ ตลอดช่วงฤดูฝนเป็นไปอย่างมีประสิทธิภาพ สัมฤทธิ์ผลในทางปฏิบัติ อาศัยอำนาจตามความในมาตรา ๑๕ แห่งพระราชบัญญัติป้องกันและบรรเทาสาธารณภัย พ.ศ. ๒๕๕๐ จึงจัดตั้งศูนย์บัญชาการเหตุการณ์อุทกภัย วาตภัย น้ำป่าไหลหลาก น้ำท่วมฉับพลัน และดินถล่มจังหวัดสกลนคร ปี ๒๕๖๖ ขึ้น ณ สำนักงานป้องกันและบรรเทาสาธารณภัยจังหวัดสกลนคร โทรศัพท์/โทรสาร ๐ ๔๒๗๑ ๑๗๗๑ สายด่วนนิรภัย ๑๗๘๔ และแต่งตั้งคณะกรรมการ ดังนี้

๑. ผู้บัญชาการเหตุการณ์

ผู้ว่าราชการจังหวัดสกลนคร

๒. รองผู้บัญชาการเหตุการณ์

๒.๑ รองผู้ว่าราชการจังหวัดสกลนคร (ทั้ง ๔ ท่าน)

๒.๒ ผู้บัญชาการมณฑลทหารบกที่ ๒๙

๒.๓ ผู้บังคับการตำรวจภูธรจังหวัดสกลนคร

๒.๔ รองผู้อำนวยการรักษาความมั่นคงภายในจังหวัดสกลนคร (ท)

๒.๕ นายกองค้การบริหารส่วนจังหวัดสกลนคร

๓. ที่ปรึกษา

๓.๑ อธิการบดีมหาวิทยาลัยราชภัฏสกลนคร

๓.๒ รองอธิการบดีมหาวิทยาลัยเกษตรศาสตร์ วิทยาเขตเฉลิมพระเกียรติ จังหวัดสกลนคร

๓.๓ รองอธิการบดีมหาวิทยาลัยเทคโนโลยีราชมงคลอีสาน วิทยาเขตสกลนคร

๔. ศูนย์ประสานการปฏิบัติ

๔.๑ หัวหน้าสำนักงานป้องกันและบรรเทาสาธารณภัยจังหวัดสกลนคร

หัวหน้าคณะทำงาน

๔.๒ ผู้แทนปลัดจังหวัดสกลนคร

คณะทำงาน

๔.๓ ผู้แทนผู้บัญชาการมณฑลทหารบกที่ ๒๙

คณะทำงาน

๔.๔ ผู้แทน...

- ๔.๔ ผู้แทนผู้บังคับการกรมทหารราบที่ ๓ คณะทำงาน
- ๔.๕ ผู้แทนผู้บังคับการตำรวจภูธรจังหวัดสกลนคร คณะทำงาน
- ๔.๖ ผู้แทนผู้อำนวยการศูนย์ ปภ. เขต ๗ สกลนคร คณะทำงาน
- ๔.๗ ผู้แทนผู้อำนวยการแขวงทางหลวงชนบทสกลนคร คณะทำงาน
- ๔.๘ ผู้แทนนายกองค์การบริหารส่วนจังหวัดสกลนคร คณะทำงาน
- ๔.๙ ผู้ช่วยหัวหน้าสำนักงาน ปภ.จังหวัดสกลนคร (สนง.ปภ.จ.สน.) คณะทำงาน/เลขานุการ
- ๔.๑๐ หัวหน้าฝ่ายป้องกันและปฏิบัติการ (สนง.ปภ.จ.สน.) คณะทำงาน/ผู้ช่วยเลขานุการ

มีหน้าที่

๑. รวบรวมและจัดทำคลังข้อมูลทรัพยากรในการป้องกันและบรรเทาสาธารณภัยในพื้นที่
๒. ประสานความร่วมมือกับหน่วยงานต่าง ๆ ทั้งภาครัฐ ภาคเอกชน ภาคประชาสังคม และจังหวัดข้างเคียง โดยให้และรับการสนับสนุนทรัพยากร เพื่อช่วยเหลือในการป้องกันและบรรเทาสาธารณภัย
๓. เชิญผู้แทนหน่วยงาน องค์กร หรือบุคคลใดที่เห็นสมควรเข้าร่วมการประชุม เพื่อให้ข้อมูลที่จำเป็นต่อการป้องกันและบรรเทาสาธารณภัยในพื้นที่
๔. ปฏิบัติหน้าที่อื่นใดตามที่ผู้มีอำนาจตามกฎหมายมอบหมาย

๕. ศูนย์ข้อมูลประชาสัมพันธ์ร่วม

- ๕.๑ ประชาสัมพันธ์จังหวัดสกลนคร หัวหน้าคณะทำงาน
- ๕.๒ ผู้แทนผู้อำนวยการโครงการชลประทานสกลนคร คณะทำงาน
- ๕.๓ ผู้แทนผู้อำนวยการสถานีอุตุนิยมวิทยาสกลนคร คณะทำงาน
- ๕.๔ ผู้แทนผู้อำนวยการทรัพยากรธรรมชาติและสิ่งแวดล้อมจังหวัดสกลนคร คณะทำงาน
- ๕.๕ ผู้อำนวยการสถานีวิทยุกระจายเสียงแห่งประเทศไทยจังหวัดสกลนคร คณะทำงาน
- ๕.๖ ผู้อำนวยการองค์การสื่อสารมวลชนแห่งประเทศไทยจังหวัดสกลนคร คณะทำงาน
- ๕.๗ หัวหน้าสถานีวิทยุกระจายเสียง ๙๐๙ สกลนคร คณะทำงาน
- ๕.๘ นายกสมาคมนักวิทยุสมัครเล่นจังหวัดสกลนคร คณะทำงาน
- ๕.๙ ประธานคณะกรรมการประสานงานศูนย์ อปพร.จังหวัดสกลนคร คณะทำงาน
- ๕.๑๐ หัวหน้าฝ่ายยุทธศาสตร์และการจัดการ (สนง.ปภ.จ.สน.) คณะทำงาน/เลขานุการ
- ๕.๑๑ นายเด่นศักดิ์ ว่องไว (สนง.ปภ.จ.สน.) คณะทำงาน/ผู้ช่วยเลขานุการ

มีหน้าที่ ดังนี้

ประชาสัมพันธ์ ให้ข้อมูลข่าวสารแก่ประชาชนเกี่ยวกับสาธารณภัยที่เกิดขึ้นโดยเผยแพร่ข้อมูลที่ถูกต้อง เป็นศูนย์กลางแลกเปลี่ยนข้อมูลข่าวสาร ระหว่างส่วนราชการ หน่วยงาน ภาคเอกชนและสื่อมวลชน และดำเนินการตอบโต้ข่าวอันเป็นเท็จ และข้อมูลที่สร้างความตระหนกตกตื่น ให้แก่ประชาชน ตลอดจนจนการให้ข้อมูลข่าวสารอย่างต่อเนื่อง

๖. ส่วนอำนวยการ

- ๖.๑ รองผู้ว่าราชการจังหวัดสกลนคร (นายชานน วาสิกศิริ) หัวหน้าคณะทำงาน
- ๖.๒ รองผู้บัญชาการมณฑลทหารบกที่ ๒๙ รองหัวหน้าคณะทำงาน
- ๖.๓ รองผู้บังคับการตำรวจภูธรจังหวัดสกลนคร รองหัวหน้าคณะทำงาน
- ๖.๔ รองผู้อำนวยการรักษาความมั่นคงภายในจังหวัดสกลนคร (ท) รองหัวหน้าคณะทำงาน
- ๖.๕ นายกองดีการบริหารส่วนจังหวัดสกลนคร รองหัวหน้าคณะทำงาน

๖.๖ ปลัด...

๖.๖ ปลัดจังหวัดสกลนคร	คณะทำงาน
๖.๗ หัวหน้าสำนักงานจังหวัดสกลนคร	คณะทำงาน
๖.๘ นายแพทย์สาธารณสุขจังหวัดสกลนคร	คณะทำงาน
๖.๙ ผู้อำนวยการศูนย์ป้องกันบรรเทาและสาธารณภัย เขต ๗ สกลนคร	คณะทำงาน
๖.๑๐ ผู้กำกับการตำรวจตระเวนชายแดนที่ ๒๓	คณะทำงาน
๖.๑๑ ขนส่งจังหวัดสกลนคร	คณะทำงาน
๖.๑๒ โยธาธิการและผังเมืองจังหวัดสกลนคร	คณะทำงาน
๖.๑๓ ผู้อำนวยการสำนักงานทางหลวงที่ ๓ (สกลนคร)	คณะทำงาน
๖.๑๔ ผู้อำนวยการแขวงทางหลวงสกลนครที่ ๑	คณะทำงาน
๖.๑๕ ผู้อำนวยการแขวงทางหลวงสกลนครที่ ๒ (สว่างแดนดิน)	คณะทำงาน
๖.๑๖ ผู้อำนวยการแขวงทางหลวงชนบทสกลนคร	คณะทำงาน
๖.๑๗ อุตสาหกรรมจังหวัดสกลนคร	คณะทำงาน
๖.๑๘ ท้องถิ่นจังหวัดสกลนคร	คณะทำงาน
๖.๑๙ สวัสดิการและคุ้มครองแรงงานจังหวัดสกลนคร	คณะทำงาน
๖.๒๐ แรงงานจังหวัดสกลนคร	คณะทำงาน
๖.๒๑ ประกันสังคมจังหวัดสกลนคร	คณะทำงาน
๖.๒๒ จัดหางานจังหวัดสกลนคร	คณะทำงาน
๖.๒๓ พัฒนาสังคมและความมั่นคงของมนุษย์จังหวัดสกลนคร	คณะทำงาน
๖.๒๔ วัฒนธรรมจังหวัดสกลนคร	คณะทำงาน
๖.๒๕ ศึกษาธิการจังหวัดสกลนคร	คณะทำงาน
๖.๒๖ ผู้อำนวยการสำนักงานพระพุทธศาสนาจังหวัดสกลนคร	คณะทำงาน
๖.๒๗ พัฒนาการจังหวัดสกลนคร	คณะทำงาน
๖.๒๘ ประชาสัมพันธ์จังหวัดสกลนคร	คณะทำงาน
๖.๒๙ เกษตรจังหวัดสกลนคร	คณะทำงาน
๖.๓๐ เกษตรและสหกรณ์จังหวัดสกลนคร	คณะทำงาน
๖.๓๑ ปศุสัตว์จังหวัดสกลนคร	คณะทำงาน
๖.๓๒ ประมงจังหวัดสกลนคร	คณะทำงาน
๖.๓๓ ผู้อำนวยการศูนย์วิจัยและพัฒนาประมงน้ำจืดสกลนคร	คณะทำงาน
๖.๓๔ พาณิชยจังหวัดสกลนคร	คณะทำงาน
๖.๓๕ ผู้บัญชาการเรือนจำจังหวัดสกลนคร	คณะทำงาน
๖.๓๖ พลังงานจังหวัดสกลนคร	คณะทำงาน
๖.๓๗ ผู้อำนวยการสถานีอุตุนิยมวิทยาสกลนคร	คณะทำงาน
๖.๓๘ ผู้อำนวยการโครงการชลประทานสกลนคร	คณะทำงาน
๖.๓๙ ผู้อำนวยการสำนักงานทรัพยากรธรรมชาติและสิ่งแวดล้อมจังหวัดสกลนคร	คณะทำงาน
๖.๔๐ ผู้จัดการการไฟฟ้าส่วนภูมิภาคจังหวัดสกลนคร	คณะทำงาน
๖.๔๑ ผู้อำนวยการโครงการส่งน้ำและบำรุงรักษาน้ำอูน	คณะทำงาน
๖.๔๒ ผู้อำนวยการโครงการส่งน้ำและบำรุงรักษาน้ำก่ำ	คณะทำงาน

๖.๔๓ หัวหน้าแผนกโรงไฟฟ้าเขื่อนน้ำพุง	คณะทำงาน
๖.๔๔ ผู้จัดการประสานส่วนภูมิภาค สาขาสกลนคร	คณะทำงาน
๖.๔๕ ผู้จัดการบริษัท ทีโอที จำกัด (มหาชน)	คณะทำงาน
๖.๔๖ นายกสมาคมนักวิทยุสมัครเล่นจังหวัดสกลนคร	คณะทำงาน
๖.๔๗ หัวหน้าฝ่ายยุทธศาสตร์และการจัดการ (สนง.ปภ.จ.สน)	คณะทำงาน/เลขานุการ
๖.๔๘ นายประยงค์ ฝ่ายหินร่อง (สนง.ปภ.จ.สน)	คณะทำงาน/ผู้ช่วยเลขานุการ

มีหน้าที่ ดังนี้

๑. เฝ้าระวังและติดตามสถานการณ์สภาพอากาศ ประกาศเตือนภัยจากหน่วยงานที่เกี่ยวข้อง ข้อมูลปริมาณน้ำฝน ระดับในแม่น้ำ แหล่งน้ำสำคัญ หากพบสถานการณ์ที่เสี่ยงให้แจ้งเตือนภัยล่วงหน้าให้ประชาชนในพื้นที่เสี่ยงภัยได้รับทราบ

๒. ติดตามสถานการณ์อุทกภัย วิเคราะห์แนวโน้มสถานการณ์ พื้นที่น้ำท่วม พื้นที่เสี่ยงภัย พื้นที่ปลอดภัย ข้อมูลน้ำท่วม ติดตามการดำเนินการให้ความช่วยเหลือผู้ประสบภัยจากหน่วยงานต่างๆ

๓. รับลงทะเบียนหน่วยงานที่เข้าปฏิบัติงาน ณ ศูนย์บัญชาการเหตุการณ์จังหวัดสกลนคร ได้แก่ บัญชีหน่วยงาน กำลังพลและบุคลากร เครื่องจักรกลสาธารณภัย เครื่องมืออุปกรณ์ต่างๆ

๔. จัดทำแผนเผชิญเหตุหรือแผนการให้ความช่วยเหลือผู้ประสบสาธารณภัย เพื่อระงับเหตุและควบคุมสถานการณ์อุทกภัย เพื่อให้ความช่วยเหลือผู้ประสบภัยอย่างมีประสิทธิภาพ รวดเร็ว ท้วถึง และเป็นธรรม

๗. ส่วนปฏิบัติการ

๗.๑ รองผู้ว่าราชการจังหวัดสกลนคร (นายชยุต วงศ์วณิช)	หัวหน้าคณะทำงาน
๗.๒ รองผู้บัญชาการมณฑลทหารบกที่ ๒๙	รองหัวหน้าคณะทำงาน
๗.๓ รองผู้บังคับการตำรวจภูธรจังหวัดสกลนคร	รองหัวหน้าคณะทำงาน
๗.๔ นายกองค้การบริหารส่วนจังหวัดสกลนคร	รองหัวหน้าคณะทำงาน
๗.๕ ปลัดจังหวัดสกลนคร	คณะทำงาน
๗.๖ นายกเหล่ากาชาดจังหวัดสกลนคร	คณะทำงาน
๗.๗ นายแพทย์สาธารณสุขจังหวัดสกลนคร	คณะทำงาน
๗.๘ ผู้อำนวยการศูนย์ป้องกันและบรรเทาสาธารณภัย เขต ๗ สกลนคร	คณะทำงาน
๗.๙ ผู้กำกับการตำรวจตระเวนชายแดนที่ ๒๓	คณะทำงาน
๗.๑๐ ผู้บังคับหน่วยพัฒนาการเคลื่อนที่ ๒๖	คณะทำงาน
๗.๑๑ ขนส่งจังหวัดสกลนคร	คณะทำงาน
๗.๑๒ ผู้อำนวยการสำนักงานทางหลวงที่ ๓ (สกลนคร)	คณะทำงาน
๗.๑๓ ผู้อำนวยการแขวงทางหลวงสกลนครที่ ๑	คณะทำงาน
๗.๑๔ ผู้อำนวยการแขวงทางหลวงสกลนครที่ ๒ (สว่างแดนดิน)	คณะทำงาน
๗.๑๕ ผู้อำนวยการแขวงทางหลวงชนบทสกลนคร	คณะทำงาน
๗.๑๖ ศึกษาธิการจังหวัดสกลนคร	คณะทำงาน
๗.๑๗ สวัสดิการและคุ้มครองแรงงานจังหวัดสกลนคร	คณะทำงาน
๗.๑๘ แรงงานจังหวัดสกลนคร	คณะทำงาน
๗.๑๙ ประกันสังคมจังหวัดสกลนคร	คณะทำงาน
๗.๒๐ จัดหางานจังหวัดสกลนคร	คณะทำงาน

๗.๒๑ พัฒนา...

๗.๒๑	พัฒนาสังคมและความมั่นคงของมนุษย์จังหวัดสกลนคร	คณะทำงาน
๗.๒๒	พัฒนาการจังหวัดสกลนคร	คณะทำงาน
๗.๒๓	ประธานมูลนิธิเมตตาธรรมสกลนคร / กู้ชีพกู้ภัยในจังหวัด	คณะทำงาน
๗.๒๔	หัวหน้าฝ่ายป้องกันและปฏิบัติการ (สนง.ปภ.จ.สน)	คณะทำงาน/เลขานุการ
๗.๒๕	นายวัยวัฒน์ ม่อมพะเนาวิ (สนง.ปภ.จ.สน)	คณะทำงาน/ผู้ช่วยเลขานุการ

มีหน้าที่ ดังนี้

๑. ตั้งศูนย์พักพิงชั่วคราว เพื่อให้ความช่วยเหลือผู้ประสบภัย จัดทำบัญชีผู้ประสบภัยให้การรักษาพยาบาลผู้ป่วยและบาดเจ็บ ตลอดจนจัดกิจกรรมเพื่อการผ่อนคลายให้ผู้ประสบภัย
๒. ประสานหน่วยแพทย์ และพยาบาลผู้ป่วย และกิจกรรมสุขภาพอนามัย เพื่อให้การรักษาพยาบาลเบื้องต้นแก่ผู้ป่วย และลำเลียงผู้ได้รับบาดเจ็บส่งโรงพยาบาล
๓. การจัดหาที่พักอาศัย เครื่องนอน และระบบสุขอนามัย สำหรับการอาศัยชั่วคราว ตลอดจนประสานขอรับบริจาคสิ่งของอุปโภคบริโภค จากหน่วยงานและองค์กรต่าง ๆ
๔. ปรับปรุงเส้นทางและโครงข่ายคมนาคม และกำหนดเส้นทางเลี่ยงหรือทำทางชั่วคราว รวมทั้งซ่อมและตัดแปลงแก้ไขระบบคมนาคมที่ชำรุดให้สามารถสัญจรได้
๕. รักษาความสงบเรียบร้อยและความปลอดภัยของประชาชนในพื้นที่ประสบภัย ศูนย์พักพิงชั่วคราว และพื้นที่ใกล้เคียง และจัดระบบจราจร
๖. เคลื่อนย้ายผู้ประสบภัยในพื้นที่น้ำท่วม พื้นที่ลุ่มต่ำ สู่พื้นที่ปลอดภัยศูนย์พักพิงชั่วคราว

๘. ส่วนสนับสนุน

๘.๑	รองผู้ว่าราชการจังหวัดสกลนคร (นายพิสิษฐ์ แร่ทอง)	หัวหน้าคณะทำงาน
๘.๒	ปลัดจังหวัดสกลนคร	รองหัวหน้าคณะทำงาน
๘.๓	นายกองค์การบริหารส่วนจังหวัดสกลนคร	รองหัวหน้าคณะทำงาน
๘.๔	ผอ.ศูนย์ ปภ.เขต ๗ สกลนคร	รองหัวหน้าคณะทำงาน
๘.๕	หัวหน้าสำนักงานจังหวัดสกลนคร	คณะทำงาน
๘.๖	คลังจังหวัดสกลนคร	คณะทำงาน
๘.๗	พาณิชย์จังหวัดสกลนคร	คณะทำงาน
๘.๘	โยธาธิการและผังเมืองจังหวัดสกลนคร	คณะทำงาน
๘.๙	พลังงานจังหวัดสกลนคร	คณะทำงาน
๘.๑๐	แรงงานจังหวัดสกลนคร	คณะทำงาน
๘.๑๑	ประกันสังคมจังหวัดสกลนคร	คณะทำงาน
๘.๑๒	จัดหางานจังหวัดสกลนคร	คณะทำงาน
๘.๑๓	พัฒนาการจังหวัดสกลนคร	คณะทำงาน
๘.๑๔	หัวหน้าสำนักงาน ปภ.จังหวัดสกลนคร	คณะทำงาน
๘.๑๕	นายแพทย์สาธารณสุขจังหวัดสกลนคร	คณะทำงาน
๘.๑๖	เกษตรจังหวัดสกลนคร	คณะทำงาน
๘.๑๗	ผู้จัดการประสานส่วนภูมิภาค สาขาสกลนคร	คณะทำงาน
๘.๑๘	ผู้จัดการการไฟฟ้าส่วนภูมิภาคจังหวัดสกลนคร	คณะทำงาน
๘.๑๙	ผู้จัดการบริษัท ทีโอที จำกัด (มหาชน)	คณะทำงาน
๘.๒๐	นายกสมาคมนักวิทยุสมัครจังหวัดสกลนคร	คณะทำงาน

๘.๒๑ หัวหน้าฝ่ายสงเคราะห์ผู้ประสบภัย (สนง.ปภ.จ.สน.)

คณะทำงาน/เลขานุการ

๘.๒๒ นางกรรณิกา เจริญไชย (สนง.ปภ.จ.สน.)

คณะทำงาน/ผู้ช่วยเลขานุการ

มีหน้าที่ ดังนี้

๑. ตั้งศูนย์รับบริจาคสิ่งของ ประสานงานกับหน่วยงานที่เกี่ยวข้อง เพื่อให้ความช่วยเหลือผู้ประสบภัย จัดทำบัญชีสิ่งของรับบริจาค บัญชีจ่ายของบริจาค ตลอดจนรวบรวมข้อมูลสิ่งของที่เป็นและขาดแคลน ซึ่งผู้ประสบภัยมีความจำเป็นต้องใช้
๒. จัดหาและสนับสนุนพลังงาน ทั้งไฟฟ้า ประปา น้ำมันและอื่น ๆ ให้เพียงพอต่อความต้องการ ในภาวะฉุกเฉิน
๓. ตั้งระบบการสื่อสารหลัก การสื่อสารรอง เพื่อให้ติดต่อ และประสานงานกับหน่วยงานที่เกี่ยวข้อง โดยสามารถติดต่อสื่อสารตลอด ๒๔ ชั่วโมง
๔. จัดตั้งหน่วยบรรเทาทุกข์เพื่อปฏิบัติการในขั้นต้นร่วมกับหน่วยระงับภัยอย่างต่อเนื่อง
๕. สำรวจความเสียหายระบบสาธารณูปโภคและสิ่งสาธารณประโยชน์ต่าง ๆ จนถึงระดับครัวเรือน รวมทั้งจัดทำฐานข้อมูลการสำรวจความเสียหาย
๖. ซ่อมแซมสถานที่ราชการ โรงเรียน สถานศึกษา วัด โบราณสถาน สถานที่ท่องเที่ยวและสาธารณูปโภคต่าง ๆ ให้ใช้งานได้ดังเดิม
๗. ทำความสะอาดบ้านเรือน ชุมชน และสิ่งสาธารณประโยชน์ในพื้นที่ประสบภัย และขนย้ายขยะมูลฝอย
๘. ให้องค์กรปกครองส่วนท้องถิ่นที่เกิดเหตุ ดำเนินการฟื้นฟูพื้นที่ประสบภัย ขุดลอกลำน้ำ ปรับสภาพภูมิทัศน์ และแก้ไขปัญหาสิ่งแวดล้อมและมลภาวะเป็นพิษ
๙. ฟื้นฟูสถานที่ท่องเที่ยว

ทั้งนี้ ตั้งแต่บัดนี้เป็นต้นไป

สั่ง ณ วันที่ ๑ มิถุนายน พ.ศ. ๒๕๖๖



(นางจूरรัตน์ เทพอาสน์)

ผู้ว่าราชการจังหวัดสกลนคร

ผู้อำนวยการจังหวัด

“อยู่สกล รักสกล ทำเพื่อสกลนคร”

ภาคผนวก ๒

คำสั่งกองอำนวยการ ฯ ที่ ๙๕๓๑ /๒๕๖๖ ลงวันที่ ๑ มิถุนายน พ.ศ. ๒๕๖๖
เรื่อง แบ่งมอบพื้นที่ความรับผิดชอบการให้ความช่วยเหลือผู้ประสบภัยอุทกภัยในพื้นที่
จังหวัดสกลนคร ปี ๒๕๖๖



คำสั่งกองอำนวยการป้องกันและบรรเทาสาธารณภัยจังหวัดสกลนคร

ที่ ๙๕๓๑ /๒๕๖๖

เรื่อง แบ่งมอบพื้นที่ความรับผิดชอบการให้ความช่วยเหลือผู้ประสบอุทกภัยในพื้นที่จังหวัดสกลนคร ปี ๒๕๖๖

ด้วยกรมอุตุนิยมวิทยาได้คาดการณ์ลักษณะอากาศ ช่วงฤดูฝนของประเทศไทย ปี ๒๕๖๖ ว่าฤดูฝนของประเทศไทยปีนี้ จะเริ่มต้นประมาณปลายสัปดาห์ที่ ๓ ของเดือนพฤษภาคม และจะสิ้นสุดประมาณ กลางเดือนตุลาคม ๒๕๖๖ โดยปริมาณฝนรวมของทั้งประเทศจะน้อยกว่าค่าเฉลี่ยปกติเล็กน้อย และในช่วงประมาณ กลางเดือนมิถุนายนถึงกลางเดือนกรกฎาคม จะเกิดสภาวะฝนทิ้งช่วง ส่งผลให้ปริมาณและการกระจายของฝนมีน้อย สำหรับในช่วงเดือนสิงหาคม กันยายน และตุลาคม เป็นช่วงที่มีฝนตกชุกหนาแน่นที่สุด และมีโอกาสสูงที่จะมีพายุ หมุนเขตร้อนเคลื่อนผ่านบริเวณประเทศไทย ส่งผลให้มีฝนตกหนักถึงหนักมาก และก่อให้เกิดสภาวะน้ำท่วม ฉับพลัน น้ำป่าไหลหลาก รวมทั้งน้ำล้นตลิ่งได้ในหลายพื้นที่ ประกอบกับกองอำนวยการป้องกันและบรรเทา สาธารณภัยจังหวัดสกลนคร ได้จัดตั้งศูนย์บัญชาการเหตุการณ์จังหวัดสกลนคร ปี ๒๕๖๖ ขึ้น

ดังนั้น เพื่อให้การช่วยเหลือและบรรเทาความเดือดร้อนให้แก่ผู้ประสบอุทกภัย การประสานงาน สนับสนุนการปฏิบัติ และการบูรณาการสนธิกำลังกันทั้งพลเรือน ทหาร ตำรวจ รัฐวิสาหกิจ องค์กรปกครอง ส่วนท้องถิ่น เอกชน มูลนิธิ จิตอาสาภัยพิบัติ ประชาชนจิตอาสา ตลอดจนมูลนิธิ และอาสาสมัครต่าง ๆ ในการ ดำเนินการป้องกันและแก้ไขปัญหาดังกล่าวเป็นไปด้วยความเรียบร้อย และสัมฤทธิ์ผลในทางปฏิบัติ จึงแบ่งมอบ พื้นที่ความรับผิดชอบการให้ความช่วยเหลือผู้ประสบอุทกภัยในพื้นที่จังหวัดสกลนคร ปี ๒๕๖๖ และแต่งตั้ง คณะทำงาน ดังนี้

๑. อำเภอเมืองสกลนคร พรรณานิคม และอำเภอนิคมน้ำอูน ประกอบด้วย

- | | |
|---|----------------------|
| ๑.๑ รองผู้ว่าราชการจังหวัดสกลนคร (นายชานน วาสิกศิริ) | ประธานคณะทำงาน |
| ๑.๒ รองผู้บัญชาการมณฑลทหารบกที่ ๒๙ | รองประธานคณะทำงาน |
| ๑.๓ ผู้บังคับหน่วยพัฒนาการเคลื่อนที่ ๒๖ สำนักงานพัฒนาภาค ๒
(เฉพาะ อ.พรรณานิคม) | คณะทำงาน |
| ๑.๔ โยธาธิการและผังเมืองจังหวัดสกลนคร | คณะทำงาน |
| ๑.๕ ผู้อำนวยการสำนักงานทรัพยากรและสิ่งแวดล้อมจังหวัดสกลนคร | คณะทำงาน |
| ๑.๖ นายอำเภอเมืองสกลนคร/ผู้อำนวยการอำเภอ | คณะทำงาน |
| ๑.๗ นายอำเภอพรรณานิคม /ผู้อำนวยการอำเภอ | คณะทำงาน |
| ๑.๘ นายอำเภอนิคมน้ำอูน/ผู้อำนวยการอำเภอ | คณะทำงาน |
| ๑.๙ นายกเทศมนตรีนครสกลนคร | คณะทำงาน |
| ๑.๑๐ ผู้ช่วยหัวหน้าสำนักงานป้องกันและบรรเทาสาธารณภัย
จังหวัดสกลนคร (สำนักงาน ปภ.จังหวัดสกลนคร) | คณะทำงานและเลขานุการ |

๒. อำเภอสว่าง...

๒. อำเภอสว่างแดนดิน เจริญศิลป์ พังโคน กุดบาก และอำเภอภูพาน ประกอบด้วย

- ๒.๑ รองผู้ว่าราชการจังหวัดสกลนคร (นายพิสิษฐ์ แร่ทอง) ประธานคณะกรรมการ
- ๒.๒ รองผู้บัญชาการมณฑลทหารบกที่ ๒๙ รองประธานคณะกรรมการ
(เฉพาะ อ.กุดบาก และ อ.ภูพาน)
- ๒.๓ ผู้บังคับการกรมทหารราบที่ ๓ คณะทำงาน
(เฉพาะ อ.สว่างแดนดิน เจริญศิลป์ และ อ.พังโคน)
- ๒.๔ ผู้อำนวยการศูนย์ป้องกันและบรรเทาสาธารณภัย เขต ๗ สกลนคร คณะทำงาน
- ๒.๕ นายอำเภอสว่างแดนดิน/ผู้อำนวยการอำเภอ คณะทำงาน
- ๒.๖ นายอำเภอเจริญศิลป์/ผู้อำนวยการอำเภอ คณะทำงาน
- ๒.๗ นายอำเภอพังโคน/ผู้อำนวยการอำเภอ คณะทำงาน
- ๒.๘ นายอำเภอ กุดบาก/ผู้อำนวยการอำเภอ คณะทำงาน
- ๒.๙ นายอำเภอภูพาน/ผู้อำนวยการอำเภอ คณะทำงาน
- ๒.๑๐ หัวหน้าฝ่ายยุทธศาสตร์และการจัดการ คณะทำงานและเลขานุการ
(สำนักงาน ปภ.จังหวัดสกลนคร)

๓. อำเภอวาริชภูมิ โคนศรีสุพรรณ เต่างอย โพนนาแก้ว และอำเภอกุสุมาลย์ ประกอบด้วย

- ๓.๑ รองผู้ว่าราชการจังหวัดสกลนคร (นางรณิดา เหลืองฐิติสกุล) ประธานคณะกรรมการ
- ๓.๒ รองผู้บัญชาการมณฑลทหารบกที่ ๒๙ รองประธานคณะกรรมการ
- ๓.๓ ผู้บังคับการกรมทหารราบที่ ๓ (เฉพาะ อ.วาริชภูมิ) คณะทำงาน
- ๓.๔ ผู้อำนวยการโครงการชลประทานสกลนคร คณะทำงาน
- ๓.๕ ผู้อำนวยการสำนักงานทางหลวงที่ ๓ (สกลนคร) คณะทำงาน
- ๓.๖ ผู้อำนวยการแขวงทางหลวงสกลนคร ที่ ๒ (สว่างแดนดิน) คณะทำงาน
- ๓.๗ นายอำเภอวาริชภูมิ/ผู้อำนวยการอำเภอ คณะทำงาน
- ๓.๘ นายอำเภอโคกศรีสุพรรณ /ผู้อำนวยการอำเภอ คณะทำงาน
- ๓.๙ นายอำเภอเต่างอย /ผู้อำนวยการอำเภอ คณะทำงาน
- ๓.๑๐ นายอำเภอโพนนาแก้ว /ผู้อำนวยการอำเภอ คณะทำงาน
- ๓.๑๑ นายอำเภอกุสุมาลย์/ผู้อำนวยการอำเภอ คณะทำงาน
- ๓.๑๒ หัวหน้าฝ่ายป้องกันและปฏิบัติการ คณะทำงานและเลขานุการ
(สำนักงาน ปภ.จังหวัดสกลนคร)

๔. อำเภออากาศอำนวย วานรนิวาส คำตากล้า บ้านม่วง และอำเภอส่องดาว ประกอบด้วย

- ๔.๑ รองผู้ว่าราชการจังหวัดสกลนคร (นายชยุต วงศ์วณิช) ประธานคณะกรรมการ
- ๔.๒ นายกองบังคับการบริหารส่วนจังหวัดสกลนคร รองประธานคณะกรรมการ
- ๔.๓ บังคับการกรมทหารราบที่ ๓ คณะทำงาน
- ๔.๔ ผู้อำนวยการแขวงทางหลวงชนบทจังหวัดสกลนคร คณะทำงาน
- ๔.๕ ผู้กำกับการตำรวจตระเวนชายแดนที่ ๒๓ คณะทำงาน
- ๔.๖ นายอำเภออากาศอำนวย/ผู้อำนวยการอำเภอ คณะทำงาน
- ๔.๗ นายอำเภอวานรนิวาส/ผู้อำนวยการอำเภอ คณะทำงาน
- ๔.๘ นายอำเภอคำตากล้า/ผู้อำนวยการอำเภอ คณะทำงาน

๔.๙ นายอำเภอ...

๔.๙ นายอำเภอบ้านม่วง/ผู้อำนวยการอำเภอ

คณะทำงาน

๔.๑๐ นายอำเภอส่องดาว/ผู้อำนวยการอำเภอ

คณะทำงาน

๔.๑๑ หัวหน้าฝ่ายสงเคราะห์ผู้ประสบภัย

คณะทำงานและเลขานุการ

(สำนักงาน ปก.จังหวัดสกลนคร)

มีหน้าที่ ดังนี้

๑. บูรณาการร่วมกับ อำเภอ องค์การปกครองส่วนท้องถิ่น กำนัน ผู้ใหญ่บ้าน จิตอาสาสาธารณสุข และภาคเอกชนในพื้นที่รับผิดชอบ ในการอำนวยความสะดวกปฏิบัติงานป้องกัน ระวัง และบรรเทาภัยจากอุทกภัย น้ำป่าไหลหลาก และดินถล่ม เมื่อเกิดภัยขึ้น

๒. สนับสนุนกำลังพล เครื่องมือ เครื่องจักรกลบรรเทาสาธารณภัย วัสดุอุปกรณ์ต่าง ๆ เครื่องอุปโภคบริโภค ที่มีอยู่ในสังกัดเข้าให้ความช่วยเหลือทันทีเมื่อได้รับการร้องขอ

๓. ร่วมวางแผน ให้คำแนะนำ ในการจัดทำแผนเผชิญเหตุ การจัดโซนนิ่งของอำเภอ เพื่อเป็นการเตรียมความพร้อมในการป้องกันและแก้ไขปัญหาอุทกภัยในพื้นที่ ทั้งขณะก่อนเกิดภัย ระหว่างเกิดภัย และหลังเกิดภัย

๔. เป็นศูนย์กลางติดต่อสื่อสารและการประสานงานกับหน่วยงานของภาครัฐ และภาคเอกชน ทั้งในและนอกพื้นที่ เพื่อขอรับการช่วยเหลือในกรณีเกินขีดความสามารถในการปฏิบัติการระงับและบรรเทาภัย

๕. ร่วมพิจารณาแก้ไขปัญหาเฉพาะหน้า กำหนดแนวทางในการแก้ไขปัญหาและฟื้นฟู สิ่งสาธารณประโยชน์ที่เสียหาย

๖. จัดการประชุมต่าง ๆ ในภารกิจที่เกี่ยวข้องของศูนย์บัญชาการเหตุการณ์อำเภอ และแถลงข่าว ต่อสื่อมวลชน เพื่อเป็นข้อเท็จจริงต่าง ๆ เกี่ยวกับสถานการณ์อุทกภัยและการดำเนินการช่วยเหลือด้านต่าง ๆ แก่ประชาชนผู้ประสบภัย

๗. ดำเนินการอื่น ๆ ตามที่ผู้อำนวยการศูนย์บัญชาการเหตุการณ์อำเภอ ขอรับการสนับสนุน การช่วยเหลือ

ทั้งนี้ ตั้งแต่บัดนี้เป็นต้นไป จนกว่าสถานการณ์อุทกภัยจังหวัดสกลนคร ปี ๒๕๖๖ จะสิ้นสุด

สั่ง ณ วันที่ ๑ มิถุนายน พ.ศ. ๒๕๖๖

(นางจวีร์รัตน์ เทพอาสน์)

ผู้ว่าราชการจังหวัดสกลนคร

ผู้อำนวยการจังหวัด

ภาคผนวก ๓

คำสั่งกองอำนวยการ ฯ ที่ ๙๕๓๖ /๒๕๖๖ ลงวันที่ ๑ มิถุนายน พ.ศ. ๒๕๖๖
เรื่อง แบ่งมอบพื้นที่ความรับผิดชอบการให้ความช่วยเหลือผู้ประสบภัยตามแผนเผชิญเหตุ
อุทกภัย น้ำป่าไหลหลาก น้ำท่วมฉับพลัน และดินถล่ม ในเขตพื้นที่เศรษฐกิจ (เทศบาลนคร
สกลนคร) จังหวัดสกลนคร ปี ๒๕๖๖



คำสั่งกองอำนวยการป้องกันและบรรเทาสาธารณภัยจังหวัดสกลนคร

ที่ ๙๕๓๖ / ๒๕๖๖

เรื่อง แบ่งมอบพื้นที่ความรับผิดชอบการให้ความช่วยเหลือผู้ประสบภัย
ตามแผนเผชิญเหตุอุทกภัย น้ำป่าไหลหลาก น้ำท่วมฉับพลัน และดินถล่ม ในเขตพื้นที่เศรษฐกิจ
(เทศบาลนครสกลนคร) จังหวัดสกลนคร ปี ๒๕๖๖

ด้วยกรมอุตุนิยมวิทยาได้คาดการณ์ลักษณะอากาศ ช่วงฤดูฝนของประเทศไทย ปี ๒๕๖๖ ว่าฤดูฝนของประเทศไทยปีนี้ จะเริ่มต้นประมาณปลายสัปดาห์ที่ ๓ ของเดือนพฤษภาคม และจะสิ้นสุดประมาณ กลางเดือนตุลาคม ๒๕๖๖ โดยปริมาณฝนรวมของทั้งประเทศจะน้อยกว่าค่าเฉลี่ยปกติเล็กน้อย และในช่วง ประมาณกลางเดือนมิถุนายนถึงกลางเดือนกรกฎาคม จะเกิดสภาวะฝนทิ้งช่วง ส่งผลให้ปริมาณและการกระจาย ของฝนมีน้อย สำหรับในช่วงเดือนสิงหาคม กันยายน และตุลาคม เป็นช่วงที่มีฝนตกชุกหนาแน่นที่สุด และมีโอกาส สูงที่จะมีพายุหมุนเขตร้อนเคลื่อนผ่านบริเวณประเทศไทย ส่งผลให้มีฝนตกหนักถึงหนักมาก และก่อให้เกิด สภาวะน้ำท่วมฉับพลัน น้ำป่าไหลหลาก รวมทั้งน้ำล้นตลิ่งได้ในหลายพื้นที่

ทั้งนี้ สถานการณ์น้ำในจังหวัดสกลนคร ในช่วงเดือนพฤษภาคมถึงกันยายนของทุกปี หลายพื้นที่ จะมีฝนตกชุกและตกติดต่อกันเป็นเวลานาน จนเกิดน้ำป่าไหลหลาก น้ำท่วมฉับพลัน ในเขตพื้นที่ชุมชนต่าง ๆ ที่ยังไม่มีระบบการระบายน้ำที่สมบูรณ์ สร้างความเสียหายแก่ทรัพย์สินของประชาชน พื้นที่ทางการเกษตร ตลอดจน ด้านปศุสัตว์ ประมง และอื่น ๆ ทำให้มีปริมาณน้ำฝนสะสมเพิ่มมากขึ้น ประกอบกับพื้นที่ในหนองหาร มีลำน้ำ ไหลเข้าหลายสาย สภาพดังกล่าวมีความเสี่ยงภัยจากการเกิดสภาวะอุทกภัย น้ำท่วมฉับพลัน ในพื้นที่บริเวณ ติดหนองหารและลำน้ำก่ำ ดังนั้น เพื่อเป็นการเตรียมความพร้อมในการป้องกันและแก้ไขปัญหาอุทกภัย น้ำป่าไหลหลาก น้ำท่วมฉับพลัน และดินถล่ม ในเขตพื้นที่เศรษฐกิจ (เทศบาลนครสกลนคร) รวมทั้งเพื่อให้ ความช่วยเหลือ และบรรเทาความเดือดร้อนให้แก่ผู้ประสบภัย ประสานการปฏิบัติ และสนับสนุนการปฏิบัติตาม แผนเผชิญเหตุป้องกันและบรรเทาสาธารณภัยจังหวัดสกลนคร เป็นไปอย่างมีประสิทธิภาพ อาศัยอำนาจ ตามความในมาตรา ๑๕ แห่งพระราชบัญญัติป้องกันและบรรเทาสาธารณภัย พ.ศ. ๒๕๕๐ จึงแบ่งมอบพื้นที่ ความรับผิดชอบการให้ ความช่วยเหลือผู้ประสบภัย ตามแผนเผชิญเหตุ อุทกภัย น้ำป่าไหลหลาก น้ำท่วม ฉับพลัน และดินถล่มในเขตพื้นที่เศรษฐกิจ (เทศบาลนครสกลนคร) จังหวัดสกลนคร ปี ๒๕๖๖ ดังนี้

๑. พื้นที่โซนที่ ๑ ชุมชนหลังเทศบาลนครสกลนคร ชุมชนธาตุตุ้ม ห่างบึงชีสกลนคร

โรงพยาบาลสกลนคร ถนนสุขเกษม ตลาดสด

- | | |
|--|----------------------------|
| ๑.๑ รองผู้ว่าราชการจังหวัดสกลนคร
(นายชานน วาสิคศิริ) | ผู้กำกับในการควบคุมพื้นที่ |
| ๑.๒ ผู้อำนวยการศูนย์ป้องกันและบรรเทาสาธารณภัย เขต ๗ สกลนคร | หัวหน้าชุดเผชิญเหตุ |
| ๑.๓ ผู้อำนวยการศูนย์วิจัยและพัฒนาประมงน้ำจืดสกลนคร | ชุดเผชิญเหตุ |
| ๑.๔ หัวหน้าหน่วยป้องกันและปราบปรามประมงน้ำจืดเขื่อนน้ำอูน | ชุดเผชิญเหตุ |
| ๑.๕ ชุดกู้ภัยอุทก | ชุดเผชิญเหตุ |
| ๑.๖ รองนายกเทศมนตรีนครสกลนคร ที่ได้รับมอบหมาย | เลขานุการร่วม |

- ๑.๗ ผู้เชี่ยวชาญด้านการจัดการสาธารณสุข (ศุนย์ ปภ. เขต ๗ สกลนคร) เลขานุการร่วม
๑.๘ ผู้ช่วยหัวหน้าสำนักงานป้องกันและบรรเทาสาธารณภัย ผู้ช่วยเลขานุการ
จังหวัดสกลนคร (สนง.ปภ.จ.สน.)

**๒. พื้นที่โซนที่ ๒ ชุมชนหน้าค่าย สกลเมืองทอง บขส.๒ ถนนประชาอุทิศจากแม่โคโรถึงตลาด
บ้านธาตุ บ้านเอื้ออาทร**

- ๒.๑ รองผู้ว่าราชการจังหวัดสกลนคร (นางรณิดา เหลืองฐิติสกุล) ผู้กำกับในการควบคุมพื้นที่
๒.๒ ผู้บัญชาการมณฑลทหารบกที่ ๒๙ หัวหน้าชุดเผชิญเหตุ
๒.๓ ผู้บังคับการกรมทหารราบที่ ๓ ชุดเผชิญเหตุ
๒.๔ รองนายกเทศมนตรีนครสกลนคร ที่ได้รับมอบหมาย ชุดเผชิญเหตุ
๒.๕ โยธาธิการและผังเมืองจังหวัดสกลนคร ชุดเผชิญเหตุ
๒.๖ ผู้อำนวยการส่วนป้องกันและปฏิบัติการ ศุนย์ ปภ. เขต ๗ สกลนคร ชุดเผชิญเหตุ
๒.๗ VR ภูภัย ๒๕๔๐ สกลนคร ชุดเผชิญเหตุ
๒.๘ เมตตาธรรมมูลนิธิสกลนคร ชุดเผชิญเหตุ
๒.๙ รองปลัดเทศบาลนครสกลนคร ที่ได้รับมอบหมาย เลขานุการ
๒.๑๐ หัวหน้าฝ่ายยุทธศาสตร์และการจัดการ (สนง.ปภ.จ.สน.) ผู้ช่วยเลขานุการ

๓. พื้นที่โซนที่ ๓ ชุมชนวงใหญ่ โรงเรียนเซนต์ยอแซฟ แขวงทางหลวง ชุมชนหนองหารหลวง

- ๓.๑ รองผู้ว่าราชการจังหวัดสกลนคร (นายพิสิษฐ์ แร่ทอง) ผู้กำกับในการควบคุมพื้นที่
๓.๒ ผู้บังคับการตำรวจภูธรจังหวัดสกลนคร หัวหน้าชุดเผชิญเหตุ
๓.๓ ผู้กำกับการตำรวจตระเวนชายแดนที่ ๒๓ ชุดเผชิญเหตุ
๓.๔ ผู้อำนวยการโครงการชลประทานสกลนคร ชุดเผชิญเหตุ
๓.๕ ผู้อำนวยการสำนักทางหลวงที่ ๓ สกลนคร ชุดเผชิญเหตุ
๓.๖ ผู้อำนวยการแขวงทางหลวงสกลนคร ที่ ๑ ชุดเผชิญเหตุ
๓.๗ ผู้อำนวยการส่วนฝึกอบรม ศุนย์ ปภ. เขต ๗ สกลนคร ชุดเผชิญเหตุ
๓.๘ ภูภัยคำหอม ชุดเผชิญเหตุ
๓.๙ รองนายกเทศมนตรีนครสกลนคร ที่ได้รับมอบหมาย เลขานุการ
๓.๑๐ หัวหน้าฝ่ายสงเคราะห์ผู้ประสบภัย (สนง.ปภ.จ.สน.) ผู้ช่วยเลขานุการ

**๔. พื้นที่โซนที่ ๔ ชุมชนหนองสนม ถนนรัฐพัฒนา โรงเรียนพีซีพาลาเลข โทมโพรสกลนคร
แม่โคโรสกลนคร**

- ๔.๑ รองผู้ว่าราชการจังหวัดสกลนคร (นายชยุต วงศ์วณิช) ผู้กำกับในการควบคุมพื้นที่
๔.๒ รองผู้อำนวยการรักษาความมั่นคงภายในจังหวัดสกลนครฝ่ายทหาร หัวหน้าชุดเผชิญเหตุ
๔.๓ นายกองค้การบริหารส่วนจังหวัดสกลนคร ชุดเผชิญเหตุ
๔.๔ ประมงจังหวัดสกลนคร ชุดเผชิญเหตุ
๔.๕ ผู้อำนวยการส่วนยุทธศาสตร์และการจัดการ ศุนย์ ปภ. เขต ๗ สกลนคร ชุดเผชิญเหตุ
๔.๗ รองนายกเทศมนตรีนครสกลนคร ที่ได้รับมอบหมาย เลขานุการ
๔.๘ หัวหน้าฝ่ายป้องกันและปฏิบัติการ (สนง.ปภ.จ.สน.) ผู้ช่วยเลขานุการ

๕. พื้นที่โซนที่ ๕ ชุมชนรุ่งพัฒนา มหาวิทยาลัยราชภัฏสกลนคร โรงเรียนธาตุนารายณ์วิทยา

๕.๑ ปลัดจังหวัดสกลนคร	ผู้กำกับในการควบคุมพื้นที่
๕.๒ นายกเทศมนตรีนครสกลนคร	หัวหน้าชุดเผชิญเหตุ
๕.๓ หัวหน้าสถานีวิทยุกระจายเสียง ๙๐๙ สำนักงานพัฒนา ภาค ๒	ชุดเผชิญเหตุ
๕.๔ ขนส่งจังหวัดสกลนคร	ชุดเผชิญเหตุ
๕.๕ ป้องกันจังหวัดสกลนคร	ชุดเผชิญเหตุ
๕.๖ จำจังหวัดสกลนคร	ชุดเผชิญเหตุ
๕.๗ สมาคมกู้ภัยพิทักษ์	ชุดเผชิญเหตุ
๕.๘ ผู้อำนวยการส่วนสนับสนุนทรัพยากรกู้ภัย ศูนย์ ปภ. เขต ๗ สกลนคร	ชุดเผชิญเหตุ
๕.๙ ปลัดเทศบาลนครสกลนคร	เลขานุการ
๕.๑๐ นายวัยพัฒน์ ม่อมพะเนา (สนง.ปภ.จ.สน.)	ผู้ช่วยเลขานุการ

มีหน้าที่ ดังนี้

๑. อำนวยการปฏิบัติงานป้องกัน ระวัง และบรรเทาภัยจากอุทกภัย น้ำป่าไหลหลาก น้ำท่วมฉับพลันและดินถล่ม ในเขตพื้นที่รับผิดชอบ
 ๒. สนับสนุนกำลังพล เครื่องมือ เครื่องใช้ และวัสดุอุปกรณ์ต่างๆ เครื่องอุปโภคบริโภค ที่มีอยู่ในสังกัด ทันทีเมื่อได้รับการร้องขอ
 ๓. เป็นศูนย์กลางติดต่อสื่อสารและการประสานงานกับหน่วยงานของภาครัฐ และภาคเอกชน ทั้งในและนอกพื้นที่ เพื่อขอรับการช่วยเหลือในกรณีเกินขีดความสามารถในการปฏิบัติภารกิจ ระวัง และบรรเทาภัย
 ๔. พิจารณาแก้ไขปัญหาเฉพาะหน้า กำหนดแนวทางในการแก้ไขปัญหาภายหลังน้ำลดและฟื้นฟูสิ่งสาธารณประโยชน์ที่เสียหาย
 ๕. จัดการประชุมต่าง ๆ ในภารกิจที่เกี่ยวข้องของศูนย์ฯ และแถลงข่าวต่อสื่อมวลชน เพื่อเป็นข้อเท็จจริงต่างๆ เกี่ยวกับภาวะน้ำท่วมและการดำเนินการช่วยเหลือทุกระยะ
 ๖. ดำเนินการอื่น ๆ ตามที่ผู้อำนวยการศูนย์บัญชาการฯ มอบหมาย
- ทั้งนี้ ตั้งแต่บัดนี้เป็นต้นไป

สั่ง ณ วันที่ ๑ มิถุนายน พ.ศ. ๒๕๖๖

(นางจวีรัตน์ เทพอาสน์)
ผู้ว่าราชการจังหวัดสกลนคร
ผู้อำนวยการจังหวัด

ภาคผนวก ๔
ขั้นตอน (Checklist)

ภาคผนวก ๔ : ขั้นตอน (Checklist)

แบบรายงานการเตรียมความพร้อมในการป้องกันและบรรเทาสาธารณภัยจังหวัดสกลนคร ปี พ.ศ. ๒๕๖๖

(Check List)

ที่	รายการ	การตรวจสอบ		หมายเหตุ
		ดำเนินการแล้ว	ยังไม่ดำเนินการ	
	ก่อนเกิดภัย			
๑	แผนปฏิบัติการในการป้องกันและบรรเทาสาธารณภัยอำเภอ			
๒	จัดตั้งกองอำนาจการป้องกันและบรรเทาสาธารณภัยอำเภอ (กปภอ)			
๓	แผนการป้องกันและบรรเทาสาธารณภัยอำเภอ			
๔	แผนเผชิญเหตุ			
๕	จัดตั้งกองอำนาจการป้องกันและบรรเทาสาธารณภัยท้องถิ่น (กปภ.ทน./กปภ.ทต./กปภ.อบต.)			
๖	แผนปฏิบัติการในการป้องกันและบรรเทาสาธารณภัยองค์กรปกครองส่วนท้องถิ่น			
๗	ระเบียบวิธีปฏิบัติ (SOP)			
๘	บัญชีทรัพยากร เครื่องจักรกลสาธารณภัย			
๙	แผนที่			
๑๐	บัญชีรายชื่อพร้อมเบอร์โทรศัพท์หน่วยงาน/การประสานงาน			
๑๑	ระบบแจ้งเตือนภัย/กระบวนการแจ้งเตือนภัย			
๑๒	บัญชีศูนย์พักพิงชั่วคราว			
	ขณะเกิดภัย			
๑	จัดตั้งศูนย์บัญชาการเหตุการณ์อำเภอ			
๒	โครงสร้างศูนย์บัญชาการเหตุการณ์อำเภอ			
๓	ศูนย์ปฏิบัติการฉุกเฉินท้องถิ่น			
๔	โครงสร้างศูนย์ปฏิบัติการฉุกเฉินท้องถิ่น			
๕	อุปกรณ์พื้นฐานในการจัดตั้งศูนย์บัญชาการฯ และศูนย์ปฏิบัติการฯ			

แบบรายงานการเตรียมความพร้อมในการป้องกันและบรรเทาสาธารณภัยจังหวัดสกลนคร ปี พ.ศ. ๒๕๖๖
(Check List)

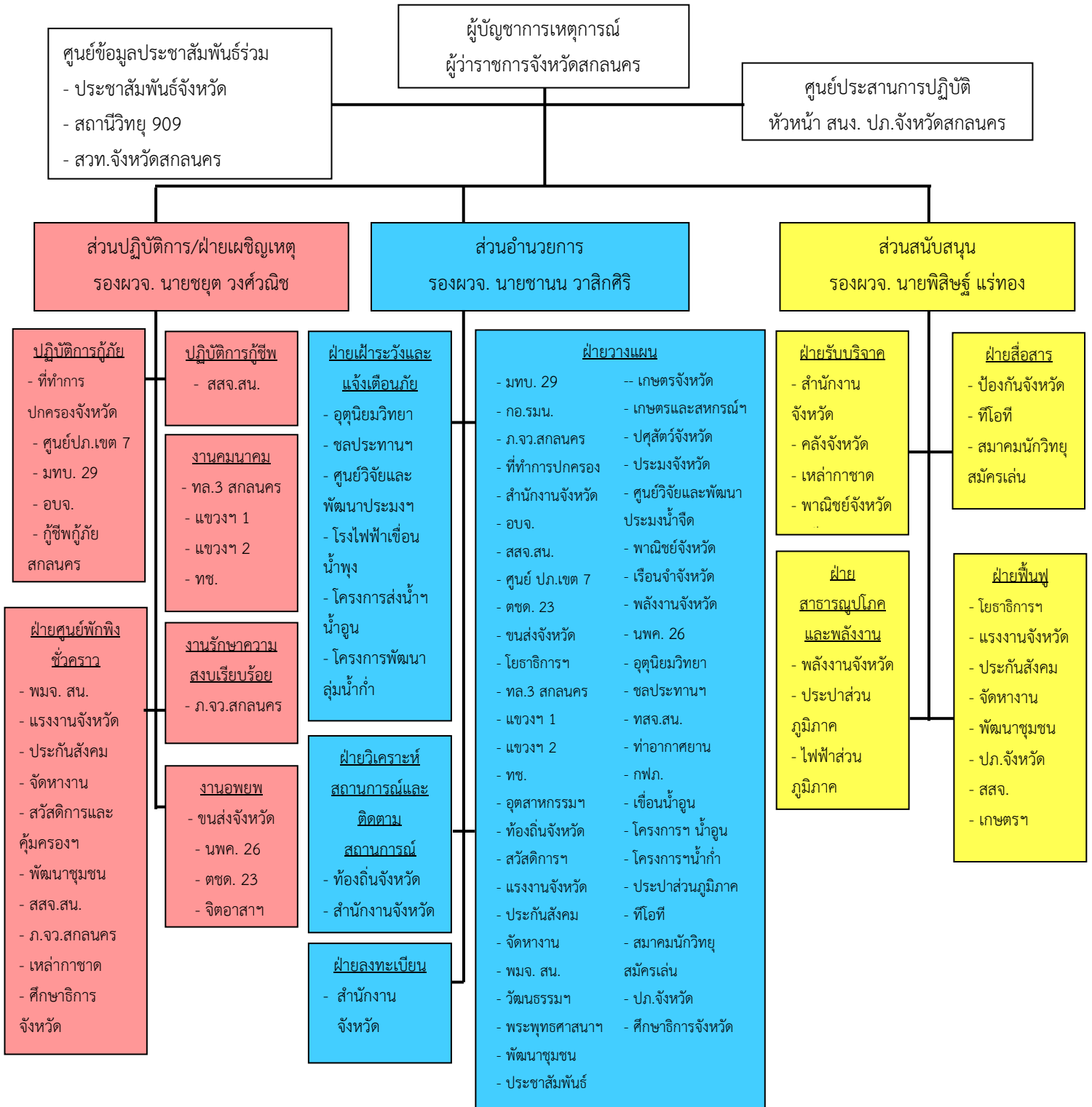
ที่	รายการ	การตรวจสอบ		หมายเหตุ
		ดำเนินการแล้ว	ยังไม่ดำเนินการ	
	ขณะเกิดภัย			
๖	การรายงานเหตุด่วนสาธารณภัย			
๗	การประกาศพื้นที่ประสบสาธารณภัย และการประกาศเขตพื้นที่ให้ความช่วยเหลือ			
๘	ระบบสื่อสาร (หลัก/รอง)			
๙	ชุดเผชิญเหตุ			
๑๐	ศูนย์พักพิงชั่วคราว/การอพยพผู้ประสบภัย			
๑๑	การรายงานตัว (กรณีมีหน่วยงานเข้าพื้นที่)			
๑๒	การจัดทำบัญชีทรัพยากร			
๑๓	การติดตามทรัพยากร			
	หลังเกิดภัย			
๑	การสำรวจความเสียหาย/การรายงาน			
๒	การอพยพกลับ			
๓	กระบวนการฟื้นฟู เยียวยา			
	๑) องค์กรปกครองส่วนท้องถิ่นให้การช่วยเหลือตามอำนาจหน้าที่			
	๒) เงินอุดหนุนราชการฯ ตามระเบียบกระทรวงการคลัง			
	๓) เหล่ากาชาดจังหวัด			
	๔) มูลนิธิราชประชานุเคราะห์			
	๕) เงินกองทุนเงินช่วยเหลือผู้ประสบสาธารณภัย สำนักนายกรัฐมนตรี			
	๖) เงินบริจาค และอื่น ๆ			

ภาคผนวก ๕

โครงสร้างศูนย์บัญชาการเหตุการณ์จังหวัดสกลนคร

ภาคผนวก ๕ : โครงสร้างศูนย์บัญชาการเหตุการณ์จังหวัดสกลนคร

โครงสร้างศูนย์บัญชาการเหตุการณ์จังหวัดสกลนครฯ (ศบก.จ.สน.)



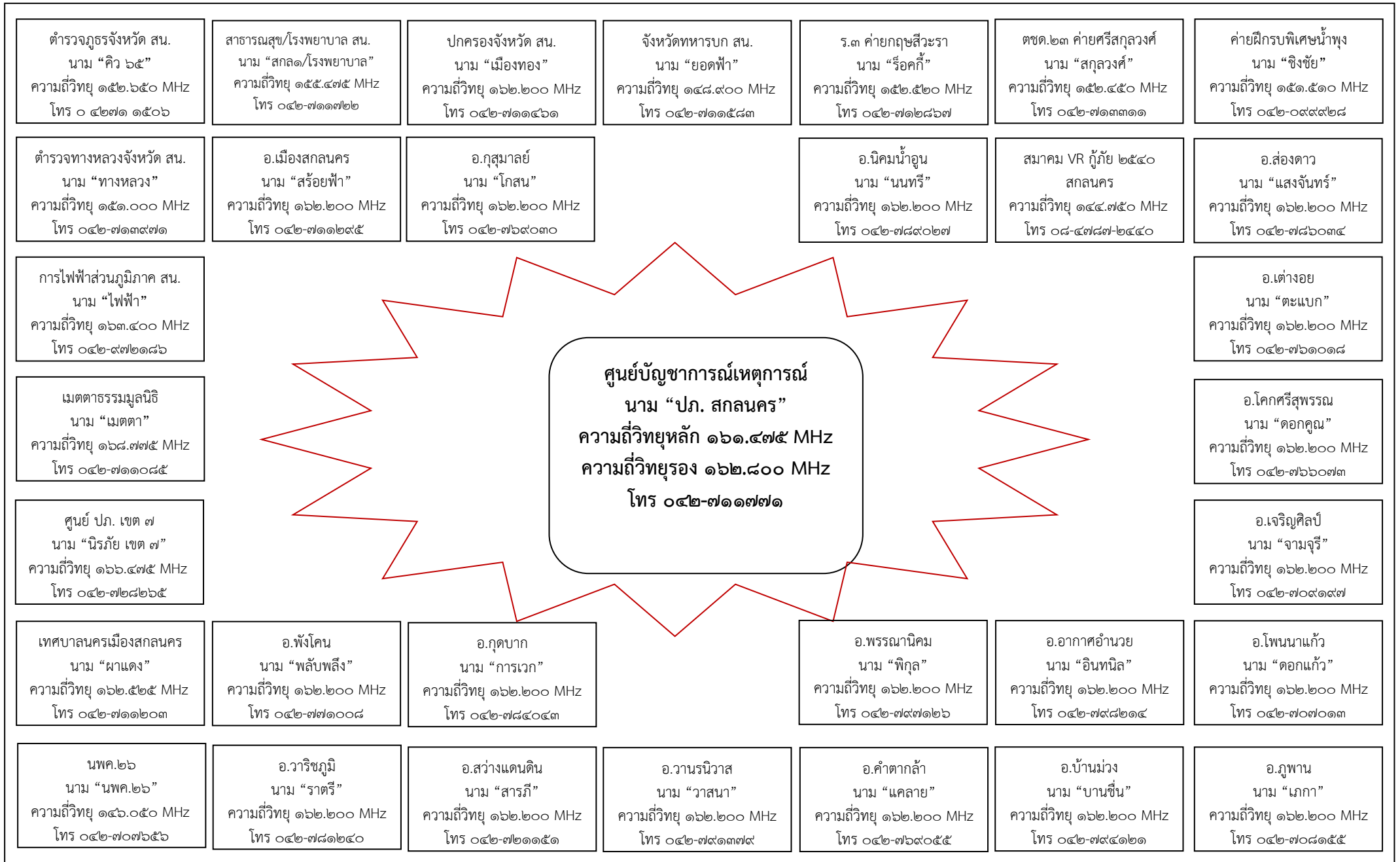
ภาคผนวก ๒
ตารางแนวทางการดำเนินการตามปริมาณน้ำฝนในพื้นที่

ภาคผนวก ๖ : ตารางแนวทางการดำเนินการตามปริมาณน้ำฝนในพื้นที่
ตารางแนวทางการดำเนินการตามปริมาณน้ำฝนในพื้นที่

ปริมาณน้ำฝน	สถานการณ์	กอ.ปภ.ท้องถิ่น/อำเภอ	กอ.ปภ.จังหวัด	หมายเหตุ
น้อยกว่า ๗๐ มิลลิเมตร	ฝนตกต่อเนื่องเกิน ๑ ชั่วโมง เริ่มมีน้ำท่วมขังในบางพื้นที่	๑. ตรวจสอบพื้นที่เสี่ยง ซึ่งอาจจะเกิดอุบัติเหตุ/อุบัติเหตุ ๒. จัดเจ้าหน้าที่เครื่องมือ เครื่องจักรกลสาธารณภัยในความพร้อมุดชิดชอบ ออกให้การช่วยเหลือประชาชนผู้ประสบภัย ๓. รายงานเหตุสาธารณภัยให้ กอ.ปภ.จังหวัดทราบ หรือหากไม่สามารถควบคุมสถานการณ์ได้ให้ขอรับการสนับสนุน จาก กอ.ปภ.จังหวัด โดยเร็ว		
มากกว่า ๗๐ - ๑๐๐ มิลลิเมตร	ฝนตกต่อเนื่องเกิน ๑ ชั่วโมง เริ่มมีน้ำท่วมขังในพื้นที่ลุ่มต่ำเป็นบริเวณกว้าง และมีการแจ้งเตือนการก่อตัวของพายุซึ่งมีผลกระทบต่อพื้นที่	รายงานเหตุสาธารณภัยให้ กอ.ปภ.จังหวัดทราบ หรือหากไม่สามารถควบคุมสถานการณ์ได้ให้ขอรับการสนับสนุน จาก กอ.ปภ.จังหวัด โดยเร็ว	๑. หากเกินขีดความสามารถของ กอ.ปภ.ท้องถิ่นและอำเภอ กอ.ปภ.จังหวัด เข้าดำเนินการสนับสนุน เจ้าหน้าที่ อุปกรณ์ เครื่องมือ เครื่องจักรกลสาธารณภัย ๒. เชิญหน่วยงานที่เกี่ยวข้อง วิเคราะห์ ประเมิน ติดตาม สถานการณ์ รายงาน ผวจ. (ผู้อำนวยการจังหวัด)	หน่วยงานรับผิดชอบ ฝ่ายเฝ้าระวัง และ แจ้งเตือน
เกิน ๑๐๐ มิลลิเมตร และมีการแจ้งเตือนการก่อตัวของพายุในพื้นที่จังหวัด	เกิดอุทกภัยในพื้นที่เป็นวงกว้าง เกิน ๑ อำเภอ และมีท่าทีจะเกิดสถานการณ์อย่างต่อเนื่อง		๑. เชิญประชุม กอ.ปภ.จังหวัด เพื่อ วิเคราะห์ ประเมิน ติดตาม สถานการณ์ รายงาน ผวจ. (ผู้อำนวยการจังหวัด) ๒. หากสถานการณ์มีแนวโน้มจะเกิดสาธารณภัยเป็นวงกว้าง ให้เปิดศูนย์บัญชาการเหตุการณ์ จังหวัด และเร่งดำเนินการตอบโต้สถานการณ์	

ภาคผนวก ๗
โครงสร้างข่ายการติดต่อสื่อสารในจังหวัดสกลนคร

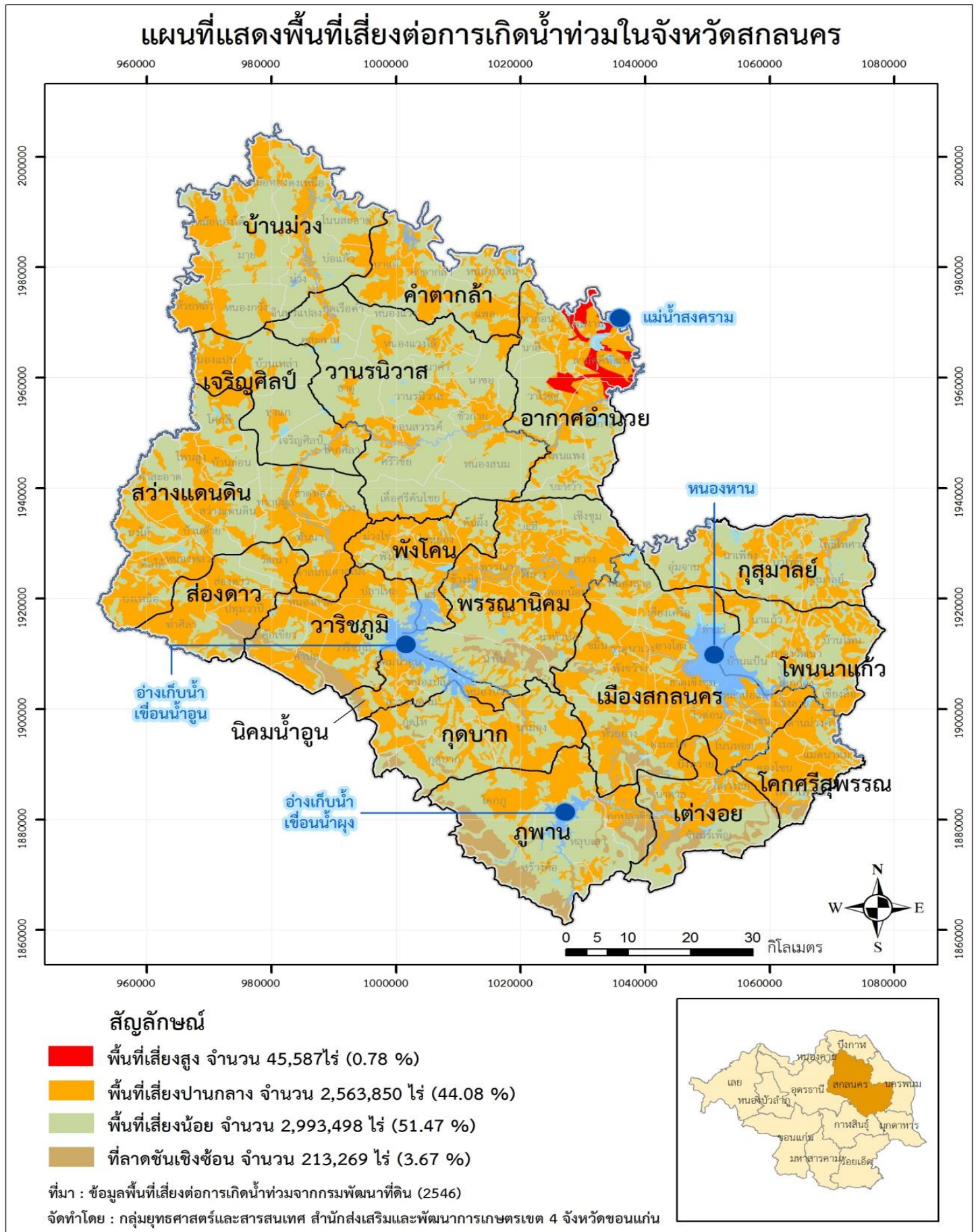
ภาคผนวก ๗ : โครงสร้างข่ายการติดต่อสื่อสารในจังหวัดสกลนคร



ภาคผนวก ๘

แผนที่และพื้นที่เสี่ยงอุทกภัยและดินถล่มของจังหวัดสกลนคร

ภาคผนวก ๘ : แผนที่และพื้นที่เสี่ยงอุทกภัยและดินถล่มของจังหวัดสกลนคร



จังหวัดสกลนคร หมู่บ้าน/ชุมชนที่เคยเกิดอุทกภัย ปีละ ๑ ครั้ง
 ศูนย์ข้อมูลสาธารณภัย กรมป้องกันและบรรเทาสาธารณภัย

จำนวนครั้งต่อปี	จังหวัด	อำเภอ	ตำบล	หมู่ที่
ปีละ ๑ ครั้ง	สกลนคร	คำตากล้า	คำตากล้า	๖
ปีละ ๑ ครั้ง	สกลนคร	คำตากล้า	คำตากล้า	๑๒
ปีละ ๑ ครั้ง	สกลนคร	คำตากล้า	หนองบัวสิม	๒
ปีละ ๑ ครั้ง	สกลนคร	คำตากล้า	หนองบัวสิม	๓
ปีละ ๑ ครั้ง	สกลนคร	พังโคน	พังโคน	๑๑
ปีละ ๑ ครั้ง	สกลนคร	คำตากล้า	คำตากล้า	๔
ปีละ ๑ ครั้ง	สกลนคร	คำตากล้า	คำตากล้า	๘
ปีละ ๑ ครั้ง	สกลนคร	คำตากล้า	คำตากล้า	๙
ปีละ ๑ ครั้ง	สกลนคร	คำตากล้า	คำตากล้า	๑๐
ปีละ ๑ ครั้ง	สกลนคร	คำตากล้า	นาแต่	๑
ปีละ ๑ ครั้ง	สกลนคร	คำตากล้า	แพด	๑
ปีละ ๑ ครั้ง	สกลนคร	คำตากล้า	แพด	๖
ปีละ ๑ ครั้ง	สกลนคร	คำตากล้า	แพด	๗
ปีละ ๑ ครั้ง	สกลนคร	คำตากล้า	แพด	๘
ปีละ ๑ ครั้ง	สกลนคร	คำตากล้า	แพด	๙
ปีละ ๑ ครั้ง	สกลนคร	คำตากล้า	แพด	๑๐
ปีละ ๑ ครั้ง	สกลนคร	คำตากล้า	แพด	๑๑
ปีละ ๑ ครั้ง	สกลนคร	คำตากล้า	แพด	๑๒
ปีละ ๑ ครั้ง	สกลนคร	คำตากล้า	หนองบัวสิม	๕
ปีละ ๑ ครั้ง	สกลนคร	คำตากล้า	หนองบัวสิม	๖
ปีละ ๑ ครั้ง	สกลนคร	คำตากล้า	หนองบัวสิม	๗
ปีละ ๑ ครั้ง	สกลนคร	คำตากล้า	หนองบัวสิม	๘
ปีละ ๑ ครั้ง	สกลนคร	คำตากล้า	หนองบัวสิม	๙
ปีละ ๑ ครั้ง	สกลนคร	คำตากล้า	หนองบัวสิม	๑๐
ปีละ ๑ ครั้ง	สกลนคร	คำตากล้า	หนองบัวสิม	๑๑
ปีละ ๑ ครั้ง	สกลนคร	คำตากล้า	หนองบัวสิม	๑๔

**จังหวัดสกลนคร หมู่บ้าน/ชุมชนที่เคยเกิดอุทกภัย ปีละ ๑ ครั้ง
ศูนย์ข้อมูลสาธารณภัย กรมป้องกันและบรรเทาสาธารณภัย**

จำนวนครั้งต่อปี	จังหวัด	อำเภอ	ตำบล	หมู่ที่
ปีละ ๑ ครั้ง	สกลนคร	คำตากล้า	หนองบัวสิม	๑๖
ปีละ ๑ ครั้ง	สกลนคร	พังโคน	ต้นผึ้ง	๑
ปีละ ๑ ครั้ง	สกลนคร	พังโคน	ต้นผึ้ง	๒
ปีละ ๑ ครั้ง	สกลนคร	พังโคน	ต้นผึ้ง	๓
ปีละ ๑ ครั้ง	สกลนคร	พังโคน	ต้นผึ้ง	๔
ปีละ ๑ ครั้ง	สกลนคร	พังโคน	ต้นผึ้ง	๕
ปีละ ๑ ครั้ง	สกลนคร	พังโคน	ต้นผึ้ง	๗
ปีละ ๑ ครั้ง	สกลนคร	พังโคน	ต้นผึ้ง	๑๑
ปีละ ๑ ครั้ง	สกลนคร	พังโคน	ต้นผึ้ง	๑๒
ปีละ ๑ ครั้ง	สกลนคร	พังโคน	ต้นผึ้ง	๑๓
ปีละ ๑ ครั้ง	สกลนคร	พังโคน	พังโคน	๔
ปีละ ๑ ครั้ง	สกลนคร	พังโคน	พังโคน	๕
ปีละ ๑ ครั้ง	สกลนคร	พังโคน	ม่วงไข่	๗
ปีละ ๑ ครั้ง	สกลนคร	พังโคน	ไฮหย่อง	๒
ปีละ ๑ ครั้ง	สกลนคร	พังโคน	ไฮหย่อง	๔
ปีละ ๑ ครั้ง	สกลนคร	พังโคน	ไฮหย่อง	๙
ปีละ ๑ ครั้ง	สกลนคร	พังโคน	ไฮหย่อง	๑๐
ปีละ ๑ ครั้ง	สกลนคร	พังโคน	ไฮหย่อง	๑๑
ปีละ ๑ ครั้ง	สกลนคร	พังโคน	ไฮหย่อง	๑๔
ปีละ ๑ ครั้ง	สกลนคร	เมืองสกลนคร	โคกก่อง	๖
ปีละ ๑ ครั้ง	สกลนคร	วานรนิวาส	ข้าวก่าย	๑
ปีละ ๑ ครั้ง	สกลนคร	วานรนิวาส	ข้าวก่าย	๔
ปีละ ๑ ครั้ง	สกลนคร	วานรนิวาส	ข้าวก่าย	๕
ปีละ ๑ ครั้ง	สกลนคร	วานรนิวาส	ข้าวก่าย	๖
ปีละ ๑ ครั้ง	สกลนคร	วานรนิวาส	ข้าวก่าย	๗
ปีละ ๑ ครั้ง	สกลนคร	วานรนิวาส	ข้าวก่าย	๘

**จังหวัดสกลนคร หมู่บ้าน/ชุมชนที่เคยเกิดอุทกภัย ปีละ ๑ ครั้ง
ศูนย์ข้อมูลสาธารณภัย กรมป้องกันและบรรเทาสาธารณภัย**

จำนวนครั้งต่อปี	จังหวัด	อำเภอ	ตำบล	หมู่ที่
ปีละ ๑ ครั้ง	สกลนคร	วานรนิวาส	ข้าวก่าย	๙
ปีละ ๑ ครั้ง	สกลนคร	วานรนิวาส	ข้าวก่าย	๑๐
ปีละ ๑ ครั้ง	สกลนคร	วานรนิวาส	ข้าวก่าย	๑๑
ปีละ ๑ ครั้ง	สกลนคร	วานรนิวาส	ข้าวก่าย	๑๒
ปีละ ๑ ครั้ง	สกลนคร	วานรนิวาส	ข้าวก่าย	๑๓
ปีละ ๑ ครั้ง	สกลนคร	วานรนิวาส	คูสะคาม	๑
ปีละ ๑ ครั้ง	สกลนคร	วานรนิวาส	เตือศรีคันไชย	๑
ปีละ ๑ ครั้ง	สกลนคร	วานรนิวาส	เตือศรีคันไชย	๒
ปีละ ๑ ครั้ง	สกลนคร	วานรนิวาส	เตือศรีคันไชย	๓
ปีละ ๑ ครั้ง	สกลนคร	วานรนิวาส	เตือศรีคันไชย	๔
ปีละ ๑ ครั้ง	สกลนคร	วานรนิวาส	เตือศรีคันไชย	๕
ปีละ ๑ ครั้ง	สกลนคร	วานรนิวาส	เตือศรีคันไชย	๙
ปีละ ๑ ครั้ง	สกลนคร	วานรนิวาส	เตือศรีคันไชย	๑๑
ปีละ ๑ ครั้ง	สกลนคร	วานรนิวาส	เตือศรีคันไชย	๑๒
ปีละ ๑ ครั้ง	สกลนคร	วานรนิวาส	เตือศรีคันไชย	๑๓
ปีละ ๑ ครั้ง	สกลนคร	วานรนิวาส	เตือศรีคันไชย	๑๔
ปีละ ๑ ครั้ง	สกลนคร	วานรนิวาส	เตือศรีคันไชย	๑๕
ปีละ ๑ ครั้ง	สกลนคร	วานรนิวาส	เตือศรีคันไชย	๑๖
ปีละ ๑ ครั้ง	สกลนคร	วานรนิวาส	เตือศรีคันไชย	๑๗
ปีละ ๑ ครั้ง	สกลนคร	วานรนิวาส	ธาตุ	๑
ปีละ ๑ ครั้ง	สกลนคร	วานรนิวาส	ธาตุ	๒
ปีละ ๑ ครั้ง	สกลนคร	วานรนิวาส	ธาตุ	๓
ปีละ ๑ ครั้ง	สกลนคร	วานรนิวาส	ธาตุ	๔
ปีละ ๑ ครั้ง	สกลนคร	วานรนิวาส	ธาตุ	๕
ปีละ ๑ ครั้ง	สกลนคร	วานรนิวาส	ธาตุ	๖
ปีละ ๑ ครั้ง	สกลนคร	วานรนิวาส	ธาตุ	๑๓

**จังหวัดสกลนคร หมู่บ้าน/ชุมชนที่เคยเกิดอุทกภัย ปีละ ๑ ครั้ง
ศูนย์ข้อมูลสาธารณภัย กรมป้องกันและบรรเทาสาธารณภัย**

จำนวนครั้งต่อปี	จังหวัด	อำเภอ	ตำบล	หมู่ที่
ปีละ ๑ ครั้ง	สกลนคร	วานรนิวาส	ธาตุ	๑๔
ปีละ ๑ ครั้ง	สกลนคร	วานรนิวาส	นาคำ	๒
ปีละ ๑ ครั้ง	สกลนคร	วานรนิวาส	นาคำ	๓
ปีละ ๑ ครั้ง	สกลนคร	วานรนิวาส	นาคำ	๕
ปีละ ๑ ครั้ง	สกลนคร	วานรนิวาส	นาคำ	๗
ปีละ ๑ ครั้ง	สกลนคร	วานรนิวาส	นาคำ	๙
ปีละ ๑ ครั้ง	สกลนคร	วานรนิวาส	นาซอ	๑
ปีละ ๑ ครั้ง	สกลนคร	วานรนิวาส	นาซอ	๒
ปีละ ๑ ครั้ง	สกลนคร	วานรนิวาส	นาซอ	๓
ปีละ ๑ ครั้ง	สกลนคร	วานรนิวาส	นาซอ	๔
ปีละ ๑ ครั้ง	สกลนคร	วานรนิวาส	นาซอ	๕
ปีละ ๑ ครั้ง	สกลนคร	วานรนิวาส	นาซอ	๖
ปีละ ๑ ครั้ง	สกลนคร	วานรนิวาส	นาซอ	๗
ปีละ ๑ ครั้ง	สกลนคร	วานรนิวาส	นาซอ	๘
ปีละ ๑ ครั้ง	สกลนคร	วานรนิวาส	นาซอ	๑๐
ปีละ ๑ ครั้ง	สกลนคร	วานรนิวาส	วานรนิวาส	๑
ปีละ ๑ ครั้ง	สกลนคร	วานรนิวาส	วานรนิวาส	๗
ปีละ ๑ ครั้ง	สกลนคร	วานรนิวาส	วานรนิวาส	๑๐
ปีละ ๑ ครั้ง	สกลนคร	วานรนิวาส	วานรนิวาส	๑๗
ปีละ ๑ ครั้ง	สกลนคร	วานรนิวาส	ศรีวิชัย	๑
ปีละ ๑ ครั้ง	สกลนคร	วานรนิวาส	ศรีวิชัย	๒
ปีละ ๑ ครั้ง	สกลนคร	วานรนิวาส	ศรีวิชัย	๓
ปีละ ๑ ครั้ง	สกลนคร	วานรนิวาส	ศรีวิชัย	๔
ปีละ ๑ ครั้ง	สกลนคร	วานรนิวาส	ศรีวิชัย	๕
ปีละ ๑ ครั้ง	สกลนคร	วานรนิวาส	ศรีวิชัย	๖
ปีละ ๑ ครั้ง	สกลนคร	วานรนิวาส	ศรีวิชัย	๑๓

**จังหวัดสกลนคร หมู่บ้าน/ชุมชนที่เคยเกิดอุทกภัย ปีละ ๑ ครั้ง
ศูนย์ข้อมูลสาธารณภัย กรมป้องกันและบรรเทาสาธารณภัย**

จำนวนครั้งต่อปี	จังหวัด	อำเภอ	ตำบล	หมู่ที่
ปีละ ๑ ครั้ง	สกลนคร	วานรนิวาส	ศรีวิชัย	๑๔
ปีละ ๑ ครั้ง	สกลนคร	วานรนิวาส	ศรีวิชัย	๑๕
ปีละ ๑ ครั้ง	สกลนคร	วานรนิวาส	หนองแวงใต้	๑
ปีละ ๑ ครั้ง	สกลนคร	วานรนิวาส	หนองแวงใต้	๒
ปีละ ๑ ครั้ง	สกลนคร	วานรนิวาส	หนองแวงใต้	๓
ปีละ ๑ ครั้ง	สกลนคร	วานรนิวาส	หนองแวงใต้	๔
ปีละ ๑ ครั้ง	สกลนคร	วานรนิวาส	หนองแวงใต้	๕
ปีละ ๑ ครั้ง	สกลนคร	วานรนิวาส	หนองแวงใต้	๖
ปีละ ๑ ครั้ง	สกลนคร	วานรนิวาส	หนองแวงใต้	๗
ปีละ ๑ ครั้ง	สกลนคร	วานรนิวาส	หนองแวงใต้	๘
ปีละ ๑ ครั้ง	สกลนคร	วานรนิวาส	หนองแวงใต้	๙
ปีละ ๑ ครั้ง	สกลนคร	วานรนิวาส	หนองแวงใต้	๑๑
ปีละ ๑ ครั้ง	สกลนคร	วานรนิวาส	หนองสนม	๑
ปีละ ๑ ครั้ง	สกลนคร	วานรนิวาส	หนองสนม	๔
ปีละ ๑ ครั้ง	สกลนคร	วานรนิวาส	หนองสนม	๖
ปีละ ๑ ครั้ง	สกลนคร	วานรนิวาส	หนองสนม	๑๑
ปีละ ๑ ครั้ง	สกลนคร	วานรนิวาส	หนองสนม	๑๓
ปีละ ๑ ครั้ง	สกลนคร	วานรนิวาส	หนองสนม	๑๔
ปีละ ๑ ครั้ง	สกลนคร	วานรนิวาส	หนองสนม	๑๕
ปีละ ๑ ครั้ง	สกลนคร	วานรนิวาส	หนองสนม	๑๗
ปีละ ๑ ครั้ง	สกลนคร	วานรนิวาส	หนองสนม	๑๘
ปีละ ๑ ครั้ง	สกลนคร	วานรนิวาส	หนองสนม	๑๙
ปีละ ๑ ครั้ง	สกลนคร	สว่างแดนดิน	ทรายมูล	๑
ปีละ ๑ ครั้ง	สกลนคร	สว่างแดนดิน	ทรายมูล	๓
ปีละ ๑ ครั้ง	สกลนคร	สว่างแดนดิน	ทรายมูล	๔
ปีละ ๑ ครั้ง	สกลนคร	สว่างแดนดิน	พันทนา	๑

**จังหวัดสกลนคร หมู่บ้าน/ชุมชนที่เคยเกิดอุทกภัย ปีละ ๑ ครั้ง
ศูนย์ข้อมูลสาธารณภัย กรมป้องกันและบรรเทาสาธารณภัย**

จำนวนครั้งต่อปี	จังหวัด	อำเภอ	ตำบล	หมู่ที่
ปีละ ๑ ครั้ง	สกลนคร	สว่างแดนดิน	พันทนา	๑๒
ปีละ ๑ ครั้ง	สกลนคร	สว่างแดนดิน	สว่างแดนดิน	๑๖
ปีละ ๑ ครั้ง	สกลนคร	คำตากล้า	คำตากล้า	๒
ปีละ ๑ ครั้ง	สกลนคร	คำตากล้า	คำตากล้า	๗
ปีละ ๑ ครั้ง	สกลนคร	คำตากล้า	นาแต่	๒
ปีละ ๑ ครั้ง	สกลนคร	คำตากล้า	นาแต่	๓
ปีละ ๑ ครั้ง	สกลนคร	คำตากล้า	นาแต่	๔
ปีละ ๑ ครั้ง	สกลนคร	คำตากล้า	นาแต่	๙
ปีละ ๑ ครั้ง	สกลนคร	คำตากล้า	นาแต่	๑๐
ปีละ ๑ ครั้ง	สกลนคร	คำตากล้า	แพด	๔
ปีละ ๑ ครั้ง	สกลนคร	คำตากล้า	แพด	๑๕
ปีละ ๑ ครั้ง	สกลนคร	คำตากล้า	หนองบัวสิม	๑
ปีละ ๑ ครั้ง	สกลนคร	คำตากล้า	หนองบัวสิม	๔
ปีละ ๑ ครั้ง	สกลนคร	คำตากล้า	หนองบัวสิม	๑๒
ปีละ ๑ ครั้ง	สกลนคร	คำตากล้า	หนองบัวสิม	๑๓
ปีละ ๑ ครั้ง	สกลนคร	โคกศรีสุพรรณ	ด่านม่วงคำ	๑
ปีละ ๑ ครั้ง	สกลนคร	โคกศรีสุพรรณ	ด่านม่วงคำ	๓
ปีละ ๑ ครั้ง	สกลนคร	โคกศรีสุพรรณ	ด่านม่วงคำ	๘
ปีละ ๑ ครั้ง	สกลนคร	เจริญศิลป์	โคกศิลา	๑
ปีละ ๑ ครั้ง	สกลนคร	เจริญศิลป์	โคกศิลา	๒
ปีละ ๑ ครั้ง	สกลนคร	เจริญศิลป์	โคกศิลา	๓
ปีละ ๑ ครั้ง	สกลนคร	เจริญศิลป์	โคกศิลา	๔
ปีละ ๑ ครั้ง	สกลนคร	เจริญศิลป์	โคกศิลา	๖
ปีละ ๑ ครั้ง	สกลนคร	เจริญศิลป์	โคกศิลา	๗
ปีละ ๑ ครั้ง	สกลนคร	เจริญศิลป์	โคกศิลา	๘
ปีละ ๑ ครั้ง	สกลนคร	เจริญศิลป์	เจริญศิลป์	๕

**จังหวัดสกลนคร หมู่บ้าน/ชุมชนที่เคยเกิดอุทกภัย ปีละ ๑ ครั้ง
ศูนย์ข้อมูลสาธารณภัย กรมป้องกันและบรรเทาสาธารณภัย**

จำนวนครั้งต่อปี	จังหวัด	อำเภอ	ตำบล	หมู่ที่
ปีละ ๑ ครั้ง	สกลนคร	เจริญศิลป์	เจริญศิลป์	๖
ปีละ ๑ ครั้ง	สกลนคร	เจริญศิลป์	เจริญศิลป์	๗
ปีละ ๑ ครั้ง	สกลนคร	เจริญศิลป์	เจริญศิลป์	๘
ปีละ ๑ ครั้ง	สกลนคร	เจริญศิลป์	เจริญศิลป์	๙
ปีละ ๑ ครั้ง	สกลนคร	เจริญศิลป์	เจริญศิลป์	๑๑
ปีละ ๑ ครั้ง	สกลนคร	เจริญศิลป์	ทุ่งแก	๒
ปีละ ๑ ครั้ง	สกลนคร	เจริญศิลป์	หนองแปน	๑
ปีละ ๑ ครั้ง	สกลนคร	เจริญศิลป์	หนองแปน	๒
ปีละ ๑ ครั้ง	สกลนคร	เจริญศิลป์	หนองแปน	๓
ปีละ ๑ ครั้ง	สกลนคร	เจริญศิลป์	หนองแปน	๔
ปีละ ๑ ครั้ง	สกลนคร	เจริญศิลป์	หนองแปน	๕
ปีละ ๑ ครั้ง	สกลนคร	เจริญศิลป์	หนองแปน	๖
ปีละ ๑ ครั้ง	สกลนคร	เจริญศิลป์	หนองแปน	๗
ปีละ ๑ ครั้ง	สกลนคร	เจริญศิลป์	หนองแปน	๘
ปีละ ๑ ครั้ง	สกลนคร	เจริญศิลป์	หนองแปน	๙
ปีละ ๑ ครั้ง	สกลนคร	เจริญศิลป์	หนองแปน	๑๐
ปีละ ๑ ครั้ง	สกลนคร	เจริญศิลป์	หนองแปน	๑๑
ปีละ ๑ ครั้ง	สกลนคร	บ้านม่วง	ดงหม้อทอง	๑
ปีละ ๑ ครั้ง	สกลนคร	บ้านม่วง	ดงหม้อทอง	๒
ปีละ ๑ ครั้ง	สกลนคร	บ้านม่วง	ดงหม้อทอง	๓
ปีละ ๑ ครั้ง	สกลนคร	บ้านม่วง	ดงหม้อทอง	๘
ปีละ ๑ ครั้ง	สกลนคร	บ้านม่วง	โนนสะอาด	๓
ปีละ ๑ ครั้ง	สกลนคร	บ้านม่วง	โนนสะอาด	๙
ปีละ ๑ ครั้ง	สกลนคร	บ้านม่วง	บ่อแก้ว	๓
ปีละ ๑ ครั้ง	สกลนคร	พังโคน	พังโคน	๑
ปีละ ๑ ครั้ง	สกลนคร	พังโคน	ไฮหย่อง	๓
ปีละ ๑ ครั้ง	สกลนคร	พังโคน	ไฮหย่อง	๑๕

**จังหวัดสกลนคร หมู่บ้าน/ชุมชนที่เคยเกิดอุทกภัย ปีละ ๑ ครั้ง
ศูนย์ข้อมูลสาธารณภัย กรมป้องกันและบรรเทาสาธารณภัย**

จำนวนครั้งต่อปี	จังหวัด	อำเภอ	ตำบล	หมู่ที่
ปีละ ๑ ครั้ง	สกลนคร	พังโคน	ไฮหย่อง	๑๘
ปีละ ๑ ครั้ง	สกลนคร	โพนนาแก้ว	เชียงสือ	๑
ปีละ ๑ ครั้ง	สกลนคร	โพนนาแก้ว	เชียงสือ	๓
ปีละ ๑ ครั้ง	สกลนคร	โพนนาแก้ว	เชียงสือ	๔
ปีละ ๑ ครั้ง	สกลนคร	โพนนาแก้ว	เชียงสือ	๕
ปีละ ๑ ครั้ง	สกลนคร	โพนนาแก้ว	เชียงสือ	๘
ปีละ ๑ ครั้ง	สกลนคร	โพนนาแก้ว	นาตงวัฒนา	๑
ปีละ ๑ ครั้ง	สกลนคร	โพนนาแก้ว	นาตงวัฒนา	๒
ปีละ ๑ ครั้ง	สกลนคร	โพนนาแก้ว	นาตงวัฒนา	๖
ปีละ ๑ ครั้ง	สกลนคร	โพนนาแก้ว	นาตงวัฒนา	๗
ปีละ ๑ ครั้ง	สกลนคร	โพนนาแก้ว	นาตงวัฒนา	๑๑
ปีละ ๑ ครั้ง	สกลนคร	โพนนาแก้ว	บ้านโพน	๒
ปีละ ๑ ครั้ง	สกลนคร	โพนนาแก้ว	บ้านโพน	๓
ปีละ ๑ ครั้ง	สกลนคร	โพนนาแก้ว	บ้านโพน	๔
ปีละ ๑ ครั้ง	สกลนคร	โพนนาแก้ว	บ้านโพน	๘
ปีละ ๑ ครั้ง	สกลนคร	เมืองสกลนคร	โคกก่อง	๓
ปีละ ๑ ครั้ง	สกลนคร	เมืองสกลนคร	โคกก่อง	๕
ปีละ ๑ ครั้ง	สกลนคร	วานรนิวาส	ข้าวก่าย	๒
ปีละ ๑ ครั้ง	สกลนคร	วานรนิวาส	ธาตุ	๙
ปีละ ๑ ครั้ง	สกลนคร	วานรนิวาส	ธาตุ	๑๑
ปีละ ๑ ครั้ง	สกลนคร	วานรนิวาส	ธาตุ	๑๕
ปีละ ๑ ครั้ง	สกลนคร	วานรนิวาส	ธาตุ	๑๖
ปีละ ๑ ครั้ง	สกลนคร	วานรนิวาส	ธาตุ	๑๘
ปีละ ๑ ครั้ง	สกลนคร	วานรนิวาส	ธาตุ	๒๐
ปีละ ๑ ครั้ง	สกลนคร	วานรนิวาส	ศรีวิชัย	๑๐
ปีละ ๑ ครั้ง	สกลนคร	วานรนิวาส	ศรีวิชัย	๑๒

**จังหวัดสกลนคร หมู่บ้าน/ชุมชนที่เคยเกิดอุทกภัย ปีละ ๑ ครั้ง
ศูนย์ข้อมูลสาธารณภัย กรมป้องกันและบรรเทาสาธารณภัย**

จำนวนครั้งต่อปี	จังหวัด	อำเภอ	ตำบล	หมู่ที่
ปีละ ๑ ครั้ง	สกลนคร	วานรนิวาส	หนองแวงใต้	๑๓
ปีละ ๑ ครั้ง	สกลนคร	วานรนิวาส	หนองแวงใต้	๑๔
ปีละ ๑ ครั้ง	สกลนคร	วานรนิวาส	หนองแวงใต้	๑๕
ปีละ ๑ ครั้ง	สกลนคร	สว่างแดนดิน	ตาลโกน	๙
ปีละ ๑ ครั้ง	สกลนคร	สว่างแดนดิน	ตาลโกน	๑๑
ปีละ ๑ ครั้ง	สกลนคร	สว่างแดนดิน	ทรายมูล	๒
ปีละ ๑ ครั้ง	สกลนคร	สว่างแดนดิน	ทรายมูล	๖
ปีละ ๑ ครั้ง	สกลนคร	สว่างแดนดิน	ธาตุทอง	๑
ปีละ ๑ ครั้ง	สกลนคร	สว่างแดนดิน	ธาตุทอง	๕
ปีละ ๑ ครั้ง	สกลนคร	สว่างแดนดิน	พันนา	๓
ปีละ ๑ ครั้ง	สกลนคร	สว่างแดนดิน	พันนา	๕
ปีละ ๑ ครั้ง	สกลนคร	สว่างแดนดิน	พันนา	๘
ปีละ ๑ ครั้ง	สกลนคร	สว่างแดนดิน	พันนา	๑๐
ปีละ ๑ ครั้ง	สกลนคร	สว่างแดนดิน	แวง	๓
ปีละ ๑ ครั้ง	สกลนคร	สว่างแดนดิน	แวง	๗
ปีละ ๑ ครั้ง	สกลนคร	สว่างแดนดิน	แวง	๘
ปีละ ๑ ครั้ง	สกลนคร	สว่างแดนดิน	แวง	๙
ปีละ ๑ ครั้ง	สกลนคร	สว่างแดนดิน	สว่างแดนดิน	๘
ปีละ ๑ ครั้ง	สกลนคร	สว่างแดนดิน	สว่างแดนดิน	๙
ปีละ ๑ ครั้ง	สกลนคร	สว่างแดนดิน	สว่างแดนดิน	๑๗
ปีละ ๑ ครั้ง	สกลนคร	สว่างแดนดิน	สว่างแดนดิน	๑๙
ปีละ ๑ ครั้ง	สกลนคร	สว่างแดนดิน	สว่างแดนดิน	๒๑
ปีละ ๑ ครั้ง	สกลนคร	สว่างแดนดิน	สว่างแดนดิน	๒๔
ปีละ ๑ ครั้ง	สกลนคร	สว่างแดนดิน	สว่างแดนดิน	๒๕
ปีละ ๑ ครั้ง	สกลนคร	อากาศอำนวย	ท่าก้อน	๔
ปีละ ๑ ครั้ง	สกลนคร	อากาศอำนวย	โพนงาม	๔

**จังหวัดสกลนคร หมู่บ้าน/ชุมชนที่เคยเกิดอุทกภัย ปีละ ๑ ครั้ง
ศูนย์ข้อมูลสาธารณภัย กรมป้องกันและบรรเทาสาธารณภัย**

จำนวนครั้งต่อปี	จังหวัด	อำเภอ	ตำบล	หมู่ที่
ปีละ ๑ ครั้ง	สกลนคร	อากาศอำนวย	โพนงาม	๑๑
ปีละ ๑ ครั้ง	สกลนคร	อากาศอำนวย	โพนแพง	๑
ปีละ ๑ ครั้ง	สกลนคร	อากาศอำนวย	โพนแพง	๔
ปีละ ๑ ครั้ง	สกลนคร	อากาศอำนวย	โพนแพง	๘
ปีละ ๑ ครั้ง	สกลนคร	อากาศอำนวย	วาใหญ่	๗
ปีละ ๑ ครั้ง	สกลนคร	อากาศอำนวย	วาใหญ่	๑๔
ปีละ ๑ ครั้ง	สกลนคร	อากาศอำนวย	สามัคคีพัฒนา	๓
ปีละ ๑ ครั้ง	สกลนคร	อากาศอำนวย	สามัคคีพัฒนา	๔
ปีละ ๑ ครั้ง	สกลนคร	อากาศอำนวย	สามัคคีพัฒนา	๕
ปีละ ๑ ครั้ง	สกลนคร	อากาศอำนวย	สามัคคีพัฒนา	๖
ปีละ ๑ ครั้ง	สกลนคร	อากาศอำนวย	สามัคคีพัฒนา	๗
ปีละ ๑ ครั้ง	สกลนคร	อากาศอำนวย	สามัคคีพัฒนา	๘
ปีละ ๑ ครั้ง	สกลนคร	อากาศอำนวย	สามัคคีพัฒนา	๙
ปีละ ๑ ครั้ง	สกลนคร	อากาศอำนวย	อากาศ	๑๑
ปีละ ๑ ครั้ง	สกลนคร	อากาศอำนวย	อากาศ	๑๙

จังหวัดสกลนคร หมู่บ้าน/ชุมชนที่เคยเกิดอุทกภัย ๒ ปีต่อครั้ง
ศูนย์ข้อมูลสาธารณภัย กรมป้องกันและบรรเทาสาธารณภัย

จำนวนครั้งต่อปี	จังหวัด	อำเภอ	ตำบล	หมู่ที่
๒ ปีต่อครั้ง	สกลนคร	คำตากล้า	คำตากล้า	๕
๒ ปีต่อครั้ง	สกลนคร	คำตากล้า	แพด	๑๔
๒ ปีต่อครั้ง	สกลนคร	คำตากล้า	แพด	๑๗
๒ ปีต่อครั้ง	สกลนคร	เจริญศิลป์	โคกศิลา	๕
๒ ปีต่อครั้ง	สกลนคร	เจริญศิลป์	ทุ่งแก	๑
๒ ปีต่อครั้ง	สกลนคร	เจริญศิลป์	ทุ่งแก	๖
๒ ปีต่อครั้ง	สกลนคร	เจริญศิลป์	ทุ่งแก	๘
๒ ปีต่อครั้ง	สกลนคร	เจริญศิลป์	ทุ่งแก	๑๑
๒ ปีต่อครั้ง	สกลนคร	เจริญศิลป์	บ้านเหล่า	๑
๒ ปีต่อครั้ง	สกลนคร	เจริญศิลป์	บ้านเหล่า	๒
๒ ปีต่อครั้ง	สกลนคร	เจริญศิลป์	บ้านเหล่า	๓
๒ ปีต่อครั้ง	สกลนคร	เจริญศิลป์	บ้านเหล่า	๔
๒ ปีต่อครั้ง	สกลนคร	เจริญศิลป์	บ้านเหล่า	๘
๒ ปีต่อครั้ง	สกลนคร	เจริญศิลป์	บ้านเหล่า	๙
๒ ปีต่อครั้ง	สกลนคร	เจริญศิลป์	บ้านเหล่า	๑๓
๒ ปีต่อครั้ง	สกลนคร	เจริญศิลป์	บ้านเหล่า	๑๕
๒ ปีต่อครั้ง	สกลนคร	เจริญศิลป์	บ้านเหล่า	๑๗
๒ ปีต่อครั้ง	สกลนคร	เต่างอย	เต่างอย	๑
๒ ปีต่อครั้ง	สกลนคร	เต่างอย	เต่างอย	๓
๒ ปีต่อครั้ง	สกลนคร	เต่างอย	เต่างอย	๕
๒ ปีต่อครั้ง	สกลนคร	บ้านม่วง	ดงหม้อทอง	๔
๒ ปีต่อครั้ง	สกลนคร	บ้านม่วง	ดงหม้อทอง	๖
๒ ปีต่อครั้ง	สกลนคร	บ้านม่วง	ดงหม้อทอง	๙
๒ ปีต่อครั้ง	สกลนคร	บ้านม่วง	ดงหม้อทอง	๑๐
๒ ปีต่อครั้ง	สกลนคร	บ้านม่วง	ดงหม้อทองใต้	๒

จังหวัดสกลนคร หมู่บ้าน/ชุมชนที่เคยเกิดอุทกภัย ๒ ปีต่อครั้ง
 ศูนย์ข้อมูลสาธารณภัย กรมป้องกันและบรรเทาสาธารณภัย

จำนวนครั้งต่อปี	จังหวัด	อำเภอ	ตำบล	หมู่ที่
๒ ปีต่อครั้ง	สกลนคร	บ้านม่วง	ดงหม้อทองใต้	๖
๒ ปีต่อครั้ง	สกลนคร	บ้านม่วง	ดงหม้อทองใต้	๘
๒ ปีต่อครั้ง	สกลนคร	บ้านม่วง	ดงหม้อทองใต้	๙
๒ ปีต่อครั้ง	สกลนคร	บ้านม่วง	ดงเหนือ	๑
๒ ปีต่อครั้ง	สกลนคร	บ้านม่วง	ดงเหนือ	๒
๒ ปีต่อครั้ง	สกลนคร	บ้านม่วง	ดงเหนือ	๓
๒ ปีต่อครั้ง	สกลนคร	บ้านม่วง	ดงเหนือ	๕
๒ ปีต่อครั้ง	สกลนคร	บ้านม่วง	ดงเหนือ	๖
๒ ปีต่อครั้ง	สกลนคร	บ้านม่วง	ดงเหนือ	๗
๒ ปีต่อครั้ง	สกลนคร	บ้านม่วง	ดงเหนือ	๘
๒ ปีต่อครั้ง	สกลนคร	บ้านม่วง	ดงเหนือ	๙
๒ ปีต่อครั้ง	สกลนคร	บ้านม่วง	ดงเหนือ	๑๐
๒ ปีต่อครั้ง	สกลนคร	บ้านม่วง	ดงเหนือ	๑๑
๒ ปีต่อครั้ง	สกลนคร	บ้านม่วง	ดงเหนือ	๑๒
๒ ปีต่อครั้ง	สกลนคร	บ้านม่วง	โนนสะอาด	๑
๒ ปีต่อครั้ง	สกลนคร	บ้านม่วง	โนนสะอาด	๒
๒ ปีต่อครั้ง	สกลนคร	บ้านม่วง	โนนสะอาด	๑๐
๒ ปีต่อครั้ง	สกลนคร	บ้านม่วง	บ่อแก้ว	๑
๒ ปีต่อครั้ง	สกลนคร	บ้านม่วง	บ่อแก้ว	๒
๒ ปีต่อครั้ง	สกลนคร	บ้านม่วง	ม่วง	๖
๒ ปีต่อครั้ง	สกลนคร	บ้านม่วง	ห้วยหลัว	๑
๒ ปีต่อครั้ง	สกลนคร	บ้านม่วง	ห้วยหลัว	๒
๒ ปีต่อครั้ง	สกลนคร	บ้านม่วง	ห้วยหลัว	๕
๒ ปีต่อครั้ง	สกลนคร	บ้านม่วง	ห้วยหลัว	๖
๒ ปีต่อครั้ง	สกลนคร	บ้านม่วง	ห้วยหลัว	๗

จังหวัดสกลนคร หมู่บ้าน/ชุมชนที่เคยเกิดอุทกภัย ๒ ปีต่อครั้ง
ศูนย์ข้อมูลสาธารณภัย กรมป้องกันและบรรเทาสาธารณภัย

จำนวนครั้งต่อปี	จังหวัด	อำเภอ	ตำบล	หมู่ที่
๒ ปีต่อครั้ง	สกลนคร	บ้านม่วง	ห้วยหลัว	๙
๒ ปีต่อครั้ง	สกลนคร	พรรณานิคม	นาหัวบ่อ	๙
๒ ปีต่อครั้ง	สกลนคร	พังโคน	ต้นผึ้ง	๖
๒ ปีต่อครั้ง	สกลนคร	พังโคน	พังโคน	๖
๒ ปีต่อครั้ง	สกลนคร	พังโคน	ม่วงไข่	๙
๒ ปีต่อครั้ง	สกลนคร	พังโคน	ไฮหย่อง	๗
๒ ปีต่อครั้ง	สกลนคร	พังโคน	ไฮหย่อง	๘
๒ ปีต่อครั้ง	สกลนคร	พังโคน	ไฮหย่อง	๑๗
๒ ปีต่อครั้ง	สกลนคร	วานรนิวาส	ข้าวก่าย	๓
๒ ปีต่อครั้ง	สกลนคร	วานรนิวาส	คอนสวรรค์	๑
๒ ปีต่อครั้ง	สกลนคร	วานรนิวาส	คอนสวรรค์	๒
๒ ปีต่อครั้ง	สกลนคร	วานรนิวาส	คอนสวรรค์	๓
๒ ปีต่อครั้ง	สกลนคร	วานรนิวาส	คอนสวรรค์	๔
๒ ปีต่อครั้ง	สกลนคร	วานรนิวาส	คอนสวรรค์	๕
๒ ปีต่อครั้ง	สกลนคร	วานรนิวาส	คอนสวรรค์	๖
๒ ปีต่อครั้ง	สกลนคร	วานรนิวาส	คอนสวรรค์	๗
๒ ปีต่อครั้ง	สกลนคร	วานรนิวาส	คอนสวรรค์	๘
๒ ปีต่อครั้ง	สกลนคร	วานรนิวาส	คอนสวรรค์	๙
๒ ปีต่อครั้ง	สกลนคร	วานรนิวาส	คูสะคาม	๒
๒ ปีต่อครั้ง	สกลนคร	วานรนิวาส	คูสะคาม	๓
๒ ปีต่อครั้ง	สกลนคร	วานรนิวาส	คูสะคาม	๔
๒ ปีต่อครั้ง	สกลนคร	วานรนิวาส	คูสะคาม	๕
๒ ปีต่อครั้ง	สกลนคร	วานรนิวาส	คูสะคาม	๖
๒ ปีต่อครั้ง	สกลนคร	วานรนิวาส	คูสะคาม	๗
๒ ปีต่อครั้ง	สกลนคร	วานรนิวาส	คูสะคาม	๘

จังหวัดสกลนคร หมู่บ้าน/ชุมชนที่เคยเกิดอุทกภัย ๒ ปีต่อครั้ง
 ศูนย์ข้อมูลสาธารณภัย กรมป้องกันและบรรเทาสาธารณภัย

จำนวนครั้งต่อปี	จังหวัด	อำเภอ	ตำบล	หมู่ที่
๒ ปีต่อครั้ง	สกลนคร	วานรนิวาส	เตือศรีคันไชย	๖
๒ ปีต่อครั้ง	สกลนคร	วานรนิวาส	เตือศรีคันไชย	๗
๒ ปีต่อครั้ง	สกลนคร	วานรนิวาส	เตือศรีคันไชย	๘
๒ ปีต่อครั้ง	สกลนคร	วานรนิวาส	เตือศรีคันไชย	๑๐
๒ ปีต่อครั้ง	สกลนคร	วานรนิวาส	ธาตุ	๗
๒ ปีต่อครั้ง	สกลนคร	วานรนิวาส	ธาตุ	๘
๒ ปีต่อครั้ง	สกลนคร	วานรนิวาส	ธาตุ	๑๐
๒ ปีต่อครั้ง	สกลนคร	วานรนิวาส	ธาตุ	๑๒
๒ ปีต่อครั้ง	สกลนคร	วานรนิวาส	นาคำ	๑
๒ ปีต่อครั้ง	สกลนคร	วานรนิวาส	นาคำ	๔
๒ ปีต่อครั้ง	สกลนคร	วานรนิวาส	นาคำ	๖
๒ ปีต่อครั้ง	สกลนคร	วานรนิวาส	นาคำ	๘
๒ ปีต่อครั้ง	สกลนคร	วานรนิวาส	นาซอ	๙
๒ ปีต่อครั้ง	สกลนคร	วานรนิวาส	นาซอ	๑๑
๒ ปีต่อครั้ง	สกลนคร	วานรนิวาส	วานรนิวาส	๒
๒ ปีต่อครั้ง	สกลนคร	วานรนิวาส	วานรนิวาส	๓
๒ ปีต่อครั้ง	สกลนคร	วานรนิวาส	วานรนิวาส	๔
๒ ปีต่อครั้ง	สกลนคร	วานรนิวาส	วานรนิวาส	๕
๒ ปีต่อครั้ง	สกลนคร	วานรนิวาส	วานรนิวาส	๖
๒ ปีต่อครั้ง	สกลนคร	วานรนิวาส	วานรนิวาส	๘
๒ ปีต่อครั้ง	สกลนคร	วานรนิวาส	วานรนิวาส	๙
๒ ปีต่อครั้ง	สกลนคร	วานรนิวาส	วานรนิวาส	๑๑
๒ ปีต่อครั้ง	สกลนคร	วานรนิวาส	วานรนิวาส	๑๒
๒ ปีต่อครั้ง	สกลนคร	วานรนิวาส	วานรนิวาส	๑๓
๒ ปีต่อครั้ง	สกลนคร	วานรนิวาส	วานรนิวาส	๑๔

จังหวัดสกลนคร หมู่บ้าน/ชุมชนที่เคยเกิดอุทกภัย ๒ ปีต่อครั้ง
 ศูนย์ข้อมูลสาธารณภัย กรมป้องกันและบรรเทาสาธารณภัย

จำนวนครั้งต่อปี	จังหวัด	อำเภอ	ตำบล	หมู่ที่
๒ ปีต่อครั้ง	สกลนคร	วานรนิวาส	วานรนิวาส	๑๕
๒ ปีต่อครั้ง	สกลนคร	วานรนิวาส	วานรนิวาส	๑๖
๒ ปีต่อครั้ง	สกลนคร	วานรนิวาส	ศรีวิชัย	๗
๒ ปีต่อครั้ง	สกลนคร	วานรนิวาส	ศรีวิชัย	๘
๒ ปีต่อครั้ง	สกลนคร	วานรนิวาส	ศรีวิชัย	๙
๒ ปีต่อครั้ง	สกลนคร	วานรนิวาส	ศรีวิชัย	๑๑
๒ ปีต่อครั้ง	สกลนคร	วานรนิวาส	ศรีวิชัย	๑๖
๒ ปีต่อครั้ง	สกลนคร	วานรนิวาส	หนองสนม	๒
๒ ปีต่อครั้ง	สกลนคร	วานรนิวาส	หนองสนม	๓
๒ ปีต่อครั้ง	สกลนคร	วานรนิวาส	หนองสนม	๕
๒ ปีต่อครั้ง	สกลนคร	วานรนิวาส	หนองสนม	๗
๒ ปีต่อครั้ง	สกลนคร	วานรนิวาส	หนองสนม	๘
๒ ปีต่อครั้ง	สกลนคร	วานรนิวาส	หนองสนม	๙
๒ ปีต่อครั้ง	สกลนคร	วานรนิวาส	หนองสนม	๑๐
๒ ปีต่อครั้ง	สกลนคร	วานรนิวาส	หนองสนม	๑๒
๒ ปีต่อครั้ง	สกลนคร	วานรนิวาส	หนองสนม	๑๖
๒ ปีต่อครั้ง	สกลนคร	วานรนิวาส	หนองสนม	๒๐
๒ ปีต่อครั้ง	สกลนคร	วานรนิวาส	หนองสนม	๒๑
๒ ปีต่อครั้ง	สกลนคร	วานรนิวาส	อินทร์แปลง	๓
๒ ปีต่อครั้ง	สกลนคร	สว่างแดนดิน	คำสะอาด	๓
๒ ปีต่อครั้ง	สกลนคร	สว่างแดนดิน	คำสะอาด	๔
๒ ปีต่อครั้ง	สกลนคร	สว่างแดนดิน	คำสะอาด	๖
๒ ปีต่อครั้ง	สกลนคร	สว่างแดนดิน	คำสะอาด	๙
๒ ปีต่อครั้ง	สกลนคร	สว่างแดนดิน	คำสะอาด	๑๐
๒ ปีต่อครั้ง	สกลนคร	สว่างแดนดิน	คำสะอาด	๑๑

จังหวัดสกลนคร หมู่บ้าน/ชุมชนที่เคยเกิดอุทกภัย ๒ ปีต่อครั้ง
 ศูนย์ข้อมูลสาธารณภัย กรมป้องกันและบรรเทาสาธารณภัย

จำนวนครั้งต่อปี	จังหวัด	อำเภอ	ตำบล	หมู่ที่
๒ ปีต่อครั้ง	สกลนคร	สว่างแดนดิน	คำสะอาด	๑๓
๒ ปีต่อครั้ง	สกลนคร	สว่างแดนดิน	โคกสี	๑
๒ ปีต่อครั้ง	สกลนคร	สว่างแดนดิน	โคกสี	๒
๒ ปีต่อครั้ง	สกลนคร	สว่างแดนดิน	โคกสี	๕
๒ ปีต่อครั้ง	สกลนคร	สว่างแดนดิน	โคกสี	๖
๒ ปีต่อครั้ง	สกลนคร	สว่างแดนดิน	โคกสี	๗
๒ ปีต่อครั้ง	สกลนคร	สว่างแดนดิน	โคกสี	๘
๒ ปีต่อครั้ง	สกลนคร	สว่างแดนดิน	โคกสี	๙
๒ ปีต่อครั้ง	สกลนคร	สว่างแดนดิน	โคกสี	๑๐
๒ ปีต่อครั้ง	สกลนคร	สว่างแดนดิน	โคกสี	๑๒
๒ ปีต่อครั้ง	สกลนคร	สว่างแดนดิน	โคกสี	๑๔
๒ ปีต่อครั้ง	สกลนคร	สว่างแดนดิน	ตาลโกน	๑
๒ ปีต่อครั้ง	สกลนคร	สว่างแดนดิน	ตาลโกน	๑๐
๒ ปีต่อครั้ง	สกลนคร	สว่างแดนดิน	ทรายมูล	๕
๒ ปีต่อครั้ง	สกลนคร	สว่างแดนดิน	ธาตุทอง	๒
๒ ปีต่อครั้ง	สกลนคร	สว่างแดนดิน	ธาตุทอง	๓
๒ ปีต่อครั้ง	สกลนคร	สว่างแดนดิน	ธาตุทอง	๔
๒ ปีต่อครั้ง	สกลนคร	สว่างแดนดิน	ธาตุทอง	๗
๒ ปีต่อครั้ง	สกลนคร	สว่างแดนดิน	ธาตุทอง	๘
๒ ปีต่อครั้ง	สกลนคร	สว่างแดนดิน	บงใต้	๔
๒ ปีต่อครั้ง	สกลนคร	สว่างแดนดิน	บงใต้	๘
๒ ปีต่อครั้ง	สกลนคร	สว่างแดนดิน	บงใต้	๑๓
๒ ปีต่อครั้ง	สกลนคร	สว่างแดนดิน	บ้านด้าย	๑
๒ ปีต่อครั้ง	สกลนคร	สว่างแดนดิน	บ้านถ่อน	๑
๒ ปีต่อครั้ง	สกลนคร	สว่างแดนดิน	บ้านถ่อน	๒

จังหวัดสกลนคร หมู่บ้าน/ชุมชนที่เคยเกิดอุทกภัย ๒ ปีต่อครั้ง
ศูนย์ข้อมูลสาธารณภัย กรมป้องกันและบรรเทาสาธารณภัย

จำนวนครั้งต่อปี	จังหวัด	อำเภอ	ตำบล	หมู่ที่
๒ ปีต่อครั้ง	สกลนคร	สว่างแดนดิน	บ้านถ่อน	๓
๒ ปีต่อครั้ง	สกลนคร	สว่างแดนดิน	บ้านถ่อน	๔
๒ ปีต่อครั้ง	สกลนคร	สว่างแดนดิน	บ้านถ่อน	๙
๒ ปีต่อครั้ง	สกลนคร	สว่างแดนดิน	พันนา	๒
๒ ปีต่อครั้ง	สกลนคร	สว่างแดนดิน	พันนา	๔
๒ ปีต่อครั้ง	สกลนคร	สว่างแดนดิน	พันนา	๖
๒ ปีต่อครั้ง	สกลนคร	สว่างแดนดิน	พันนา	๗
๒ ปีต่อครั้ง	สกลนคร	สว่างแดนดิน	พันนา	๙
๒ ปีต่อครั้ง	สกลนคร	สว่างแดนดิน	พันนา	๑๑
๒ ปีต่อครั้ง	สกลนคร	สว่างแดนดิน	โพนสูง	๒
๒ ปีต่อครั้ง	สกลนคร	สว่างแดนดิน	โพนสูง	๖
๒ ปีต่อครั้ง	สกลนคร	สว่างแดนดิน	โพนสูง	๙
๒ ปีต่อครั้ง	สกลนคร	สว่างแดนดิน	แวง	๑
๒ ปีต่อครั้ง	สกลนคร	สว่างแดนดิน	แวง	๔
๒ ปีต่อครั้ง	สกลนคร	สว่างแดนดิน	สว่างแดนดิน	๑
๒ ปีต่อครั้ง	สกลนคร	สว่างแดนดิน	สว่างแดนดิน	๒
๒ ปีต่อครั้ง	สกลนคร	สว่างแดนดิน	สว่างแดนดิน	๖
๒ ปีต่อครั้ง	สกลนคร	สว่างแดนดิน	สว่างแดนดิน	๑๕
๒ ปีต่อครั้ง	สกลนคร	สว่างแดนดิน	สว่างแดนดิน	๒๖
๒ ปีต่อครั้ง	สกลนคร	อากาศอำนวย	ท่าก้อน	๑
๒ ปีต่อครั้ง	สกลนคร	อากาศอำนวย	ท่าก้อน	๒
๒ ปีต่อครั้ง	สกลนคร	อากาศอำนวย	ท่าก้อน	๓
๒ ปีต่อครั้ง	สกลนคร	อากาศอำนวย	ท่าก้อน	๕
๒ ปีต่อครั้ง	สกลนคร	อากาศอำนวย	ท่าก้อน	๖
๒ ปีต่อครั้ง	สกลนคร	อากาศอำนวย	ท่าก้อน	๗

จังหวัดสกลนคร หมู่บ้าน/ชุมชนที่เคยเกิดอุทกภัย ๒ ปีต่อครั้ง
ศูนย์ข้อมูลสาธารณภัย กรมป้องกันและบรรเทาสาธารณภัย

จำนวนครั้งต่อปี	จังหวัด	อำเภอ	ตำบล	หมู่ที่
๒ ปีต่อครั้ง	สกลนคร	อากาศอำนวย	ท่าก้อน	๘
๒ ปีต่อครั้ง	สกลนคร	อากาศอำนวย	นาฮี	๓
๒ ปีต่อครั้ง	สกลนคร	อากาศอำนวย	นาฮี	๘
๒ ปีต่อครั้ง	สกลนคร	อากาศอำนวย	โพนงาม	๓
๒ ปีต่อครั้ง	สกลนคร	อากาศอำนวย	โพนงาม	๕
๒ ปีต่อครั้ง	สกลนคร	อากาศอำนวย	โพนงาม	๗
๒ ปีต่อครั้ง	สกลนคร	อากาศอำนวย	โพนงาม	๑๓
๒ ปีต่อครั้ง	สกลนคร	อากาศอำนวย	โพนแพง	๒
๒ ปีต่อครั้ง	สกลนคร	อากาศอำนวย	โพนแพง	๓
๒ ปีต่อครั้ง	สกลนคร	อากาศอำนวย	โพนแพง	๕
๒ ปีต่อครั้ง	สกลนคร	อากาศอำนวย	โพนแพง	๗
๒ ปีต่อครั้ง	สกลนคร	อากาศอำนวย	โพนแพง	๙
๒ ปีต่อครั้ง	สกลนคร	อากาศอำนวย	โพนแพง	๑๑
๒ ปีต่อครั้ง	สกลนคร	อากาศอำนวย	โพนแพง	๑๒
๒ ปีต่อครั้ง	สกลนคร	อากาศอำนวย	วาใหญ่	๖
๒ ปีต่อครั้ง	สกลนคร	อากาศอำนวย	วาใหญ่	๙
๒ ปีต่อครั้ง	สกลนคร	อากาศอำนวย	อากาศ	๑
๒ ปีต่อครั้ง	สกลนคร	อากาศอำนวย	อากาศ	๓
๒ ปีต่อครั้ง	สกลนคร	อากาศอำนวย	อากาศ	๔
๒ ปีต่อครั้ง	สกลนคร	อากาศอำนวย	อากาศ	๘
๒ ปีต่อครั้ง	สกลนคร	อากาศอำนวย	อากาศ	๑๐
๒ ปีต่อครั้ง	สกลนคร	อากาศอำนวย	อากาศ	๑๒
๒ ปีต่อครั้ง	สกลนคร	อากาศอำนวย	อากาศ	๑๔
๒ ปีต่อครั้ง	สกลนคร	อากาศอำนวย	อากาศ	๑๕
๒ ปีต่อครั้ง	สกลนคร	กุดบาก	กุดบาก	๑

จังหวัดสกลนคร หมู่บ้าน/ชุมชนที่เคยเกิดอุทกภัย ๒ ปีต่อครั้ง
 ศูนย์ข้อมูลสาธารณภัย กรมป้องกันและบรรเทาสาธารณภัย

จำนวนครั้งต่อปี	จังหวัด	อำเภอ	ตำบล	หมู่ที่
๒ ปีต่อครั้ง	สกลนคร	กุดบาก	กุดบาก	๒
๒ ปีต่อครั้ง	สกลนคร	กุดบาก	กุดบาก	๓
๒ ปีต่อครั้ง	สกลนคร	กุดบาก	กุดบาก	๔
๒ ปีต่อครั้ง	สกลนคร	กุดบาก	กุดบาก	๕
๒ ปีต่อครั้ง	สกลนคร	กุดบาก	กุดบาก	๖
๒ ปีต่อครั้ง	สกลนคร	กุดบาก	กุดบาก	๗
๒ ปีต่อครั้ง	สกลนคร	กุดบาก	กุดบาก	๘
๒ ปีต่อครั้ง	สกลนคร	กุดบาก	กุดบาก	๙
๒ ปีต่อครั้ง	สกลนคร	กุดบาก	กุดบาก	๑๐
๒ ปีต่อครั้ง	สกลนคร	กุดบาก	กุดไฮ	๑
๒ ปีต่อครั้ง	สกลนคร	กุดบาก	กุดไฮ	๒
๒ ปีต่อครั้ง	สกลนคร	กุดบาก	กุดไฮ	๓
๒ ปีต่อครั้ง	สกลนคร	กุดบาก	กุดไฮ	๔
๒ ปีต่อครั้ง	สกลนคร	กุดบาก	กุดไฮ	๕
๒ ปีต่อครั้ง	สกลนคร	กุดบาก	กุดไฮ	๖
๒ ปีต่อครั้ง	สกลนคร	กุดบาก	กุดไฮ	๗
๒ ปีต่อครั้ง	สกลนคร	กุดบาก	กุดไฮ	๘
๒ ปีต่อครั้ง	สกลนคร	กุดบาก	กุดไฮ	๙
๒ ปีต่อครั้ง	สกลนคร	กุดบาก	กุดไฮ	๑๐
๒ ปีต่อครั้ง	สกลนคร	กุดบาก	กุดไฮ	๑๑
๒ ปีต่อครั้ง	สกลนคร	กุดบาก	นาม่อง	๑
๒ ปีต่อครั้ง	สกลนคร	กุดบาก	นาม่อง	๒
๒ ปีต่อครั้ง	สกลนคร	กุดบาก	นาม่อง	๓
๒ ปีต่อครั้ง	สกลนคร	กุดบาก	นาม่อง	๔
๒ ปีต่อครั้ง	สกลนคร	กุดบาก	นาม่อง	๕

จังหวัดสกลนคร หมู่บ้าน/ชุมชนที่เคยเกิดอุทกภัย ๒ ปีต่อครั้ง
 ศูนย์ข้อมูลสาธารณภัย กรมป้องกันและบรรเทาสาธารณภัย

จำนวนครั้งต่อปี	จังหวัด	อำเภอ	ตำบล	หมู่ที่
๒ ปีต่อครั้ง	สกลนคร	กุตบาก	นาม่อง	๖
๒ ปีต่อครั้ง	สกลนคร	กุตบาก	นาม่อง	๗
๒ ปีต่อครั้ง	สกลนคร	กุตบาก	นาม่อง	๘
๒ ปีต่อครั้ง	สกลนคร	กุตบาก	นาม่อง	๙
๒ ปีต่อครั้ง	สกลนคร	กุตบาก	นาม่อง	๑๐
๒ ปีต่อครั้ง	สกลนคร	กุตบาก	นาม่อง	๑๑
๒ ปีต่อครั้ง	สกลนคร	กุตบาก	นาม่อง	๑๒
๒ ปีต่อครั้ง	สกลนคร	กุตบาก	นาม่อง	๑๓
๒ ปีต่อครั้ง	สกลนคร	กุตบาก	นาม่อง	๑๔
๒ ปีต่อครั้ง	สกลนคร	กุตบาก	นาม่อง	๑๕
๒ ปีต่อครั้ง	สกลนคร	กุตบาก	นาม่อง	๑๖
๒ ปีต่อครั้ง	สกลนคร	กุตบาก	นาม่อง	๑๗
๒ ปีต่อครั้ง	สกลนคร	กุสุมาลย์	นาเพียง	๓
๒ ปีต่อครั้ง	สกลนคร	กุสุมาลย์	นาเพียง	๔
๒ ปีต่อครั้ง	สกลนคร	กุสุมาลย์	นาเพียง	๖
๒ ปีต่อครั้ง	สกลนคร	กุสุมาลย์	นาเพียง	๗
๒ ปีต่อครั้ง	สกลนคร	กุสุมาลย์	นาเพียง	๘
๒ ปีต่อครั้ง	สกลนคร	กุสุมาลย์	นาเพียง	๑๐
๒ ปีต่อครั้ง	สกลนคร	กุสุมาลย์	นาเพียง	๑๑
๒ ปีต่อครั้ง	สกลนคร	กุสุมาลย์	อุ่มจาน	๒
๒ ปีต่อครั้ง	สกลนคร	กุสุมาลย์	อุ่มจาน	๓
๒ ปีต่อครั้ง	สกลนคร	กุสุมาลย์	อุ่มจาน	๖
๒ ปีต่อครั้ง	สกลนคร	กุสุมาลย์	อุ่มจาน	๘
๒ ปีต่อครั้ง	สกลนคร	กุสุมาลย์	อุ่มจาน	๙
๒ ปีต่อครั้ง	สกลนคร	กุสุมาลย์	อุ่มจาน	๑๐

จังหวัดสกลนคร หมู่บ้าน/ชุมชนที่เคยเกิดอุทกภัย ๒ ปีต่อครั้ง
 ศูนย์ข้อมูลสาธารณภัย กรมป้องกันและบรรเทาสาธารณภัย

จำนวนครั้งต่อปี	จังหวัด	อำเภอ	ตำบล	หมู่ที่
๒ ปีต่อครั้ง	สกลนคร	กุสุมาลย์	อุ่มจาน	๑๕
๒ ปีต่อครั้ง	สกลนคร	กุสุมาลย์	อุ่มจาน	๑๖
๒ ปีต่อครั้ง	สกลนคร	กุสุมาลย์	อุ่มจาน	๑๗
๒ ปีต่อครั้ง	สกลนคร	คำตากล้า	คำตากล้า	๑
๒ ปีต่อครั้ง	สกลนคร	คำตากล้า	คำตากล้า	๑๑
๒ ปีต่อครั้ง	สกลนคร	คำตากล้า	คำตากล้า	๑๓
๒ ปีต่อครั้ง	สกลนคร	คำตากล้า	คำตากล้า	๑๔
๒ ปีต่อครั้ง	สกลนคร	คำตากล้า	คำตากล้า	๑๖
๒ ปีต่อครั้ง	สกลนคร	คำตากล้า	นาแต่	๖
๒ ปีต่อครั้ง	สกลนคร	คำตากล้า	นาแต่	๗
๒ ปีต่อครั้ง	สกลนคร	คำตากล้า	นาแต่	๘
๒ ปีต่อครั้ง	สกลนคร	คำตากล้า	นาแต่	๑๑
๒ ปีต่อครั้ง	สกลนคร	คำตากล้า	นาแต่	๑๒
๒ ปีต่อครั้ง	สกลนคร	คำตากล้า	แพด	๒
๒ ปีต่อครั้ง	สกลนคร	คำตากล้า	แพด	๓
๒ ปีต่อครั้ง	สกลนคร	คำตากล้า	แพด	๕
๒ ปีต่อครั้ง	สกลนคร	โคกศรีสุพรรณ	ตองโขบ	๑
๒ ปีต่อครั้ง	สกลนคร	โคกศรีสุพรรณ	ตองโขบ	๒
๒ ปีต่อครั้ง	สกลนคร	โคกศรีสุพรรณ	ตองโขบ	๔
๒ ปีต่อครั้ง	สกลนคร	โคกศรีสุพรรณ	ตองโขบ	๕
๒ ปีต่อครั้ง	สกลนคร	โคกศรีสุพรรณ	ตองโขบ	๗
๒ ปีต่อครั้ง	สกลนคร	โคกศรีสุพรรณ	ตองโขบ	๘
๒ ปีต่อครั้ง	สกลนคร	โคกศรีสุพรรณ	ตองโขบ	๑๓
๒ ปีต่อครั้ง	สกลนคร	โคกศรีสุพรรณ	ตองโขบ	๑๔
๒ ปีต่อครั้ง	สกลนคร	โคกศรีสุพรรณ	แมदनาท่ม	๒

จังหวัดสกลนคร หมู่บ้าน/ชุมชนที่เคยเกิดอุทกภัย ๒ ปีต่อครั้ง
ศูนย์ข้อมูลสาธารณภัย กรมป้องกันและบรรเทาสาธารณภัย

จำนวนครั้งต่อปี	จังหวัด	อำเภอ	ตำบล	หมู่ที่
๒ ปีต่อครั้ง	สกลนคร	โคกศรีสุพรรณ	แมदनาท่ม	๓
๒ ปีต่อครั้ง	สกลนคร	โคกศรีสุพรรณ	แมदनาท่ม	๔
๒ ปีต่อครั้ง	สกลนคร	โคกศรีสุพรรณ	แมदनาท่ม	๕
๒ ปีต่อครั้ง	สกลนคร	โคกศรีสุพรรณ	แมदनาท่ม	๖
๒ ปีต่อครั้ง	สกลนคร	โคกศรีสุพรรณ	แมदनาท่ม	๗
๒ ปีต่อครั้ง	สกลนคร	โคกศรีสุพรรณ	แมदनาท่ม	๘
๒ ปีต่อครั้ง	สกลนคร	โคกศรีสุพรรณ	แมदनาท่ม	๙
๒ ปีต่อครั้ง	สกลนคร	โคกศรีสุพรรณ	แมदनาท่ม	๑๐
๒ ปีต่อครั้ง	สกลนคร	โคกศรีสุพรรณ	แมदनาท่ม	๑๑
๒ ปีต่อครั้ง	สกลนคร	โคกศรีสุพรรณ	แมदनาท่ม	๑๓
๒ ปีต่อครั้ง	สกลนคร	โคกศรีสุพรรณ	เหล่าโพนค้อ	๑
๒ ปีต่อครั้ง	สกลนคร	โคกศรีสุพรรณ	เหล่าโพนค้อ	๔
๒ ปีต่อครั้ง	สกลนคร	โคกศรีสุพรรณ	เหล่าโพนค้อ	๘
๒ ปีต่อครั้ง	สกลนคร	โคกศรีสุพรรณ	เหล่าโพนค้อ	๑๐
๒ ปีต่อครั้ง	สกลนคร	โคกศรีสุพรรณ	เหล่าโพนค้อ	๑๑
๒ ปีต่อครั้ง	สกลนคร	เจริญศิลป์	บ้านเหล่า	๑๐
๒ ปีต่อครั้ง	สกลนคร	เต่างอย	จันทร์เพ็ญ	๓
๒ ปีต่อครั้ง	สกลนคร	เต่างอย	จันทร์เพ็ญ	๔
๒ ปีต่อครั้ง	สกลนคร	เต่างอย	จันทร์เพ็ญ	๘
๒ ปีต่อครั้ง	สกลนคร	เต่างอย	เต่างอย	๒
๒ ปีต่อครั้ง	สกลนคร	เต่างอย	เต่างอย	๔
๒ ปีต่อครั้ง	สกลนคร	เต่างอย	เต่างอย	๖
๒ ปีต่อครั้ง	สกลนคร	เต่างอย	เต่างอย	๗
๒ ปีต่อครั้ง	สกลนคร	เต่างอย	นาตาล	๒
๒ ปีต่อครั้ง	สกลนคร	เต่างอย	นาตาล	๓

จังหวัดสกลนคร หมู่บ้าน/ชุมชนที่เคยเกิดอุทกภัย ๒ ปีต่อครั้ง
ศูนย์ข้อมูลสาธารณภัย กรมป้องกันและบรรเทาสาธารณภัย

จำนวนครั้งต่อปี	จังหวัด	อำเภอ	ตำบล	หมู่ที่
๒ ปีต่อครั้ง	สกลนคร	เต่างอย	นาตาล	๔
๒ ปีต่อครั้ง	สกลนคร	เต่างอย	นาตาล	๕
๒ ปีต่อครั้ง	สกลนคร	เต่างอย	บึงทวาย	๒
๒ ปีต่อครั้ง	สกลนคร	เต่างอย	บึงทวาย	๕
๒ ปีต่อครั้ง	สกลนคร	บ้านม่วง	ดงหม้อทองใต้	๕
๒ ปีต่อครั้ง	สกลนคร	บ้านม่วง	ดงหม้อทองใต้	๗
๒ ปีต่อครั้ง	สกลนคร	บ้านม่วง	โนนสะอาด	๔
๒ ปีต่อครั้ง	สกลนคร	บ้านม่วง	โนนสะอาด	๖
๒ ปีต่อครั้ง	สกลนคร	บ้านม่วง	บ่อแก้ว	๕
๒ ปีต่อครั้ง	สกลนคร	บ้านม่วง	ม่วง	๑
๒ ปีต่อครั้ง	สกลนคร	บ้านม่วง	ม่วง	๒
๒ ปีต่อครั้ง	สกลนคร	บ้านม่วง	ม่วง	๓
๒ ปีต่อครั้ง	สกลนคร	บ้านม่วง	ม่วง	๑๑
๒ ปีต่อครั้ง	สกลนคร	บ้านม่วง	มาย	๓
๒ ปีต่อครั้ง	สกลนคร	บ้านม่วง	มาย	๘
๒ ปีต่อครั้ง	สกลนคร	พรรณานิคม	ช้างมิ่ง	๗
๒ ปีต่อครั้ง	สกลนคร	พรรณานิคม	ช้างมิ่ง	๑๓
๒ ปีต่อครั้ง	สกลนคร	พรรณานิคม	เชิงชุม	๑
๒ ปีต่อครั้ง	สกลนคร	พรรณานิคม	เชิงชุม	๔
๒ ปีต่อครั้ง	สกลนคร	พรรณานิคม	เชิงชุม	๕
๒ ปีต่อครั้ง	สกลนคร	พรรณานิคม	เชิงชุม	๖
๒ ปีต่อครั้ง	สกลนคร	พรรณานิคม	เชิงชุม	๙
๒ ปีต่อครั้ง	สกลนคร	พรรณานิคม	นาใน	๑
๒ ปีต่อครั้ง	สกลนคร	พรรณานิคม	นาใน	๒
๒ ปีต่อครั้ง	สกลนคร	พรรณานิคม	นาใน	๓

จังหวัดสกลนคร หมู่บ้าน/ชุมชนที่เคยเกิดอุทกภัย ๒ ปีต่อครั้ง
ศูนย์ข้อมูลสาธารณภัย กรมป้องกันและบรรเทาสาธารณภัย

จำนวนครั้งต่อปี	จังหวัด	อำเภอ	ตำบล	หมู่ที่
๒ ปีต่อครั้ง	สกลนคร	พรรณานิคม	นาใน	๔
๒ ปีต่อครั้ง	สกลนคร	พรรณานิคม	นาใน	๕
๒ ปีต่อครั้ง	สกลนคร	พรรณานิคม	นาใน	๖
๒ ปีต่อครั้ง	สกลนคร	พรรณานิคม	นาใน	๗
๒ ปีต่อครั้ง	สกลนคร	พรรณานิคม	นาใน	๘
๒ ปีต่อครั้ง	สกลนคร	พรรณานิคม	นาใน	๙
๒ ปีต่อครั้ง	สกลนคร	พรรณานิคม	นาใน	๑๐
๒ ปีต่อครั้ง	สกลนคร	พรรณานิคม	นาใน	๑๑
๒ ปีต่อครั้ง	สกลนคร	พรรณานิคม	ปะฮี	๑
๒ ปีต่อครั้ง	สกลนคร	พรรณานิคม	ปะฮี	๒
๒ ปีต่อครั้ง	สกลนคร	พรรณานิคม	ปะฮี	๓
๒ ปีต่อครั้ง	สกลนคร	พรรณานิคม	ปะฮี	๔
๒ ปีต่อครั้ง	สกลนคร	พรรณานิคม	ปะฮี	๕
๒ ปีต่อครั้ง	สกลนคร	พรรณานิคม	ปะฮี	๖
๒ ปีต่อครั้ง	สกลนคร	พรรณานิคม	ปะฮี	๗
๒ ปีต่อครั้ง	สกลนคร	พรรณานิคม	ปะฮี	๘
๒ ปีต่อครั้ง	สกลนคร	พรรณานิคม	ปะฮี	๙
๒ ปีต่อครั้ง	สกลนคร	พรรณานิคม	ปะฮี	๑๐
๒ ปีต่อครั้ง	สกลนคร	พรรณานิคม	พรรณา	๑
๒ ปีต่อครั้ง	สกลนคร	พรรณานิคม	พรรณา	๔
๒ ปีต่อครั้ง	สกลนคร	พรรณานิคม	พรรณา	๕
๒ ปีต่อครั้ง	สกลนคร	พรรณานิคม	พรรณา	๗
๒ ปีต่อครั้ง	สกลนคร	พรรณานิคม	พรรณา	๑๒
๒ ปีต่อครั้ง	สกลนคร	พรรณานิคม	พรรณา	๑๓
๒ ปีต่อครั้ง	สกลนคร	พรรณานิคม	พอกน้อย	๔

จังหวัดสกลนคร หมู่บ้าน/ชุมชนที่เคยเกิดอุทกภัย ๒ ปีต่อครั้ง
ศูนย์ข้อมูลสาธารณภัย กรมป้องกันและบรรเทาสาธารณภัย

จำนวนครั้งต่อปี	จังหวัด	อำเภอ	ตำบล	หมู่ที่
๒ ปีต่อครั้ง	สกลนคร	พรรณานิคม	พอกน้อย	๕
๒ ปีต่อครั้ง	สกลนคร	พรรณานิคม	พอกน้อย	๖
๒ ปีต่อครั้ง	สกลนคร	พรรณานิคม	พอกน้อย	๗
๒ ปีต่อครั้ง	สกลนคร	พรรณานิคม	พอกน้อย	๘
๒ ปีต่อครั้ง	สกลนคร	พรรณานิคม	พอกน้อย	๑๐
๒ ปีต่อครั้ง	สกลนคร	พรรณานิคม	วังยาง	๑
๒ ปีต่อครั้ง	สกลนคร	พรรณานิคม	วังยาง	๒
๒ ปีต่อครั้ง	สกลนคร	พรรณานิคม	วังยาง	๓
๒ ปีต่อครั้ง	สกลนคร	พรรณานิคม	วังยาง	๔
๒ ปีต่อครั้ง	สกลนคร	พรรณานิคม	วังยาง	๕
๒ ปีต่อครั้ง	สกลนคร	พรรณานิคม	วังยาง	๖
๒ ปีต่อครั้ง	สกลนคร	พรรณานิคม	วังยาง	๗
๒ ปีต่อครั้ง	สกลนคร	พรรณานิคม	วังยาง	๘
๒ ปีต่อครั้ง	สกลนคร	พรรณานิคม	วังยาง	๙
๒ ปีต่อครั้ง	สกลนคร	พรรณานิคม	วังยาง	๑๐
๒ ปีต่อครั้ง	สกลนคร	พรรณานิคม	วังยาง	๑๑
๒ ปีต่อครั้ง	สกลนคร	พรรณานิคม	วังยาง	๑๒
๒ ปีต่อครั้ง	สกลนคร	พรรณานิคม	วังยาง	๑๓
๒ ปีต่อครั้ง	สกลนคร	พรรณานิคม	สว่าง	๑
๒ ปีต่อครั้ง	สกลนคร	พรรณานิคม	สว่าง	๒
๒ ปีต่อครั้ง	สกลนคร	พรรณานิคม	สว่าง	๔
๒ ปีต่อครั้ง	สกลนคร	พรรณานิคม	สว่าง	๕
๒ ปีต่อครั้ง	สกลนคร	พรรณานิคม	สว่าง	๖
๒ ปีต่อครั้ง	สกลนคร	พรรณานิคม	สว่าง	๗
๒ ปีต่อครั้ง	สกลนคร	พรรณานิคม	สว่าง	๘

จังหวัดสกลนคร หมู่บ้าน/ชุมชนที่เคยเกิดอุทกภัย ๒ ปีต่อครั้ง
ศูนย์ข้อมูลสาธารณภัย กรมป้องกันและบรรเทาสาธารณภัย

จำนวนครั้งต่อปี	จังหวัด	อำเภอ	ตำบล	หมู่ที่
๒ ปีต่อครั้ง	สกลนคร	พรรณานิคม	สว่าง	๑๐
๒ ปีต่อครั้ง	สกลนคร	พรรณานิคม	สว่าง	๑๒
๒ ปีต่อครั้ง	สกลนคร	พังโคน	ต้นผึ้ง	๑๐
๒ ปีต่อครั้ง	สกลนคร	พังโคน	พังโคน	๒
๒ ปีต่อครั้ง	สกลนคร	พังโคน	พังโคน	๓
๒ ปีต่อครั้ง	สกลนคร	พังโคน	ม่วงไข่	๑
๒ ปีต่อครั้ง	สกลนคร	พังโคน	ม่วงไข่	๔
๒ ปีต่อครั้ง	สกลนคร	พังโคน	ม่วงไข่	๕
๒ ปีต่อครั้ง	สกลนคร	พังโคน	ม่วงไข่	๖
๒ ปีต่อครั้ง	สกลนคร	พังโคน	ม่วงไข่	๑๐
๒ ปีต่อครั้ง	สกลนคร	พังโคน	ม่วงไข่	๑๑
๒ ปีต่อครั้ง	สกลนคร	พังโคน	แร่	๑
๒ ปีต่อครั้ง	สกลนคร	พังโคน	แร่	๙
๒ ปีต่อครั้ง	สกลนคร	พังโคน	แร่	๑๐
๒ ปีต่อครั้ง	สกลนคร	พังโคน	แร่	๑๒
๒ ปีต่อครั้ง	สกลนคร	พังโคน	ไฮหย่อง	๕
๒ ปีต่อครั้ง	สกลนคร	พังโคน	ไฮหย่อง	๑๓
๒ ปีต่อครั้ง	สกลนคร	พังโคน	ไฮหย่อง	๑๖
๒ ปีต่อครั้ง	สกลนคร	โพนนาแก้ว	เชียงสือ	๒
๒ ปีต่อครั้ง	สกลนคร	โพนนาแก้ว	เชียงสือ	๖
๒ ปีต่อครั้ง	สกลนคร	โพนนาแก้ว	เชียงสือ	๗
๒ ปีต่อครั้ง	สกลนคร	โพนนาแก้ว	นาแก้ว	๑
๒ ปีต่อครั้ง	สกลนคร	โพนนาแก้ว	นาแก้ว	๙
๒ ปีต่อครั้ง	สกลนคร	โพนนาแก้ว	นาแก้ว	๑๓
๒ ปีต่อครั้ง	สกลนคร	โพนนาแก้ว	นาแก้ว	๑๔

จังหวัดสกลนคร หมู่บ้าน/ชุมชนที่เคยเกิดอุทกภัย ๒ ปีต่อครั้ง
ศูนย์ข้อมูลสาธารณภัย กรมป้องกันและบรรเทาสาธารณภัย

จำนวนครั้งต่อปี	จังหวัด	อำเภอ	ตำบล	หมู่ที่
๒ ปีต่อครั้ง	สกลนคร	โพนนาแก้ว	นาตงวัฒนา	๓
๒ ปีต่อครั้ง	สกลนคร	โพนนาแก้ว	นาตงวัฒนา	๕
๒ ปีต่อครั้ง	สกลนคร	โพนนาแก้ว	นาตงวัฒนา	๘
๒ ปีต่อครั้ง	สกลนคร	โพนนาแก้ว	นาตงวัฒนา	๙
๒ ปีต่อครั้ง	สกลนคร	โพนนาแก้ว	นาตงวัฒนา	๑๐
๒ ปีต่อครั้ง	สกลนคร	โพนนาแก้ว	บ้านแป้น	๑
๒ ปีต่อครั้ง	สกลนคร	โพนนาแก้ว	บ้านแป้น	๒
๒ ปีต่อครั้ง	สกลนคร	โพนนาแก้ว	บ้านแป้น	๓
๒ ปีต่อครั้ง	สกลนคร	โพนนาแก้ว	บ้านแป้น	๔
๒ ปีต่อครั้ง	สกลนคร	โพนนาแก้ว	บ้านแป้น	๕
๒ ปีต่อครั้ง	สกลนคร	โพนนาแก้ว	บ้านแป้น	๖
๒ ปีต่อครั้ง	สกลนคร	โพนนาแก้ว	บ้านแป้น	๗
๒ ปีต่อครั้ง	สกลนคร	โพนนาแก้ว	บ้านแป้น	๘
๒ ปีต่อครั้ง	สกลนคร	โพนนาแก้ว	บ้านแป้น	๙
๒ ปีต่อครั้ง	สกลนคร	โพนนาแก้ว	บ้านแป้น	๑๐
๒ ปีต่อครั้ง	สกลนคร	โพนนาแก้ว	บ้านโพน	๑
๒ ปีต่อครั้ง	สกลนคร	โพนนาแก้ว	บ้านโพน	๕
๒ ปีต่อครั้ง	สกลนคร	โพนนาแก้ว	บ้านโพน	๖
๒ ปีต่อครั้ง	สกลนคร	โพนนาแก้ว	บ้านโพน	๗
๒ ปีต่อครั้ง	สกลนคร	โพนนาแก้ว	บ้านโพน	๙
๒ ปีต่อครั้ง	สกลนคร	ภูพาน	สร้างค้อ	๑๓
๒ ปีต่อครั้ง	สกลนคร	เมืองสกลนคร	ขมิ้น	๔
๒ ปีต่อครั้ง	สกลนคร	เมืองสกลนคร	โคกก่อง	๑
๒ ปีต่อครั้ง	สกลนคร	เมืองสกลนคร	โคกก่อง	๒
๒ ปีต่อครั้ง	สกลนคร	เมืองสกลนคร	โคกก่อง	๗

จังหวัดสกลนคร หมู่บ้าน/ชุมชนที่เคยเกิดอุทกภัย ๒ ปีต่อครั้ง
ศูนย์ข้อมูลสาธารณภัย กรมป้องกันและบรรเทาสาธารณภัย

จำนวนครั้งต่อปี	จังหวัด	อำเภอ	ตำบล	หมู่ที่
๒ ปีต่อครั้ง	สกลนคร	เมืองสกลนคร	โคกก่อง	๘
๒ ปีต่อครั้ง	สกลนคร	เมืองสกลนคร	จั่วต่อน	๑๖
๒ ปีต่อครั้ง	สกลนคร	เมืองสกลนคร	ดงชน	๒
๒ ปีต่อครั้ง	สกลนคร	เมืองสกลนคร	ดงชน	๓
๒ ปีต่อครั้ง	สกลนคร	เมืองสกลนคร	ดงชน	๘
๒ ปีต่อครั้ง	สกลนคร	เมืองสกลนคร	ดงชน	๙
๒ ปีต่อครั้ง	สกลนคร	เมืองสกลนคร	ท่าแร่	๘
๒ ปีต่อครั้ง	สกลนคร	เมืองสกลนคร	หนองลาด	๒
๒ ปีต่อครั้ง	สกลนคร	เมืองสกลนคร	หนองลาด	๓
๒ ปีต่อครั้ง	สกลนคร	เมืองสกลนคร	หนองลาด	๔
๒ ปีต่อครั้ง	สกลนคร	เมืองสกลนคร	หนองลาด	๖
๒ ปีต่อครั้ง	สกลนคร	เมืองสกลนคร	หนองลาด	๗
๒ ปีต่อครั้ง	สกลนคร	เมืองสกลนคร	หนองลาด	๙
๒ ปีต่อครั้ง	สกลนคร	เมืองสกลนคร	หนองลาด	๑๐
๒ ปีต่อครั้ง	สกลนคร	เมืองสกลนคร	เหล่าปอแดง	๑
๒ ปีต่อครั้ง	สกลนคร	เมืองสกลนคร	เหล่าปอแดง	๓
๒ ปีต่อครั้ง	สกลนคร	เมืองสกลนคร	เหล่าปอแดง	๔
๒ ปีต่อครั้ง	สกลนคร	เมืองสกลนคร	เหล่าปอแดง	๕
๒ ปีต่อครั้ง	สกลนคร	เมืองสกลนคร	เหล่าปอแดง	๖
๒ ปีต่อครั้ง	สกลนคร	เมืองสกลนคร	เหล่าปอแดง	๗
๒ ปีต่อครั้ง	สกลนคร	เมืองสกลนคร	เหล่าปอแดง	๘
๒ ปีต่อครั้ง	สกลนคร	เมืองสกลนคร	เหล่าปอแดง	๙
๒ ปีต่อครั้ง	สกลนคร	เมืองสกลนคร	เหล่าปอแดง	๑๐
๒ ปีต่อครั้ง	สกลนคร	เมืองสกลนคร	เหล่าปอแดง	๑๑
๒ ปีต่อครั้ง	สกลนคร	วานรนิวาส	กุดเรือคำ	๑

จังหวัดสกลนคร หมู่บ้าน/ชุมชนที่เคยเกิดอุทกภัย ๒ ปีต่อครั้ง
ศูนย์ข้อมูลสาธารณภัย กรมป้องกันและบรรเทาสาธารณภัย

จำนวนครั้งต่อปี	จังหวัด	อำเภอ	ตำบล	หมู่ที่
๒ ปีต่อครั้ง	สกลนคร	วานรนิวาส	กุดเรือคำ	๒
๒ ปีต่อครั้ง	สกลนคร	วานรนิวาส	กุดเรือคำ	๓
๒ ปีต่อครั้ง	สกลนคร	วานรนิวาส	กุดเรือคำ	๔
๒ ปีต่อครั้ง	สกลนคร	วานรนิวาส	กุดเรือคำ	๕
๒ ปีต่อครั้ง	สกลนคร	วานรนิวาส	กุดเรือคำ	๖
๒ ปีต่อครั้ง	สกลนคร	วานรนิวาส	กุดเรือคำ	๗
๒ ปีต่อครั้ง	สกลนคร	วานรนิวาส	กุดเรือคำ	๘
๒ ปีต่อครั้ง	สกลนคร	วานรนิวาส	กุดเรือคำ	๙
๒ ปีต่อครั้ง	สกลนคร	วานรนิวาส	ธาตุ	๑๗
๒ ปีต่อครั้ง	สกลนคร	วานรนิวาส	ธาตุ	๑๙
๒ ปีต่อครั้ง	สกลนคร	วานรนิวาส	ธาตุ	๒๑
๒ ปีต่อครั้ง	สกลนคร	วานรนิวาส	ธาตุ	๒๒
๒ ปีต่อครั้ง	สกลนคร	วานรนิวาส	หนองแวง	๑
๒ ปีต่อครั้ง	สกลนคร	วานรนิวาส	หนองแวง	๒
๒ ปีต่อครั้ง	สกลนคร	วานรนิวาส	หนองแวง	๓
๒ ปีต่อครั้ง	สกลนคร	วานรนิวาส	หนองแวง	๔
๒ ปีต่อครั้ง	สกลนคร	วานรนิวาส	หนองแวง	๕
๒ ปีต่อครั้ง	สกลนคร	วานรนิวาส	หนองแวง	๖
๒ ปีต่อครั้ง	สกลนคร	วานรนิวาส	หนองแวงใต้	๑๐
๒ ปีต่อครั้ง	สกลนคร	วานรนิวาส	หนองแวงใต้	๑๒
๒ ปีต่อครั้ง	สกลนคร	วานรนิวาส	อินทร์แปลง	๑
๒ ปีต่อครั้ง	สกลนคร	วานรนิวาส	อินทร์แปลง	๒
๒ ปีต่อครั้ง	สกลนคร	วานรนิวาส	อินทร์แปลง	๔
๒ ปีต่อครั้ง	สกลนคร	วานรนิวาส	อินทร์แปลง	๕
๒ ปีต่อครั้ง	สกลนคร	วานรนิวาส	อินทร์แปลง	๖

จังหวัดสกลนคร หมู่บ้าน/ชุมชนที่เคยเกิดอุทกภัย ๒ ปีต่อครั้ง
ศูนย์ข้อมูลสาธารณภัย กรมป้องกันและบรรเทาสาธารณภัย

จำนวนครั้งต่อปี	จังหวัด	อำเภอ	ตำบล	หมู่ที่
๒ ปีต่อครั้ง	สกลนคร	วานรนิวาส	อินทร์แปลง	๗
๒ ปีต่อครั้ง	สกลนคร	วานรนิวาส	อินทร์แปลง	๘
๒ ปีต่อครั้ง	สกลนคร	วานรนิวาส	อินทร์แปลง	๙
๒ ปีต่อครั้ง	สกลนคร	วาริชภูมิ	วาริชภูมิ	๕
๒ ปีต่อครั้ง	สกลนคร	วาริชภูมิ	วาริชภูมิ	๑๗
๒ ปีต่อครั้ง	สกลนคร	สว่างแดนดิน	ค้อใต้	๑
๒ ปีต่อครั้ง	สกลนคร	สว่างแดนดิน	ค้อใต้	๒
๒ ปีต่อครั้ง	สกลนคร	สว่างแดนดิน	ค้อใต้	๓
๒ ปีต่อครั้ง	สกลนคร	สว่างแดนดิน	ค้อใต้	๖
๒ ปีต่อครั้ง	สกลนคร	สว่างแดนดิน	ค้อใต้	๘
๒ ปีต่อครั้ง	สกลนคร	สว่างแดนดิน	ค้อใต้	๑๐
๒ ปีต่อครั้ง	สกลนคร	สว่างแดนดิน	ตาลโกน	๒
๒ ปีต่อครั้ง	สกลนคร	สว่างแดนดิน	ตาลโกน	๓
๒ ปีต่อครั้ง	สกลนคร	สว่างแดนดิน	ตาลโกน	๔
๒ ปีต่อครั้ง	สกลนคร	สว่างแดนดิน	ตาลเนิ้ง	๑
๒ ปีต่อครั้ง	สกลนคร	สว่างแดนดิน	ตาลเนิ้ง	๓
๒ ปีต่อครั้ง	สกลนคร	สว่างแดนดิน	ตาลเนิ้ง	๔
๒ ปีต่อครั้ง	สกลนคร	สว่างแดนดิน	ตาลเนิ้ง	๖
๒ ปีต่อครั้ง	สกลนคร	สว่างแดนดิน	ตาลเนิ้ง	๗
๒ ปีต่อครั้ง	สกลนคร	สว่างแดนดิน	ตาลเนิ้ง	๙
๒ ปีต่อครั้ง	สกลนคร	สว่างแดนดิน	ทรายมูล	๗
๒ ปีต่อครั้ง	สกลนคร	สว่างแดนดิน	ทรายมูล	๘
๒ ปีต่อครั้ง	สกลนคร	สว่างแดนดิน	ธาตุทอง	๖
๒ ปีต่อครั้ง	สกลนคร	สว่างแดนดิน	บงเหนือ	๑
๒ ปีต่อครั้ง	สกลนคร	สว่างแดนดิน	บงเหนือ	๒

จังหวัดสกลนคร หมู่บ้าน/ชุมชนที่เคยเกิดอุทกภัย ๒ ปีต่อครั้ง
ศูนย์ข้อมูลสาธารณภัย กรมป้องกันและบรรเทาสาธารณภัย

จำนวนครั้งต่อปี	จังหวัด	อำเภอ	ตำบล	หมู่ที่
๒ ปีต่อครั้ง	สกลนคร	สว่างแดนดิน	บงเหนือ	๓
๒ ปีต่อครั้ง	สกลนคร	สว่างแดนดิน	บงเหนือ	๔
๒ ปีต่อครั้ง	สกลนคร	สว่างแดนดิน	บงเหนือ	๕
๒ ปีต่อครั้ง	สกลนคร	สว่างแดนดิน	บงเหนือ	๘
๒ ปีต่อครั้ง	สกลนคร	สว่างแดนดิน	บงเหนือ	๙
๒ ปีต่อครั้ง	สกลนคร	สว่างแดนดิน	บงเหนือ	๑๑
๒ ปีต่อครั้ง	สกลนคร	สว่างแดนดิน	บ้านด้าย	๒
๒ ปีต่อครั้ง	สกลนคร	สว่างแดนดิน	บ้านด้าย	๓
๒ ปีต่อครั้ง	สกลนคร	สว่างแดนดิน	บ้านด้าย	๔
๒ ปีต่อครั้ง	สกลนคร	สว่างแดนดิน	บ้านด้าย	๕
๒ ปีต่อครั้ง	สกลนคร	สว่างแดนดิน	บ้านด้าย	๖
๒ ปีต่อครั้ง	สกลนคร	สว่างแดนดิน	บ้านด้าย	๗
๒ ปีต่อครั้ง	สกลนคร	สว่างแดนดิน	โพนสูง	๑
๒ ปีต่อครั้ง	สกลนคร	สว่างแดนดิน	โพนสูง	๓
๒ ปีต่อครั้ง	สกลนคร	สว่างแดนดิน	โพนสูง	๔
๒ ปีต่อครั้ง	สกลนคร	สว่างแดนดิน	โพนสูง	๕
๒ ปีต่อครั้ง	สกลนคร	สว่างแดนดิน	โพนสูง	๗
๒ ปีต่อครั้ง	สกลนคร	สว่างแดนดิน	โพนสูง	๘
๒ ปีต่อครั้ง	สกลนคร	สว่างแดนดิน	แวง	๒
๒ ปีต่อครั้ง	สกลนคร	สว่างแดนดิน	แวง	๕
๒ ปีต่อครั้ง	สกลนคร	สว่างแดนดิน	แวง	๖
๒ ปีต่อครั้ง	สกลนคร	สว่างแดนดิน	แวง	๑๐
๒ ปีต่อครั้ง	สกลนคร	สว่างแดนดิน	แวง	๑๑
๒ ปีต่อครั้ง	สกลนคร	สว่างแดนดิน	สว่างแดนดิน	๓
๒ ปีต่อครั้ง	สกลนคร	สว่างแดนดิน	สว่างแดนดิน	๔

จังหวัดสกลนคร หมู่บ้าน/ชุมชนที่เคยเกิดอุทกภัย ๒ ปีต่อครั้ง
ศูนย์ข้อมูลสาธารณภัย กรมป้องกันและบรรเทาสาธารณภัย

จำนวนครั้งต่อปี	จังหวัด	อำเภอ	ตำบล	หมู่ที่
๒ ปีต่อครั้ง	สกลนคร	สว่างแดนดิน	สว่างแดนดิน	๕
๒ ปีต่อครั้ง	สกลนคร	สว่างแดนดิน	สว่างแดนดิน	๗
๒ ปีต่อครั้ง	สกลนคร	สว่างแดนดิน	สว่างแดนดิน	๑๐
๒ ปีต่อครั้ง	สกลนคร	สว่างแดนดิน	สว่างแดนดิน	๑๑
๒ ปีต่อครั้ง	สกลนคร	สว่างแดนดิน	สว่างแดนดิน	๑๒
๒ ปีต่อครั้ง	สกลนคร	สว่างแดนดิน	สว่างแดนดิน	๑๓
๒ ปีต่อครั้ง	สกลนคร	สว่างแดนดิน	สว่างแดนดิน	๑๔
๒ ปีต่อครั้ง	สกลนคร	สว่างแดนดิน	สว่างแดนดิน	๑๘
๒ ปีต่อครั้ง	สกลนคร	สว่างแดนดิน	สว่างแดนดิน	๒๐
๒ ปีต่อครั้ง	สกลนคร	สว่างแดนดิน	สว่างแดนดิน	๒๒
๒ ปีต่อครั้ง	สกลนคร	สว่างแดนดิน	สว่างแดนดิน	๒๓
๒ ปีต่อครั้ง	สกลนคร	สว่างแดนดิน	หนองหลวง	๑
๒ ปีต่อครั้ง	สกลนคร	สว่างแดนดิน	หนองหลวง	๒
๒ ปีต่อครั้ง	สกลนคร	สว่างแดนดิน	หนองหลวง	๓
๒ ปีต่อครั้ง	สกลนคร	สว่างแดนดิน	หนองหลวง	๔
๒ ปีต่อครั้ง	สกลนคร	สว่างแดนดิน	หนองหลวง	๕
๒ ปีต่อครั้ง	สกลนคร	สว่างแดนดิน	หนองหลวง	๖
๒ ปีต่อครั้ง	สกลนคร	สว่างแดนดิน	หนองหลวง	๗
๒ ปีต่อครั้ง	สกลนคร	สว่างแดนดิน	หนองหลวง	๘
๒ ปีต่อครั้ง	สกลนคร	สว่างแดนดิน	หนองหลวง	๙
๒ ปีต่อครั้ง	สกลนคร	สว่างแดนดิน	หนองหลวง	๑๐
๒ ปีต่อครั้ง	สกลนคร	สว่างแดนดิน	หนองหลวง	๑๑
๒ ปีต่อครั้ง	สกลนคร	สว่างแดนดิน	หนองหลวง	๑๒
๒ ปีต่อครั้ง	สกลนคร	ส่องดาว	ปทุมวาปี	๗
๒ ปีต่อครั้ง	สกลนคร	ส่องดาว	ปทุมวาปี	๑๒

จังหวัดสกลนคร หมู่บ้าน/ชุมชนที่เคยเกิดอุทกภัย ๒ ปีต่อครั้ง
 ศูนย์ข้อมูลสาธารณภัย กรมป้องกันและบรรเทาสาธารณภัย

จำนวนครั้งต่อปี	จังหวัด	อำเภอ	ตำบล	หมู่ที่
๒ ปีต่อครั้ง	สกลนคร	ส่องดาว	วัฒนา	๑
๒ ปีต่อครั้ง	สกลนคร	ส่องดาว	วัฒนา	๕
๒ ปีต่อครั้ง	สกลนคร	ส่องดาว	วัฒนา	๘
๒ ปีต่อครั้ง	สกลนคร	ส่องดาว	ส่องดาว	๕
๒ ปีต่อครั้ง	สกลนคร	อากาศอำนวย	นาฮี	๑
๒ ปีต่อครั้ง	สกลนคร	อากาศอำนวย	นาฮี	๒
๒ ปีต่อครั้ง	สกลนคร	อากาศอำนวย	นาฮี	๙
๒ ปีต่อครั้ง	สกลนคร	อากาศอำนวย	บะหว้า	๓
๒ ปีต่อครั้ง	สกลนคร	อากาศอำนวย	บะหว้า	๕
๒ ปีต่อครั้ง	สกลนคร	อากาศอำนวย	โพนงาม	๑
๒ ปีต่อครั้ง	สกลนคร	อากาศอำนวย	โพนงาม	๖
๒ ปีต่อครั้ง	สกลนคร	อากาศอำนวย	โพนงาม	๘
๒ ปีต่อครั้ง	สกลนคร	อากาศอำนวย	โพนงาม	๙
๒ ปีต่อครั้ง	สกลนคร	อากาศอำนวย	วาใหญ่	๔
๒ ปีต่อครั้ง	สกลนคร	อากาศอำนวย	วาใหญ่	๑๒
๒ ปีต่อครั้ง	สกลนคร	อากาศอำนวย	สามัคคีพัฒนา	๑๐

จังหวัดสกลนคร หมู่บ้าน/ชุมชนที่เคยเกิดอุทกภัย ๓ ปี ต่อครั้ง
 ศูนย์ข้อมูลสาธารณภัย กรมป้องกันและบรรเทาสาธารณภัย

จำนวนครั้งต่อปี	จังหวัด	อำเภอ	ตำบล	หมู่ที่
3 ปีต่อครั้ง	สกลนคร	เมืองสกลนคร	ขมิ้น	10
3 ปีต่อครั้ง	สกลนคร	เมืองสกลนคร	ขมิ้น	13
3 ปีต่อครั้ง	สกลนคร	เมืองสกลนคร	ขมิ้น	5
3 ปีต่อครั้ง	สกลนคร	เมืองสกลนคร	ขมิ้น	7
3 ปีต่อครั้ง	สกลนคร	เมืองสกลนคร	โคกก่อง	4
3 ปีต่อครั้ง	สกลนคร	เมืองสกลนคร	จิวดอน	1
3 ปีต่อครั้ง	สกลนคร	เมืองสกลนคร	จิวดอน	12
3 ปีต่อครั้ง	สกลนคร	เมืองสกลนคร	จิวดอน	14
3 ปีต่อครั้ง	สกลนคร	เมืองสกลนคร	จิวดอน	15
3 ปีต่อครั้ง	สกลนคร	เมืองสกลนคร	จิวดอน	3
3 ปีต่อครั้ง	สกลนคร	เมืองสกลนคร	จิวดอน	6
3 ปีต่อครั้ง	สกลนคร	เมืองสกลนคร	เซียงเครือ	16
3 ปีต่อครั้ง	สกลนคร	เมืองสกลนคร	เซียงเครือ	5
3 ปีต่อครั้ง	สกลนคร	เมืองสกลนคร	ดงชน	1
3 ปีต่อครั้ง	สกลนคร	เมืองสกลนคร	ดงชน	4
3 ปีต่อครั้ง	สกลนคร	เมืองสกลนคร	ดงชน	5
3 ปีต่อครั้ง	สกลนคร	เมืองสกลนคร	ดงชน	6
3 ปีต่อครั้ง	สกลนคร	เมืองสกลนคร	ดงชน	7
3 ปีต่อครั้ง	สกลนคร	เมืองสกลนคร	ท่าแร่	1
3 ปีต่อครั้ง	สกลนคร	เมืองสกลนคร	ท่าแร่	2
3 ปีต่อครั้ง	สกลนคร	เมืองสกลนคร	ท่าแร่	3
3 ปีต่อครั้ง	สกลนคร	เมืองสกลนคร	ท่าแร่	4
3 ปีต่อครั้ง	สกลนคร	เมืองสกลนคร	ท่าแร่	5
3 ปีต่อครั้ง	สกลนคร	เมืองสกลนคร	ท่าแร่	6
3 ปีต่อครั้ง	สกลนคร	เมืองสกลนคร	ท่าแร่	7
3 ปีต่อครั้ง	สกลนคร	เมืองสกลนคร	ธาตุนาเวง	1

จังหวัดสกลนคร หมู่บ้าน/ชุมชนที่เคยเกิดอุทกภัย ๓ ปี ต่อครั้ง
 ศูนย์ข้อมูลสาธารณภัย กรมป้องกันและบรรเทาสาธารณภัย

จำนวนครั้งต่อปี	จังหวัด	อำเภอ	ตำบล	หมู่ที่
3 ปีต่อครั้ง	สกลนคร	เมืองสกลนคร	ธาตุนาเวง	3
3 ปีต่อครั้ง	สกลนคร	เมืองสกลนคร	ธาตุนาเวง	4
3 ปีต่อครั้ง	สกลนคร	เมืองสกลนคร	โนนหอม	1
3 ปีต่อครั้ง	สกลนคร	เมืองสกลนคร	โนนหอม	10
3 ปีต่อครั้ง	สกลนคร	เมืองสกลนคร	โนนหอม	11
3 ปีต่อครั้ง	สกลนคร	เมืองสกลนคร	โนนหอม	2
3 ปีต่อครั้ง	สกลนคร	เมืองสกลนคร	โนนหอม	3
3 ปีต่อครั้ง	สกลนคร	เมืองสกลนคร	โนนหอม	4
3 ปีต่อครั้ง	สกลนคร	เมืองสกลนคร	โนนหอม	5
3 ปีต่อครั้ง	สกลนคร	เมืองสกลนคร	โนนหอม	6
3 ปีต่อครั้ง	สกลนคร	เมืองสกลนคร	โนนหอม	7
3 ปีต่อครั้ง	สกลนคร	เมืองสกลนคร	โนนหอม	8
3 ปีต่อครั้ง	สกลนคร	เมืองสกลนคร	โนนหอม	9
3 ปีต่อครั้ง	สกลนคร	เมืองสกลนคร	พังขว้าง	10
3 ปีต่อครั้ง	สกลนคร	เมืองสกลนคร	พังขว้าง	11
3 ปีต่อครั้ง	สกลนคร	เมืองสกลนคร	พังขว้าง	5
3 ปีต่อครั้ง	สกลนคร	เมืองสกลนคร	พังขว้าง	8
3 ปีต่อครั้ง	สกลนคร	เมืองสกลนคร	ม่วงลาย	1
3 ปีต่อครั้ง	สกลนคร	เมืองสกลนคร	ม่วงลาย	2
3 ปีต่อครั้ง	สกลนคร	เมืองสกลนคร	ม่วงลาย	7
3 ปีต่อครั้ง	สกลนคร	เมืองสกลนคร	ม่วงลาย	8
3 ปีต่อครั้ง	สกลนคร	เมืองสกลนคร	หนองลาด	5
3 ปีต่อครั้ง	สกลนคร	เมืองสกลนคร	หนองลาด	8
3 ปีต่อครั้ง	สกลนคร	เมืองสกลนคร	เหล่าปอแดง	12
3 ปีต่อครั้ง	สกลนคร	เมืองสกลนคร	เหล่าปอแดง	2
3 ปีต่อครั้ง	สกลนคร	เมืองสกลนคร	ฮางโฮง	1
3 ปีต่อครั้ง	สกลนคร	เมืองสกลนคร	ฮางโฮง	10

จังหวัดสกลนคร หมู่บ้าน/ชุมชนที่เคยเกิดอุทกภัย ๓ ปี ต่อครั้ง
 ศูนย์ข้อมูลสาธารณภัย กรมป้องกันและบรรเทาสาธารณภัย

จำนวนครั้งต่อปี	จังหวัด	อำเภอ	ตำบล	หมู่ที่
3 ปีต่อครั้ง	สกลนคร	เมืองสกลนคร	ฮางโฮง	7
3 ปีต่อครั้ง	สกลนคร	เมืองสกลนคร	ฮางโฮง	8
3 ปีต่อครั้ง	สกลนคร	กุสุมาลย์	กุสุมาลย์	10
3 ปีต่อครั้ง	สกลนคร	กุสุมาลย์	นาเพียง	5
3 ปีต่อครั้ง	สกลนคร	กุสุมาลย์	นาโพธิ์	3
3 ปีต่อครั้ง	สกลนคร	กุสุมาลย์	โพธิ์ไพศาล	1
3 ปีต่อครั้ง	สกลนคร	กุสุมาลย์	โพธิ์ไพศาล	11
3 ปีต่อครั้ง	สกลนคร	กุสุมาลย์	โพธิ์ไพศาล	13
3 ปีต่อครั้ง	สกลนคร	กุสุมาลย์	โพธิ์ไพศาล	15
3 ปีต่อครั้ง	สกลนคร	กุสุมาลย์	โพธิ์ไพศาล	16
3 ปีต่อครั้ง	สกลนคร	กุสุมาลย์	โพธิ์ไพศาล	2
3 ปีต่อครั้ง	สกลนคร	กุสุมาลย์	โพธิ์ไพศาล	3
3 ปีต่อครั้ง	สกลนคร	กุสุมาลย์	โพธิ์ไพศาล	4
3 ปีต่อครั้ง	สกลนคร	กุสุมาลย์	โพธิ์ไพศาล	5
3 ปีต่อครั้ง	สกลนคร	กุสุมาลย์	โพธิ์ไพศาล	6
3 ปีต่อครั้ง	สกลนคร	กุสุมาลย์	โพธิ์ไพศาล	8
3 ปีต่อครั้ง	สกลนคร	กุสุมาลย์	โพธิ์ไพศาล	9
3 ปีต่อครั้ง	สกลนคร	กุสุมาลย์	อุ่มจาน	1
3 ปีต่อครั้ง	สกลนคร	กุสุมาลย์	อุ่มจาน	11
3 ปีต่อครั้ง	สกลนคร	กุสุมาลย์	อุ่มจาน	13
3 ปีต่อครั้ง	สกลนคร	กุสุมาลย์	อุ่มจาน	5
3 ปีต่อครั้ง	สกลนคร	กุดบาก	นาม่อง	18
3 ปีต่อครั้ง	สกลนคร	กุดบาก	นาม่อง	19
3 ปีต่อครั้ง	สกลนคร	พรรณานิคม	ช้างมิ่ง	1
3 ปีต่อครั้ง	สกลนคร	พรรณานิคม	ช้างมิ่ง	10
3 ปีต่อครั้ง	สกลนคร	พรรณานิคม	ช้างมิ่ง	11
3 ปีต่อครั้ง	สกลนคร	พรรณานิคม	ช้างมิ่ง	12

**จังหวัดสกลนคร หมู่บ้าน/ชุมชนที่เคยเกิดอุทกภัย ๓ ปี ต่อครั้ง
ศูนย์ข้อมูลสาธารณภัย กรมป้องกันและบรรเทาสาธารณภัย**

จำนวนครั้งต่อปี	จังหวัด	อำเภอ	ตำบล	หมู่ที่
3 ปีต่อครั้ง	สกลนคร	พรรณานิคม	ช้างมิ่ง	14
3 ปีต่อครั้ง	สกลนคร	พรรณานิคม	ช้างมิ่ง	15
3 ปีต่อครั้ง	สกลนคร	พรรณานิคม	ช้างมิ่ง	16
3 ปีต่อครั้ง	สกลนคร	พรรณานิคม	ช้างมิ่ง	17
3 ปีต่อครั้ง	สกลนคร	พรรณานิคม	ช้างมิ่ง	18
3 ปีต่อครั้ง	สกลนคร	พรรณานิคม	ช้างมิ่ง	2
3 ปีต่อครั้ง	สกลนคร	พรรณานิคม	ช้างมิ่ง	3
3 ปีต่อครั้ง	สกลนคร	พรรณานิคม	ช้างมิ่ง	4
3 ปีต่อครั้ง	สกลนคร	พรรณานิคม	ช้างมิ่ง	5
3 ปีต่อครั้ง	สกลนคร	พรรณานิคม	ช้างมิ่ง	6
3 ปีต่อครั้ง	สกลนคร	พรรณานิคม	ช้างมิ่ง	8
3 ปีต่อครั้ง	สกลนคร	พรรณานิคม	ช้างมิ่ง	9
3 ปีต่อครั้ง	สกลนคร	พรรณานิคม	เชิงชุม	10
3 ปีต่อครั้ง	สกลนคร	พรรณานิคม	เชิงชุม	2
3 ปีต่อครั้ง	สกลนคร	พรรณานิคม	เชิงชุม	3
3 ปีต่อครั้ง	สกลนคร	พรรณานิคม	เชิงชุม	7
3 ปีต่อครั้ง	สกลนคร	พรรณานิคม	เชิงชุม	8
3 ปีต่อครั้ง	สกลนคร	พรรณานิคม	นาห้วยบ่อ	1
3 ปีต่อครั้ง	สกลนคร	พรรณานิคม	นาห้วยบ่อ	10
3 ปีต่อครั้ง	สกลนคร	พรรณานิคม	นาห้วยบ่อ	11
3 ปีต่อครั้ง	สกลนคร	พรรณานิคม	นาห้วยบ่อ	12
3 ปีต่อครั้ง	สกลนคร	พรรณานิคม	นาห้วยบ่อ	13
3 ปีต่อครั้ง	สกลนคร	พรรณานิคม	นาห้วยบ่อ	14
3 ปีต่อครั้ง	สกลนคร	พรรณานิคม	นาห้วยบ่อ	15
3 ปีต่อครั้ง	สกลนคร	พรรณานิคม	นาห้วยบ่อ	16
3 ปีต่อครั้ง	สกลนคร	พรรณานิคม	นาห้วยบ่อ	17
3 ปีต่อครั้ง	สกลนคร	พรรณานิคม	นาห้วยบ่อ	18

**จังหวัดสกลนคร หมู่บ้าน/ชุมชนที่เคยเกิดอุทกภัย ๓ ปี ต่อครั้ง
ศูนย์ข้อมูลสาธารณภัย กรมป้องกันและบรรเทาสาธารณภัย**

จำนวนครั้งต่อปี	จังหวัด	อำเภอ	ตำบล	หมู่ที่
3 ปีต่อครั้ง	สกลนคร	พรรณานิคม	นาห้วยบ่อ	19
3 ปีต่อครั้ง	สกลนคร	พรรณานิคม	นาห้วยบ่อ	2
3 ปีต่อครั้ง	สกลนคร	พรรณานิคม	นาห้วยบ่อ	3
3 ปีต่อครั้ง	สกลนคร	พรรณานิคม	นาห้วยบ่อ	4
3 ปีต่อครั้ง	สกลนคร	พรรณานิคม	นาห้วยบ่อ	5
3 ปีต่อครั้ง	สกลนคร	พรรณานิคม	นาห้วยบ่อ	6
3 ปีต่อครั้ง	สกลนคร	พรรณานิคม	นาห้วยบ่อ	7
3 ปีต่อครั้ง	สกลนคร	พรรณานิคม	นาห้วยบ่อ	8
3 ปีต่อครั้ง	สกลนคร	พรรณานิคม	พรรณา	10
3 ปีต่อครั้ง	สกลนคร	พรรณานิคม	พรรณา	11
3 ปีต่อครั้ง	สกลนคร	พรรณานิคม	พรรณา	2
3 ปีต่อครั้ง	สกลนคร	พรรณานิคม	พรรณา	3
3 ปีต่อครั้ง	สกลนคร	พรรณานิคม	พรรณา	6
3 ปีต่อครั้ง	สกลนคร	พรรณานิคม	พรรณา	8
3 ปีต่อครั้ง	สกลนคร	พรรณานิคม	พรรณา	9
3 ปีต่อครั้ง	สกลนคร	พรรณานิคม	พอกน้อย	1
3 ปีต่อครั้ง	สกลนคร	พรรณานิคม	พอกน้อย	11
3 ปีต่อครั้ง	สกลนคร	พรรณานิคม	พอกน้อย	12
3 ปีต่อครั้ง	สกลนคร	พรรณานิคม	พอกน้อย	2
3 ปีต่อครั้ง	สกลนคร	พรรณานิคม	พอกน้อย	3
3 ปีต่อครั้ง	สกลนคร	พรรณานิคม	พอกน้อย	8
3 ปีต่อครั้ง	สกลนคร	พรรณานิคม	ไร่	1
3 ปีต่อครั้ง	สกลนคร	พรรณานิคม	ไร่	10
3 ปีต่อครั้ง	สกลนคร	พรรณานิคม	ไร่	11
3 ปีต่อครั้ง	สกลนคร	พรรณานิคม	ไร่	12
3 ปีต่อครั้ง	สกลนคร	พรรณานิคม	ไร่	13
3 ปีต่อครั้ง	สกลนคร	พรรณานิคม	ไร่	14

จังหวัดสกลนคร หมู่บ้าน/ชุมชนที่เคยเกิดอุทกภัย ๓ ปี ต่อครั้ง
ศูนย์ข้อมูลสาธารณภัย กรมป้องกันและบรรเทาสาธารณภัย

จำนวนครั้งต่อปี	จังหวัด	อำเภอ	ตำบล	หมู่ที่
3 ปีต่อครั้ง	สกลนคร	พรรณานิคม	ไร่	15
3 ปีต่อครั้ง	สกลนคร	พรรณานิคม	ไร่	16
3 ปีต่อครั้ง	สกลนคร	พรรณานิคม	ไร่	2
3 ปีต่อครั้ง	สกลนคร	พรรณานิคม	ไร่	3
3 ปีต่อครั้ง	สกลนคร	พรรณานิคม	ไร่	4
3 ปีต่อครั้ง	สกลนคร	พรรณานิคม	ไร่	5
3 ปีต่อครั้ง	สกลนคร	พรรณานิคม	ไร่	6
3 ปีต่อครั้ง	สกลนคร	พรรณานิคม	ไร่	7
3 ปีต่อครั้ง	สกลนคร	พรรณานิคม	ไร่	8
3 ปีต่อครั้ง	สกลนคร	พรรณานิคม	ไร่	9
3 ปีต่อครั้ง	สกลนคร	พรรณานิคม	สว่าง	11
3 ปีต่อครั้ง	สกลนคร	พรรณานิคม	สว่าง	13
3 ปีต่อครั้ง	สกลนคร	พรรณานิคม	สว่าง	3
3 ปีต่อครั้ง	สกลนคร	พรรณานิคม	สว่าง	9
3 ปีต่อครั้ง	สกลนคร	พังโคน	ต้นผึ้ง	8
3 ปีต่อครั้ง	สกลนคร	พังโคน	ต้นผึ้ง	9
3 ปีต่อครั้ง	สกลนคร	พังโคน	พังโคน	10
3 ปีต่อครั้ง	สกลนคร	พังโคน	พังโคน	12
3 ปีต่อครั้ง	สกลนคร	พังโคน	พังโคน	13
3 ปีต่อครั้ง	สกลนคร	พังโคน	พังโคน	7
3 ปีต่อครั้ง	สกลนคร	พังโคน	พังโคน	8
3 ปีต่อครั้ง	สกลนคร	พังโคน	พังโคน	9
3 ปีต่อครั้ง	สกลนคร	พังโคน	ม่วงไข่	2
3 ปีต่อครั้ง	สกลนคร	พังโคน	ม่วงไข่	3
3 ปีต่อครั้ง	สกลนคร	พังโคน	ม่วงไข่	8
3 ปีต่อครั้ง	สกลนคร	พังโคน	แร่	11
3 ปีต่อครั้ง	สกลนคร	พังโคน	แร่	13

จังหวัดสกลนคร หมู่บ้าน/ชุมชนที่เคยเกิดอุทกภัย ๓ ปี ต่อครั้ง
ศูนย์ข้อมูลสาธารณภัย กรมป้องกันและบรรเทาสาธารณภัย

จำนวนครั้งต่อปี	จังหวัด	อำเภอ	ตำบล	หมู่ที่
3 ปีต่อครั้ง	สกลนคร	พังโคน	แแร่	14
3 ปีต่อครั้ง	สกลนคร	พังโคน	แแร่	2
3 ปีต่อครั้ง	สกลนคร	พังโคน	แแร่	3
3 ปีต่อครั้ง	สกลนคร	พังโคน	แแร่	4
3 ปีต่อครั้ง	สกลนคร	พังโคน	แแร่	5
3 ปีต่อครั้ง	สกลนคร	พังโคน	แแร่	6
3 ปีต่อครั้ง	สกลนคร	พังโคน	แแร่	7
3 ปีต่อครั้ง	สกลนคร	พังโคน	แแร่	8
3 ปีต่อครั้ง	สกลนคร	พังโคน	ไฮหย่อง	1
3 ปีต่อครั้ง	สกลนคร	พังโคน	ไฮหย่อง	12
3 ปีต่อครั้ง	สกลนคร	พังโคน	ไฮหย่อง	6
3 ปีต่อครั้ง	สกลนคร	วาริชภูมิ	ค้อเขียว	1
3 ปีต่อครั้ง	สกลนคร	วาริชภูมิ	ค้อเขียว	2
3 ปีต่อครั้ง	สกลนคร	วาริชภูมิ	ค้อเขียว	3
3 ปีต่อครั้ง	สกลนคร	วาริชภูมิ	ค้อเขียว	4
3 ปีต่อครั้ง	สกลนคร	วาริชภูมิ	ค้อเขียว	5
3 ปีต่อครั้ง	สกลนคร	วาริชภูมิ	ค้อเขียว	6
3 ปีต่อครั้ง	สกลนคร	วาริชภูมิ	คำบ่อ	1
3 ปีต่อครั้ง	สกลนคร	วาริชภูมิ	คำบ่อ	11
3 ปีต่อครั้ง	สกลนคร	วาริชภูมิ	คำบ่อ	12
3 ปีต่อครั้ง	สกลนคร	วาริชภูมิ	คำบ่อ	13
3 ปีต่อครั้ง	สกลนคร	วาริชภูมิ	คำบ่อ	14
3 ปีต่อครั้ง	สกลนคร	วาริชภูมิ	คำบ่อ	15
3 ปีต่อครั้ง	สกลนคร	วาริชภูมิ	คำบ่อ	16
3 ปีต่อครั้ง	สกลนคร	วาริชภูมิ	คำบ่อ	17
3 ปีต่อครั้ง	สกลนคร	วาริชภูมิ	คำบ่อ	18
3 ปีต่อครั้ง	สกลนคร	วาริชภูมิ	คำบ่อ	3

**จังหวัดสกลนคร หมู่บ้าน/ชุมชนที่เคยเกิดอุทกภัย ๓ ปี ต่อครั้ง
ศูนย์ข้อมูลสาธารณภัย กรมป้องกันและบรรเทาสาธารณภัย**

จำนวนครั้งต่อปี	จังหวัด	อำเภอ	ตำบล	หมู่ที่
3 ปีต่อครั้ง	สกลนคร	วาริชภูมิ	คำบ่อ	4
3 ปีต่อครั้ง	สกลนคร	วาริชภูมิ	คำบ่อ	5
3 ปีต่อครั้ง	สกลนคร	วาริชภูมิ	คำบ่อ	6
3 ปีต่อครั้ง	สกลนคร	วาริชภูมิ	คำบ่อ	7
3 ปีต่อครั้ง	สกลนคร	วาริชภูมิ	ปลาไหล	1
3 ปีต่อครั้ง	สกลนคร	วาริชภูมิ	ปลาไหล	10
3 ปีต่อครั้ง	สกลนคร	วาริชภูมิ	ปลาไหล	11
3 ปีต่อครั้ง	สกลนคร	วาริชภูมิ	ปลาไหล	12
3 ปีต่อครั้ง	สกลนคร	วาริชภูมิ	ปลาไหล	13
3 ปีต่อครั้ง	สกลนคร	วาริชภูมิ	ปลาไหล	14
3 ปีต่อครั้ง	สกลนคร	วาริชภูมิ	ปลาไหล	15
3 ปีต่อครั้ง	สกลนคร	วาริชภูมิ	ปลาไหล	2
3 ปีต่อครั้ง	สกลนคร	วาริชภูมิ	ปลาไหล	4
3 ปีต่อครั้ง	สกลนคร	วาริชภูมิ	ปลาไหล	5
3 ปีต่อครั้ง	สกลนคร	วาริชภูมิ	ปลาไหล	6
3 ปีต่อครั้ง	สกลนคร	วาริชภูมิ	ปลาไหล	8
3 ปีต่อครั้ง	สกลนคร	วาริชภูมิ	ปลาไหล	9
3 ปีต่อครั้ง	สกลนคร	วาริชภูมิ	วาริชภูมิ	1
3 ปีต่อครั้ง	สกลนคร	วาริชภูมิ	วาริชภูมิ	11
3 ปีต่อครั้ง	สกลนคร	วาริชภูมิ	วาริชภูมิ	12
3 ปีต่อครั้ง	สกลนคร	วาริชภูมิ	วาริชภูมิ	13
3 ปีต่อครั้ง	สกลนคร	วาริชภูมิ	วาริชภูมิ	14
3 ปีต่อครั้ง	สกลนคร	วาริชภูมิ	วาริชภูมิ	15
3 ปีต่อครั้ง	สกลนคร	วาริชภูมิ	วาริชภูมิ	20
3 ปีต่อครั้ง	สกลนคร	วาริชภูมิ	วาริชภูมิ	6
3 ปีต่อครั้ง	สกลนคร	วาริชภูมิ	วาริชภูมิ	7
3 ปีต่อครั้ง	สกลนคร	วาริชภูมิ	วาริชภูมิ	8

จังหวัดสกลนคร หมู่บ้าน/ชุมชนที่เคยเกิดอุทกภัย ๓ ปี ต่อครั้ง
 ศูนย์ข้อมูลสาธารณภัย กรมป้องกันและบรรเทาสาธารณภัย

จำนวนครั้งต่อปี	จังหวัด	อำเภอ	ตำบล	หมู่ที่
3 ปีต่อครั้ง	สกลนคร	วาริชภูมิ	วาริชภูมิ	9
3 ปีต่อครั้ง	สกลนคร	วาริชภูมิ	หนองลาด	1
3 ปีต่อครั้ง	สกลนคร	วาริชภูมิ	หนองลาด	11
3 ปีต่อครั้ง	สกลนคร	วาริชภูมิ	หนองลาด	2
3 ปีต่อครั้ง	สกลนคร	วาริชภูมิ	หนองลาด	3
3 ปีต่อครั้ง	สกลนคร	วาริชภูมิ	หนองลาด	4
3 ปีต่อครั้ง	สกลนคร	วาริชภูมิ	หนองลาด	5
3 ปีต่อครั้ง	สกลนคร	วาริชภูมิ	หนองลาด	6
3 ปีต่อครั้ง	สกลนคร	วาริชภูมิ	หนองลาด	7
3 ปีต่อครั้ง	สกลนคร	วาริชภูมิ	หนองลาด	8
3 ปีต่อครั้ง	สกลนคร	นิคมน้ำอูน	นิคมน้ำอูน	1
3 ปีต่อครั้ง	สกลนคร	นิคมน้ำอูน	นิคมน้ำอูน	10
3 ปีต่อครั้ง	สกลนคร	นิคมน้ำอูน	นิคมน้ำอูน	4
3 ปีต่อครั้ง	สกลนคร	นิคมน้ำอูน	นิคมน้ำอูน	5
3 ปีต่อครั้ง	สกลนคร	นิคมน้ำอูน	นิคมน้ำอูน	6
3 ปีต่อครั้ง	สกลนคร	นิคมน้ำอูน	นิคมน้ำอูน	7
3 ปีต่อครั้ง	สกลนคร	นิคมน้ำอูน	นิคมน้ำอูน	9
3 ปีต่อครั้ง	สกลนคร	นิคมน้ำอูน	สุวรรณคาม	1
3 ปีต่อครั้ง	สกลนคร	นิคมน้ำอูน	สุวรรณคาม	2
3 ปีต่อครั้ง	สกลนคร	นิคมน้ำอูน	สุวรรณคาม	5
3 ปีต่อครั้ง	สกลนคร	นิคมน้ำอูน	สุวรรณคาม	6
3 ปีต่อครั้ง	สกลนคร	นิคมน้ำอูน	หนองบัว	1
3 ปีต่อครั้ง	สกลนคร	นิคมน้ำอูน	หนองบัว	4
3 ปีต่อครั้ง	สกลนคร	นิคมน้ำอูน	หนองปลิง	1
3 ปีต่อครั้ง	สกลนคร	นิคมน้ำอูน	หนองปลิง	2
3 ปีต่อครั้ง	สกลนคร	นิคมน้ำอูน	หนองปลิง	3
3 ปีต่อครั้ง	สกลนคร	นิคมน้ำอูน	หนองปลิง	4

จังหวัดสกลนคร หมู่บ้าน/ชุมชนที่เคยเกิดอุทกภัย ๓ ปี ต่อครั้ง
ศูนย์ข้อมูลสาธารณภัย กรมป้องกันและบรรเทาสาธารณภัย

จำนวนครั้งต่อปี	จังหวัด	อำเภอ	ตำบล	หมู่ที่
3 ปีต่อครั้ง	สกลนคร	นิคมน้ำอูน	หนองปลิง	5
3 ปีต่อครั้ง	สกลนคร	นิคมน้ำอูน	หนองปลิง	6
3 ปีต่อครั้ง	สกลนคร	นิคมน้ำอูน	หนองปลิง	8
3 ปีต่อครั้ง	สกลนคร	คำตากล้า	คำตากล้า	15
3 ปีต่อครั้ง	สกลนคร	คำตากล้า	คำตากล้า	3
3 ปีต่อครั้ง	สกลนคร	คำตากล้า	นาแต่	5
3 ปีต่อครั้ง	สกลนคร	คำตากล้า	แพด	13
3 ปีต่อครั้ง	สกลนคร	คำตากล้า	แพด	16
3 ปีต่อครั้ง	สกลนคร	บ้านม่วง	ดงหม้อทอง	11
3 ปีต่อครั้ง	สกลนคร	บ้านม่วง	ดงหม้อทอง	5
3 ปีต่อครั้ง	สกลนคร	บ้านม่วง	ดงหม้อทอง	7
3 ปีต่อครั้ง	สกลนคร	บ้านม่วง	ดงเหนือ	4
3 ปีต่อครั้ง	สกลนคร	บ้านม่วง	บ่อแก้ว	11
3 ปีต่อครั้ง	สกลนคร	บ้านม่วง	บ่อแก้ว	8
3 ปีต่อครั้ง	สกลนคร	บ้านม่วง	ม่วง	5
3 ปีต่อครั้ง	สกลนคร	บ้านม่วง	ม่วง	8
3 ปีต่อครั้ง	สกลนคร	บ้านม่วง	ม่วง	9
3 ปีต่อครั้ง	สกลนคร	บ้านม่วง	มาย	1
3 ปีต่อครั้ง	สกลนคร	บ้านม่วง	ห้วยหลัว	3
3 ปีต่อครั้ง	สกลนคร	บ้านม่วง	ห้วยหลัว	8
3 ปีต่อครั้ง	สกลนคร	อากาศอำนวย	นาฮี	4
3 ปีต่อครั้ง	สกลนคร	อากาศอำนวย	นาฮี	7
3 ปีต่อครั้ง	สกลนคร	อากาศอำนวย	วาใหญ่	13
3 ปีต่อครั้ง	สกลนคร	อากาศอำนวย	วาใหญ่	2
3 ปีต่อครั้ง	สกลนคร	อากาศอำนวย	วาใหญ่	8
3 ปีต่อครั้ง	สกลนคร	อากาศอำนวย	สามัคคีพัฒนา	1
3 ปีต่อครั้ง	สกลนคร	อากาศอำนวย	สามัคคีพัฒนา	2

จังหวัดสกลนคร หมู่บ้าน/ชุมชนที่เคยเกิดอุทกภัย ๓ ปี ต่อครั้ง
 ศูนย์ข้อมูลสาธารณภัย กรมป้องกันและบรรเทาสาธารณภัย

จำนวนครั้งต่อปี	จังหวัด	อำเภอ	ตำบล	หมู่ที่
3 ปีต่อครั้ง	สกลนคร	สว่างแดนดิน	คำสะอาด	14
3 ปีต่อครั้ง	สกลนคร	สว่างแดนดิน	คำสะอาด	5
3 ปีต่อครั้ง	สกลนคร	สว่างแดนดิน	โคกสี	3
3 ปีต่อครั้ง	สกลนคร	สว่างแดนดิน	โคกสี	4
3 ปีต่อครั้ง	สกลนคร	สว่างแดนดิน	บงใต้	12
3 ปีต่อครั้ง	สกลนคร	สว่างแดนดิน	บงใต้	3
3 ปีต่อครั้ง	สกลนคร	สว่างแดนดิน	บงใต้	7
3 ปีต่อครั้ง	สกลนคร	สว่างแดนดิน	สว่างแดนดิน	27
3 ปีต่อครั้ง	สกลนคร	ส่องดาว	ท่าศิลา	1
3 ปีต่อครั้ง	สกลนคร	ส่องดาว	ท่าศิลา	12
3 ปีต่อครั้ง	สกลนคร	ส่องดาว	ท่าศิลา	3
3 ปีต่อครั้ง	สกลนคร	ส่องดาว	ท่าศิลา	6
3 ปีต่อครั้ง	สกลนคร	ส่องดาว	ท่าศิลา	7
3 ปีต่อครั้ง	สกลนคร	ส่องดาว	ท่าศิลา	8
3 ปีต่อครั้ง	สกลนคร	ส่องดาว	ท่าศิลา	9
3 ปีต่อครั้ง	สกลนคร	ส่องดาว	ปทุมวาปี	1
3 ปีต่อครั้ง	สกลนคร	ส่องดาว	ปทุมวาปี	10
3 ปีต่อครั้ง	สกลนคร	ส่องดาว	ปทุมวาปี	11
3 ปีต่อครั้ง	สกลนคร	ส่องดาว	ปทุมวาปี	2
3 ปีต่อครั้ง	สกลนคร	ส่องดาว	ปทุมวาปี	3
3 ปีต่อครั้ง	สกลนคร	ส่องดาว	ปทุมวาปี	4
3 ปีต่อครั้ง	สกลนคร	ส่องดาว	ปทุมวาปี	5
3 ปีต่อครั้ง	สกลนคร	ส่องดาว	ปทุมวาปี	6
3 ปีต่อครั้ง	สกลนคร	ส่องดาว	ปทุมวาปี	8
3 ปีต่อครั้ง	สกลนคร	ส่องดาว	ปทุมวาปี	9
3 ปีต่อครั้ง	สกลนคร	ส่องดาว	วัฒนา	2

จังหวัดสกลนคร หมู่บ้าน/ชุมชนที่เคยเกิดอุทกภัย ๓ ปี ต่อครั้ง
 ศูนย์ข้อมูลสาธารณภัย กรมป้องกันและบรรเทาสาธารณภัย

จำนวนครั้งต่อปี	จังหวัด	อำเภอ	ตำบล	หมู่ที่
3 ปีต่อครั้ง	สกลนคร	ส่องดาว	วัฒนา	3
3 ปีต่อครั้ง	สกลนคร	ส่องดาว	วัฒนา	4
3 ปีต่อครั้ง	สกลนคร	ส่องดาว	วัฒนา	6
3 ปีต่อครั้ง	สกลนคร	ส่องดาว	วัฒนา	7
3 ปีต่อครั้ง	สกลนคร	ส่องดาว	วัฒนา	9
3 ปีต่อครั้ง	สกลนคร	ส่องดาว	ส่องดาว	1
3 ปีต่อครั้ง	สกลนคร	ส่องดาว	ส่องดาว	10
3 ปีต่อครั้ง	สกลนคร	ส่องดาว	ส่องดาว	11
3 ปีต่อครั้ง	สกลนคร	ส่องดาว	ส่องดาว	12
3 ปีต่อครั้ง	สกลนคร	ส่องดาว	ส่องดาว	2
3 ปีต่อครั้ง	สกลนคร	ส่องดาว	ส่องดาว	3
3 ปีต่อครั้ง	สกลนคร	ส่องดาว	ส่องดาว	4
3 ปีต่อครั้ง	สกลนคร	ส่องดาว	ส่องดาว	6
3 ปีต่อครั้ง	สกลนคร	ส่องดาว	ส่องดาว	7
3 ปีต่อครั้ง	สกลนคร	ส่องดาว	ส่องดาว	8
3 ปีต่อครั้ง	สกลนคร	ส่องดาว	ส่องดาว	9
3 ปีต่อครั้ง	สกลนคร	เต่างอย	จันทร์เพ็ญ	1
3 ปีต่อครั้ง	สกลนคร	เต่างอย	จันทร์เพ็ญ	2
3 ปีต่อครั้ง	สกลนคร	เต่างอย	จันทร์เพ็ญ	5
3 ปีต่อครั้ง	สกลนคร	เต่างอย	จันทร์เพ็ญ	6
3 ปีต่อครั้ง	สกลนคร	เต่างอย	จันทร์เพ็ญ	7
3 ปีต่อครั้ง	สกลนคร	เต่างอย	นาตาล	1
3 ปีต่อครั้ง	สกลนคร	เต่างอย	นาตาล	6
3 ปีต่อครั้ง	สกลนคร	เต่างอย	นาตาล	7
3 ปีต่อครั้ง	สกลนคร	เต่างอย	บึงหวาย	1
3 ปีต่อครั้ง	สกลนคร	เต่างอย	บึงหวาย	10
3 ปีต่อครั้ง	สกลนคร	เต่างอย	บึงหวาย	3

**จังหวัดสกลนคร หมู่บ้าน/ชุมชนที่เคยเกิดอุทกภัย ๓ ปี ต่อครั้ง
ศูนย์ข้อมูลสาธารณภัย กรมป้องกันและบรรเทาสาธารณภัย**

จำนวนครั้งต่อปี	จังหวัด	อำเภอ	ตำบล	หมู่ที่
3 ปีต่อครั้ง	สกลนคร	เต่างอย	บึงหวาย	4
3 ปีต่อครั้ง	สกลนคร	เต่างอย	บึงหวาย	6
3 ปีต่อครั้ง	สกลนคร	เต่างอย	บึงหวาย	7
3 ปีต่อครั้ง	สกลนคร	เต่างอย	บึงหวาย	8
3 ปีต่อครั้ง	สกลนคร	เต่างอย	บึงหวาย	9
3 ปีต่อครั้ง	สกลนคร	โคกศรีสุพรรณ	ด่านม่วงคำ	2
3 ปีต่อครั้ง	สกลนคร	โคกศรีสุพรรณ	ด่านม่วงคำ	5
3 ปีต่อครั้ง	สกลนคร	โคกศรีสุพรรณ	ตองโขบ	10
3 ปีต่อครั้ง	สกลนคร	โคกศรีสุพรรณ	ตองโขบ	11
3 ปีต่อครั้ง	สกลนคร	โคกศรีสุพรรณ	ตองโขบ	16
3 ปีต่อครั้ง	สกลนคร	โคกศรีสุพรรณ	ตองโขบ	17
3 ปีต่อครั้ง	สกลนคร	โคกศรีสุพรรณ	ตองโขบ	3
3 ปีต่อครั้ง	สกลนคร	โคกศรีสุพรรณ	ตองโขบ	6
3 ปีต่อครั้ง	สกลนคร	โคกศรีสุพรรณ	ตองโขบ	9
3 ปีต่อครั้ง	สกลนคร	โคกศรีสุพรรณ	แมดนาทม	1
3 ปีต่อครั้ง	สกลนคร	โคกศรีสุพรรณ	เหล่าโพนค้อ	7
3 ปีต่อครั้ง	สกลนคร	โคกศรีสุพรรณ	เหล่าโพนค้อ	9
3 ปีต่อครั้ง	สกลนคร	เจริญศิลป์	เจริญศิลป์	1
3 ปีต่อครั้ง	สกลนคร	เจริญศิลป์	เจริญศิลป์	10
3 ปีต่อครั้ง	สกลนคร	เจริญศิลป์	เจริญศิลป์	12
3 ปีต่อครั้ง	สกลนคร	เจริญศิลป์	เจริญศิลป์	2
3 ปีต่อครั้ง	สกลนคร	เจริญศิลป์	เจริญศิลป์	3
3 ปีต่อครั้ง	สกลนคร	เจริญศิลป์	เจริญศิลป์	4
3 ปีต่อครั้ง	สกลนคร	เจริญศิลป์	ทุ่งแก	3
3 ปีต่อครั้ง	สกลนคร	เจริญศิลป์	ทุ่งแก	4
3 ปีต่อครั้ง	สกลนคร	เจริญศิลป์	ทุ่งแก	5
3 ปีต่อครั้ง	สกลนคร	เจริญศิลป์	ทุ่งแก	9

จังหวัดสกลนคร หมู่บ้าน/ชุมชนที่เคยเกิดอุทกภัย ๓ ปี ต่อครั้ง
ศูนย์ข้อมูลสาธารณภัย กรมป้องกันและบรรเทาสาธารณภัย

จำนวนครั้งต่อปี	จังหวัด	อำเภอ	ตำบล	หมู่ที่
3 ปีต่อครั้ง	สกลนคร	เจริญศิลป์	บ้านเหล่า	12
3 ปีต่อครั้ง	สกลนคร	โพนนาแก้ว	นาแก้ว	10
3 ปีต่อครั้ง	สกลนคร	โพนนาแก้ว	นาแก้ว	11
3 ปีต่อครั้ง	สกลนคร	โพนนาแก้ว	นาแก้ว	12
3 ปีต่อครั้ง	สกลนคร	โพนนาแก้ว	นาแก้ว	2
3 ปีต่อครั้ง	สกลนคร	โพนนาแก้ว	นาแก้ว	3
3 ปีต่อครั้ง	สกลนคร	โพนนาแก้ว	นาแก้ว	4
3 ปีต่อครั้ง	สกลนคร	โพนนาแก้ว	นาแก้ว	5
3 ปีต่อครั้ง	สกลนคร	โพนนาแก้ว	นาแก้ว	6
3 ปีต่อครั้ง	สกลนคร	โพนนาแก้ว	นาแก้ว	7
3 ปีต่อครั้ง	สกลนคร	โพนนาแก้ว	นาแก้ว	8
3 ปีต่อครั้ง	สกลนคร	โพนนาแก้ว	นาตงวัฒนา	12
3 ปีต่อครั้ง	สกลนคร	โพนนาแก้ว	นาตงวัฒนา	4
3 ปีต่อครั้ง	สกลนคร	ภูพาน	กกปลาซิว	1
3 ปีต่อครั้ง	สกลนคร	ภูพาน	กกปลาซิว	2
3 ปีต่อครั้ง	สกลนคร	ภูพาน	กกปลาซิว	3
3 ปีต่อครั้ง	สกลนคร	ภูพาน	กกปลาซิว	4
3 ปีต่อครั้ง	สกลนคร	ภูพาน	กกปลาซิว	5
3 ปีต่อครั้ง	สกลนคร	ภูพาน	กกปลาซิว	6
3 ปีต่อครั้ง	สกลนคร	ภูพาน	กกปลาซิว	7
3 ปีต่อครั้ง	สกลนคร	ภูพาน	กกปลาซิว	8
3 ปีต่อครั้ง	สกลนคร	ภูพาน	กกปลาซิว	9
3 ปีต่อครั้ง	สกลนคร	ภูพาน	โคกภู	1
3 ปีต่อครั้ง	สกลนคร	ภูพาน	โคกภู	10
3 ปีต่อครั้ง	สกลนคร	ภูพาน	โคกภู	11
3 ปีต่อครั้ง	สกลนคร	ภูพาน	โคกภู	12
3 ปีต่อครั้ง	สกลนคร	ภูพาน	โคกภู	13

จังหวัดสกลนคร หมู่บ้าน/ชุมชนที่เคยเกิดอุทกภัย ๓ ปี ต่อครั้ง
 ศูนย์ข้อมูลสาธารณภัย กรมป้องกันและบรรเทาสาธารณภัย

จำนวนครั้งต่อปี	จังหวัด	อำเภอ	ตำบล	หมู่ที่
3 ปีต่อครั้ง	สกลนคร	ภูพาน	โคกภู	14
3 ปีต่อครั้ง	สกลนคร	ภูพาน	โคกภู	15
3 ปีต่อครั้ง	สกลนคร	ภูพาน	โคกภู	16
3 ปีต่อครั้ง	สกลนคร	ภูพาน	โคกภู	17
3 ปีต่อครั้ง	สกลนคร	ภูพาน	โคกภู	18
3 ปีต่อครั้ง	สกลนคร	ภูพาน	โคกภู	2
3 ปีต่อครั้ง	สกลนคร	ภูพาน	โคกภู	3
3 ปีต่อครั้ง	สกลนคร	ภูพาน	โคกภู	4
3 ปีต่อครั้ง	สกลนคร	ภูพาน	โคกภู	5
3 ปีต่อครั้ง	สกลนคร	ภูพาน	โคกภู	6
3 ปีต่อครั้ง	สกลนคร	ภูพาน	โคกภู	7
3 ปีต่อครั้ง	สกลนคร	ภูพาน	โคกภู	8
3 ปีต่อครั้ง	สกลนคร	ภูพาน	โคกภู	9
3 ปีต่อครั้ง	สกลนคร	ภูพาน	สร้างค้อ	1
3 ปีต่อครั้ง	สกลนคร	ภูพาน	สร้างค้อ	10
3 ปีต่อครั้ง	สกลนคร	ภูพาน	สร้างค้อ	11
3 ปีต่อครั้ง	สกลนคร	ภูพาน	สร้างค้อ	12
3 ปีต่อครั้ง	สกลนคร	ภูพาน	สร้างค้อ	14
3 ปีต่อครั้ง	สกลนคร	ภูพาน	สร้างค้อ	15
3 ปีต่อครั้ง	สกลนคร	ภูพาน	สร้างค้อ	16
3 ปีต่อครั้ง	สกลนคร	ภูพาน	สร้างค้อ	17
3 ปีต่อครั้ง	สกลนคร	ภูพาน	สร้างค้อ	18
3 ปีต่อครั้ง	สกลนคร	ภูพาน	สร้างค้อ	19
3 ปีต่อครั้ง	สกลนคร	ภูพาน	สร้างค้อ	2
3 ปีต่อครั้ง	สกลนคร	ภูพาน	สร้างค้อ	20
3 ปีต่อครั้ง	สกลนคร	ภูพาน	สร้างค้อ	21
3 ปีต่อครั้ง	สกลนคร	ภูพาน	สร้างค้อ	22

จังหวัดสกลนคร หมู่บ้าน/ชุมชนที่เคยเกิดอุทกภัย ๓ ปี ต่อครั้ง
 ศูนย์ข้อมูลสาธารณภัย กรมป้องกันและบรรเทาสาธารณภัย

จำนวนครั้งต่อปี	จังหวัด	อำเภอ	ตำบล	หมู่ที่
3 ปีต่อครั้ง	สกลนคร	ภูพาน	สร้างค้อ	23
3 ปีต่อครั้ง	สกลนคร	ภูพาน	สร้างค้อ	3
3 ปีต่อครั้ง	สกลนคร	ภูพาน	สร้างค้อ	4
3 ปีต่อครั้ง	สกลนคร	ภูพาน	สร้างค้อ	5
3 ปีต่อครั้ง	สกลนคร	ภูพาน	สร้างค้อ	6
3 ปีต่อครั้ง	สกลนคร	ภูพาน	สร้างค้อ	7
3 ปีต่อครั้ง	สกลนคร	ภูพาน	สร้างค้อ	8
3 ปีต่อครั้ง	สกลนคร	ภูพาน	สร้างค้อ	9
3 ปีต่อครั้ง	สกลนคร	ภูพาน	หุบเสลา	1
3 ปีต่อครั้ง	สกลนคร	ภูพาน	หุบเสลา	10
3 ปีต่อครั้ง	สกลนคร	ภูพาน	หุบเสลา	11
3 ปีต่อครั้ง	สกลนคร	ภูพาน	หุบเสลา	12
3 ปีต่อครั้ง	สกลนคร	ภูพาน	หุบเสลา	13
3 ปีต่อครั้ง	สกลนคร	ภูพาน	หุบเสลา	14
3 ปีต่อครั้ง	สกลนคร	ภูพาน	หุบเสลา	15
3 ปีต่อครั้ง	สกลนคร	ภูพาน	หุบเสลา	2
3 ปีต่อครั้ง	สกลนคร	ภูพาน	หุบเสลา	3
3 ปีต่อครั้ง	สกลนคร	ภูพาน	หุบเสลา	4
3 ปีต่อครั้ง	สกลนคร	ภูพาน	หุบเสลา	5
3 ปีต่อครั้ง	สกลนคร	ภูพาน	หุบเสลา	6
3 ปีต่อครั้ง	สกลนคร	ภูพาน	หุบเสลา	7
3 ปีต่อครั้ง	สกลนคร	ภูพาน	หุบเสลา	8
3 ปีต่อครั้ง	สกลนคร	ภูพาน	หุบเสลา	9

ภาคผนวก ๙

บัญชียานพาหนะ เครื่องจักรกลฯ ในการป้องกันและบรรเทาสาธารณภัย

บัญชีเครื่องจักรกล ยานพาหนะ เครื่องมืออุปกรณ์ ในการป้องกันและบรรเทาสาธารณภัย
อำเภอเมืองสกลนคร

ลำดับที่	ประเภทเครื่องมือ อุปกรณ์ ยานพาหนะ ฯ	จำนวน	หน่วยงาน	ชื่อผู้ประสานงาน/ รับผิดชอบ	โทรศัพท์เคลื่อนที่	หมายเลขโทรศัพท์
1	รถยนต์เอนกประสงค์สมรรถนะสูงขนาดกลาง (Mid-Size SUV)	1	สำนักงาน ป.ภ. จังหวัดสกลนคร	จ.ส.ท.ปฎิญา หอมทอง	06 5966 0614	0 4271 1771
2	รถบรรทุกขนาดเล็ก แบบที่นั่ง 2 ตอน	2	สำนักงาน ป.ภ. จังหวัดสกลนคร	จ.ส.ท.ปฎิญา หอมทอง	06 5966 0614	0 4271 1771
3	รถกู้ภัยเคลื่อนที่เร็วพร้อมอุปกรณ์	1	สำนักงาน ป.ภ. จังหวัดสกลนคร	จ.ส.ท.ปฎิญา หอมทอง	06 5966 0614	0 4271 1771
4	รถตรวจการณ์			จ.ส.ท.ปฎิญา หอมทอง	06 5966 0614	0 4271 1771
5	รถตรวจการ	3	ศูนย์ ป.ภ. เขต 7 สกลนคร	นายสุนทร ปัตตูลี	08 9968 7187	0 4272 8205
6	รถยนต์แก้ง	1	ศูนย์ ป.ภ. เขต 7 สกลนคร	นายสุนทร ปัตตูลี	08 9968 7187	0 4272 8205
7	รถบรรทุกขนาดเล็ก แบบที่นั่งตอนเดียว	2	ศูนย์ ป.ภ. เขต 7 สกลนคร	นายสุนทร ปัตตูลี	08 9968 7187	0 4272 8205
8	รถบรรทุกขนาดเล็ก แบบที่นั่งตอนครึ่ง		ศูนย์ ป.ภ. เขต 7 สกลนคร	นายสุนทร ปัตตูลี	08 9968 7187	0 4272 8205
9	รถบรรทุกขนาดเล็ก แบบที่นั่ง 2 ตอน	1	ศูนย์ ป.ภ. เขต 7 สกลนคร	นายสุนทร ปัตตูลี	08 9968 7187	0 4272 8205
10	รถโดยสารขนาดเล็ก (รถตู้ขนาด 9-15 ที่นั่ง)	2	ศูนย์ ป.ภ. เขต 7 สกลนคร	นายสุนทร ปัตตูลี	08 9968 7187	0 4272 8205
11	รถบรรทุกขนาดเล็กขับเคลื่อน4ล้อ แบบสองตอน	1	ศูนย์ ป.ภ. เขต 7 สกลนคร	นายสุนทร ปัตตูลี	08 9968 7187	0 4272 8205
12	รถบรรทุกขนาดใหญ่ ขนาด 6 ตัน 6 ล้อ	2	ศูนย์ ป.ภ. เขต 7 สกลนคร	นายสุนทร ปัตตูลี	08 9968 7187	0 4272 8205
13	รถบรรทุกติดตั้งเครื่องเจาะบ่อบาดาล แบบหมุน	1	ศูนย์ ป.ภ. เขต 7 สกลนคร	นายสุนทร ปัตตูลี	08 9968 7187	0 4272 8205
14	รถบรรทุกติดตั้งเครื่องอัดอากาศขนาดใหญ่	1	ศูนย์ ป.ภ. เขต 7 สกลนคร	นายสุนทร ปัตตูลี	08 9968 7187	0 4272 8205
15	รถบรรทุกติดตั้งเครื่องสูบน้ำระยะไกล	3	ศูนย์ ป.ภ. เขต 7 สกลนคร	นายสุนทร ปัตตูลี	08 9968 7187	0 4272 8205

บัญชีเครื่องจักรกล ยานพาหนะ เครื่องมืออุปกรณ์ ในการป้องกันและบรรเทาสาธารณภัย
อำเภอเมืองสกลนคร

ลำดับ ที่	ประเภทเครื่องมือ อุปกรณ์ ยานพาหนะ ฯ	จำนวน	หน่วยงาน	ชื่อผู้ประสานงาน/ รับผิดชอบ	โทรศัพท์เคลื่อนที่	หมายเลขโทรศัพท์
16	รถบรรทุกติดตั้งเครื่องสูบน้ำท่วม/ซัง	4	ศูนย์ ปภ. เขต 7 สกลนคร	นายสุนทร ปัตตูลี	08 9968 7187	0 4272 8205
17	รถปฏิบัติการเคลื่อนย้ายผู้ประสบภัยพร้อมอุปกรณ์	9	ศูนย์ ปภ. เขต 7 สกลนคร	นายสุนทร ปัตตูลี	08 9968 7187	0 4272 8205
18	รถสูบลูกโป่งไม่น้อยกว่า 35,000 ลิตร/นาที และส่งน้ำ ระยะไกลไม่น้อยกว่า 10 กิโลเมตร พร้อมอุปกรณ์	1	ศูนย์ ปภ. เขต 7 สกลนคร	นายสุนทร ปัตตูลี	08 9968 7187	0 4272 8205
19	รถบริการหล่อลื่นและซ่อมบำรุงเครื่องจักรกล	1	ศูนย์ ปภ. เขต 7 สกลนคร	นายสุนทร ปัตตูลี	08 9968 7187	0 4272 8205
20	รถบรรทุกน้ำ ขนาด 6,000 ลิตร	5	ศูนย์ ปภ. เขต 7 สกลนคร	นายสุนทร ปัตตูลี	08 9968 7187	0 4272 8205
21	รถบรรทุกน้ำ ขนาด 10,000 ลิตร	1	ศูนย์ ปภ. เขต 7 สกลนคร	นายสุนทร ปัตตูลี	08 9968 7187	0 4272 8205
22	รถบรรทุกน้ำมันเชื้อเพลิง ขนาด 6,000 ลิตร	2	ศูนย์ ปภ. เขต 7 สกลนคร	นายสุนทร ปัตตูลี	08 9968 7187	0 4272 8205
23	รถผลิตน้ำดื่ม	3	ศูนย์ ปภ. เขต 7 สกลนคร	นายสุนทร ปัตตูลี	08 9968 7187	0 4272 8205
24	รถบรรทุกน้ำ ขนาด 5,000 ลิตร	1	ศูนย์ ปภ. เขต 7 สกลนคร	นายสุนทร ปัตตูลี	08 9968 7187	0 4272 8205
25	รถประกอบอาหารพร้อมอุปกรณ์	1	ศูนย์ ปภ. เขต 7 สกลนคร	นายสุนทร ปัตตูลี	08 9968 7187	0 4272 8205
26	รถบรรทุกเทท้าย ขนาด 6 ตัน 6 ล้อ	6	ศูนย์ ปภ. เขต 7 สกลนคร	นายสุนทร ปัตตูลี	08 9968 7187	0 4272 8205
27	รถบรรทุกเทท้าย ขนาด 12 ตัน 10 ล้อ	1	ศูนย์ ปภ. เขต 7 สกลนคร	นายสุนทร ปัตตูลี	08 9968 7187	0 4272 8205

**บัญชีเครื่องจักรกล ยานพาหนะ เครื่องมืออุปกรณ์ ในการป้องกันและบรรเทาสาธารณภัย
อำเภอเมืองสกลนคร**

ลำดับ ที่	ประเภทเครื่องมือ อุปกรณ์ ยานพาหนะ ฯ	จำนวน	หน่วยงาน	ชื่อผู้ประสานงาน/ รับผิดชอบ	โทรศัพท์เคลื่อนที่	หมายเลขโทรศัพท์
28	รถบรรทุกขนาด 6 ตัน ติดตั้งปืนจัน ขนาด < 6 ตัน	1	ศูนย์ ปภ. เขต 7 สกลนคร	นายสุนทร ปัตตูลี	08 9968 7187	0 4272 8205
29	รถบรรทุกขนาด 12 ตัน ติดตั้งปืนจัน ขนาด 6 ตันขึ้นไป	1	ศูนย์ ปภ. เขต 7 สกลนคร	นายสุนทร ปัตตูลี	08 9968 7187	0 4272 8205
30	รถบรรทุก แบบตู้คอนเทนเนอร์เนกประสงค์	1	ศูนย์ ปภ. เขต 7 สกลนคร	นายสุนทร ปัตตูลี	08 9968 7187	0 4272 8205
31	รถหัวลาก	3	ศูนย์ ปภ. เขต 7 สกลนคร	นายสุนทร ปัตตูลี	08 9968 7187	0 4272 8205
32	รถแทรกเตอร์ตีนตะขาบขนาดใหญ่ (150 HP ขึ้นไป)	1	ศูนย์ ปภ. เขต 7 สกลนคร	นายสุนทร ปัตตูลี	08 9968 7187	0 4272 8205
33	รถแทรกเตอร์ตีนตะขาบขนาดใหญ่ แบบ LGP	1	ศูนย์ ปภ. เขต 7 สกลนคร	นายสุนทร ปัตตูลี	08 9968 7187	0 4272 8205
34	รถแทรกเตอร์ตีนตะขาบขนาดกลาง (<150 HP)	2	ศูนย์ ปภ. เขต 7 สกลนคร	นายสุนทร ปัตตูลี	08 9968 7187	0 4272 8205
35	รถประกอบอาหารพร้อมอุปกรณ์		ศูนย์ ปภ. เขต 7 สกลนคร	นายสุนทร ปัตตูลี	08 9968 7187	0 4272 8205
36	รถแทรกเตอร์ล้อยาง	1	ศูนย์ ปภ. เขต 7 สกลนคร	นายสุนทร ปัตตูลี	08 9968 7187	0 4272 8205
37	รถดักล้อยาง	1	ศูนย์ ปภ. เขต 7 สกลนคร	นายสุนทร ปัตตูลี	08 9968 7187	0 4272 8205
38	รถตัดตีนตะขาบ	1	ศูนย์ ปภ. เขต 7 สกลนคร	นายสุนทร ปัตตูลี	08 9968 7187	0 4272 8205
39	รถเกลี่ยดินขนาดใหญ่ ขนาด 125 แรงม้าขึ้นไป	3	ศูนย์ ปภ. เขต 7 สกลนคร	นายสุนทร ปัตตูลี	08 9968 7187	0 4272 8205
40	รถบดล้อเหล็กขับเคลื่อนด้วยตัวเอง	2	ศูนย์ ปภ. เขต 7 สกลนคร	นายสุนทร ปัตตูลี	08 9968 7187	0 4272 8205
41	รถบดถนน แบบตีนแกะขับเคลื่อนด้วยตัวเอง	3	ศูนย์ ปภ. เขต 7 สกลนคร	นายสุนทร ปัตตูลี	08 9968 7187	0 4272 8205
42	เครื่องสูบน้ำ ขนาดท่อส่งไม่เกิน 5 นิ้ว	3	ศูนย์ ปภ. เขต 7 สกลนคร	นายสุนทร ปัตตูลี	08 9968 7187	0 4272 8205

**บัญชีเครื่องจักรกล ยานพาหนะ เครื่องมืออุปกรณ์ ในการป้องกันและบรรเทาสาธารณภัย
อำเภอเมืองสกลนคร**

ลำดับ ที่	ประเภทเครื่องมือ อุปกรณ์ ยานพาหนะ ฯ	จำนวน	หน่วยงาน	ชื่อผู้ประสานงาน/ รับผิดชอบ	โทรศัพท์เคลื่อนที่	หมายเลขโทรศัพท์
43	เครื่องสูบน้ำ ขนาดท่อส่ง 6 นิ้ว - 10 นิ้ว	1	ศูนย์ ปภ. เขต 7 สกลนคร	นายสุนทร ปัตตูลี	08 9968 7187	0 4272 8205
44	เครื่องสูบน้ำ ขนาดท่อส่ง 12 นิ้ว ขึ้นไป	18	ศูนย์ ปภ. เขต 7 สกลนคร	นายสุนทร ปัตตูลี	08 9968 7187	0 4272 8205
45	เครื่องสูบลโคลน	4	ศูนย์ ปภ. เขต 7 สกลนคร	นายสุนทร ปัตตูลี	08 9968 7187	0 4272 8205
46	เครื่องสูบน้ำดับเพลิง แบบหาบหาม	4	ศูนย์ ปภ. เขต 7 สกลนคร	นายสุนทร ปัตตูลี	08 9968 7187	0 4272 8205
47	เครื่องสูบน้ำดับเพลิง แบบฟุ่นลอย	4	ศูนย์ ปภ. เขต 7 สกลนคร	นายสุนทร ปัตตูลี	08 9968 7187	0 4272 8205
48	เครื่องสูบน้ำระยะไกล	3	ศูนย์ ปภ. เขต 7 สกลนคร	นายสุนทร ปัตตูลี	08 9968 7187	0 4272 8205
49	รถกู้ภัยเคลื่อนที่เร็วพร้อมอุปกรณ์	3	ศูนย์ ปภ. เขต 7 สกลนคร	นายสุนทร ปัตตูลี	08 9968 7187	0 4272 8205
50	รถกู้ภัยอเนกประสงค์ขนาดใหญ่	1	ศูนย์ ปภ. เขต 7 สกลนคร	นายสุนทร ปัตตูลี	08 9968 7187	0 4272 8205
51	รถปฏิบัติการกู้ภัยสารเคมีและวัตถุอันตราย	1	ศูนย์ ปภ. เขต 7 สกลนคร	นายสุนทร ปัตตูลี	08 9968 7187	0 4272 8205
52	รถบรรทุกลากเรือยนต์กู้ภัยพร้อมอุปกรณ์	4	ศูนย์ ปภ. เขต 7 สกลนคร	นายสุนทร ปัตตูลี	08 9968 7187	0 4272 8205
53	รถดับเพลิงอาคาร	4	ศูนย์ ปภ. เขต 7 สกลนคร	นายสุนทร ปัตตูลี	08 9968 7187	0 4272 8205
54	รถดับเพลิงโฟมและเคมีขนาดใหญ่	2	ศูนย์ ปภ. เขต 7 สกลนคร	นายสุนทร ปัตตูลี	08 9968 7187	0 4272 8205
55	รถดับเพลิงชนิดหอน้ำพร้อมบันไดและอุปกรณ์	2	ศูนย์ ปภ. เขต 7 สกลนคร	นายสุนทร ปัตตูลี	08 9968 7187	0 4272 8205
56	รถดับไฟฟ้าพร้อมอุปกรณ์	4	ศูนย์ ปภ. เขต 7 สกลนคร	นายสุนทร ปัตตูลี	08 9968 7187	0 4272 8205

**บัญชีเครื่องจักรกล ยานพาหนะ เครื่องมืออุปกรณ์ ในการป้องกันและบรรเทาสาธารณภัย
อำเภอเมืองสกลนคร**

ลำดับ ที่	ประเภทเครื่องมือ อุปกรณ์ ยานพาหนะ ฯ	จำนวน	หน่วยงาน	ชื่อผู้ประสานงาน/ รับผิดชอบ	โทรศัพท์เคลื่อนที่	หมายเลขโทรศัพท์
57	รถบรรทุกน้ำช่วยดับเพลิง ขนาด 10,000 ลิตร	3	ศูนย์ ปภ. เขต 7 สกลนคร	นายสุนทร ปัตตูลี	08 9968 7187	0 4272 8205
58	รถดับเพลิงระบบโฟมอากาศแรงดันสูง	4	ศูนย์ ปภ. เขต 7 สกลนคร	นายสุนทร ปัตตูลี	08 9968 7187	0 4272 8205
60	รถไฟฟ้าส่องสว่างพร้อมเสาสูง	2	ศูนย์ ปภ. เขต 7 สกลนคร	นายสุนทร ปัตตูลี	08 9968 7187	0 4272 8205
61	รถเครื่องกำเนิดไฟฟ้า ขนาด 200 kVA.	4	ศูนย์ ปภ. เขต 7 สกลนคร	นายสุนทร ปัตตูลี	08 9968 7187	0 4272 8205
62	เรือท้องแบน	39	ศูนย์ ปภ. เขต 7 สกลนคร	นายสุนทร ปัตตูลี	08 9968 7187	0 4272 8205
63	เรือท้องแบนไฟเบอร์กลาส	18	ศูนย์ ปภ. เขต 7 สกลนคร	นายสุนทร ปัตตูลี	08 9968 7187	0 4272 8205
64	เรือยนต์กู้ภัย (Rescuse Boat)	6	ศูนย์ ปภ. เขต 7 สกลนคร	นายสุนทร ปัตตูลี	08 9968 7187	0 4272 8205
65	เรือขนาดเล็ก (เรือไฟเบอร์กลาส)	22	ศูนย์ ปภ. เขต 7 สกลนคร	นายสุนทร ปัตตูลี	08 9968 7187	0 4272 8205
66	เรือขนาดเล็ก (เรือพลาสติก)	80	ศูนย์ ปภ. เขต 7 สกลนคร	นายสุนทร ปัตตูลี	08 9968 7187	0 4272 8205
67	เรือแอร์โบ้ท	1	ศูนย์ ปภ. เขต 7 สกลนคร	นายสุนทร ปัตตูลี	08 9968 7187	0 4272 8205
68	หางลากจูงบรรทุกเครื่องจักรกล	3	ศูนย์ ปภ. เขต 7 สกลนคร	นายสุนทร ปัตตูลี	08 9968 7187	0 4272 8205
69	ถังน้ำมันเชื้อเพลิง แบบลากพ่วง	4	ศูนย์ ปภ. เขต 7 สกลนคร	นายสุนทร ปัตตูลี	08 9968 7187	0 4272 8205
70	รถพ่วงอื่นๆ (สำหรับบรรทุกเรือยนต์กู้ภัย)	3	ศูนย์ ปภ. เขต 7 สกลนคร	นายสุนทร ปัตตูลี	08 9968 7187	0 4272 8205
71	หางลากพ่วงบรรทุกเครื่องผลิตน้ำดื่ม	1	ศูนย์ ปภ. เขต 7 สกลนคร	นายสุนทร ปัตตูลี	08 9968 7187	0 4272 8205

**บัญชีเครื่องจักรกล ยานพาหนะ เครื่องมืออุปกรณ์ ในการป้องกันและบรรเทาสาธารณภัย
อำเภอเมืองสกลนคร**

ลำดับ ที่	ประเภทเครื่องมือ อุปกรณ์ ยานพาหนะ ฯ	จำนวน	หน่วยงาน	ชื่อผู้ประสานงาน/ รับผิดชอบ	โทรศัพท์เคลื่อนที่	หมายเลขโทรศัพท์
72	เครื่องยนต์เรือ (หางสั้น)	15	ศูนย์ ปภ. เขต 7 สกลนคร	นายสุนทร ปัตตูลี	08 9968 7187	0 4272 8205
73	เครื่องยนต์เรือ (หางยาว)	5	ศูนย์ ปภ. เขต 7 สกลนคร	นายสุนทร ปัตตูลี	08 9968 7187	0 4272 8205
74	อากาศยานตรวจการณ์ไร้คนขับ (UAV/Drone)	1	ศูนย์ ปภ. เขต 7 สกลนคร	นายสุนทร ปัตตูลี	08 9968 7187	0 4272 8205
75	สะพานเบลีย์ (Bailey Bridge) ขนาด 30 และ 48 เมตร	2	ศูนย์ ปภ. เขต 7 สกลนคร	นายสุนทร ปัตตูลี	08 9968 7187	0 4272 8205
76	รถชุดตัดไสตรอลิค	2	ศูนย์ ปภ. เขต 7 สกลนคร	นายสุนทร ปัตตูลี	08 9968 7187	0 4272 8205
77	รถชุดตัดไสตรอลิค แบบแขนตัวยาว	1	ศูนย์ ปภ. เขต 7 สกลนคร	นายสุนทร ปัตตูลี	08 9968 7187	0 4272 8205
78	รถชุดล้อยางกัมพู๋ ชนิดปรับระดับฐานล้อยกสูงได้	2	ศูนย์ ปภ. เขต 7 สกลนคร	นายสุนทร ปัตตูลี	08 9968 7187	0 4272 8205
79	รถจักรยานยนต์	5	ศูนย์ ปภ. เขต 7 สกลนคร	นายสุนทร ปัตตูลี	08 9968 7187	0 4272 8205
80	รถกัมพู๋เคลื่อนที่เร็วพร้อมอุปกรณ์	1	สำนักงานเทศบาลนครสกลนคร		08 1661 1157	0 4271 1707
81	รถกัมพู๋เคลื่อนที่เร็วพร้อมอุปกรณ์	1	ท่าอากาศยานสกลนคร		08 1721 5461	0 4271 3918
82	รถดับเพลิง	1	สำนักงานเทศบาลนครสกลนคร		08 1661 1157	0 4271 1707
83	รถดับเพลิง	2	ท่าอากาศยานสกลนคร		08 1721 5461	0 4271 3918
84	รถดับเพลิง	1	พระตำหนักภูพานราชนิเวศน์		08 1954 5998	0 4271 1550
85	รถบรรทุกน้ำ ขนาด 6,000 ลิตร	2	สำนักงานเทศบาลนครสกลนคร		08 1661 1157	0 4271 1707

**บัญชีเครื่องจักรกล ยานพาหนะ เครื่องมืออุปกรณ์ ในการป้องกันและบรรเทาสาธารณภัย
อำเภอเมืองสกลนคร**

ลำดับ ที่	ประเภทเครื่องมือ อุปกรณ์ ยานพาหนะ ฯ	จำนวน	หน่วยงาน	ชื่อผู้ประสานงาน/ รับผิดชอบ	โทรศัพท์เคลื่อนที่	หมายเลขโทรศัพท์
86	รถตรวจการณ์	1	องค์การบริหารส่วนจังหวัดสกลนคร	นายวิชานน์ หล่อประดิษฐ์	08 9858 7764	0 4216 0458
87	รถบรรทุกขนาดเล็กแบบที่นั่งตอนครึ่ง	4	องค์การบริหารส่วนจังหวัดสกลนคร	นายวิชานน์ หล่อประดิษฐ์	08 9858 7764	0 4216 0458
88	รถบรรทุกแบบที่นั่ง 2 ตอน	2	องค์การบริหารส่วนจังหวัดสกลนคร	นายวิชานน์ หล่อประดิษฐ์	08 9858 7764	0 4216 0458
89	รถบรรทุกขนาดใหญ่ 6 ตัน 6 ล้อ ติดตั้งปั้นจั่น ขนาดน้อยกว่า 6 ตัน	2	องค์การบริหารส่วนจังหวัดสกลนคร	นายวิชานน์ หล่อประดิษฐ์	08 9858 7764	0 4216 0458
90	รถตักหน้าขุดหลัง	1	องค์การบริหารส่วนจังหวัดสกลนคร	นายวิชานน์ หล่อประดิษฐ์	08 9858 7764	0 4216 0458
91	รถเกี่ยดินขนาดใหญ่ ขนาด 125 แรงม้าขึ้นไป	4	องค์การบริหารส่วนจังหวัดสกลนคร	นายวิชานน์ หล่อประดิษฐ์	08 9858 7764	0 4216 0458
92	รถบดล้อเหล็กขับเคลื่อนด้วยตัวเอง ขนาด 4 ตัน ขึ้นไป	3	องค์การบริหารส่วนจังหวัดสกลนคร	นายวิชานน์ หล่อประดิษฐ์	08 9858 7764	0 4216 0458
93	รถบดถนนแบบตีนแกะขับเคลื่อนด้วยตัวเอง	3	องค์การบริหารส่วนจังหวัดสกลนคร	นายวิชานน์ หล่อประดิษฐ์	08 9858 7764	0 4216 0458
94	รถขุดไฮดรอลิก แบบแขนตัวยาว (200 แรงม้า)	2	องค์การบริหารส่วนจังหวัดสกลนคร	นายวิชานน์ หล่อประดิษฐ์	08 9858 7764	0 4216 0458
95	รถบรรทุกน้ำขนาด 10,000 ลิตร	4	องค์การบริหารส่วนจังหวัดสกลนคร	นายวิชานน์ หล่อประดิษฐ์	08 9858 7764	0 4216 0458
96	รถบรรทุกขนาดใหญ่ ขนาด 6 ตัน 6 ล้อ	2	องค์การบริหารส่วนจังหวัดสกลนคร	นายวิชานน์ หล่อประดิษฐ์	08 9858 7764	0 4216 0458

**บัญชีเครื่องจักรกล ยานพาหนะ เครื่องมืออุปกรณ์ ในการป้องกันและบรรเทาสาธารณภัย
อำเภอเมืองสกลนคร**

ลำดับ ที่	ประเภทเครื่องมือ อุปกรณ์ ยานพาหนะ ฯ	จำนวน	หน่วยงาน	ชื่อผู้ประสานงาน/ รับผิดชอบ	โทรศัพท์เคลื่อนที่	หมายเลขโทรศัพท์
97	รถบรรทุกขนาดกลาง ขนาด 4 ตัน 4 ล้อ หรือ 6 ล้อ	2	องค์การบริหารส่วนจังหวัดสกลนคร	นายวิชานัน หล่อประดิษฐ์	08 9858 7764	0 4216 0458
98	รถบรรทุกเทท้าย ขนาด 6 ตัน 6 ล้อ	2	องค์การบริหารส่วนจังหวัดสกลนคร	นายวิชานัน หล่อประดิษฐ์	08 9858 7764	0 4216 0458
99	รถบรรทุกขนาดใหญ่ ขนาด 12 ตัน 10 ล้อ	10	องค์การบริหารส่วนจังหวัดสกลนคร	นายวิชานัน หล่อประดิษฐ์	08 9858 7764	0 4216 0458
100	รถหัวลาก	2	องค์การบริหารส่วนจังหวัดสกลนคร	นายวิชานัน หล่อประดิษฐ์	08 9858 7764	0 4216 0458
101	รถบรรทุกน้ำ ขนาด 6,000 ลิตร	1	พระตำหนักภูพานราชนิเวศน์		08 1954 5998	0 4271 1550
102	รถบรรทุกน้ำ ขนาด 6,000 ลิตร	1	เทศบาลตำบลหนองลาด		08 7213 4775	0 4278 1470
103	รถบรรทุกน้ำ ขนาด 10,000 ลิตร	1	พระตำหนักภูพานราชนิเวศน์		08 1954 5998	0 4271 1550
104	รถดับเพลิง	1	เทศบาลตำบลฮางโฮง		08 7946 4626	0 4274 3743
105	รถบรรทุกน้ำ ขนาด 6,000 ลิตร	1	แขวงทางหลวงชนบทสกลนคร		08 1936 6354	0 4297 2037
106	รถบรรทุกน้ำ ขนาด 6,000 ลิตร	1	สำนักงานทางหลวงที่ 3 สกลนคร		08 1544 3428	0 4271 2882
107	รถบรรทุกน้ำ ขนาด 7,000 ลิตร	1	เทศบาลตำบลเหล่าปอแดง		08 9840 5005	0 4216 0222
108	รถบรรทุกน้ำ ขนาด 7,000 ลิตร	1	เทศบาลตำบลหนองลาด		08 9816 2188	0 4270 4814
109	รถบรรทุกน้ำ ขนาด 9,000 ลิตร	2	ท่าอากาศยานสกลนคร		08 1721 5461	0 4271 3918
110	รถบรรทุกน้ำ ขนาด 12,000 ลิตร	1	สำนักงานเทศบาลนครสกลนคร		08 1661 1157	0 4271 1707

บัญชีเครื่องจักรกล ยานพาหนะ เครื่องมืออุปกรณ์ ในการป้องกันและบรรเทาสาธารณภัย
อำเภอเมืองสกลนคร

ลำดับ ที่	ประเภทเครื่องมือ อุปกรณ์ ยานพาหนะ ฯ	จำนวน	หน่วยงาน	ชื่อผู้ประสานงาน/ รับผิดชอบ	โทรศัพท์เคลื่อนที่	หมายเลขโทรศัพท์
111	รถบรรทุกน้ำ ขนาด 12,000 ลิตร	1	เทศบาลตำบลท่าแร่		08 0187 7754	04274 1413
112	รถบรรทุก ขนาด 6 ล้อ	2	สำนักงานโยธาธิการและผังเมือง จังหวัดสกลนคร		08 7853 0182	0 4271 2194
113	รถบรรทุก ขนาด 6 ล้อ	4	พระตำหนักภูพานราชนิเวศน์		08 1954 5998	0 4271 1550
114	รถบรรทุก ขนาด 6 ล้อ	1	แขวงทางหลวงสกลนครที่ 1		08 1666 5565	0 4271 1059
115	รถบรรทุก ขนาด 6 ล้อ	1	การไฟฟ้าส่วนภูมิภาคจังหวัด สกลนคร	นายสุรชาติ เมืองมุงคุณ	08 8572 3122	0 4297 2186
116	รถบรรทุก ขนาด 10 ล้อ	1	การไฟฟ้าส่วนภูมิภาคจังหวัด สกลนคร	นายณัฐพล วัฒนานนท์	06 5343 5566	0 4297 2186
117	รถบรรทุก ขนาด 10 ล้อ	1	การไฟฟ้าส่วนภูมิภาคจังหวัด สกลนคร	นายอุทิศ สุวรรณชาติ	08 9570 9937	0 4297 2186
118	รถบรรทุกติดตั้งเครน	1	เทศบาลตำบลเมืองทองท่าแร่	ทต.ท่าแร่	08 6863 9305	0 4274 1413
119	รถบริการฉุกเฉินทางการแพทย์ (EMS)	1	เทศบาลตำบลเหล่าปอแดง	ทต.เหล่าปอแดง	08 7223 4469	0 4216 0222

บัญชีเครื่องจักรกล ยานพาหนะ เครื่องมืออุปกรณ์ ในการป้องกันและบรรเทาสาธารณภัย
อำเภอเมืองสกลนคร

ลำดับ ที่	ประเภทเครื่องมือ อุปกรณ์ ยานพาหนะ ฯ	จำนวน	หน่วยงาน	ชื่อผู้ประสานงาน/ รับผิดชอบ	โทรศัพท์เคลื่อนที่	หมายเลขโทรศัพท์
120	เรือท้องแบน	1	ตำรวจภูธรจังหวัดสกลนคร	ตำรวจภูธรจังหวัดสกลนคร	08 1380 8285	0 4271 4543
121	เรือท้องแบน	1	กองกำกับการ ตชด. ที่ 22	พ.ต.ต.หญิง ดวงกมล สรไกร	09 4365 8791	0 4271 3311
122	รถบรรทุกขนาดใหญ่	1	กองกำกับการ ตชด. ที่ 23	พ.ต.ต.หญิง ดวงกมล สรไกร	09 4365 8791	0 4271 3311
123	รถบรรทุกขนาดกลาง	1	กองกำกับการ ตชด. ที่ 23	พ.ต.ต.หญิง ดวงกมล สรไกร	09 4365 8791	0 4271 3311
124	รถบรรทุกขนาดเล็ก	3	กองกำกับการ ตชด. ที่ 23	พ.ต.ต.หญิง ดวงกมล สรไกร	09 4365 8791	0 4271 3311
125	รถบรรทุกน้ำ	4	กองกำกับการ ตชด. ที่ 23	พ.ต.ต.หญิง ดวงกมล สรไกร	09 4365 8791	0 4271 3311
126	รถพยาบาล	2	กองกำกับการ ตชด. ที่ 23	พ.ต.ต.หญิง ดวงกมล สรไกร	09 4365 8791	0 4271 3311
127	เสื้อชูชีพ	2	กองกำกับการ ตชด. ที่ 23	พ.ต.ต.หญิง ดวงกมล สรไกร	09 4365 8791	0 4271 3311
128	สแนปริง	42	กองกำกับการ ตชด. ที่ 23	พ.ต.ต.หญิง ดวงกมล สรไกร	09 4365 8791	0 4271 3311
129	เชือกโรยตัว	7	กองกำกับการ ตชด. ที่ 23	พ.ต.ต.หญิง ดวงกมล สรไกร	09 4365 8791	0 4271 3311
130	เรือท้องแบน	1	เทศบาลตำบลเมืองทองท่าแร่	ทต.ท่าแร่	08 6863 9305	0 4274 1413
131	รถเกี่ย (เกรตเตอร์)	1	แขวงทางหลวงชนบทสกลนคร	แขวงทางหลวงชนบทสกลนคร	08 1936 6354	0 4297 2037

บัญชีเครื่องจักรกล ยานพาหนะ เครื่องมืออุปกรณ์ ในการป้องกันและบรรเทาสาธารณภัย
อำเภอเมืองสกลนคร

ลำดับ ที่	ประเภทเครื่องมือ อุปกรณ์ ยานพาหนะ ฯ	จำนวน	หน่วยงาน	ชื่อผู้ประสานงาน/ รับผิดชอบ	โทรศัพท์เคลื่อนที่	หมายเลขโทรศัพท์
132	รถเกี่ย (เกรดเดอร์)	1	สำนักงานหลวงที่ 3 (สกลนคร)	สำนักงานหลวงที่ 3 (สกลนคร)	08 1544 3428	0 4271 2882
133	รถบดอัด	1	แขวงทางหลวงชนบทสกลนคร	แขวงทางหลวงชนบทสกลนคร	08 1936 6354	0 4297 2037
134	รถบดอัด	1	สำนักงานหลวงที่ 3 (สกลนคร)	สำนักงานหลวงที่ 3 (สกลนคร)		
135	รถขุดไฮดรอลิค	1	แขวงทางหลวงชนบทสกลนคร	แขวงทางหลวงชนบทสกลนคร	08 1936 6354	0 4297 2037
136	รถยนต์ 4 ประตู	1	สำนักงานโยธาธิการและผังเมือง จังหวัดสกลนคร			
137	รถยนต์ดับเพลิง	3	เทศบาลตำบลท่าแร่	นายสรุพงษ์ ก้องแสนกิจ	09 7278 5315	
138	แบคโฮ	2	เทศบาลตำบลท่าแร่	นางวนิดา สมปู	08 1964 5844	
139	รถตักหน้าขุดหลัง	1	เทศบาลตำบลท่าแร่	นางวนิดา สมปู	08 1964 5844	
140	เครื่องรับส่ง-วิทยุ	1	เทศบาลตำบลท่าแร่	นายสรุพงษ์ ก้องแสนกิจ	09 7278 5315	
141	เสื้อชูชีพ	10	เทศบาลตำบลท่าแร่	นายสรุพงษ์ ก้องแสนกิจ	09 7278 5315	
142	ชุดผจญเพลิง	9	เทศบาลตำบลท่าแร่	นายสรุพงษ์ ก้องแสนกิจ	09 7278 5315	

บัญชีเครื่องจักรกล ยานพาหนะ เครื่องมืออุปกรณ์ ในการป้องกันและบรรเทาสาธารณภัย
อำเภอเมืองสกลนคร

ลำดับ ที่	ประเภทเครื่องมือ อุปกรณ์ ยานพาหนะ ฯ	จำนวน	หน่วยงาน	ชื่อผู้ประสานงาน/ รับผิดชอบ	โทรศัพท์เคลื่อนที่	หมายเลขโทรศัพท์
143	รถบรรทุก 6 ล้อ	1	เทศบาลตำบลท่าแร่	นางวนิดา สมปู้	08 1964 5844	-
144	รถบรรทุกน้ำ ขนาด 6,000 ลิตร	1	เทศบาลตำบลธาตุนาเวง	-	08 5609 1584	0 4274 3743
145	รถบรรทุกน้ำ ขนาด 6,000 ลิตร	1	เทศบาลตำบลฮางโฮง	-	08 7946 4626	0 4274 3743

บัญชีเครื่องจักรกล ยานพาหนะ เครื่องมืออุปกรณ์ ในการป้องกันและบรรเทาสาธารณภัย
อำเภอวาริชภูมิ

ลำดับ ที่	ประเภทเครื่องมือ อุปกรณ์ ยานพาหนะ ฯ	จำนวน	หน่วยงาน	ชื่อผู้ประสานงาน/ รับผิดชอบ	โทรศัพท์เคลื่อนที่	หมายเลข โทรศัพท์
	รถน้ำเอนกประสงค์ ขนาด ๖,๐๐๐ ลิตร	๑	เทศบาลตำบลหนองลาด	นายธานี พรหมพินิจ	๐๘ ๗๒๒๒ ๐๙๑๐	๐ ๔๒๗๘ ๒๙๐๙
	เรือท้องแบน	๑	เทศบาลตำบลวาริชภูมิ	นายเจริญรัตน์ เจริญไชย	๐๘ ๐๗๔๔ ๕๘๐๖	๐ ๔๒๗๘ ๑๑๓๓
	รถดับเพลิง ขนาด ๒,๐๐๐ ลิตร	๑	เทศบาลตำบลวาริชภูมิ	นายคณิตศักดิ์ บัวภาคำ	๐๙ ๐๔๒๘ ๙๕๓๘	๐ ๔๒๗๘ ๑๑๓๓
	ถังเคมีดับเพลิง	๑๗	เทศบาลตำบลวาริชภูมิ	นายชาติรี แก้วคำแสน	๐๙ ๘๕๗๕ ๕๘๗๑	๐ ๔๒๗๘ ๑๑๓๓
	รถปิคอัพ	๑	เทศบาลตำบลวาริชภูมิ	นายสมชัย เหมะธูลิน	๐๘ ๗๓๔๓ ๗๐๙๗	๐ ๔๒๗๘ ๑๑๓๓
	รถบรรทุกน้ำ ๑๐ ล้อ ขนาด ๑๐,๐๐๐ ลิตร	๑	เทศบาลตำบลวาริชภูมิ	นายพงษ์ชัย เหมะธูลิน	๐๘ ๒๑๑๒ ๒๘๓๒	๐ ๔๒๗๘ ๑๑๓๓
	รถบรรทุกน้ำ ๖ ล้อ ขนาด ๖,๐๐๐ ลิตร	๑	เทศบาลตำบลวาริชภูมิ	นายพิทักษ์ พองชล	๐๘ ๕๗๕๒ ๖๗๑๔	๐ ๔๒๗๘ ๑๑๓๓
	เครื่องสูบน้ำแบบลากจูง	๑	เทศบาลตำบลวาริชภูมิ	นายประพันธ์ รัชชปัญญา	๐๘ ๖๐๕๑ ๔๐๘๘	๐ ๔๒๗๘ ๑๑๓๓
	รถบรรทุกน้ำดับเพลิง เอนกประสงค์ ขนาด ๖,๐๐๐ ลิตร	๑	องค์การบริหารส่วนตำบลค้อเขียว	นายเพชร ไพศาล	๐๘ ๒๑๑๑ ๑๗๖๖	๐ ๗๒๙๗ ๓๖๗๑
	รถกู้ชีพ	๑	องค์การบริหารส่วนตำบลค้อเขียว	นายเพชร ไพศาล	๐๘ ๒๑๑๑ ๑๗๖๖	๐ ๗๒๙๗ ๓๖๗๑
	เลื่อยโซ่ยนต์ ขนาด ๒.๓ แรง	๑	องค์การบริหารส่วนตำบลค้อเขียว	นายเพชร ไพศาล	๐๘ ๒๑๑๑ ๑๗๖๖	๐ ๗๒๙๗ ๓๖๗๑
	เลื่อยโซ่ยนต์ ขนาด ๐.๘ แรง	๑	องค์การบริหารส่วนตำบลค้อเขียว	นายเพชร ไพศาล	๐๘ ๒๑๑๑ ๑๗๖๖	๐ ๗๒๙๗ ๓๖๗๑
	ถังดับเพลิง ชนิดผงเคมีแห้ง	๑๐	องค์การบริหารส่วนตำบลค้อเขียว	นายเพชร ไพศาล	๐๘ ๒๑๑๑ ๑๗๖๖	๐ ๗๒๙๗ ๓๖๗๑
	ชุดดับเพลิง	๔	องค์การบริหารส่วนตำบลค้อเขียว	นายเพชร ไพศาล	๐๘ ๒๑๑๑ ๑๗๖๖	๐ ๗๒๙๗ ๓๖๗๑

บัญชีเครื่องจักรกล ยานพาหนะ เครื่องมืออุปกรณ์ ในการป้องกันและบรรเทาสาธารณภัย
อำเภอพรหมานิคม

ลำดับ ที่	ประเภทเครื่องมือ อุปกรณ์ ยานพาหนะ ฯ	จำนวน	หน่วยงาน	ชื่อผู้ประสานงาน/ รับผิดชอบ	โทรศัพท์เคลื่อนที่	หมายเลข โทรศัพท์
๑	รถดับเพลิง	๑	เทศบาลตำบลนาหัวบ่อ	นายอดุลย์ ปากหวาน	๐๙ ๔๗๙๖ ๒๑๑๓	
๒	รถบรรทุก มีกระเช้า	๑	เทศบาลตำบลนาหัวบ่อ	นายอดุลย์ ปากหวาน	๐๙ ๔๗๙๖ ๒๑๑๓	
๓	เครื่องกำเนิดไฟฟ้า	๑	เทศบาลตำบลนาหัวบ่อ	นายอดุลย์ ปากหวาน	๐๙ ๔๗๙๖ ๒๑๑๓	
๔	รถกู้ชีพกู้ภัย	๑	เทศบาลตำบลนาหัวบ่อ	นายอดุลย์ ปากหวาน	๐๙ ๔๗๙๖ ๒๑๑๓	
๕	รถยนต์บรรทุก(ปิคอัพ)	๑	เทศบาลตำบลนาหัวบ่อ	นายอดุลย์ ปากหวาน	๐๙ ๔๗๙๖ ๒๑๑๓	
๖	เครื่องรับ-ส่งวิทยุ	๑	เทศบาลตำบลนาหัวบ่อ	นายอดุลย์ ปากหวาน	๐๙ ๔๗๙๖ ๒๑๑๓	
๗	เสื้อชูชีพ	๕	เทศบาลตำบลนาหัวบ่อ	นายอดุลย์ ปากหวาน	๐๙ ๔๗๙๖ ๒๑๑๓	
๘	ห่วงชูชีพ	๒	เทศบาลตำบลนาหัวบ่อ	นายอดุลย์ ปากหวาน	๐๙ ๔๗๙๖ ๒๑๑๓	
๙	รถยนต์บรรทุกน้ำดับเพลิงอเนกประสงค์	๑	เทศบาลตำบลวังยาง	นายภาณุวิชญ์ ชิวโต	๐๘ ๖๐๕๖ ๓๘๗๔	
๑๐	เลื่อยโซ่ยนต์	๒	เทศบาลตำบลวังยาง	นายภาณุวิชญ์ ชิวโต	๙ ๖๐๕๖ ๓๘๗๔	
๑๑	เครื่องกำเนิดไฟฟ้า	๑	เทศบาลตำบลวังยาง	นายภาณุวิชญ์ ชิวโต	๑๐ ๖๐๕๖ ๓๘๗๔	
๑๒	เรือท้องแบน	๒	เทศบาลตำบลวังยาง	นายภาณุวิชญ์ ชิวโต	๑๑ ๖๐๕๖ ๓๘๗๔	
๑๓	รถยนต์ส่วนกลาง (กระบะ ๑ คัน)	๒	เทศบาลตำบลวังยาง	นายภาณุวิชญ์ ชิวโต	๑๒ ๖๐๕๖ ๓๘๗๔	
๑๔	รถบรรทุกน้ำ	๑	เทศบาลตำบลพรหมานิคม	นายกฤษณะ หลอดเนร	๐๙ ๖๓๑๒ ๘๑๖๘	
๑๕	รถดับเพลิง	๑	เทศบาลตำบลพรหมานิคม	นายกฤษณะ หลอดเนร	๐๙ ๖๓๑๒ ๘๑๖๘	
๑๖	รถกู้ภัยพร้อมเครื่องมือ	๑	เทศบาลตำบลพรหมานิคม	นายกฤษณะ หลอดเนร	๐๙ ๖๓๑๒ ๘๑๖๘	
๑๗	รถกระเช้า	๑	เทศบาลตำบลพรหมานิคม	นายกฤษณะ หลอดเนร	๐๙ ๖๓๑๒ ๘๑๖๘	

บัญชีเครื่องจักรกล ยานพาหนะ เครื่องมืออุปกรณ์ ในการป้องกันและบรรเทาสาธารณภัย
อำเภอพรหมานิคม

ลำดับ ที่	ประเภทเครื่องมือ อุปกรณ์ ยานพาหนะ ฯ	จำนวน	หน่วยงาน	ชื่อผู้ประสานงาน/ รับผิดชอบ	โทรศัพท์เคลื่อนที่	หมายเลข โทรศัพท์
๑๘	รถบรรทุกน้ำอเนกประสงค์	๑	เทศบาลตำบลพรหมานนคร	นายอัษฎายุทธ กิณเรศ	๐๘ ๘๓๓๙ ๙๙๒๓	
๑๙	รถยนต์ ๔ ล้อ	๒	เทศบาลตำบลพรหมานนคร	นายอัษฎายุทธ กิณเรศ	๐๘ ๘๓๓๙ ๙๙๒๓	
๒๐	รถบรรทุกน้ำอเนกประสงค์	๑	เทศบาลตำบลไร่	นายฤทธิ์ศักดิ์ อุปสิทธิ์	๐๖ ๑๑๕๘ ๒๗๘๓	
๒๑	รถพยาบาลฉุกเฉิน	๑	เทศบาลตำบลไร่	นายฤทธิ์ศักดิ์ อุปสิทธิ์	๐๖ ๑๑๕๘ ๒๗๘๓	
๒๒	รถบรรทุกน้ำดับเพลิงอเนกประสงค์	๑	เทศบาลตำบลบัวสว่าง	จสต.ตติศักดิ์ พลศักดิ์ขวา	๐๘ ๙๕๓๘ ๙๓๐๘	
๒๓	รถบรรทุกน้ำอเนกประสงค์	๑	เทศบาลตำบลนาใน	นายมนตรี ดีเดหมาะ	๐๘ ๑๐๕๐ ๓๔๕๑	
๒๔	รถยนต์ส่วนบุคคลประเภทกระบะบรรทุกน้ำ	๑	เทศบาลตำบลนาใน	นายมนตรี ดีเดหมาะ	๐๘ ๑๐๕๐ ๓๔๕๑	
๒๕	เลื่อยโซ่ยนต์	๑	เทศบาลตำบลนาใน	นายมนตรี ดีเดหมาะ	๐๘ ๑๐๕๐ ๓๔๕๑	
๒๖	ถังฉีดน้ำดับไฟ (ถังพ่นยา)	๕	เทศบาลตำบลนาใน	นายมนตรี ดีเดหมาะ	๐๘ ๑๐๕๐ ๓๔๕๑	
๒๗	รถดับเพลิง	๑	เทศบาลตำบลพอกน้อย	ส.อ.พรชัย โพธิเพชร	๐๘ ๓๓๕๔ ๓๕๗๑	
๒๘	รถกระเช้า	๑	เทศบาลตำบลพอกน้อย	ส.อ.พรชัย โพธิเพชร	๐๘ ๓๓๕๔ ๓๕๗๑	
๒๙	รถส่วนกลาง	๑	เทศบาลตำบลพอกน้อย	ส.อ.พรชัย โพธิเพชร	๐๘ ๓๓๕๔ ๓๕๗๑	
๓๐	รถกระบะตอนเดียว	๒	เทศบาลตำบลพอกน้อย	ส.อ.พรชัย โพธิเพชร	๐๘ ๓๓๕๔ ๓๕๗๑	
๓๑	รถเก็บขยะ	๑	เทศบาลตำบลพอกน้อย	ส.อ.พรชัย โพธิเพชร	๐๘ ๓๓๕๔ ๓๕๗๑	
๓๒	รถเครื่องเสียง	๑	เทศบาลตำบลพอกน้อย	ส.อ.พรชัย โพธิเพชร	๐๘ ๓๓๕๔ ๓๕๗๑	
๓๓	รถบรรทุกน้ำขนาด ๖,๐๐๐ ลิตร	๑	องค์การบริหารส่วนตำบลเชิงชุม	นายเกษรา จันทร์เพ็งเพ็ญ	๐๘ ๖๔๕๑ ๐๙๖๘	

บัญชีเครื่องจักรกล ยานพาหนะ เครื่องมืออุปกรณ์ ในการป้องกันและบรรเทาสาธารณภัย
อำเภอพรหมานิกม

ลำดับ ที่	ประเภทเครื่องมือ อุปกรณ์ ยานพาหนะ ฯ	จำนวน	หน่วยงาน	ชื่อผู้ประสานงาน/ รับผิดชอบ	โทรศัพท์เคลื่อนที่	หมายเลข โทรศัพท์
๓๔	รถปิคอัพ ๔ ประตู	๒	องค์การบริหารส่วนตำบลบะฮี	นายอุดมศักดิ์ สุวรรณรงค์	๐๘ ๔๔๒๐ ๖๑๗๒	
๓๕	รถฉุกเฉิน EMS	๑	องค์การบริหารส่วนตำบลบะฮี	นายอุดมศักดิ์ สุวรรณรงค์	๐๘ ๔๔๒๐ ๖๑๗๒	
๓๖	รถบรรทุกน้ำอเนกประสงค์	๑	องค์การบริหารส่วนตำบลบะฮี	นายอุดมศักดิ์ สุวรรณรงค์	๐๘ ๔๔๒๐ ๖๑๗๒	
๓๗	รถโดยสารส่วนบุคคล	๑	องค์การบริหารส่วนตำบลบะฮี	นายอุดมศักดิ์ สุวรรณรงค์	๐๘ ๔๔๒๐ ๖๑๗๒	
๓๘	รถดับเพลิง	๑	องค์การบริหารส่วนตำบลช้างมิ่ง	นายพรชัย ทอนรินทร์	๐๘ ๑๐๖๔ ๙๕๗๕	
๓๙	รถฉุกเฉิน EMS	๑	องค์การบริหารส่วนตำบลช้างมิ่ง	นายพรชัย ทอนรินทร์	๐๘ ๑๐๖๔ ๙๕๗๕	
๔๐	เสื้อชูชีพ	๓๐	องค์การบริหารส่วนตำบลช้างมิ่ง	นายพรชัย ทอนรินทร์	๐๘ ๑๐๖๔ ๙๕๗๕	
๔๑	กรวยจราจร	๔๐	องค์การบริหารส่วนตำบลช้างมิ่ง	นายพรชัย ทอนรินทร์	๐๘ ๑๐๖๔ ๙๕๗๕	

ภาคผนวก ๑๐ : ข้อมูลหน่วยงานด้านการป้องกันและบรรเทาสาธารณภัย มูลนิธิ สมาคม ภูมิภัย ฯลฯ

องค์กร/ที่อยู่	ชื่อผู้ประสาน เบอร์โทรศัพท์	จำนวน เจ้าหน้าที่(คน)	ยานพาหนะ/เรือ ภูมิภัย (คัน/ลำ)								เครื่องมือ (เครื่อง)				หลักสูตรที่ผ่านการ ฝึกอบรม
			รถยนต์ ภูมิภัย ประจำ	รถยนต์ภูมิภัย องอาจสมัคร พลง	รถดับ เพลิง	รถยก/ รถเครน	รถไฟ ส่องสว่าง	รถตู้ พยาบาล	รถอื่น ๆ (ระบุ)	เรือ ประเภท (ระบุ)	อุปกรณ์/ พาหนะ ด้านภูมิภัย อื่น ๆ	เครื่อง ตัดถ่าง	เครื่อง ปั๊ม ไฟฟ้า	เครื่องอัด อากาศ	
เมตตาธรรมมูลนิธิ 1780/24 ถ. พัฒนา ต. ธาตุเชิงชุม อ.เมือง จ.สกลนคร 47000 โทร. 042-711085 โทรสาร. 042-715352 คลื่นวิทยุ 168.775 MHz	นายสุรชัย ศักดิ์สัมฤทธิ์ ประธาน 08-1544-2323 นายปกรณ์ ทิพย์สุนัน หัวหน้าเจ้าหน้าที่ 08-6224-1566 นายสุรศักดิ์ คำดี เจ้าหน้าที่ประจำ 08-7864-8376	80	3	4				1		ท้องแบน 1 ท้อง V 3		1	1	3	- ดับเพลิงก้ำวหน้า 2 คน - ภูมิภัยทางน้ำและ ค้นหาใต้น้ำ 3 คน - พนักงานฉุกเฉิน การแพทย์ 4 คน
มูลนิธิสว่างแดนดินธรรม สถาน 2 สาขา 1. จุดหนองแวง ต.บ้าน เหล่า อ.เจริญศิลป์ 2. จุดคำสะอาด ต.คำ สะอาด 175 หมู่ที่ 1 ถ.นิตโย ต. สว่างแดนดิน อ.สว่างแดน	สุทธิวัฒน์ วิเศษนิมิตชัย ประธาน 08-9654-1955 08-9654-1955 line นายจตุรงค์ วิเศษนิมิตชัย ผู้จัดการ 086-522-8445 line	42	3	7		2		1		1	ชุดประดา น้ำ 5 ชุด	1	1	1	1

องค์กร/ที่อยู่	ชื่อผู้ประสาน เบอร์โทรศัพท์	จำนวน เจ้าหน้าที่(คน)	ยานพาหนะ/เรือ กู้ภัย (คัน/ลำ)									เครื่องมือ (เครื่อง)				หลักสูตรที่ผ่านการ ฝึกอบรม	
			รถยนต์ กู้ภัย ประจำ	รถยนต์กู้ภัย องอาสาสมัคร	รถดับ เพลิง	รถยก/ รถเครน	รถไฟ ส่องสว่าง	รถตู้ พยาบาล	รถอื่น ๆ (ระบุ)	เรือ ประเภท (ระบุ)	อุปกรณ์/ พาหนะ ด้านกู้ภัย อื่น ๆ	เครื่อง ตัดถ่าง	เครื่อง ปั๊ม ไฟ	เครื่องอัด อากาศ			
ดิน 47110 โทร. 042-712504 042-722135 โทรสาร. 042-729515 คลื่นวิทยุ 168.275 MHz	น.ส.วิราสินี ชมโครกรวด เจ้าหน้าที่กู้ภัย 08-2224-6366																
<u>สมาคมกู้ภัยสว่างพังโคน</u> 31 หมู่ที่ 9 ถ.พังโคน-วานรธา พังโคน อ.พังโคน จ.สกลนคร 47160 โทร. 042-722270 โทรสาร. - คลื่นวิทยุ 168.475 MHz วิทยุสื่อสารแบบติดตั้ง 2 เครื่อง วิทยุสื่อสารแบบมือถือ 1 เครื่อง	นายสมาน พลศรีลา	30	2	5			2			2							- กู้ภัยเบื้องต้น 2 คน - ปฐมพยาบาล เบื้องต้น 10 คน
<u>สมาคมพุทธธรรมสว่างสามัคคี</u> <u>พังได้เกาะ 35</u> 2 สาขา 1. อ.สว่างแดนดิน (สำนักงาน ใหญ่) 2. อ.เจริญศิลป์ 942/10 หมู่ที่ 11 สว่างแดนดิน อ.สว่างแดนดิน	นายวิจิตร เหล่าชัยเจริญผล ประธาน 08-1965-8819 นางจิตติมน สุทธิอาจ เลขานายกสมาคม 06-3028-1524 น.ส.วันดา พรายพรรณ กรรมการและหัวหน้ากู้ภัย	50	2	10			2	3		2	ชุดดำน้ำ 4 ชุด	1	1	1	1		- ดับเพลิง 15 คน - กู้ภัยทางน้ำ - ค้นหาใต้น้ำ 6 คน - ค้นหาทางทะเล 4 คน

องค์กร/ที่อยู่	ชื่อผู้ประสาน เบอร์โทรศัพท์	จำนวน เจ้าหน้าที่(คน)	ยานพาหนะ/เรือ กู้ภัย (คัน/ลำ)									เครื่องมือ (เครื่อง)				หลักสูตรที่ผ่านการ ฝึกอบรม
			รถยนต์ กู้ภัย ประจำ	รถยนต์กู้ภัย องอาสาสมัคร	รถดับ เพลิง	รถยก/ รถเครน	รถไฟ ส่องสว่าง	รถตู้ พยาบาล	รถอื่น ๆ (ระบุ)	เรือ ประเภท (ระบุ)	อุปกรณ์/ พาหนะ ด้านกู้ภัย อื่น ๆ	เครื่อง ตัดถ่าง	เครื่อง ปั่น ไฟ	เครื่องอัด อากาศ		
จ.สกลนคร 47110 โทร. 042-421559 โทรสาร. - คลื่นวิทยุ -	08-8969-3329 09-4731-7047 line															
<u>ชมรมอาสาสมัครกู้ภัยอากาศ อำนาจ</u> 200 หมู่ที่ 14 ต.อากาศ อ.อากาศอำนาจ จ.สกลนคร 47170 โทร. 08-3058-5241 โทรสาร. - คลื่นวิทยุ 162.125 MHz	นายธนกร แพงศรีทา ประธาน 08-9942-4835 นางสาวธิดารัตน์ คีอินธิ เลขานุการ 08-4263-5445 นายจรัสศักดิ์ จันทร์บัว หัวหน้าผู้ประสานงาน 08-9842-4192	50		15					2		องแบบ		1	1	2	กู้ภัยทางน้ำ ค้นหา ได้น้ำ 5 คน EMTI 1 คน EMR 21 คน Fr. 20 คน
<u>สมาคมกู้ภัยสกลนคร (กู้ภัย วานร)</u> 78 หมู่ที่ 3 ถ.บำรุงเมือง วานรนิวาส อ.วานรนิวาส จ.สกลนคร 47120 โทร. 08-8533-0566 09-5667-6760 08-3355-5789 โทรสาร. - คลื่นวิทยุ 144.900 MHz	นายคณิต ธรบุรี นายกสมาคม 08-5064-9255 นายจิรพันธ์ พิมพ์ชัย รองนายกสมาคม 08-8533-0566 นายฐิติธัชต์ วิภาวิน เลขานุการสมาคม 08-9521-0511	36	4	3			1	2	1	2	รถอุปกรณ์ ปฏิบัติการ ค้นหาได้ น้ำ 1 คัน คีมตัดแหวน 1 คีมตัดเหล็ก ขวาน 1 เสื้อชูชีพ 25	1	2	2	1	- ทักษะกู้ภัย เบื้องต้น EMR อาสาสมัครฉุกเฉิน การแพทย์ 12 คน - หลักสูตรกู้ภัยทาง น้ำ ชุดปฏิบัติการ ค้นหาได้น้ำ 10 คน - ปฏิบัติการแพทย์

องค์กร/ที่อยู่	ชื่อผู้ประสาน เบอร์โทรศัพท์	จำนวน เจ้าหน้าที่(คน)	ยานพาหนะ/เรือ กู้ภัย (คัน/ลำ)								เครื่องมือ (เครื่อง)				หลักสูตรที่ผ่านการ ฝึกอบรม
			รถยนต์ กู้ภัย ประจำ	รถยนต์กู้ภัย องศาสมัคร พลง	รถดับ	รถยก/ รถเครน	รถไฟ ส่องสว่าง	รถตู้ พยาบาล	รถอื่น ๆ (ระบุ)	เรือ ประเภท (ระบุ)	อุปกรณ์/ พาหนะ ด้านกู้ภัย อื่น ๆ	เครื่อง ตัดถ่าง	เครื่อง ปั๊ม ไฟฟ้า	เครื่องอัด อากาศ	
161.860 MHz															ชั้นสูง 3 คน - พยาบาลวิชาชีพ ชำนาญการ 2 คน
ว็อร์กู้ชีพพรณานิคม 182 หมู่ที่ 2 ต.ช้างมิ่ง อ.พรณานิคม จ.สกลนคร 47130 โทร. 09-8136-1319 โทรสาร. - คลื่นวิทยุ -	นายสุทน นารินทร์ ประธานสมาคม 09-8136-1319	35		5		1					เสื้อชูชีพ 7 เสื้อสะท้อน แสง 8 กระบอกไฟ 6	1 (ชาร์จ)	1		
สมาคมกู้ภัย สก. ตาดโตน(ชุด กู้ภัยคำหอม) 1195/8 ซ.8 ถ.เจริญเมือง ต.ช เชิงชุม อ.เมือง จ.สกลนคร 470 โทร. 09-8183-2641 โทรสาร. - คลื่นวิทยุ 144.900 MHz	นายสมถิ่น กงลิมา นายกสมาคม 08-4684-7925 นายวฤทธิ์ แก้วบุญมี เลขานุการสมาคม 09-8183-2641 Line 521129157	33		6			2	1					2	1	- ทักษะกู้ภัย เบื้องต้น EMR 4 คน - หลักสูตรดับเพลิง 2 คน - หลักสูตรอื่น ๆ ดับเพลิงท่าอากาศยาน เบื้องต้น 2 คน
สมาคมกู้ภัยตำบลขมิ้น 383 หมู่ที่ 2 ต.ขมิ้น อ.เมือง จ.สกลนคร 47220 โทร. 09-3394-1211 โทรสาร. -	นายดำนวยผล ไทยจู นายกสมาคม 08-3413-2033 นางสาวราวดี ไสโรบุตร รองนายกสมาคม	30		6		1	1	2	เคลื่อน ที่เร็ว 15			1	1		- ทักษะกู้ภัย เบื้องต้น EMR 7 คน

องค์กร/ที่อยู่	ชื่อผู้ประสาน เบอร์โทรศัพท์	จำนวน เจ้าหน้าที่(คน)	ยานพาหนะ/เรือ กู้ภัย (คัน/ลำ)									เครื่องมือ (เครื่อง)				หลักสูตรที่ผ่านการ ฝึกอบรม
			รถยนต์ กู้ภัย ประจำ	รถยนต์กู้ภัย องอาจสมัคร	รถดับ เพลิง	รถยก/ รถเครน	รถไฟ ส่องสว่าง	รถตู้ พยาบาล	รถอื่น ๆ (ระบุ)	เรือ ประเภท (ระบุ)	อุปกรณ์/ พาหนะ ด้านกู้ภัย อื่น ๆ	เครื่อง ตัดถ่าง	เครื่อง ปั๊ม ไฟฟ้า	เครื่องอัด อากาศ		
คลื่นวิทยุ -	09-3394-1211 Line 0933941211															
หน่วยกู้ภัยตาโตน 601/1 ถ.กำจัดภัย ธาตุเชิงชุม อ.เมือง จ.สกลนคร 47000 โทร. 08-8982-8885 โทรสาร. - คลื่นวิทยุ 144.600 MHz	นายสุรโร สหพันธ์ ประธานฯ 08-8982-8885 นายสกล ชาแสน รองประธานฯ 08-3415-5808	20	1	9			1			รถจักรยาน ยนต์ 5			3			-
วิทยุกู้ภัยอำเภอบ้านม่วง 131 หมู่ที่ 3 ต.ม่วง อ.บ้านม่วง สกลนคร 47140 โทร. 08-1975-7850 โทรสาร. - คลื่นวิทยุ 150475 MHz วิทยุสื่อสารแบบตั้งกับที่ 2 เครื่อง วิทยุสื่อสารแบบมือถือ 10 เครื่อง	นายประดิษฐ์ บัวพันธ์ ประธานสมาคม 08-1795-7850	35	1	1			1						1	1		- วิทยุสื่อสารเคมี 3 คน - ปฐมพยาบาล เบื้องต้น 10 คน - หลักสูตรวิทยุ สื่อสาร 15 คน
สมาคมนักวิทยุสมัครเล่นจังหวัด สกลนคร 266/4 ซ.หนองมันปลา 15	นายประชาสัมพันธ์ ภาหสินธุ์ นายกสมาคมฯ 08-1380-2993	30														- การฝึกการป้อง กันและบรรเทา สาธารณภัยจาก

องค์กร/ที่อยู่	ชื่อผู้ประสาน เบอร์โทรศัพท์	จำนวน เจ้าหน้าที่(คน)	ยานพาหนะ/เรือ กู้ภัย (คัน/ลำ)								เครื่องมือ (เครื่อง)				หลักสูตรที่ผ่านการ ฝึกอบรม
			รถยนต์ กู้ภัย ประจำ	รถยนต์กู้ภัย องอาสาสมัคร	รถดับ เพลิง	รถยก/ รถเครน	รถไฟ ส่องสว่าง	รถตู้ พยาบาล	รถอื่น ๆ (ระบุ)	เรือ ประเภท (ระบุ)	อุปกรณ์/ พาหนะ ด้านกู้ภัย อื่น ๆ	เครื่อง ตัดถ่าง	เครื่อง ปั๊ม ไฟฟ้า	เครื่องอัด อากาศ	
ต.ธาตุเชิงชุม อ.เมือง จ.สกลนคร 47000 โทร. 08-1380-2393 โทรสาร. - คลื่นวิทยุ 144.5125 MHz วิทยุสื่อสารโมบาย 3 ชุด วิทยุสื่อสารมือถือ 20 เครื่อง	นางสาวจุฬาทพร คำคลี เลขานุการสมาคมฯ 09-5798-7909 Line 08-0196-1660 นายศิริพงษ์ ตรีศิริจรรยา อุปนายกสมาคมฯ 09-5197-1415														อุทกภัย 7 คน - การฝึกซ้อมและ การค้นหาอากาศ ยาน 7 คน - ประสบภัย SAREX2016 ครั้งที่ 36 7 คน
<u>สมาคมอาสาสมัครนัก</u> <u>วิทยุสมัครเล่น VR กู้ภัย 2540</u> 1637/28 ถ.คูเมือง ธาตุเชิงชุม อ.เมือง จ.สกลนคร 47000 โทร. 08-4787-2440 09-7926-1669 โทรสาร. - คลื่นวิทยุ 144.750 MHz	นายวีระ แซ่เซียว นายกสมาคมฯ 08-4787-2440 นายฤกษ์ชัย เงินชาติ อุปนายกฯ 09-7926-1669 Line 09-7926-1669 นายวิทยา เวทย์กิตติพิฤกษ์ อุปนายก 08-9275-8833	23	1	1				1			ถังดับเพลิง 1 ถัง เครื่องกระตุก หัวใจ 1 ตัว		1		- EMR ปฐม พยาบาลและ ปฏิบัติการแพทย์ ขั้นพื้นฐาน 16 คน

ภาคผนวก ๑๑ : รายชื่อศูนย์พักพิง

ภาคผนวก ฐ : บัญชีรายชื่อศูนย์พักพิงชั่วคราว

ลำดับ	จังหวัด	อำเภอ	ตำบล	หมู่บ้าน/ ชุมชน	ชื่อสถานที่	ชื่อ-สกุล/ ตำแหน่ง	หมายเลข โทรศัพท์	สิ่งสาธารณูปโภคที่มีอยู่ในปัจจุบัน				ค่าพิกัด GPS
								ไฟฟ้า	ประปา	ห้องสุขา	อื่น ๆ	
1	สกลนคร	โคกศรี สุพรรณ	ตองโขบ		หอประชุมอำเภอ	นายธำรงค์ศักดิ์ มานะกุล	042-766043	1	1	10		
			ด่านม่วงคำ		ทต.ตองโขบ	นายวิวรรธน์ ชันเพี้ยแก้ว	08-19778701	1	1	10		
			เหล่าโพนค้อ		อบต.ด่านม่วงคำ	จ.ส.อ.วีระวัฒน์ ยาทองไชย						
			แมตนาทม		อบต.เหล่าโพนค้อ	นายมีชัย อุ่นวิเศษ						
					อบต.แมตนาทม	นางเพชรรา แก้วดี						
2	สกลนคร	ภูพาน	กกปลาซิว	บ้านโพนบก	โรงเรียนบ้านโพนบก	นายบุญหลาย สันตัน		1	1	10		
						ผู้ใหญ่บ้านโพนบก						
						นายชุมพล ชัยน้อย	08-43914358					
						ผู้ใหญ่บ้านโพนแพง						
						นายเรณู ชัยน้อย	08-57472791					
						อบต.บ้านหนองครอง						
3	สกลนคร	โพนนาแก้ว	บ้านโพน	บ้านป่าม่วง	โรงเรียนบ้านป่าม่วง	นายชุม โพนชัยยา	08-01763533	1	1	20		

ภาคผนวก ฐ : บัญชีรายชื่อศูนย์พักพิงชั่วคราว

ลำดับ	จังหวัด	อำเภอ	ตำบล	หมู่บ้าน/ ชุมชน	ชื่อสถานที่	ชื่อ-สกุล/ ตำแหน่ง	หมายเลข โทรศัพท์	สิ่งสาธารณูปโภคที่มีอยู่ในปัจจุบัน				ค่าพิกัด GPS
								ไฟฟ้า	ประปา	ห้องสุขา	อื่น ๆ	
7	สกลนคร	บ้านม่วง	ม่วง	บ้านजार	วัดป่าดงหวาย	นายคำไป นิระปะกะ	08-83258987	1	1	50		
			ม่วง	โพนไค	โรงเรียนบ้านม่วง พิทยาคม	นายธวัช ทูมมนตรี	042-794116	1	1	40		
8	สกลนคร	ส่องดาว	ส่องดาว	โนนสะอาด	โรงเรียนส่องดาว วิทยาคม	นายนิวัติ สุวรรณชัยรบ	08-99439327	1	1	27		
						ผู้อำนวยการโรงเรียนส่องดาว วิทยาคม						
			ท่าศิลา	ท่าศิลา	เทศบาลตำบลท่าศิลา	นายไสว ทะจรสมบัติ	08-72269455	1	1	16		
						นายกเทศมนตรีตำบลท่าศิลา						
			ปทุมวาปี	ปทุมวาปี	อบต.ปทุมวาปี	นายไพรวลัย เกตุนันท์	08-92273241	1	1	14		
						นายก อบต.ปทุมวาปี						
			วัฒนา	เหล่าใหญ่	โรงเรียนจงกลกิตติ ขจร	นายวีระ แก้วอุ่นเรือน	08-17089188	1	1	21		
						ผู้อำนวยการโรงเรียนจงกลกิจ ขจร						
9	สกลนคร	วาริชภูมิ	วาริชภูมิ	วาริชภูมิ	หอประชุมอำเภอ วาริชภูมิ	นายสุพจน์ ณ หนองคาย	042-781421	1	1	10		
			ปลาไหล	ดงเชียง	โรงเรียนมัธยมวาริช	ว่าที่ ร.ต.ไชยเดช บุญรักษา	042-781190	1	1	10		

ภาคผนวก ร : บัญชีรายชื่อศูนย์พักพิงชั่วคราว

ลำดับ	จังหวัด	อำเภอ	ตำบล	หมู่บ้าน/ ชุมชน	ชื่อสถานที่	ชื่อ-สกุล/ ตำแหน่ง	หมายเลข โทรศัพท์	สิ่งสาธารณูปโภคที่มีอยู่ในปัจจุบัน				ค่าพิกัด GPS
								ไฟฟ้า	ประปา	ห้องสุขา	อื่น ๆ	
				เครือ	ภูมิ							
			คำบ่อ	คำบิด	โรงเรียนธรรมบวร วิทยา	นายอานนท์ อินทร์พานิชย์	042-774113	1	1	10		
10	สกลนคร	คำตากกล้า	แพด	โดนสะอาด	วัดศรีบุญเรือง			1	1	10		
			ท่างาม	หนองบัวสิม	วัดสิงห์หาญ			1	1	10		
			หนองเหมือด เมียง	คำตากกล้า	วัดหนองเหมือดเมียง			1	1	10		
11	สกลนคร	นิคมน้ำอูน	หนองปลิง	หนองปลิง	โรงเรียนนิคมน้ำอูน เจริญวิทยา	นายสรยุทธ มูลภักดี	08-70369603	1	1	32		
12	สกลนคร	เมือง สกลนคร	โคกก่อง	โคกก่อง	โรงเรียนโคกก่องสมิตร วิทยาคาร	นายวุฒิชัย เรืองบุญ	042-756334	1	1	15		
						ผู้อำนวยการโรงเรียน						
						โคกก่องสมิตรวิทยาคาร						
			ดงชน	ดงชน	โรงเรียนดงชนเหล่าแมด บำรุงวิทย์	นายมงคล สีสยามาตย์	042-756367	1	1	15		
						ผู้อำนวยการโรงเรียน						
						ดงชนเหล่าแมดบำรุงวิทย์						

ภาคผนวก รู : บัญชีรายชื่อศูนย์พักพิงชั่วคราว

ลำดับ	จังหวัด	อำเภอ	ตำบล	หมู่บ้าน/ ชุมชน	ชื่อสถานที่	ชื่อ-สกุล/ ตำแหน่ง	หมายเลข โทรศัพท์	สิ่งสาธารณูปโภคที่มีอยู่ในปัจจุบัน				ค่าพิกัด GPS
								ไฟฟ้า	ประปา	ห้องสุขา	อื่น ๆ	
13	สกลนคร	กุดบาก	กุดบาก	กุดบาก	โรงเรียนกุดบาก ราษฎร์บำรุง	นายพงษ์ทวี ทองพรม	08-34044603	1	1	10		
						ผู้อำนวยการโรงเรียน						
						กุดบากราษฎร์บำรุง						
14	สกลนคร	เจริญศิลป์	เจริญศิลป์	เจริญศิลป์	วัดใหม่เจริญศิลป์	นายวีรพงษ์ บุรณศิลป์	08-18674760	1	1	50		
		กุดนาขาม	เจริญศิลป์	ศูนย์ส่งเสริม ศิลปชีพ	ศูนย์ส่งเสริมศิลปชีพ	พันตรีประดิษฐ์ พิมพ์การ	08-18674760	1	120	55		
						หัวหน้าชุดปฏิบัติการ						
						ศูนย์ศิลปชีพกุดนาขาม						
15	สกลนคร	พังดคน	ม่วงไข่	ม่วงไข่	วัดอรัญญิกาวาส	นายประพงษ์ ฮาบสุวรรณ	08-57465844	1	1	15		
			ม่วงไข่	ดง	วัดป่าประชาพิณิจ	นายประยุทธ์ กาญจนบุตร	08-28510605	1	1	20		
16	สกลนคร	วานรนิวาส	วานรนิวาส	วานรนิวาส	โรงเรียนมัธยมวานร นิวาส	นายประเสริฐ สวัสดิ์จิตร	042-791644	1	1	10		
			วานรนิวาส	บ้านป่าตั่ว	หอประชุมอำเภอ วานรนิวาส	นายกิตติ แสงประเสริฐ	042-791379	1	1	10		
17	สกลนคร	สว่างแดน ดิน	สว่างแดนดิน		โรงเรียนเตรียม อุดมศึกษา	นายสมศักดิ์? สุขประเสริฐ	042-721151	1	1	20		

ภาคผนวก ๑๒

แผนการป้องกันและแก้ไขปัญหาคูทกภัยโดยใช้จิตอาสาภัยพิบัติ

ภาคผนวกที่ ๒๒ จิตแทนกรรมชื่องานและแก้ไขปัญหาคอหงายโดยใช้จิตอาสาภัยพิบัติ

ลำดับ	อำเภอ	จำนวน			หมายเหตุ
		ชาย (คน)	หญิง (คน)	รวม (คน)	
๑	อำเภอเมืองสกลนคร	๘,๕๑๗	๑๒,๒๖๖	๒๐,๗๘๓	ประชากร จ.ส.น.
๒	อำเภอกุสุมาลย์	๑,๒๘๙	๒,๒๘๐	๓,๕๖๙	๑,๑๕๓,๓๙๐ คน
๓	อำเภอกุดบาก	๑,๘๐๓	๓,๐๘๔	๔,๘๘๗	
๔	อำเภอพรรณานิคม	๒,๘๘๗	๔,๔๒๔	๗,๓๑๑	
๕	อำเภอพังโคน	๒,๕๖๕	๔,๒๔๑	๖,๘๐๖	
๖	อำเภอวาริชภูมิ	๑,๙๗๓	๓,๓๔๙	๕,๓๒๒	
๗	อำเภอนิคมน้ำอูน	๙๖๓	๑,๔๓๗	๒,๔๐๐	
๘	อำเภอวานรนิวาส	๓,๔๓๔	๕,๔๔๓	๘,๘๗๗	
๙	อำเภอคำตากล้า	๑,๘๖๘	๒,๗๒๓	๔,๕๙๑	
๑๐	อำเภอบ้านม่วง	๑,๕๑๙	๒,๒๐๐	๓,๗๑๙	
๑๑	อำเภออากาศอำนวย	๓,๘๘๒	๕,๘๐๖	๙,๖๘๘	
๑๒	อำเภอสว่างแดนดิน	๓,๗๔๓	๕,๖๔๖	๙,๓๘๙	
๑๓	อำเภอส่องดาว	๑,๖๘๘	๒,๓๖๒	๔,๐๕๐	
๑๔	อำเภอเต่างอย	๑,๔๖๖	๒,๖๔๕	๔,๑๑๑	
๑๕	อำเภอโคกศรีสุพรรณ	๑,๕๐๕	๒,๔๙๓	๓,๙๙๘	
๑๖	อำเภอเจริญศิลป์	๒,๐๔๐	๒,๗๖๔	๔,๘๐๔	
๑๗	อำเภอโพนนาแก้ว	๘๖๒	๑,๗๕๒	๒,๖๑๔	
๑๘	อำเภอภูพาน	๑,๖๔๑	๒,๔๒๕	๔,๐๖๖	
	รวม	๔๓,๖๔๕	๖๗,๓๔๐	๑๑๐,๙๘๕	

หมายเหตุ *** ข้อมูล ณ วันที่ ๑๓ มิถุนายน ๒๕๖๕

ภาคผนวก ๑๓

บัญชีรายชื่อผู้เชี่ยวชาญเฉพาะด้าน

ภาคผนวก ๑๓ : บัญชีรายชื่อผู้เชี่ยวชาญเฉพาะด้าน
 บัญชีรายชื่อผู้เชี่ยวชาญเฉพาะด้าน

ความเชี่ยวชาญ	ผู้บริหาร/ เบอร์โทรศัพท์	ผู้ปฏิบัติ/ เบอร์โทรศัพท์	สังกัดหน่วยงาน
ด้านสารเคมีและ วัตถุอันตราย	1. นางสาวรัชฎา เมธาวิกุลชัย 08 6808 2776 2. นายชัยรัตน์ พงศ์พีระ 08 9846 1005 3. พล.ต.ต.นิพนธ์ พานิชเจริญ 08 5928 5408		อุตสาหกรรมจังหวัด พลังงานจังหวัด ตำรวจภูธรจังหวัดสกลนคร
ด้านโรคระบาด	1. นพ.สมิต เจริญดี 2. นายแพทย์กิตติศักดิ์ ตำนวิบูลย์ 3. นางสาวเยาวนิตย์ บุรีรักษา		สาธารณสุขจังหวัดสกลนคร โรงพยาบาลสกลนคร ปศุสัตว์จังหวัดสกลนคร
ด้านอค์ศิกภัย	1. นายกมล เจริญดี 2. นายวิจิตร ประกิจรัตน์ 3. นายสุนทร ปัตตุลี 08 9968 7189	1. นายยศสุนทร จิตตยะโสธร 2. นายอรุณรักษ์ พลราชม 3. นายประมวล โตสันเทียะ 4. นายกิตติศักดิ์ แสงเขียว 5. นายไพรวลัย วงศ์วันดี 6. นายสุริภาพ เทพิน 7. นายดำเกิง โคตรภักดี 8. นายบรรพต พลไตร	เทศบาลนครสกลนคร ศูนย์ อปพร. จังหวัดสกลนคร ศูนย์ ปภ. เขต 7 สกลนคร

		9. นายพรชัย รั้งวาริ 10. นายอิทธิพงษ์ ศรีสุข 11. นายทวีศักดิ์ นนตระอุดร 12. นายเพชร นาโควงค์ 13. นายผไทรัตน์ นนตระอุดร 14. นายบพิตร ช่วยจันทร์ดี 15. นายอุกฤษ จิตตยะโสธร 16. นายอหิงสกะ ศิริพันธุ์เมือง 17. นายไกรยุทธ ไพรใหม่	
--	--	--	--