



แผนเผชิญเหตุป้องกันและแก้ไขปัญหาคูทกภัย
วาตภัยและดินถล่ม จังหวัดพิษณุโลก
ปี พ.ศ. ๒๕๖๖

โดย

กองอำนวยการป้องกันและบรรเทาสาธารณภัยจังหวัดพิษณุโลก
สำนักงานป้องกันและบรรเทาสาธารณภัยจังหวัดพิษณุโลก
โทรศัพท์/โทรสาร ๐-๕๕๒๓-๐๓๙๘

แผนเผชิญเหตุป้องกันและแก้ไขปัญหาคูทกภัย วาตภัยและดินถล่ม
จังหวัดพิษณุโลก ปี พ.ศ. ๒๕๖๖



ศูนย์บัญชาการเหตุการณ์ป้องกันและแก้ไขปัญหาคูทกภัย
วาตภัย และดินถล่ม จังหวัดพิษณุโลก
ปี พ.ศ. ๒๕๖๖

สำนักงานป้องกันและบรรเทาสาธารณภัยจังหวัดพิษณุโลก
ศาลากลางจังหวัด ชั้นที่ ๓ (อาคารหลังเก่า) ถนนวังจันทร์
อำเภอเมืองพิษณุโลก จังหวัดพิษณุโลก
โทรศัพท์./โทรสาร. ๐ ๕๕๒๓ ๐๓๙๘

คำนำ

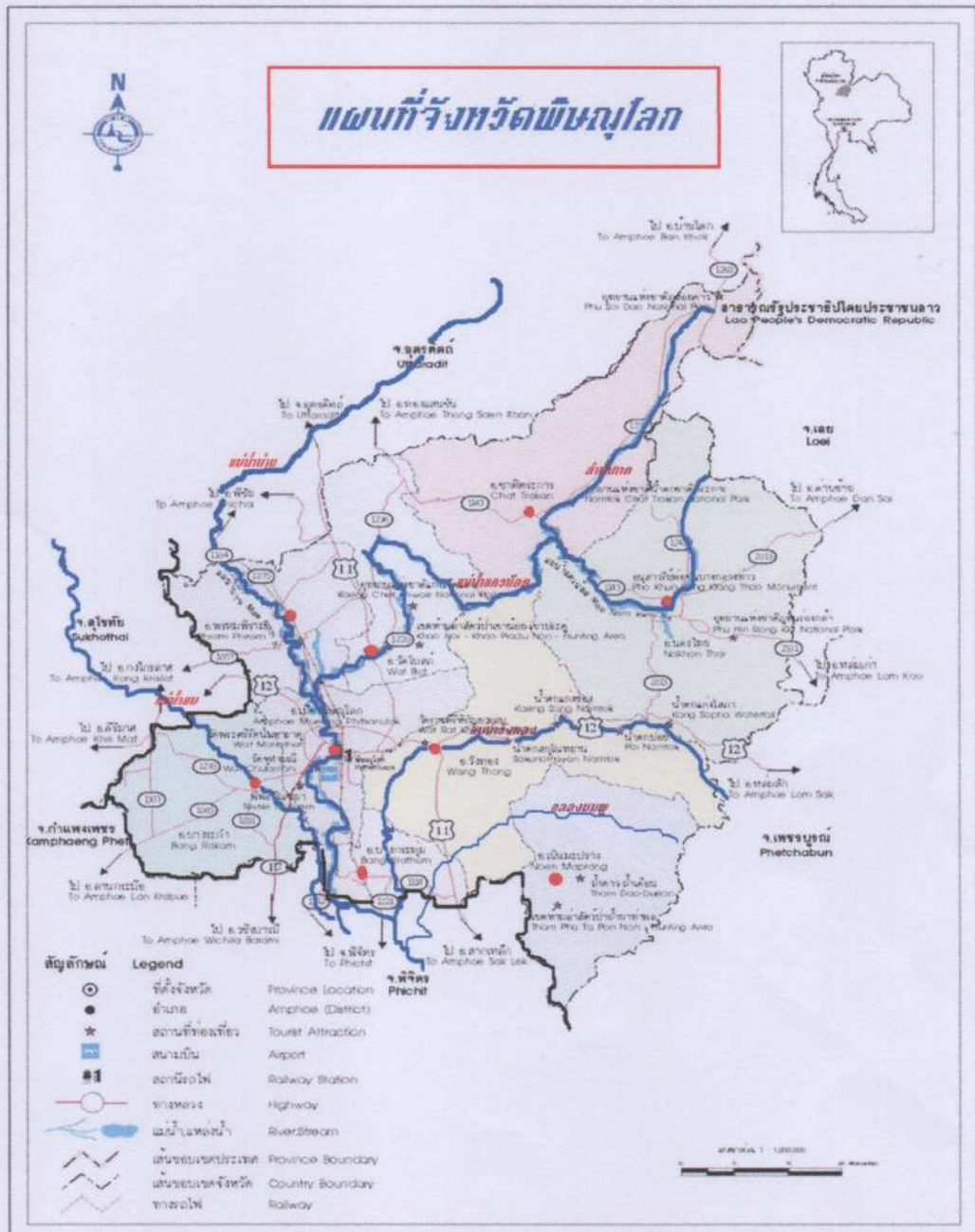
อุทกภัย วาตภัยและดินถล่ม เป็นปัญหาด้านสาธารณสุขที่สำคัญของจังหวัดพิษณุโลกเสมอมา โดยทั่วไปฤดูฝนในประเทศไทยจะอยู่ในช่วงเดือนพฤษภาคมถึงกันยายนของทุกปี ในช่วงนี้หลายพื้นที่จะมีฝนตกชุกและตกติดต่อกันเป็นเวลานาน จนเกิดน้ำไหลบ่ามาตามผิวดินมากกว่าปกติ น้ำปริมาณมากที่ไหลบ่าเข้าท่วมในพื้นที่ต่างๆ หรือชุมชนที่ไม่มีระบบระบายน้ำที่มีประสิทธิภาพ และทำความเสียหายแก่พื้นที่ทำการเกษตรและทรัพย์สินของประชาชน ดังนั้น เมื่อเกิดฝนตกหนักเป็นเวลานานๆ ในแต่ละครั้ง มักเป็นปัญหาทำให้เกิดน้ำป่าไหลหลาก น้ำท่วมขัง และทำความเสียหายแก่พื้นที่เพาะปลูกและทรัพย์สินต่างๆ ของประชาชนในพื้นที่เสี่ยงภัยเสมอ ปัจจุบันมีหลายหน่วยงานได้มีการดำเนินโครงการเพื่อป้องกัน แก้ไข และบรรเทาการเกิดผลกระทบจากอุทกภัย วาตภัยและดินถล่ม ตลอดจนให้ความช่วยเหลือผู้ประสบภัยอย่างต่อเนื่อง แต่เนื่องจากสถานการณ์ภัยจากอุทกภัย วาตภัยและดินถล่ม มีความถี่และมีความรุนแรงมากขึ้น จึงทำให้ยังเกิดปัญหาอุทกภัย วาตภัยและดินถล่มตามมา

จังหวัดพิษณุโลกจัดทำแผนการป้องกันและบรรเทาสาธารณภัยจังหวัด พ.ศ. ๒๕๖๔-๒๕๗๐ ให้สอดคล้องกับแผนการป้องกันและบรรเทาสาธารณภัยแห่งชาติ พ.ศ.๒๕๖๔-๒๕๗๐ และพระราชบัญญัติป้องกันและบรรเทาสาธารณภัย พ.ศ. ๒๕๕๐ เพื่อใช้เป็นกรอบกำหนดทิศทางในการปฏิบัติงานด้านการป้องกันและบรรเทาสาธารณภัยให้เป็นไปในทิศทางเดียวกัน เสริมกำลังและบูรณาการปฏิบัติงานร่วมกันได้อย่างมีประสิทธิภาพดังนั้น เพื่อให้การปฏิบัติงานเกี่ยวกับการป้องกันและบรรเทาภัยจากอุทกภัย วาตภัยและดินถล่มเป็นไปอย่างมีระบบคล่องตัว รวดเร็วและนำไปสู่การปฏิบัติได้ทันทีที่เกิดภัย จังหวัดพิษณุโลกจึงจัดทำแผนปฏิบัติการป้องกันและแก้ไขปัญหามหาอุทกภัย วาตภัยและดินถล่ม จังหวัดพิษณุโลก ปี พ.ศ. ๒๕๖๖ ขึ้น เพื่อให้การช่วยเหลือผู้ประสบภัยเป็นไปอย่างรวดเร็ว และลดความสูญเสียต่อชีวิตและทรัพย์สินของประชาชนได้อย่างทันต่อสถานการณ์สาธารณสุข ตลอดจนฟื้นฟูผู้ประสบภัยให้กลับสู่ภาวะปกติโดยเร็ว

จังหวัดพิษณุโลก

สารบัญ

๑. แผนที่จังหวัดพิษณุโลก
 ๒. แผนเผชิญเหตุป้องกันและแก้ไขปัญหาอุทกภัย วาตภัยและดินถล่ม จังหวัดพิษณุโลก ปี พ.ศ. ๒๕๖๖
 ๓. ภาคผนวก ก. โครงสร้างศูนย์บัญชาการเหตุการณ์จังหวัดพิษณุโลก ประกอบแผนเผชิญเหตุอุทกภัย วาตภัยและดินถล่ม จังหวัดพิษณุโลก ปี พ.ศ. ๒๕๖๖
 ๔. ภาคผนวก ข. โครงสร้างศูนย์บัญชาการเหตุการณ์จังหวัด/ศูนย์บัญชาการเหตุการณ์ส่วนหน้าจังหวัด
 ๕. ภาคผนวก ค. พื้นที่เสี่ยงอุทกภัย วาตภัยและดินถล่ม
 ๖. ภาคผนวก ง. เครื่องจักรกล ยานพาหนะ และเครื่องมืออุปกรณ์ของหน่วยงานเครือข่ายด้านสาธารณภัย
 ๗. ภาคผนวก จ. ศูนย์พักพิงชั่วคราว
 ๘. ภาคผนวก ฉ. ผังสื่อสารในการป้องกันและบรรเทาสาธารณภัยจังหวัดพิษณุโลก
 ๙. ภาคผนวก ช. โครงสร้างศูนย์บัญชาส่วนหน้าจังหวัด
 ๑๐. ภาคผนวก ซ. การแบ่งมอบหมายพื้นที่บรรเทาสาธารณภัย (ทหาร)
-



กองอำนวยการป้องกันและบรรเทาสาธารณภัยจังหวัดพิษณุโลก
ศาลากลางจังหวัดพิษณุโลก ถนนวังจันทร์
อำเภอเมืองพิษณุโลก จังหวัดพิษณุโลก
วันที่ ๖ มิถุนายน พ.ศ. ๒๕๖๖

แผนเผชิญเหตุป้องกันและแก้ไขปัญหาอุทกภัย วาตภัยและดินถล่ม จังหวัดพิษณุโลก ปี พ.ศ.๒๕๖๖

อ้างอิง: ๑. พระราชบัญญัติป้องกันและบรรเทาสาธารณภัย พ.ศ.๒๕๕๐
๒. แผนการป้องกันและบรรเทาสาธารณภัยแห่งชาติ พ.ศ.๒๕๖๔ - ๒๕๗๐
๓. แผนการป้องกันและบรรเทาสาธารณภัยจังหวัดพิษณุโลก พ.ศ. ๒๕๖๔ - ๒๕๗๐
๔. ระเบียบกระทรวงการคลังว่าด้วยเงินอุดหนุนราชการเพื่อช่วยเหลือผู้ประสบภัยพิบัติกรณีฉุกเฉิน พ.ศ. ๒๕๖๒ และหลักเกณฑ์การใช้จ่ายเงินอุดหนุนราชการเพื่อช่วยเหลือผู้ประสบภัยพิบัติกรณีฉุกเฉิน พ.ศ.๒๕๖๓

๑. สถานการณ์ของจังหวัด

๑.๑ สถานการณ์ทั่วไป

จังหวัดพิษณุโลกมีพื้นที่ส่วนใหญ่มีลักษณะสภาพพื้นที่ทางตอนเหนือและตอนกลางเป็นเขตเทือกเขาสูงและที่ราบสูง โดยมีเขตภูเขาสูงด้านตะวันออกเฉียงเหนือซึ่งอยู่ในเขตอำเภอวังทอง อำเภอวัดโบสถ์ อำเภอเนินมะปราง อำเภอนครไทย และอำเภอชาติตระการ พื้นที่ตอนกลางมาทางใต้เป็นที่ราบ และตอนใต้เป็นที่ราบลุ่ม โดยเฉพาะบริเวณลุ่มแม่น้ำน่านและแม่น้ำยม ซึ่งเป็นแหล่งการเกษตรที่สำคัญที่สุดของจังหวัดพิษณุโลก อยู่ในเขตอำเภอบางระกำ อำเภอเมืองพิษณุโลก อำเภอพรหมพิราม อำเภอเนินมะปราง และบางส่วนของอำเภอวังทอง

๑) ลักษณะทางภูมิศาสตร์

ลักษณะทางภูมิศาสตร์จังหวัดพิษณุโลกตั้งอยู่ภาคเหนือตอนล่าง มีเนื้อที่ประมาณ ๑๐,๘๑๕.๘๕๔ ตารางกิโลเมตร หรือ ประมาณ ๖,๗๕๙, ๙๐๙ ไร่ ห่างจากกรุงเทพมหานครไปทางทิศเหนือตามทางหลวงแผ่นดินหมายเลข ๑๑๗ เป็นระยะทางประมาณ ๓๗๗ กิโลเมตรและโดยทางรถไฟประมาณ ๓๘๙ กิโลเมตร อยู่แนวละติจูดที่ ๑๖ องศาเหนือ ๔๗ ลิปดา ลองจิจูด ๑๐๐ องศา ๑๖ ลิปดามีลักษณะสภาพพื้นที่เป็นที่ราบลุ่มและที่ราบลุ่มเชิงเขา มีอาณาเขตติดต่อกับจังหวัดใกล้เคียง คือ

ทิศเหนือ ติดต่อกับ อำเภอน้ำปาด อำเภอพิชัย อำเภอทองแสนขัน จังหวัดอุตรดิตถ์
ทิศใต้ ติดต่อกับ อำเภอสามงาม อำเภอวังทรายพูน จังหวัดพิจิตร
ทิศตะวันตก ติดต่อกับ อำเภอสามโก้ จังหวัดกาฬสินธุ์ อำเภอคำม่วง จังหวัดสุรินทร์
กิ่งไกรลาศ จังหวัดสุโขทัย

ทิศตะวันออก ติดต่อกับ อำเภอด่านซ้าย จังหวัดเลย อำเภอเขาค้อ อำเภอวังโป่ง จังหวัดเพชรบูรณ์

๒) ลักษณะภูมิประเทศ

ทางตอนเหนือและตอนกลางเป็นเขตเทือกเขาสูงและที่ราบสูง โดยมีเขตภูเขาสูงด้านตะวันออกเฉียงเหนือซึ่งอยู่ในเขตอำเภอวังทอง อำเภอวัดโบสถ์ อำเภอเนินมะปราง อำเภอนครไทย และ อำเภอชาติตระการ พื้นที่ตอนกลางมาทางใต้เป็นที่ราบ และตอนใต้เป็นที่ราบลุ่ม โดยเฉพาะบริเวณลุ่มแม่น้ำน่านและแม่น้ำยม ซึ่งเป็นแหล่งการเกษตรที่สำคัญที่สุดของจังหวัดพิษณุโลก อยู่ในเขตอำเภอบางระกำ อำเภอเมืองพิษณุโลก อำเภอพรหมพิราม อำเภอเนินมะปราง และบางส่วนของอำเภอวังทอง

๓) ลักษณะภูมิอากาศ

จังหวัดพิษณุโลกมีลมมรสุมพัดผ่านจากทะเลจีนใต้และมหาสมุทรอินเดีย และแบ่งฤดูกาล

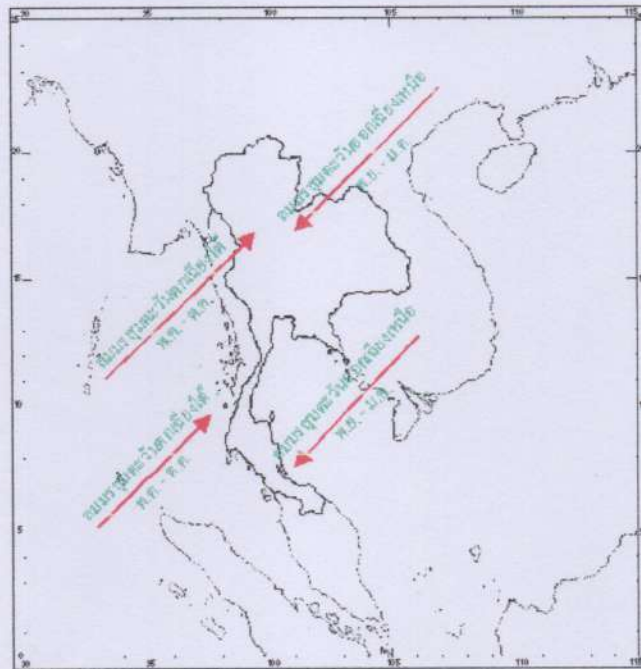
ออกได้เป็น ๓ ฤดู

- ฤดูร้อน ประมาณเดือนกุมภาพันธ์ - เมษายน อุณหภูมิเฉลี่ยประมาณ ๓๒ องศาเซลเซียส
- ฤดูฝน จะเริ่มประมาณเดือนพฤษภาคม - ตุลาคม ปริมาณน้ำฝน เฉลี่ยประมาณปีละ

๑,๓๗๕ มิลลิเมตร

- ฤดูหนาว ตั้งแต่เดือนพฤศจิกายน - มกราคม อุณหภูมิเฉลี่ยประมาณ ๑๙ องศาเซลเซียส

ทิศทางการมรสุม



๔) ลักษณะทางการปกครอง

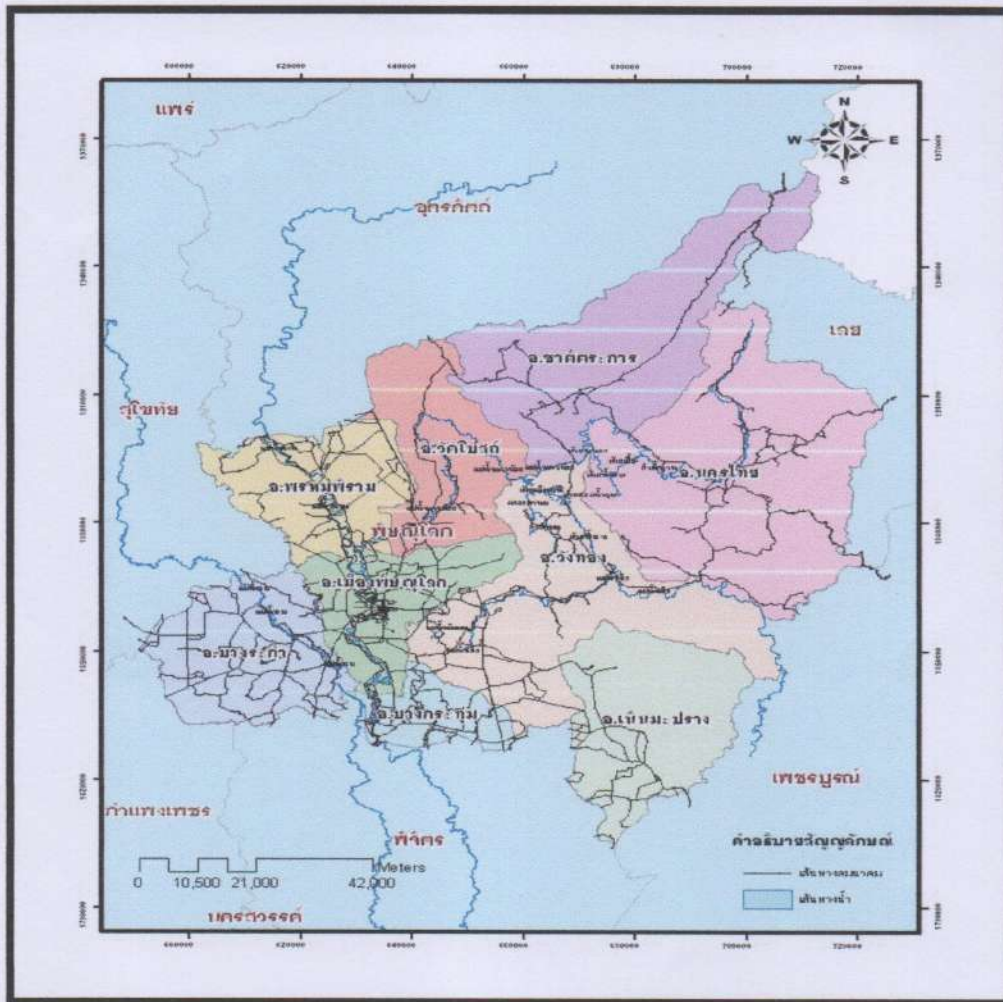
(๑) การปกครองท้องที่

จังหวัดพิษณุโลก แบ่งตามเขตลักษณะการปกครองท้องที่ จำนวน ๙ อำเภอ แบ่งเป็นตำบล จำนวน ๙๓ ตำบล แบ่งเป็นหมู่บ้าน จำนวน ๑,๐๔๘ หมู่บ้าน ดังนี้

(๑.๑) อำเภอเมืองพิษณุโลก	๒๐ ตำบล	๑๗๓ หมู่บ้าน
(๑.๒) อำเภอนครไทย	๑๑ ตำบล	๑๔๕ หมู่บ้าน
(๑.๓) อำเภอบางระกำ	๑๑ ตำบล	๑๔๒ หมู่บ้าน
(๑.๔) อำเภอบางกระทุ่ม	๙ ตำบล	๘๗ หมู่บ้าน
(๑.๕) อำเภอพรหมพิราม	๑๒ ตำบล	๑๒๓ หมู่บ้าน
(๑.๖) อำเภอวัดโบสถ์	๖ ตำบล	๖๑ หมู่บ้าน
(๑.๗) อำเภอวังทอง	๑๑ ตำบล	๑๖๘ หมู่บ้าน
(๑.๘) อำเภอชาติตระการ	๖ ตำบล	๗๒ หมู่บ้าน
(๑.๙) อำเภอเนินมะปราง	๗ ตำบล	๗๗ หมู่บ้าน

(๒) การปกครองท้องถิ่น มีหน่วยการปกครอง ดังนี้

- (๒.๑) องค์การบริหารส่วนจังหวัด จำนวน ๑ แห่ง
- (๒.๒) เทศบาลนคร จำนวน ๑ แห่ง
- (๒.๓) เทศบาลเมือง จำนวน ๑ แห่ง
- (๒.๔) เทศบาลตำบล จำนวน ๒๔ แห่ง
- (๒.๕) องค์การบริหารส่วนตำบล จำนวน ๗๖ แห่ง



แผนที่แบ่งเขตการปกครองจังหวัดพิษณุโลก

๕) ประชากร

๑) จำนวนแยกตามเพศ จำนวนครัวเรือนมีจำนวนครัวเรือนรวมทั้งสิ้น ๓๕๐,๒๖๒ ครัวเรือน มีประชากรรวมทั้งสิ้น จำนวน ๘๔๔,๔๙๔ คน แยกเป็นเพศชาย ๔๑๒,๗๔๒ คน เพศหญิง ๔๓๑,๗๕๒ คน

๒) จำนวนแรงงานนอกระบบ (ข้อมูลจากสำนักงานแรงงานจังหวัดพิษณุโลก) จำนวน ๓๔๘,๙๓๐ คน เป็นเพศชายจำนวน ๑๘๖,๖๔๐ คน เป็นเพศหญิงจำนวน ๑๖๒,๒๙๐ คน

๓) จำนวนผู้พิการ (ข้อมูลจากสำนักงานพัฒนาสังคมและความมั่นคงของมนุษย์พิษณุโลก) จำนวน ๓๕,๖๒๖ คน เป็นเพศชายจำนวน ๑๗,๔๓๓ คน เป็นเพศหญิง จำนวน ๑๘,๑๙๓ คน

๖) สิ่งสาธารณประโยชน์ โครงสร้างพื้นฐาน

(๑) ข้อมูลโครงสร้างพื้นฐานและสาธารณูปโภค

ก. การคมนาคมขนส่ง

จากลักษณะทางภูมิศาสตร์ ทำให้จังหวัดพิษณุโลกเป็นจุดศูนย์กลางในด้านคมนาคมของภูมิภาคอินโดจีน โดยเป็นจุดเชื่อมต่อระหว่างภาคกลางกับภาคเหนือรวมทั้งภาคเหนือกับรวมทั้งภาคเหนือกับภาคตะวันออกเฉียงเหนือด้วย จังหวัดพิษณุโลกจึงได้รับการขนานนามว่าเป็นเมืองสี่แยกอินโดจีน โดยสามารถเดินทางได้โดยทางหลวงแผ่นดินหมายเลข ๑๒ ทางหลวงแผ่นดิน ๑๑ ทางและหลวงหมายเลข แผ่นดินหมายเลข ๑๑๗ โดยทางหลวงทั้ง ๓ สาย เชื่อมโยงกันด้วยโครงข่ายทางหลวงแผ่นดินหมายเลข ๑๒๖ (วงแหวนรอบเมืองพิษณุโลก) โดยทั้งนี้จังหวัดพิษณุโลกมีสถานีขนส่งผู้โดยสาร ๒ แห่ง ได้แก่

๑) สถานีขนส่งผู้โดยสารแห่งที่ ๑ ตั้งอยู่ภายในตัวเมือง สำหรับรถโดยสารที่วิ่งบริเวณจังหวัดที่ใกล้เคียง

๒) สถานีขนส่งผู้โดยสารแห่งที่ ๒ ตั้งอยู่บริเวณสี่แยกอินโดจีน เป็นสถานีขนส่งผู้โดยสารที่มีขนาดใหญ่ที่สุดในภาคเหนือ นอกจากการคมนาคมทางรถยนต์แล้ว การเดินทางมาจังหวัดพิษณุโลกยังสามารถมาด้วยรถไฟ หรือเครื่องบิน โดยที่ท่าอากาศยานพิษณุโลก มีเที่ยวบินมาลงท่าอากาศยานพิษณุโลกทุกวัน ส่วนการเดินทางภายในตัวจังหวัด จะมีรถโดยสารสองแถวสีม่วง กับรถโดยสารประจำทางมินิบัสสีม่วง วิ่งให้บริการหลายสาย

ข. ไฟฟ้า

จังหวัดพิษณุโลกมีจำนวนผู้ใช้ไฟฟ้า จำนวน ๒๔๘,๑๙๙ ราย กระแสไฟฟ้าใช้ทั้งสิ้น ๗๗,๑๗๓,๔๐๓ ล้านกิโลวัตต์/ ชั่วโมงและมีโรงไฟฟ้าจำนวน ๕ แห่ง ได้แก่

- ๑) บริษัท น้ำตาลพิษณุโลก จำกัด ขนาดกำลังการผลิต ๒๑ MW
- ๒) บริษัท พิษณุโลกผลิตไฟฟ้า จำกัด ขนาดกำลังการผลิต ๒๐ MW
- ๓) บริษัท อีเอ โซล่า พิษณุโลก จำกัด ขนาดกำลังการผลิต ๑๓๓.๙๒ MW
- ๔) โรงไฟฟ้าพลังน้ำเขื่อนแควน้อยบำรุงแดน ขนาดกำลังการผลิต ๓๐ MW
- ๕) โรงไฟฟ้าพลังน้ำเขื่อนนเรศวร ขนาดกำลังการผลิต ๘.๒๓ MW

ค. ข้อมูลด้านกักกันของจังหวัด

จังหวัดพิษณุโลก มีด่านกักกันปศุสัตว์ จำนวน ๑ จุด ตั้งอยู่ที่อำเภอนครไทย ที่ตั้งสำนักงาน สำนักงานด่านกักกันสัตว์พิษณุโลก ถนนสนามบิน ตำบลในเมือง อำเภอเมืองพิษณุโลก จังหวัดพิษณุโลก รหัสไปรษณีย์ ๖๕๐๐๐ ประเภทด่านชายแดน

ง. ข้อมูลโครงสร้างพื้นฐานและสาธารณูปโภคอื่น ๆ ที่เกี่ยวข้อง

สาธารณสุข จังหวัดพิษณุโลกมีสถานบริการที่หลากหลาย ตั้งแต่สถานอนามัย ศูนย์สุขภาพชุมชน คลินิก โรงพยาบาลรัฐ โรงพยาบาลทหาร โรงพยาบาลเอกชน และโรงพยาบาลระดับมหาวิทยาลัย โดยมีโรงพยาบาลศูนย์สังกัดกระทรวงสาธารณสุขประจำจังหวัดและประจำภูมิภาคภาคเหนือตอนล่างคือ โรงพยาบาลพุทธชินราช พิษณุโลก และมีโรงพยาบาลมหาวิทยาลัยในสังกัดกระทรวงศึกษาธิการ ซึ่งเป็นโรงพยาบาลระดับตติยภูมิขั้นสูงของภูมิภาคภาคเหนือตอนล่างคือ โรงพยาบาลมหาวิทยาลัยนเรศวร นอกจากนี้ยังมีโรงพยาบาลในสังกัดกระทรวงกลาโหม คือ โรงพยาบาลค่ายสมเด็จพระนเรศวรมหาราช และโรงพยาบาลกองบิน ๔๖

ประปา จังหวัดพิษณุโลกมีอัตราการกำลังผลิต ๑,๐๙๐ ลูกบาศก์เมตรต่อชั่วโมง ปริมาณน้ำที่ผลิตได้ ๒๖,๑๖๐ ลูกบาศก์เมตรต่อวัน ปริมาณน้ำที่จำหน่ายแก่ผู้ใช้ ๑๒,๘๕๙ ลูกบาศก์เมตรต่อวัน

การไปรษณีย์ จังหวัดพิษณุโลกมีที่ทำการไปรษณีย์กระจายอยู่ทุกอำเภอรวม ๑๕ แห่ง และมีเคาน์เตอร์ไปรษณีย์ ๓ แห่ง คือ เคาน์เตอร์บริการไปรษณีย์ มหาวิทยาลัยนเรศวร เคาน์เตอร์บริการไปรษณีย์บรมไตรโลกนาถ และ เคาน์เตอร์บริการไปรษณีย์สี่แยกอินโดจีน และไปรษณีย์เคลื่อนที่ ๑ แห่ง

โทรศัพท์ จังหวัดพิษณุโลกมีชุมสายโทรศัพท์ ๙๖ แห่ง จำนวน หมายเลขโทรศัพท์ทั้งสิ้น ๕๓,๒๙๔ เลขหมาย โดยเปิดใช้งาน ๓๑,๓๔๓ เลขหมาย

๗) ข้อมูลด้านสังคมและวัฒนธรรม

ก. ด้านการศึกษา จังหวัดพิษณุโลกมีสถาบันการศึกษา จำนวน ๕๐๘ แห่ง ทั้งภาครัฐ/เอกชน แยกเป็นแต่ละระดับ ดังนี้ อุดมศึกษา ๕ แห่ง อาชีวศึกษา ๘ แห่ง มัธยมศึกษา ๔๗ แห่ง ประถมศึกษา ๔๕๖ แห่ง ศึกษาพิเศษ ๑ แห่ง

ข. ด้านศาสนา จังหวัดพิษณุโลกมีศาสนสถาน จำนวน ๕๕๒ แห่ง จำแนกเป็นวัด ๕๓๔ วัด (วัดธรรมยุต ๑๒ แห่ง/วัดมหานิกาย ๕๒๒ แห่ง) โบสถ์คริสต์ ๑๖ แห่ง มัสยิด ๑ แห่ง

๘) ข้อมูลพื้นที่การเกษตร

จังหวัดพิษณุโลก มีพื้นที่การเกษตร ๓,๑๘๙,๒๗๑ ไร่ โดยจำแนกเป็นพื้นที่ทำนา จำนวน ๑,๒๗๘,๕๓๐ ไร่ พื้นที่ทำไร่ จำนวน ๕๑๒,๗๓๖ ไร่ พื้นที่ทำสวน จำนวน ๒๙๖,๒๐๘ ไร่

๙) ข้อมูลสภาพลุ่มน้ำ และแหล่งน้ำธรรมชาติ

(๑) แม่น้ำสายสำคัญ ๔ สาย คือ แม่น้ำน่าน แม่น้ำแควน้อย แม่น้ำวังทอง และแม่น้ำยม ซึ่งไหลผ่านพื้นที่การเกษตรสำคัญในอำเภอต่างๆ อย่างทั่วถึง

(๒) คลอง - จำนวน ๓๕๕ สาย

(๓) บึง - หนอง บึงธรรมชาติ จำนวน ๑๕๗ แห่ง

ตารางแหล่งน้ำธรรมชาติจังหวัดพิษณุโลก

อำเภอ	แม่น้ำ ห้วยลำธารคลองธรรมชาติ (สาย)	แม่น้ำ ห้วย ลำธาร คลองธรรมชาติที่ใช้ในฤดูแล้ง (สาย)	หนอง บึง (แห่ง)	หนอง บึงที่สามารถใช้ในฤดูแล้ง(แห่ง)
พรหมพิราม	๒๓	--	๑๖	๒
บางกระทุ่ม	๔๙	-	๓๔	๑
เนินมะปราง	๘๔	๑๘	๕	๑
นครไทย	๕๖	๒๕	๓	๑
ชาติตระการ	๒๕	๙	๔	๑
บางระกำ	๒๕	๓	๕๐	๕
เมือง	๓๙	๓	๓๘	๕
วังทอง	๒๔	๑๓	๔	๑
วัดโบสถ์	๓๐	๓๐	๓	๒
รวม	๓๕๕	๑๐๑	๑๕๗	๑๙

ที่มา : สำนักงานทรัพยากรน้ำภาค ๙/สำนักทรัพยากรน้ำบาดาล เขต ๗ กำแพงเพชร

๑๐) พื้นที่ชลประทานและระบบชลประทาน

จังหวัดพิษณุโลก มีพื้นที่ประมาณ ๖,๗๕๙,๙๐๙ ไร่ (หรือประมาณ ๑๐,๘๑๕.๘๕ ตารางกิโลเมตร) พื้นที่การเกษตรทั้งจังหวัด ๓,๕๐๙,๒๘๔ ไร่ (คิดเป็น ๕๑.๙๐ % ของพื้นที่จังหวัด) เป็นพื้นที่เกษตรที่พัฒนาด้านชลประทานแล้ว ๑,๐๗๘,๘๙๑ ไร่ (คิดเป็น ๓๐.๗๔ % ของพื้นที่การเกษตร โดยอยู่ในเขตชลประทาน ๗๓๑,๘๐๑ ไร่ และถ่ายโอนภารกิจให้องค์กรปกครองส่วนท้องถิ่นดูแล ๓๔๗,๐๙๐ ไร่ ได้แก่ สถานีสูบน้ำด้วยไฟฟ้า และ โครงการชลประทานขนาดเล็ก)

โครงการชลประทานขนาดใหญ่ ในจังหวัดพิษณุโลก มีจำนวน ๔ โครงการ ได้แก่

๑. โครงการส่งน้ำและบำรุงรักษานเรศวร พื้นที่ชลประทาน ๙๕,๗๕๐ ไร่ครอบคลุมพื้นที่ในเขตอำเภอพรหมพิราม และอำเภอวัดโบสถ์

๒. โครงการส่งน้ำและบำรุงรักษาพลาญชมพู มีเขื่อนนเรศวรทำหน้าที่ทดน้ำเข้าพื้นที่ชลประทานฝั่งขวาของแม่น้ำน่าน รับน้ำจากคลองส่งน้ำสายใหญ่ฝั่งขวา (คลอง PR) โดยมีพื้นที่ชลประทานเฉพาะในเขตจังหวัดพิษณุโลกจำนวน ๑๙๖,๐๐๐ ไร่

๓. โครงการส่งน้ำและบำรุงรักษาเขื่อนแควน้อยบำรุงแดน มีเขื่อนแควน้อยบำรุงแดน ซึ่งปิดกั้นลำน้ำแควน้อย ที่อำเภอวัดโบสถ์ จังหวัดพิษณุโลก เป็นแหล่งน้ำต้นทุน ความจุเก็บกักน้ำ ๙๓๙ ล้าน ลบ.ม. มีพื้นที่ชลประทาน ๑๕๕,๑๖๖ ไร่ ครอบคลุมพื้นที่ในเขต อำเภอวัดโบสถ์ อำเภอเมือง และอำเภอวังทองบางส่วน

๔. โครงการส่งน้ำและบำรุงรักษายมม่าน มีเขื่อนนเรศวรทำหน้าที่ ทดน้ำเข้าพื้นที่ชลประทาน รับน้ำจากคลองส่งน้ำ ทรบ.YN๑ และ ทรบ.YN๒ โดยอาศัยคลองธรรมชาติเป็นคลองส่งน้ำและระบายน้ำ ครอบคลุมพื้นที่ลุ่มต่ำในเขต จังหวัดพิษณุโลก สุโขทัย และ อุตรดิตถ์ มีพื้นที่ชลประทานเฉพาะในเขตจังหวัดพิษณุโลก จำนวน ๑๕๕,๒๖๐ ไร่ ได้แก่ อำเภอพรหมพิราม อำเภอบางระกา และอำเภอเมือง

โครงการชลประทานขนาดกลาง ในพื้นที่จังหวัดพิษณุโลก มีจำนวน ๘ โครงการโดยมีความจุเก็บกักน้ำ ๒๑.๕๐ ล้าน ลบ.ม. มีพื้นที่ชลประทาน ๑๒๙,๖๓๕ ไร่ ประกอบด้วย

๑. ทรบ.วังน้ำใส (แม่น้ำวังทอง) ต.แม่ระกา อ.วังทอง จ.พิษณุโลก

๒. ขรน.วัดตายม (แม่น้ำคลองชมพู) ต.พันชาติ อ.วังทอง จ.พิษณุโลก

๓. ฝ่ายบางบัว (แม่น้ำยม) ต.ชุมแสงสงคราม อ.บางระกา จ.พิษณุโลก

๔. ปตร. แคววังทอง (แม่น้ำวังทอง) ต.ไผ่ล้อม อ.วังทอง จ.พิษณุโลก

๕. ฝ่ายมะขามสูง (แม่น้ำแควน้อย) ต.มะตูม อ.พรหมพิราม จ.พิษณุโลก

๖. ฝ่ายน้ำเพือ (ลำน้ำเพือ แม่น้ำแควน้อย) ต.ยางโกลน อ.นครไทย จ.พิษณุโลก

๗. ปตร.อัดน้ำกลางคลองแม่น้ำวังทอง (แม่น้ำวังทอง) ต.แม่ระกา อ.วังทอง จ.พิษณุโลก

๘. ฝ่ายบ้านโคกผักหวาน (ลำน้ำค้ำ แม่น้ำแควน้อย) ต.ชาติตระการ อ.ชาติตระการ

จ.พิษณุโลก

๑.๒. สถานการณ์เฉพาะ

๑.๒.๑ สถานการณ์อุทกภัยรอบ ๓ ปีที่ผ่านมา

ลำดับที่	ปี พ.ศ.	อำเภอ	ตำบล	หมู่บ้าน	ครัวเรือน	หมายเหตุ
๑	๒๕๖๓	๒	๑๔	๗๗	๑๒๙๙	
๒	๒๕๖๔	๔	๑๔	๕๖	๑,๓๕๙	
๓	๒๕๖๕	๙	๘๒	๕๘๖	๑๔,๖๒๙	

๑.๒.๒ พื้นที่เสี่ยงอุทกภัยในลักษณะต่างๆ

ก. ข้อมูลพื้นที่เกิดเหตุอุทกภัย น้ำท่วมขัง และน้ำป่าไหลหลาก เมื่อปี ๒๕๖๕

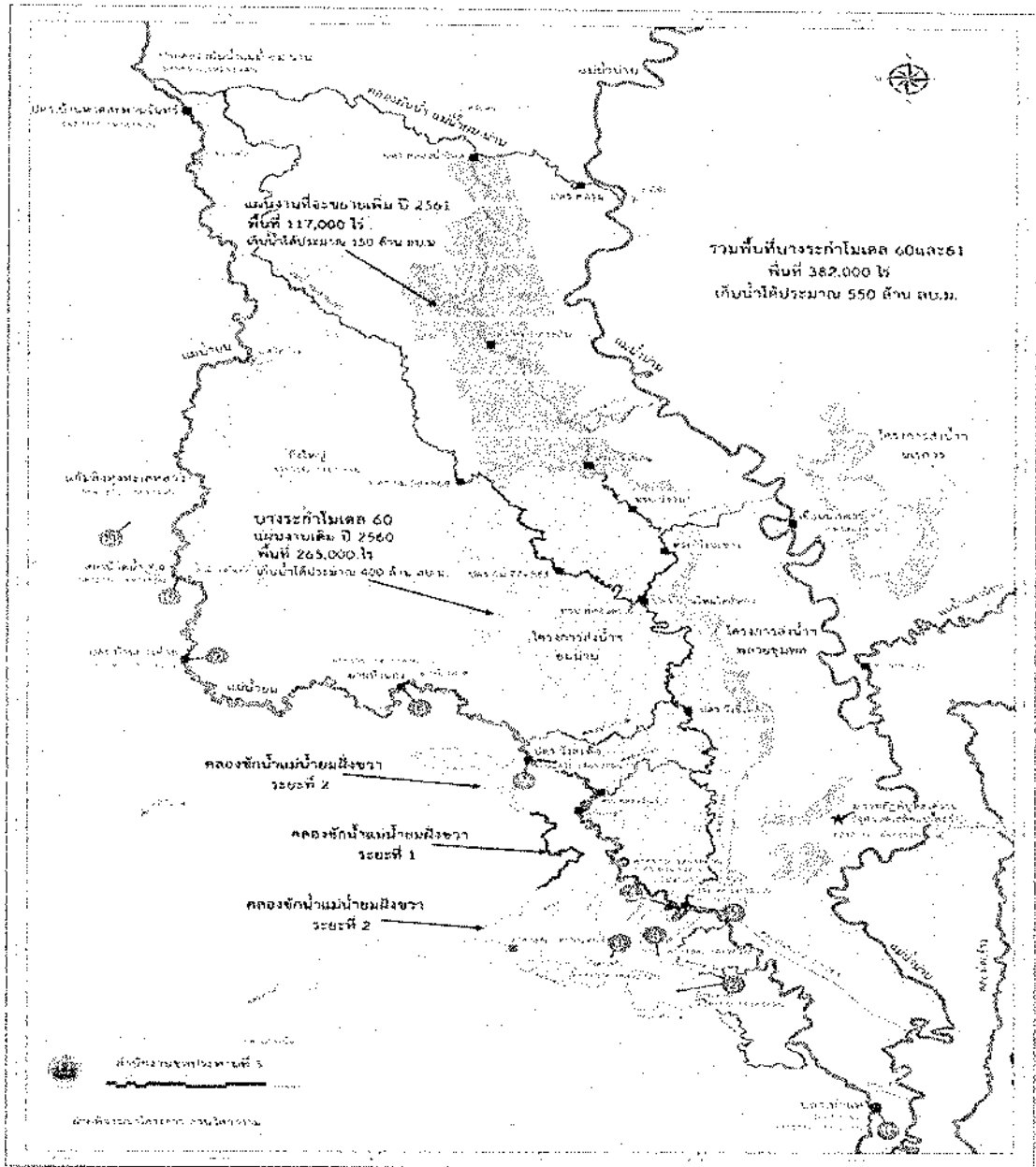
ที่	อำเภอ	ตำบล	หมู่ที่	หมายเหตุ
๑	เมือง	ท่าทอง	๗	
๒		ท่าโพธิ์	๔,๑๑	
๓		หัวรอ	๑,๒,๙,๑๓	
๔		จอมทอง	๑	
๕		บ้านป่า	๘,๙	
๖		วัดจันทร์	๔	
๗		ดอนทอง	๕,๖,๘,๙,๑๑,๑๒,๑๔	
๘		บ้านกร่าง	๑๐	
๙		วังน้ำคู้	๔,๕,๘	
๑๐		วัดพริก	๕	
๑๑	พหลมพิราม	พหลมพิราม	๔,๑๑,๑๕	
๑๒		หนองแหม	๒,๕,๖,๗,๘,๙,๑๐	
๑๓		ท่าช้าง	๒,๙,๑๐,๑๒	
๑๔		ตลุกเทียม	๒,๓,๔,๕,๗,๘	
๑๕		วังฮ่อง	๒,๓,๔,๖,๙,๑๑	
๑๖		ห้วยยายเชียง	๑,๒,๓,๔,๕,๖	
๑๗		วังวน	๑,๒,๓,๔,๕,๖,๗,๘,๙,๑๐	
๑๘		ศรีภิรมย์	๒,๓,๔,๖,๘,๙,๑๐,๑๒,๑๓	
๑๙		มะตอง	๒,๓,๕,๗,๑๐,๑๑,๑๒	
๒๐		ดงปะคำ	๒,๓,๔,๕,๖,๗,๘,๙,๑๑	
๒๑	บางระกำ	ห่านางาม	๑,๒,๓,๔,๕,๗,๘,๙,๑๐,๑๑	
๒๒		วังอิทก	๑,๒,๓,๔,๕,๖,๗,๘,๙,๑๐	
๒๓		บึงกอก	๕	
๒๔		นิคมพัฒนา	๕,๘	
๒๕		คุยม่วง	๑,๓,๖,๗,๙,๑๐,๑๑,๑๒	
๒๖		ชุมแสงสงคราม	๑,๒,๓,๕,๖,๗,๘,๙,๑๐,๑๑	
๒๗		ปลักแรด	๖,๗	
๒๘		บ่อทอง	๒	
๒๙		บางระกำ	๑,๒,๓,๔,๕,๖,๗,๘,๑๐,๑๑,๑๒,๑๓,๑๔,๑๕,๑๖,๑๘,๑๙	
๓๐		หนองกุลา	๒,๕,๖,๑๐,๑๒,๑๘,๒๑	
๓๑	บางกระทุ่ม	วัดตายนม	๑,๒,๕,๗	
๓๒		ท่าตาล	๑,๕,๖,๗,๘	
๓๓		ไผ่ล้อม	๑,๒,๓,๔,๕,๖,๗,๘,๙,๑๑	
๓๔		บางกระทุ่ม	๕,๖,๘,๙	
๓๕		เนินกุ่ม	๒,๓,๔,๕,๖,๗,๘,๙,๑๐,๑๑	
๓๖		ท่าตาล	๑,๓,๔,๕,๖,๗,๘	
๓๗		บ้านไร่	๑,๒,๓,๔,๕,๖,๗,๘,๙,๑๐	
๓๘		นครป่าหมาก	๑,๓,๔,๕,๗,๘,๙,๑๐,๑๒,๑๓	
๓๙		บางกระทุ่ม	๑,๒,๕,๖,๗,๘,๙	
๔๐		สนามคลี	๑,๕	
๔๑		โคกสลุด	๗,๘	
๔๒	นครไทย	นครไทย	๑,๒,๓,๔,๕,๖,๗,๘,๙,๑๐,๑๑,๑๓,๑๘,๑๙	
๔๓		เนินเพิ่ม	๑,๒,๓,๔,๕,๖,๑๑,๑๒,๑๔,๑๗,๑๘,๑๙	
๔๔		บ้านพร้าว	๑,๓,๔,๕,๖,๗,๘,๙,๑๐	
๔๕		บ้านแยง	๑	
๔๖		หนองกะท้าว	๑,๒,๕,๖,๙,๑๐,๑๒,๑๓,๑๔,๑๖,๑๘,๒๐,๒๒,๒๓,๒๖,๒๗	
๔๗		นาบัว	๑,๒,๓,๔,๕,๖,๗,๘,๙,๑๐,๑๑,๑๒,๑๓,๑๔	
๔๘		ห้วยเขย	๑,๒,๓,๗,๘	

๔๙		น้ำกุ่ม	๑,๒,๓,๔,๕,๖,๗,๑๓	
๕๐		บ่อโพธิ์	๑,๔,๙,๑๐,๑๑	
๕๑		บ้านพร้าว	๑,๖,๗,๙,๑๐	
๕๒		นครชุม	๑,๒,๓,๔,๕,๖,๗,๘	
๕๓		ยางโกสณ	๑,๒,๕,๖,๗,๘	
๕๔	วังทอง	ชัยนาม	๑,๒,๓,๔,๕,๖,๗,๘,๙	
๕๕		วังนกแอ่น	๑,๒,๓,๔,๘,๑๑,๑๓	
๕๖		แก่งโสภา	๓,๔,๕,๖,๗,๘,๑๐,๑๓	
๕๗		ดินทอง	๑,๒,๓,๔,๕,๖,๗,๘,๙,๑๐	
๕๘		วังพิบูล	๑,๒,๓,๔,๕,๖,๗,๘,๙,๑๐,๑๑,๑๒,๑๓,๑๔,๑๕	
๕๙		พันชาติ	๑,๒,๓,๔,๕,๗,๙,๑๒,๑๓,๑๔,๑๕,๑๗	
๖๐		บ้านกลาง	๓,๔,๗,๘,๙,๑๐,๑๒,๑๔,๑๗,๑๘,๒๖	
๖๑		ท่าหมื่นราม	๑,๒,๖,๗,๘,๙,๑๐,๑๑,๑๒,๑๓,๑๔	
๖๒		แม่ระกา	๒,๓,๕,๖,๘,๑๒,๑๓,๑๔,๑๕	
๖๓		ดินทอง	๑,๒,๓,๔,๕,๖,๗,๘,๑๐	
๖๔		หนองพระ	๑,๙,๑๐,๑๑	
๖๕		วังทอง	๑,๒,๓,๔,๕,๖,๗,๑๐,๑๒,๑๓,๑๔	
๖๖	ชาติตระการ	บ้านดง	๑,๘,๑๐,๑๑,๑๓,๑๔,๑๕,๑๖	
๖๗		บ่อภาค	๑,๒,๓,๔,๕,๗,๙,๑๐,๑๖	
๖๘		ท่าสะแก	๑,๒,๓,๔,๕,๖,๗,๘,๙	
๖๙		สวนเมียง	๒,๔,๕,๖,๘,๙,๑๐	
๖๐		ป่าแดง	๒,๔,๖,๗,๘,๙,๑๐,๑๑,๑๒	
๖๑	วัดโบสถ์	ท่างาม	๑,๒,๕,๖,๘,๑๐,๑๓	
๖๒		บ้านยาง	๑,๕,๖,๘,๑๐	
๖๓		คันช้าง	๑,๒,๓,๔,๕,๖,๘,๙,๑๐	
๖๔		หินลาด	๑,๒,๓,๔,๕,๖,๗,๘,๙	
๖๕	เนินมะปราง	เนินมะปราง	๒,๓,๔,๕,๖,๘,๙	
๖๖		บ้านน้อยชุ่มชื้นเหล็ก	๑,๒,๓,๔,๕,๖,๘,๙,๑๐,๑๑,๑๒	
๖๗		วังโพรง	๑,๒,๔,๗,๘	
๖๘		วังยาง	๒,๓,๕,๖,๗	
๖๙		บ้านม่วง	๑,๒,๕,๘	
๗๐		ไทรย้อย	๑,๓,๖,๗,๘,๑๑,๑๒,๑๓,๑๕	
๗๑		ชมพู่	๑,๒,๓,๔,๕,๖,๑๒,๑๕	

ข. พื้นที่รองรับน้ำท่วมและน้ำป่าไหลหลาก

ที่	ชื่อของพื้นที่	อำเภอ	ตำบล	หมู่บ้าน	พื้นที่	ความสามารถในการรับน้ำ(ลบ.ม.)	ความลึกเฉลี่ยเมื่อรับน้ำสูงสุด
๑	บึงแวง	พรหมพิราม	ตลุกเทียม	๗,๑๒	๑๑๕	๗๓๗,๐๐๐	๔ เมตร
๒	บึงหล่ม	พรหมพิราม	ดงปะคำ	๓,๙,๘	๘๐๐	๕,๐๐๐,๐๐๐	๔ เมตร
๓	บึงปลาเนา	พรหมพิราม	ตลุกเทียม	๒,๓,๕,๖	๘๒	๓๘๓,๖๐๐	๓ เมตร
๔	ห้วยเค่าเล่า	พรหมพิราม	ดงปะคำ	๔	๔๗	๒๒๕๐๐๐	๓ เมตร
๕	อ่างบ้านหินลาด	วัดโบสถ์	หินลาด	๒	๗๔	๓๕๒,๐๐๐	๓ เมตร
๖	หนองอ้อ	พรหมพิราม	ดงปะคำ	๒	๕๘	๕๐๐,๐๐๐	๕.๔ เมตร
๗	บึงกาย	พรหมพิราม	ดงปะคำ	๒	๔๗	๓๗๓,๐๐๐	๕ เมตร
๘	บึงธรรมโรง	พรหมพิราม	ศรีภิรมย์	๑๐	๓๒	๓๐๔,๐๐๐	๖ เมตร
๙	บึงกมแม่แดง	วังทอง	ดินทอง	๓,๙	๖๐	๒๙๐,๐๐๐	๓ เมตร
๑๐	บึงสะเคา	วังทอง	หนองพระ	๑,๒,๓,๖,๑๐,๑๓	๑๒๐	๗๘๐,๐๐๐	๔ เมตร
๑๑	บึงบัว	วังทอง	วังพิบูล	๒,๗,๘,๑๐,๑๓	๔๓๕	๘๐๐,๐๐๐	๘ เมตร
๑๒	บึงหญ้าคา	วังทอง	แม่ระกา	๑๑	๑๕๖	๕๘๐,๐๐๐	๓ เมตร
๑๓	หนองกระตัง	วังทอง	แม่ระกา	๗	๙๒	๒๙๐,๐๐๐	๓ เมตร
๑๔	บึงปากอ่าว	วังทอง	วังพิบูล	๑๐,๑๓	๕๐	๒๔๐,๐๐๐	๖ เมตร
๑๕	อ่างร่มเกล้า	ชาติตระการ	บ่อภาค	๘	๑๐	๑๖๔,๐๐๐	๑๒ เมตร
๑๖	บ้านหมื่นแสง	ชาติตระการ	บ่อภาค	๑๑	๔	๕๖,๖๐๐	๑๐ เมตร
๑๗	อ่างห้วยน้ำจวง	ชาติตระการ	บ่อภาค	๑๓	๖๕	๑,๖๐๐,๐๐๐	๑๕.๕๐ เมตร
๑๘	อ่างห้วยน้ำคืบ	ชาติตระการ	บ่อภาค	๑๒	๕๕	๑,๓๑๔,๕๐๐	๑๕.๕๐ เมตร
๑๙	อ่างบ้านร่มเกล้า	ชาติตระการ	บ่อภาค	๑๕	๒	๔๗,๔๐๐	๑๔.๕๐ เมตร
๒๐	อ่างบ้านร่มเกล้า	ชาติตระการ	บ่อภาค	๘	๔	๑๐๓,๖๒๘	๑๕.๖๐ เมตร
๒๑	อ่างบ้านชำนานูญัย	ชาติตระการ	บ่อภาค	๙	๕	๘๕,๗๐๐	๑๒ เมตร
๒๒	อ่างห้วยทรายใต้	นครไทย	ห้วยเขย	๖	๓๓	๖๗๐,๐๐๐	๑๕ เมตร
๒๓	อ่างบ้านหนองกระท้าว	นครไทย	หนองกระท้าว	๑๖	๗	๗๗,๐๐๐	๕.๕๐ เมตร
๒๔	อ่างหัวน้ำทวน	นครไทย	นาบัว	๖	๙	๒๑๖,๐๐๐	๑๕ เมตร
๒๕	อ่างห้วยน้ำบง	นครไทย	ยางโกลน	๔	๔	๘๔,๐๐๐	๑๓.๙๐ เมตร
๒๖	อ่างบึงนาหล่ม	ชาติตระการ	บ้านดง		๑๐๐	๑,๑๐๐,๐๐๐	๗.๕๐ เมตร
๒๗	อ่างห้วยน้ำพริก	นครไทย	ยางโกลน	๔	๑๐	๑๘๓,๐๐๐	๑๓ เมตร
๒๘	อ่างห้วยฐานแล้ง	นครไทย	นครไทย	๓	๕	๘๗,๐๐๐	๑๒ เมตร
๒๙	อ่างห้วยขมิ้ง	ชาติตระการ	ป่าแดง	เขตเทศบาล	๑๙	๒๔๐,๐๐๐	๘ เมตร
๓๐	อ่างบ้านแก่งหว้า	นครไทย	หนองกระท้าว	๓	๔	๓๒,๓๔๐	๕.๗๕ เมตร
๓๑	อ่างห้วยภู	นครไทย	บ้านเมยง	๑	๒๖	๕๙๑,๖๐๐	๑๔ เมตร
๓๒	บึงซีแรง	บางระกำ	บางระกำ	๗	๓๐๐	๒,๕๐๐,๐๐	๖ เมตร
๓๓	บึงตะเคี๋ย	บางระกำ	บางระกำ	๗	๑,๔๐๐	๑๓๐,๐๐๐,๐๐๐	๘ เมตร
๓๔	บึงระมาน	บางระกำ	ปลักแรด	๑	๑,๘๐๐	๑๗,๐๐๐,๐๐๐	๘ เมตร

ค. พื้นที่รับน้ำหลากโครงการบางระกำโมเดล

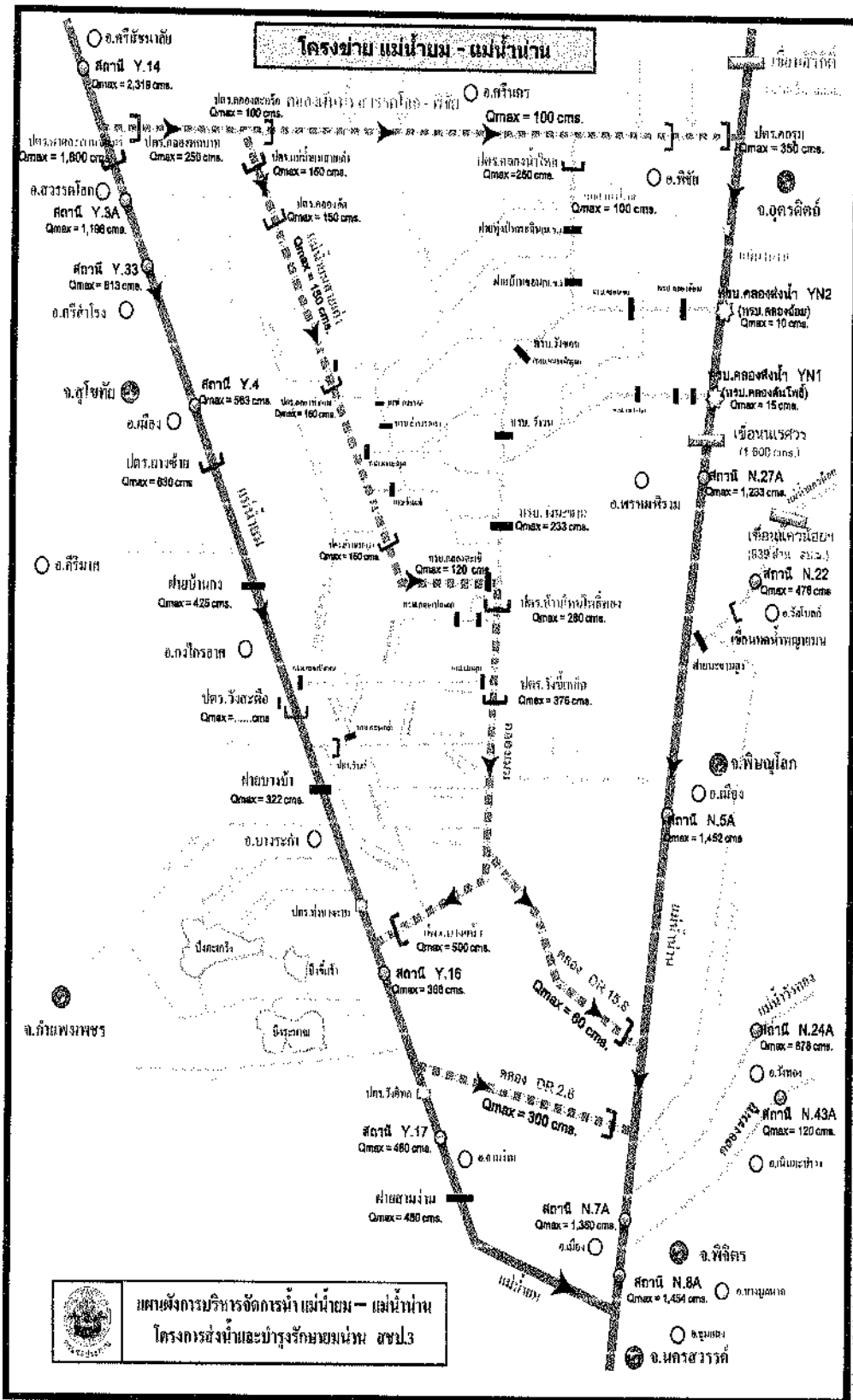


- รวมพื้นที่รับน้ำ ๓๘๒,๐๐๐ไร่
- เก็บ/รับน้ำได้ประมาณ ๕๕๐ ล้านลูกบาศก์เมตร

พื้นที่รับน้ำหลากโครงการบางระกำโมเดล

จังหวัด	อำเภอ	ตำบล	หมู่ที่	พื้นที่รวม (ไร่)	
พิษณุโลก	พรหมพิราม	ท่าช้าง	๗,๘,๙,๑๐,๑๑,๑๒	๑๒,๓๐๐	
		วังวน	๓,๔,๕,๖,๗,๘	๓๘,๓๓๘	
		หนองแขน	๒,๕,๖,๗,๘,๙,๑๐	๑๔,๓๕๙	
		พรหมพิราม	๑,๑๐,๑๑,๑๒,๑๓	๒๑,๕๒๐	
		มะดุ้ง	๒,๕,๘,๙,๑๐	๗,๒๗๐	
		ดงปะคำ	๑๐	๓๖๐	
		ทับยายเชียง	๓,๔,๕,๖	๘,๐๔๐	
		หอกลอง	๕,๗	๔,๕๖๐	
	เมือง	บ้านกร่าง	๖,๗,๘,๑๐	๑๓,๔๓๐	
		ไผ่ชอดอน	๓,๔,๖	๓,๖๗๐	
	บางระกำ	ชุมแสงสงคราม	๑,๒,๓,๙	๒๓,๔๐๐	
		ท่านางงาม	๓,๕,๘,๙,๑๐,๑๑	๒๙,๗๐๐	
		บางระกำ	๑๕	๑,๓๐๐	
	วัดโบสถ์	วัดโบสถ์	๓,๔,๗	๙๑๐	
	รวม	๔ อำเภอ	๑๔ ตำบล	๕๗ หมู่บ้าน	๒๖๕,๐๔๑ ไร่

ง. แผนผังโครงข่าย แม่น้ำยม - แม่น้ำน่าน



๒. ขอบเขต

อุทกภัย หมายถึง เหตุการณ์ที่มีน้ำท่วมพื้นดินสูงกว่าระดับปกติ ซึ่งมีสาเหตุจากมีปริมาณน้ำฝนมากจนทำให้มีปริมาณน้ำส่วนเกินมาเติมปริมาณน้ำผิวดินที่มีอยู่ตามสภาพปกติ จนเกินขีดความสามารถการระบายน้ำของแม่น้ำ ลำคลอง และยังมีสาเหตุมาจากการกระทำของมนุษย์ โดยการปิดกั้นการไหลของน้ำตามธรรมชาติ ทั้งเจตนาและไม่เจตนา จนเป็นอันตรายต่อชีวิตทรัพย์สินของประชาชนและสิ่งแวดล้อมทำให้เกิดน้ำท่วมขัง/น้ำล้นตลิ่ง และน้ำท่วมฉับพลัน (Flash Flood) ลักษณะของอุทกภัยมีความรุนแรง และรูปแบบต่าง ๆ กัน ขึ้นอยู่กับลักษณะภูมิประเทศ และสิ่งแวดล้อมของแต่ละพื้นที่โดยมีลักษณะดังนี้

๑) น้ำป่าไหลหลาก หรือน้ำท่วมฉับพลัน มักจะเกิดขึ้นในที่ราบต่ำหรือที่ราบลุ่มบริเวณใกล้ภูเขาต้นน้ำเกิดขึ้นเนื่องจากฝนตกหนักเหนือภูเขาต่อเนื่องเป็นเวลานาน ทำให้จำนวนน้ำสะสมมีปริมาณมากจนพื้นดิน และต้นไม้อุดซับไม่ไหวไหลป่าลงสู่ที่ราบต่ำ เบื้องล่างอย่างรวดเร็ว มีอำนาจทำลายล้างรุนแรงระดับหนึ่ง ที่ทำให้บ้านเรือนพังทลายเสียหาย และอาจทำให้เกิดอันตรายถึงชีวิตได้

๒) น้ำท่วม หรือน้ำท่วมขัง เป็นลักษณะของอุทกภัยที่เกิดขึ้นจากปริมาณน้ำสะสมจำนวนมาก ที่ไหลป่าในแนวระนาบ จากที่สูงไปยังที่ต่ำเข้าท่วมอาคารบ้านเรือน เรือกสวนไร่นาได้รับความเสียหาย หรือเป็นสภาพน้ำท่วมขัง ในเขตเมืองใหญ่ที่เกิดจากฝนตกหนัก ต่อเนื่องเป็นเวลานาน มีสาเหตุมาจากระบบการระบายน้ำไม่เพียงพอ มีสิ่งก่อสร้างกีดขวางทางระบายน้ำ หรือเกิดน้ำทะเลหนุนสูงกรณีพื้นที่อยู่ใกล้ชายฝั่งทะเล

๓) น้ำล้นตลิ่ง เกิดขึ้นจากปริมาณน้ำจำนวนมากที่เกิดจากฝนหนักต่อเนื่อง ที่ไหลลงสู่ลำน้ำ หรือแม่น้ำมีปริมาณมากจนระบายลงสู่ลุ่มน้ำด้านล่าง หรือออกสู่ปากน้ำไม่ทัน ทำให้เกิดสภาวะน้ำล้นตลิ่งเข้าท่วม เรือกสวน ไร่นา และบ้านเรือนตามสองฝั่งน้ำ จนได้รับความเสียหาย ถนน หรือสะพานอาจชำรุด ทางคมนาคมถูกตัดขาดได้

๓. ภารกิจ

กองอำนวยการป้องกันและบรรเทาสาธารณภัยจังหวัดพิษณุโลก (กอปภ.จ.) ทำหน้าที่สั่งการ อำนวยการประสานงาน การระดมทรัพยากร การวางแผน และสนับสนุนการปฏิบัติของ กอปภ.อำเภอ รวมถึง กอปภ.อปท.และแบ่งมอบภารกิจและหน้าที่ความรับผิดชอบของหน่วยงานต่างๆ ที่เกี่ยวข้องในการ ป้องกันและแก้ไขปัญหาอุทกภัย วาตภัยและดินถล่มของจังหวัดพิษณุโลก

๓.๑ เป้าหมายป้องกัน ลดความเสี่ยง บรรเทาผลกระทบต่อชีวิตและทรัพย์สินของรัฐ/ประชาชน จากอุทกภัย วาตภัยและดินถล่ม และการบริหารจัดการน้ำในพื้นที่ได้อย่างสอดคล้องกับสถานการณ์

๓.๒ วัตถุประสงค์

๑) เพื่อป้องกันพื้นที่สำคัญ/พื้นที่เศรษฐกิจและปกป้องดูแล ชีวิตและทรัพย์สินของประชาชนที่เกิดจากอุทกภัย วาตภัยและดินถล่ม

๒) เพื่อให้การดำเนินการช่วยเหลือผู้ประสบภัยเป็นไปอย่างมีประสิทธิภาพ ตลอดจนฟื้นฟูผู้ประสบภัยและพื้นที่ประสบภัยให้กลับสู่สภาวะปกติโดยเร็ว

๓) เป็นการกำหนดหน้าที่ความรับผิดชอบหน่วยงานที่เกี่ยวข้อง ไว้ให้พร้อมต่อการปฏิบัติงาน ในระยะก่อนเกิดภัยขณะเกิดภัย และภายหลังที่ภัยผ่านพ้นไปแล้ว

๔. หลักการปฏิบัติ

๔.๑ การป้องกันและลดผลกระทบในพื้นที่เสี่ยงภัย

จากการวิเคราะห์ประเมินความเสี่ยงจากสาธารณภัยความล่อแหลม และข้อมูลสภาพแวดล้อมต่างๆ ของจังหวัดพิษณุโลกจากข้อมูลสถิติการเกิดสาธารณภัยของจังหวัดส่งผลให้มีความเสี่ยงที่จะเกิดภัยจาก อุทกภัย/น้ำป่าไหลหลากซึ่งจะส่งผลกระทบต่อประชาชนในเขตพื้นที่จังหวัด ดังนั้น จังหวัดพิษณุโลก จึงกำหนดมาตรการในการป้องกันและลดผลกระทบจากสาธารณภัยที่อาจเกิดขึ้นดังนี้

๔.๑.๑ การป้องกันและลดผลกระทบ แบบใช้โครงสร้าง

การเตรียมการป้องกันด้านโครงสร้าง

การป้องกันโดยใช้โครงสร้าง หมายถึง การใช้สิ่งก่อสร้างที่มนุษย์สร้างขึ้น เช่น อาคาร เขื่อน กำแพง อ่างเก็บน้ำ ฝาย เขื่อนกั้นน้ำ เส้นทางคมนาคมเพื่อส่งกำลังบำรุง ป้ายสัญญาณ ฯลฯ เพื่อการป้องกันและบรรเทาสาธารณภัย ซึ่งจะต้องพิจารณาให้สอดคล้องกับสภาพพื้นที่ว่าควรใช้การป้องกันแบบใดจึงจะเหมาะสมกับสภาพพื้นที่เสี่ยงภัยนั้นๆ ประกอบด้วย

๑) จัดหาพื้นที่รองรับน้ำและกักเก็บน้ำ เช่น อ่างเก็บน้ำ รวมทั้งการขุดลอกคูคลอง แหล่งน้ำ สาธารณะที่ตื้นเขิน เพื่อเพิ่มประสิทธิภาพการกักเก็บน้ำไว้ในฤดูแล้งและการระบายในฤดูฝน

๒) กรณีการก่อสร้างอาคารและสิ่งปลูกสร้างในพื้นที่เสี่ยงภัยต้องให้มีความมั่นคงแข็งแรง และมีระบบความปลอดภัยสำหรับผู้ใช้อาคาร ทั้งนี้ให้เป็นไปตามพระราชบัญญัติควบคุมอาคาร พ.ศ.๒๕๒๒ และที่แก้ไขเพิ่มเติม รวมทั้งข้อกำหนดและกฎกระทรวงที่เกี่ยวข้อง

๓) ก่อสร้าง/ปรับปรุงเส้นทางเพื่อการส่งกำลังบำรุง หรือเส้นทางไปสถานที่หลบภัยให้ใช้การได้ตลอดเวลา

๔) ตรวจสอบความมั่นคงแข็งแรงของอาคารบ้านเรือน ป้ายโฆษณา สิ่งสาธารณประโยชน์ โคมเอนกประสงค์ของทางราชการ เป็นต้น

๔.๑.๒ การป้องกันและลดผลกระทบ แบบไม่ใช้โครงสร้าง

จังหวัดพิษณุโลกได้เตรียมการด้านฐานข้อมูล ดังนี้

๑) จัดทำฐานข้อมูลเพื่อสนับสนุนการบริหารจัดการสาธารณภัย เช่น ฐานข้อมูลสถิติ สาธารณภัย ฐานข้อมูลผู้ประสบภัย ฐานข้อมูลเจ้าหน้าที่และอาสาสมัคร ฐานข้อมูลผู้เชี่ยวชาญ และ ฐานข้อมูลอื่นๆ ที่จำเป็น

๒) การขุดลอกคูคลองท่อระบายน้ำขุดสระกักเก็บน้ำ และรักษาความสามารถในการระบายน้ำของพื้นที่แบบปกติและแบบฉุกเฉินโดยจัดทำโครงการบรรจุไว้ในแผนพัฒนาจังหวัดพิษณุโลก

๓) การปรับแผนการเกษตรเพื่อกระจายความเสี่ยง เช่น ปลูกป่าต้นไม้ปลูกไม้คลุมหน้าดิน กั้นดินพังทลายทำแนวปลูกแบบขวางแนวนำพันธุ์พืชที่ทนต่อแมลงศัตรูพืชและความแห้งแล้งรวมถึงส่งเสริมการปลูกพืชให้เหมาะสมกับสภาพพื้นที่และสภาพภูมิอากาศ เป็นต้น

๔) การพัฒนาบ่อน้ำบาดาล

๕) มีเครือข่ายในการจัดการภัยพิบัติและการแจ้งเตือนภัย ได้แก่ อาสาสมัครป้องกันภัยฝ่ายพลเรือน (อปพร.) ประจำอยู่ทุกศูนย์อาสาสมัครป้องกันภัยฝ่ายพลเรือนเทศบาลและองค์การบริหารส่วนตำบลทุกแห่ง และมีศูนย์เตรียมความพร้อมป้องกันภัยในชุมชน

๖) การส่งเสริมให้ความรู้และสร้างความตระหนักด้านการป้องกันและบรรเทาสาธารณภัย ทั้งนี้ การลดความเสี่ยงภัยในพื้นที่จังหวัดพิษณุโลก มีแนวทางการดำเนินกิจกรรม/โครงการ เพื่อลดผลกระทบของสาธารณภัย

๕. การปฏิบัติ

๕.๑ ภาวะปกติ ดำเนินการลดความเสี่ยงจากอุทกภัย ดังนี้

๑) ยึดหลักการลดความเสี่ยงจากสาธารณภัย โดยดำเนินการตั้งแต่ในช่วงก่อนเกิดภัย ในการป้องกันและลดผลกระทบจากอุทกภัย และดินถล่ม ทั้งที่ใช้โครงสร้างและไม่ใช้โครงสร้าง พร้อมทั้งดำเนินการเตรียมความพร้อมของบุคลากร เครื่องมือวัสดุอุปกรณ์และทรัพยากรทุกด้านที่จะรับมือกับอุทกภัยที่อาจเกิดขึ้น

๒) ยึดหลักการจัดการในภาวะฉุกเฉิน ตามกฎหมายและแผนว่าด้วยการป้องกันและบรรเทาสาธารณภัย พ.ศ. ๒๕๖๔-๒๕๗๐ ตลอดจนระเบียบ กฎหมายอื่นที่เกี่ยวข้อง โดยนำระบบการบัญชาการเหตุการณ์ มาใช้ในการปฏิบัติการเผชิญเหตุอุทกภัย และดินถล่ม เพื่อให้การเผชิญเหตุอุทกภัยเป็นไปอย่างมีประสิทธิภาพรวดเร็ว และทันต่อเหตุการณ์

๓) ยึดหลักความเป็นเอกภาพ ให้มีองค์กรปฏิบัติรับผิดชอบการจัดการในภาวะฉุกเฉินในแต่ละระดับอย่างชัดเจน ตั้งแต่ระดับท้องถิ่นจนถึงระดับจังหวัด

๔) ให้ถือว่า การรักษาชีวิตและทรัพย์สินของประชาชนเป็นเรื่องสำคัญเร่งด่วนลำดับแรกที่ต้องเข้าระงับและให้ความช่วยเหลือโดยเร็ว

๕.๒ การลดความเสี่ยงจากอุทกภัย

๕.๒.๑ แนวทางปฏิบัติในการป้องกันและลดผลกระทบการป้องกันและลดผลกระทบได้ ดำเนินการกำหนดแนวทางและมาตรการในการป้องกันและลดผลกระทบจากอุทกภัย โดยเฉพาะข้อมูลพื้นที่เสี่ยงอุทกภัย และดินถล่ม ตลอดจนการกำหนดแนวทางการให้ความช่วยเหลือกำหนดพื้นที่รองรับการอพยพ และจัดตั้งศูนย์พักพิงชั่วคราว รวมไปถึงการเตรียมการป้องกันด้านโครงสร้างและไม่ใช้โครงสร้าง ดังนี้

๑) การเตรียมการด้านโครงสร้าง : ดำเนินการสำรวจระบบระบายน้ำ เส้นทางท่อน้ำของน้ำในพื้นที่ พื้นที่รองรับน้ำ รวมถึงการตรวจสอบสิ่งก่อสร้างที่ใช้ในการกักเก็บน้ำหรือป้องกันน้ำท่วม เช่น อ่างเก็บน้ำ ผนังกันน้ำ หากพบการตื้นเขินอันเป็นอุปสรรคต่อการรองรับน้ำ หรือมีสิ่งกีดขวางทางน้ำที่เป็นอุปสรรคต่อการระบายน้ำ หรือไม่มีความมั่นคงแข็งแรง ให้ดำเนินการเร่งดำเนินการแก้ไข ปรับปรุง

๒) การเตรียมการด้านไม่ใช้โครงสร้าง : - ดำเนินการทบทวน ปรับปรุงแผนปฏิบัติการป้องกันและแก้ไขปัญหาอุทกภัย และดินถล่มทั้งระดับจังหวัด/อำเภอ/องค์กรปกครองส่วนท้องถิ่น ให้เป็นปัจจุบัน โดยเฉพาะข้อมูลพื้นที่เสี่ยงอุทกภัยवादภัย และดินถล่ม ตลอดจนการกำหนดแนวทางการให้ความช่วยเหลือ การกำหนดพื้นที่ปลอดภัยเพื่อรองรับการอพยพ และการจัดตั้งศูนย์พักพิงชั่วคราว - ตรวจสอบอุปกรณ์การแจ้งเตือนภัยในพื้นที่ และวางระบบแจ้งเตือนภัยให้ครอบคลุมทั่วถึงในทุกพื้นที่ตั้งแต่การเฝ้าระวังติดตามสถานการณ์การแจ้งเตือนล่วงหน้า การแจ้งเตือนอพยพโดยกำหนดบุคคล หรือหน่วยงานรับผิดชอบ ตลอดจนระเบียบ วิธีการปฏิบัติให้เกิดความชัดเจน - ประชาสัมพันธ์เสริมสร้างความรู้ความเข้าใจแก่ประชาชน โดยเฉพาะในพื้นที่เสี่ยงในการเตรียมรับมือกับสถานการณ์อุทกภัย และสร้างความตระหนักในการปฏิบัติตนให้เกิดความปลอดภัย เช่นการระมัดระวังอันตรายจากไฟฟ้ารั่วในช่วงเกิดอุทกภัยการป้องกันตนเองจากการถูกฟ้าผ่า อันตรายจากสัตว์มีพิษ สัตว์เลื้อยคลาน ตลอดจนโรคระบาดในช่วงฤดูฝน เป็นต้น

๕.๒.๒ การเตรียมความพร้อมมีแนวทาง

จัดทำแผนเผชิญเหตุป้องกันและแก้ไขปัญหาอุทกภัยและดินถล่มระดับจังหวัด โดยกำหนดระบบบัญชาการเหตุการณ์ วิธีการปฏิบัติ ขั้นตอนการปฏิบัติ บุคลากรและหน่วยงานที่รับผิดชอบ ในแต่ละขั้นตอน สำหรับพื้นที่เสี่ยงภัยให้จัดวางระบบการเฝ้าระวังและแจ้งเตือนภัย รวมทั้งแผนการอพยพที่ระบุถึงขั้นตอนการอพยพเส้นทางอพยพ และพื้นที่ปลอดภัยรองรับการอพยพไว้ในแผนอย่างเป็นระบบชัดเจน

และสามารถนำไปใช้ปฏิบัติได้ทันทีที่เกิดภัย ทั้งนี้ให้ตรวจสอบและปรับปรุงข้อมูลพื้นที่เสี่ยงภัยจาก อุทกภัย รวมทั้งข้อมูลพื้นที่ปลอดภัยเพื่อรองรับการอพยพให้เป็นปัจจุบันหน่วยงานหลักได้แก่ สำนักงานป้องกัน และบรรเทาสาธารณภัยจังหวัดพิษณุโลก โครงการชลประทานจังหวัดพิษณุโลก สำนักงานทรัพยากรธรรมชาติและสิ่งแวดล้อมจังหวัดพิษณุโลก อำเภอ และองค์กรปกครองส่วนท้องถิ่น

๕.๒.๓ แนวทางปฏิบัติในการเตรียมความพร้อมทรัพยากร

จัดเตรียมกำลังคน วัสดุ อุปกรณ์ เครื่องมือสื่อสารและโทรคมนาคมทั้งข่ายหลักและ ข่ายสำรอง ยานพาหนะ เรือท้องแบน เครื่องสูบน้ำ และเครื่องมือเครื่องใช้ในการป้องกันและบรรเทาสาธารณภัย ไว้ให้พร้อมใช้การทันที หน่วยงานหลักได้แก่ สำนักงานป้องกันและบรรเทาสาธารณภัยจังหวัดพิษณุโลก กองกำกับการตำรวจตระเวนชายแดน ที่ ๓๑ แขวงทางหลวงพิษณุโลก ที่ ๑ แขวงทางหลวงพิษณุโลก ที่ ๒ (วังทอง) แขวงทางหลวงชนบทพิษณุโลก สถานีอุตุนิยมวิทยาพิษณุโลก สำนักงานทรัพยากรธรรมชาติและ สิ่งแวดล้อมจังหวัดพิษณุโลก องค์กรบริหารส่วนจังหวัดพิษณุโลก อำเภอทุกอำเภอ และองค์กรปกครอง ส่วนท้องถิ่น


๕.๒.๔ แนวทางปฏิบัติตามกระบวนการแจ้งเตือน


๑) จัดตั้งคณะทำงานติดตามสถานการณ์เพื่อทำหน้าที่ติดตาม วิเคราะห์และประเมิน สถานการณ์ตลอดจนเสนอความเห็นต่อผู้ว่าราชการจังหวัด สำหรับใช้ในการเตรียมความพร้อมในการป้องกัน และแก้ไขปัญหาอุทกภัย วาตภัยและดินถล่ม ในพื้นที่ได้อย่างทันท่วงที


๒) กองอำนวยการป้องกันและบรรเทาสาธารณภัยจังหวัดพิษณุโลก จะแจ้งเตือนไปยัง หน่วยงานที่เกี่ยวข้อง และ หรือ/กอปภ.อำเภอ และ กอปภ.อปท./ในพื้นที่ที่จะเกิดภัย โดยมอบหมาย ให้สำนักงานป้องกันและบรรเทาสาธารณภัยจังหวัดพิษณุโลก เป็นหน่วยงานที่รับผิดชอบ ดังนี้ - แจ้งเตือน ประชาชนผ่านช่องทางสถานีวิทยุกระจายเสียง / วิทยุสมัครเล่น/หอกระจายข่าว / เสียงตามสาย / Social Media - แจ้งเตือนผ่านหน่วยงาน ได้แก่ ส่วนราชการภายในจังหวัด/ อำเภอ/ อปท./เครือข่าย อาสาสมัครศูนย์เตือนภัยพิบัติแห่งชาติและกระจายข่าวสารการแจ้งเตือนภัยไปยังชุมชน/หมู่บ้าน


๓) การแจ้งเตือนสถานการณ์ในพื้นที่เสี่ยงภัย มอบหมายให้องค์กรปกครองส่วนท้องถิ่น เป็นหน่วยงานรับผิดชอบดำเนินการ และใช้สีเป็นสัญลักษณ์ในการแจ้งเตือนตามที่กำหนดไว้ในแผนการป้องกัน และบรรเทาสาธารณภัยแห่งชาติ พ.ศ. ๒๕๖๔ - ๒๕๗๐ ดังนี้


ระดับของระบบการเตือนภัยมีความหมายของสีในการเตือนภัยดังนี้

สีแดง  หมายถึงสถานการณ์อยู่ในภาวะอันตรายสูงสุดให้อาศัยอยู่ แต่ในสถานที่ปลอดภัยและปฏิบัติตามข้อสั่งการ

สีส้ม  หมายถึงสถานการณ์อยู่ในภาวะเสี่ยงอันตรายสูงเจ้าหน้าที่ กำลังดำเนินการควบคุมสถานการณ์ให้อพยพไปยังสถานที่ปลอดภัยและปฏิบัติตามแนวทางที่กำหนด

สีเหลือง  หมายถึงสถานการณ์อยู่ในภาวะเสี่ยงอันตรายมีแนวโน้มที่ สถานการณ์จะรุนแรงมากขึ้นให้จัดเตรียมความพร้อมรับสถานการณ์และปฏิบัติตามคำแนะนำ

สีน้ำเงิน  หมายถึงสถานการณ์อยู่ในภาวะเฝ้าระวังให้ติดตามข้อมูล ข่าวสารอย่างใกล้ชิดทุกๆ ๒๔ ชั่วโมง

สีเขียว  หมายถึงสถานการณ์อยู่ในภาวะปกติให้ติดตามข้อมูล ข่าวสารเป็นประจำ

๔) การปฏิบัติการข่าวสาร (Information Operation: IO) เพื่อป้องกันความตื่นตระหนก หรือข่าวสารในทางลบ โดยมอบหมายให้สำนักงานประชาสัมพันธ์จังหวัดเป็นหน่วยงานรับผิดชอบ

๕.๒.๕ แนวทางปฏิบัติร่วมกับหน่วยทหารในพื้นที่

การปฏิบัติงานร่วมกับหน่วยทหารในการป้องกันและแก้ไขปัญหายุทธภัย วาตภัย และดินถล่ม จังหวัดพิษณุโลกจะดำเนินการร่วมกับมณฑลทหารบกที่ ๓๙ ซึ่งเป็นหน่วยทหารที่กำหนดไว้ตามแผนบรรเทาสาธารณภัยกระทรวงกลาโหม พ.ศ. ๒๕๕๘ และหรือหน่วยทหารที่กองทัพภาคที่ ๓ มอบหมายในการปฏิบัติการป้องกันและบรรเทาสาธารณภัยร่วมระหว่างพลเรือนกับทหารนั้นจะต้องมีการประสานงานระหว่างกันอย่างใกล้ชิด และพยายามเสริมสร้างความเข้าใจระหว่างกันรวมทั้งต้องมีการติดต่อสื่อสารระหว่างกันอย่างต่อเนื่อง เพื่อป้องกันความเข้าใจที่คลาดเคลื่อนระหว่างการปฏิบัติงาน ทั้งนี้เพื่อเป็นการสนับสนุนการจัดการสาธารณภัยของกองอำนวยการป้องกันและบรรเทาสาธารณภัย จังหวัดพิษณุโลก และ ศูนย์บัญชาการเหตุการณ์จังหวัดพิษณุโลก ฝ่ายทหารอาจพิจารณาจัดตั้งศูนย์ประสานงานระหว่างพลเรือนกับทหาร หรือ ศูนย์ปฏิบัติงานร่วมระหว่างพลเรือนกับทหาร ขึ้นอยู่กับระดับของหน่วยและสถานการณ์สาธารณภัย เพื่อประชุมหารือและแลกเปลี่ยนข้อมูลในการจัดการด้านสาธารณภัย รวมทั้งการบรรยายสรุปสถานการณ์ประจำวัน เพื่อทำความเข้าใจต่อสถานการณ์ให้ตรงกัน โดยยึดกรอบแนวทางการปฏิบัติตามมาตรฐานหลักสากล และพระราชบัญญัติป้องกันและบรรเทาสาธารณภัย พ.ศ.๒๕๕๐

๕.๒.๖ แนวทางปฏิบัติร่วมกับภาคสังคม องค์กรสาธารณกุศล ประชาชนจิตอาสาในพื้นที่

๑) ประสานการปฏิบัติร่วมกับจิตอาสาพระราชทาน เพื่อสนับสนุนการดำเนินการโครงการจิตอาสาพระราชทาน ในกิจกรรมจิตอาสาภัยพิบัติ ให้เป็นไปด้วยความเรียบร้อยตามพระราชบัญญัติวัตถุประสงค์ของกิจกรรม

๒) ให้จัดเจ้าหน้าที่ ประสานงาน กับศูนย์บัญชาการเหตุการณ์แต่ละระดับ (กรณีเกิดสาธารณภัย) เพื่อร่วมปฏิบัติการป้องกันและบรรเทาสาธารณภัย และการช่วยเหลือสงเคราะห์ผู้ประสบภัย ให้เป็นไปอย่างมีเอกภาพ

๓) ให้ปฏิบัติการตามแนวทางปฏิบัติที่กระทรวงมหาดไทย กระทรวงสาธารณสุข สถาบันการแพทย์ฉุกเฉินแห่งชาติ ร่วมกับองค์การสาธารณกุศลกำหนดในการสนับสนุนกำลังทรัพยากรเจ้าหน้าที่ อุปกรณ์ เครื่องมือ

๕.๒.๗ แนวทางการกำหนดพื้นที่/ศูนย์พักพิงชั่วคราว และการอพยพ

๑) ศูนย์พักพิงชั่วคราวในระดับพื้นที่ ให้กองอำนวยการป้องกันและบรรเทาสาธารณภัย อำเภอ/อปท. เป็นผู้กำหนด พร้อมทั้งมอบหมายผู้รับผิดชอบในการบริหารจัดการศูนย์ฯ

๒) ศูนย์พักพิงชั่วคราวในระดับจังหวัด มอบให้สำนักงานพัฒนาสังคมและความมั่นคงของมนุษย์จังหวัดพิษณุโลก เป็นหน่วยรับผิดชอบหลัก โดยพื้นที่ตั้งศูนย์ฯ ปรากฏตามแผนการป้องกันและบรรเทาสาธารณภัยจังหวัดพิษณุโลก พ.ศ. ๒๕๖๔ – ๒๕๗๐ หรือพื้นที่อื่นๆ ตามที่เห็นสมควร

๓) การอพยพผู้ประสบภัยไปยังพื้นที่ปลอดภัย ให้กองอำนวยการป้องกันและบรรเทาสาธารณภัยอำเภอ/อปท. เป็นผู้กำหนดแผนอพยพ และมอบหมายผู้รับผิดชอบในการปฏิบัติในการอพยพ

๕.๓ การจัดการในภาวะฉุกเฉิน

๕.๓.๑ องค์การปฏิบัติในภาวะฉุกเฉิน

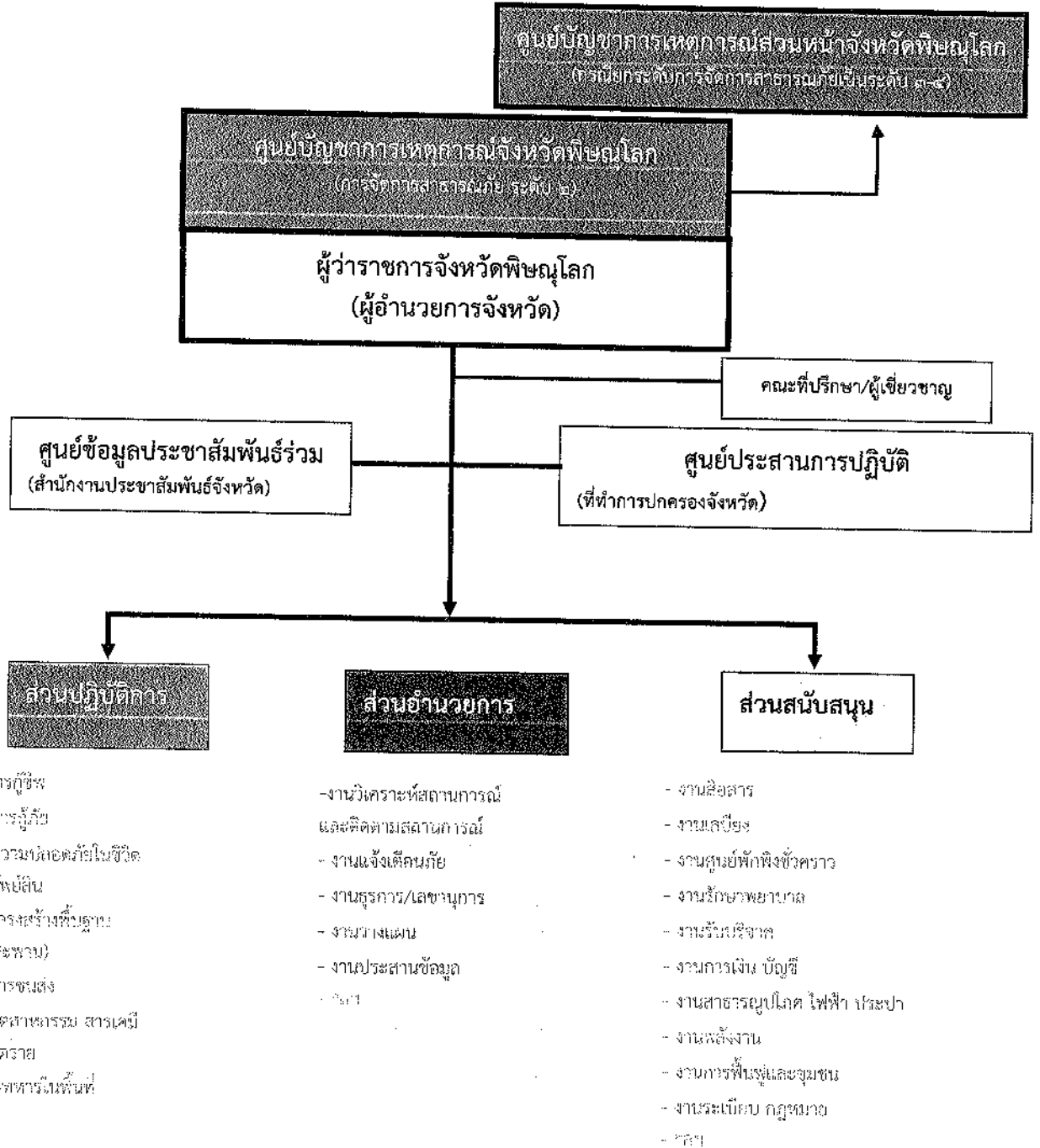
ก. ศูนย์บัญชาการเหตุการณ์จังหวัดเมื่อประเมินสถานการณ์ว่าจะเกิดอุทกภัย วาตภัย และดินถล่มในพื้นที่ กองอำนวยการป้องกันและบรรเทาสาธารณภัยจังหวัดพิษณุโลก โดยสำนักงานป้องกันและบรรเทาสาธารณภัยจังหวัดพิษณุโลกดำเนินการจัดตั้งศูนย์บัญชาการเหตุการณ์จังหวัด (ศบก.จ.) ขึ้น ณ สำนักงานป้องกันและบรรเทาสาธารณภัยจังหวัดพิษณุโลก ศาลากลางจังหวัดพิษณุโลก หรือสถานที่ที่เหมาะสมเป็นศูนย์สั่งการ ควบคุมสถานการณ์โดยมีโครงสร้างศูนย์ฯ ดังนี้

๑) เจ้าหน้าที่สนับสนุนการบัญชาการ ประกอบด้วย

- ผู้บัญชาการเหตุการณ์
- ผู้เชี่ยวชาญ/ที่ปรึกษา
- ศูนย์ข้อมูลประชาสัมพันธ์ร่วม
- ศูนย์ประสานการปฏิบัติ

๒) เจ้าหน้าที่ปฏิบัติงาน ประกอบด้วย

- ส่วนปฏิบัติการ
- ส่วนอำนวยการ
- ส่วนสนับสนุน



แผนภาพโครงสร้างศูนย์บัญชาการเหตุการณ์จังหวัดพิษณุโลก (ศบก.จ.พล.)

ภารกิจ

ผู้บัญชาการเหตุการณ์ : ผู้อำนวยการ บังคับบัญชาส่วนราชการหน่วยงานหน่วยบริหารราชการส่วนท้องถิ่น เจ้าหน้าที่ควบคุม ดูแล กำกับการดำเนินการป้องกันและแก้ไขปัญหาอุทกภัย วาตภัยและดินถล่ม ให้สำเร็จลุล่วงโดยเร็ว และบุคคลทั่วไปเกี่ยวกับการป้องกันและบรรเทาสาธารณภัยในทุกระดับเป็นไปตามพระราชบัญญัติป้องกันและบรรเทาสาธารณภัย พ.ศ. ๒๕๕๐ โดยผู้มีอำนาจในการบัญชาการได้แก่ ผู้อำนวยการจังหวัด/ผู้ว่าราชการจังหวัดพิษณุโลก หรือรองผู้ว่าราชการจังหวัดพิษณุโลก ที่ได้รับมอบหมาย และมีนายกองค์การบริหารส่วนจังหวัดพิษณุโลก เป็นผู้ช่วยผู้อำนวยการจังหวัด

ผู้เชี่ยวชาญ/ที่ปรึกษา : มีหน้าที่ให้คำแนะนำข้อมูลทางวิชาการ และเทคนิคการปฏิบัติที่เกี่ยวข้องกับเหตุการณ์อุทกภัย วาตภัยและดินถล่ม โดยคำนึงถึงความปลอดภัยในการปฏิบัติงาน พร้อมทั้งปฏิบัติหน้าที่อื่นใดตามที่ผู้อำนวยการจังหวัดเห็นสมควร ประกอบด้วย ผู้อำนวยการศูนย์ป้องกันและบรรเทาสาธารณภัย เขต ๙ พิษณุโลก ผู้อำนวยการสำนักงานทรัพยากรน้ำ ที่ ๙ พิษณุโลก และผู้แทนสถาบันสารสนเทศทรัพยากรน้ำและการเกษตร (องค์การมหาชน)

ศูนย์ข้อมูลประชาสัมพันธ์ร่วม : มีหน้าที่ประสานข้อมูลเหตุการณ์กับส่วนต่างๆ เพื่อสื่อสารและประชาสัมพันธ์ข้อมูลข่าวสารให้กับประชาชนและสื่อมวลชน จัดแถลงข่าวและเผยแพร่สถานการณ์อุทกภัย และดินถล่ม ผ่านสื่อต่างๆ กำหนดมาตรการป้องกัน ตอบโต้ข่าวลือ ข่าวอันเป็นเท็จ เพื่อให้การเผยแพร่ข้อมูลเป็นเอกภาพ รวมทั้งปฏิบัติการทางจิตวิทยามวลชนเพื่อมิให้เกิดความสับสนและตื่นตระหนกจนกว่าสถานการณ์ภัยจะคลี่คลาย โดยมีสำนักงานประชาสัมพันธ์จังหวัดพิษณุโลก เป็นหน่วยรับผิดชอบ

ศูนย์ประสานการปฏิบัติ : มีหน้าที่ทำงานร่วมกับหน่วยงานภายนอกที่เข้ามาสนับสนุนการประสานการปฏิบัติการให้ข้อมูลข่าวสารที่จำเป็นและเหมาะสมกับหน่วยงานภายนอก แจ้งข้อมูลแก่ผู้บัญชาการเหตุการณ์ในประเด็นที่เกี่ยวข้องกับหน่วยงานภายนอกและผู้มีส่วนได้ส่วนเสียจัดทำกำหนดการ และการต้อนรับบุคคลสำคัญ (VIP) รับเรื่องราวร้องเรียนจากประชาชนและประสานส่วนที่เกี่ยวข้อง จัดทำทำเนียบการติดต่อประสานงานระหว่างหน่วยงานต่างๆ ประสานทรัพยากรและทางทหาร ประสานการปฏิบัติจิตอาสาพระราชทานเข้าสนับสนุนการปฏิบัติ และการจัดตั้งศูนย์รับบริจาค โดยมีกองอำนาจการรักษาความมั่นคงภายในจังหวัดพิษณุโลก สำนักงานจังหวัดพิษณุโลก และที่ทำการปกครองจังหวัดพิษณุโลก เป็นหน่วยรับผิดชอบ

ส่วนปฏิบัติการ : มีหน้าที่ปฏิบัติการลดอันตรายที่เกิดขึ้นโดยเร็ว โดยรักษาวินัยและปกป้องทรัพย์สินเข้าควบคุมสถานการณ์ พื้นฟูสู่สภาวะปกติ ค้นหาและกู้ภัย บริการทางการแพทย์และสาธารณสุข รักษาความสงบเรียบร้อย การป้องกันและแก้ไขปัญหาที่เกิดกับระบบสาธารณสุขโรค โดยมีรองผู้ว่าราชการจังหวัดพิษณุโลก ที่ได้รับมอบหมาย เป็นหัวหน้าส่วน และมีหน่วยงานที่เกี่ยวข้องร่วมปฏิบัติการและรับผิดชอบภารกิจในแต่ละด้านที่กำหนดขึ้นตามสถานการณ์

ส่วนอำนาจการ : มีหน้าที่ติดตามสถานการณ์ วิเคราะห์แนวโน้มสถานการณ์แจ้งเตือนภัย รวบรวมประสานข้อมูล และประเมินความต้องการและความจำเป็นในการสนับสนุนทรัพยากรในภาวะฉุกเฉิน รวมถึงจัดเตรียมเอกสารและวางแผนเผชิญเหตุโดยใช้ข้อมูลที่ได้รับจากส่วนปฏิบัติการเป็นฐานดำเนินการ โดยมีรองผู้ว่าราชการจังหวัดพิษณุโลก ที่ได้รับมอบหมาย เป็นหัวหน้าส่วน และมีหน่วยงานที่เกี่ยวข้องร่วมปฏิบัติการและรับผิดชอบภารกิจในแต่ละด้าน

ส่วนสนับสนุน : มีหน้าที่ตอบสนองการร้องขอรับการสนับสนุนในทุก ๆ ด้านที่จำเป็น เพื่อให้การจัดการในภาวะฉุกเฉินดำเนินไปอย่างมีประสิทธิภาพและประสิทธิผล ได้แก่ ด้านการสื่อสารด้านการพลังงานด้านงบประมาณ โดยมีหัวหน้าสำนักงานจังหวัดพิษณุโลก เป็นหัวหน้าส่วน และมีหน่วยงานที่เกี่ยวข้องร่วมปฏิบัติการและรับผิดชอบภารกิจในแต่ละด้าน

ข. ศูนย์บัญชาการเหตุการณ์ส่วนหน้าจังหวัด หากสถานการณ์มีความรุนแรง และเมื่อมีการยกระดับการจัดการเหตุอุทกภัยเป็นสาธารณภัยขนาดใหญ่ (ระดับ ๓) หรือสาธารณภัยร้ายแรงอย่างยิ่ง (ระดับ ๔) ให้ศูนย์บัญชาการเหตุการณ์จังหวัด แปรสภาพเป็นศูนย์บัญชาการเหตุการณ์ส่วนหน้าจังหวัด โดยมีหน้าที่ปฏิบัติงานตามการบัญชาการจากกองบัญชาการป้องกันและบรรเทาสาธารณภัยแห่งชาติรับผิดชอบ อำนวยการ ควบคุม ปฏิบัติงาน และประสานการปฏิบัติเกี่ยวกับการป้องกันและบรรเทาสาธารณภัยในเขตพื้นที่จังหวัด พร้อมทั้งเป็นศูนย์กลางในการระดมสรรพกำลังและทรัพยากรเพื่อการจัดการสาธารณภัย และประสานการปฏิบัติระหว่างหน่วยงานต่าง ๆ ทั้งฝ่ายพลเรือนและฝ่ายทหาร ตลอดจนองค์กรปกครองส่วนท้องถิ่นและองค์กรสาธารณกุศลในพื้นที่ที่รับผิดชอบ

๕.๓.๒ แนวทางปฏิบัติในการบัญชาการเหตุการณ์

๑) การบัญชาการเหตุการณ์(Incident Command)

(๑) กรณีเกิดอุทกภัยขนาดเล็ก ระดับ ๑ (องค์กรปกครองส่วนท้องถิ่นแห่งพื้นที่) ให้กองอำนวยการป้องกันและบรรเทาสาธารณภัย (ทม./ทต./อบต.) จัดตั้งศูนย์ปฏิบัติการฉุกเฉินท้องถิ่นขึ้น โดยมีผู้อำนวยการท้องถิ่น/ผู้บริหารองค์กรปกครองส่วนท้องถิ่น เป็นผู้ควบคุมสั่งการ

(๒) กรณีเกิดอุทกภัยขนาดเล็ก ระดับ ๑ แต่มีบริเวณกว้างหลายพื้นที่ให้กองอำนวยการป้องกันและบรรเทาสาธารณภัยอำเภอ จัดตั้งศูนย์บัญชาการเหตุการณ์อำเภอขึ้น โดยมีผู้อำนวยการอำเภอ/นายอำเภอท้องถิ่น เป็นผู้ควบคุมสั่งการ และสนับสนุนการปฏิบัติการของกองอำนวยการป้องกันและบรรเทาสาธารณภัย (ทม./ทต./อบต.)

(๓) กรณีสถานการณ์มีความรุนแรงขยายวงกว้างในหลายพื้นที่ เป็นเหตุอุทกภัยขนาดกลาง ระดับ ๒ ให้กองอำนวยการป้องกันและบรรเทาสาธารณภัยจังหวัดพิษณุโลก จัดตั้งศูนย์บัญชาการเหตุการณ์จังหวัด โดยมีผู้อำนวยการจังหวัด/ผู้ว่าราชการจังหวัดพิษณุโลก เป็นผู้ควบคุมสั่งการ และสนับสนุนการปฏิบัติการของกองอำนวยการป้องกันและบรรเทาสาธารณภัยอำเภอ

๒) การบัญชาการเหตุการณ์ร่วม (Unified Command)

การจัดการเหตุการณ์อุทกภัย และดินถล่มที่เกิดขึ้น โดยมีหน่วยงานที่มีหน้าที่รับผิดชอบตามกฎหมายตั้งแต่ ๒ หน่วยงาน และรับผิดชอบพื้นที่ที่ทับซ้อนกัน ให้กำหนดแนวทางปฏิบัติร่วมกัน ประสานแผนการทำงาน ประสานใช้ทรัพยากรร่วมกัน และร่วมกันปฏิบัติงานให้เกิดประสิทธิภาพและบรรลุวัตถุประสงค์เดียวกัน ภายใต้องค์การจัดการเดียวกัน แต่ยังคงรักษาไว้ซึ่งเอกภาพในการบังคับ

๕.๓.๓ การเผชิญเหตุอุทกภัย

๑) หน่วยวิเคราะห์ และประเมินสถานการณ์ในภาวะฉุกเฉิน

การบริหารจัดการในภาวะฉุกเฉินมีแนวทาง ดังนี้

(๑) ศูนย์บัญชาการเหตุการณ์ป้องกันและแก้ไขปัญหาอุทกภัย วาตภัยและดินถล่มจังหวัดพิษณุโลก เป็นองค์กรปฏิบัติหลักที่รับผิดชอบการป้องกันและบรรเทาสาธารณภัยในเขตพื้นที่จังหวัด รับผิดชอบการอำนวยการ ควบคุม กำกับ ดูแล สั่งการ และดำเนินการต่างๆ ในการป้องกันและบรรเทาสาธารณภัยทุกขั้นตอนตามศักยภาพของหน่วยงานในเขตจังหวัด และขอความช่วยเหลือจากหน่วยงานข้างเคียงเมื่อประเมินว่าไม่สามารถควบคุมสถานการณ์ได้

(๒) ศูนย์บัญชาการเหตุการณ์ป้องกันและแก้ไขปัญหาอุทกภัย วาตภัยและดินถล่มอำเภอ มีนายอำเภอเป็นผู้อำนวยการอำเภอ รับผิดชอบและปฏิบัติหน้าที่ในการป้องกันและบรรเทาสาธารณภัยในเขตอำเภอของตนและมีหน้าที่ช่วยเหลือผู้อำนวยการจังหวัดตามที่ได้รับมอบหมาย

(๓) ศูนย์ปฏิบัติการฉุกเฉินป้องกันและแก้ไขปัญหาอุทกภัย วาตภัยและดินถล่ม เทศบาลมีนายกเทศมนตรีเป็นผู้อำนวยการท้องถิ่นมีหน้าที่ป้องกันและบรรเทาสาธารณภัยในเขตเทศบาลของตน และมีหน้าที่ช่วยเหลือผู้อำนวยการจังหวัดและผู้อำนวยการอำเภอตามที่ได้รับมอบหมาย

(๔) ศูนย์ปฏิบัติการฉุกเฉินป้องกันและแก้ไขปัญหาอุทกภัย วาตภัยและดินถล่ม องค์การบริหารส่วนตำบลมีนายกองค์การบริหารส่วนตำบลเป็นผู้อำนวยการท้องถิ่นมีหน้าที่ป้องกันและบรรเทาสาธารณภัยในเขตองค์การบริหารส่วนตำบลของตน และมีหน้าที่ช่วยเหลือผู้อำนวยการจังหวัดและผู้อำนวยการอำเภอตามที่ได้รับมอบหมาย

๕.๓.๔ การดูแลด้านการดำรงชีพ

ขณะที่เกิดภัยให้จังหวัด อำเภอ และองค์กรปกครองส่วนท้องถิ่นร่วมกับมูลนิธิภาคเอกชนจัดอาหาร (ปรุงสำเร็จพร้อมบริโภค) น้ำดื่ม เครื่องยังชีพที่จำเป็น ให้แก่ราษฎรในพื้นที่ประสบภัยให้ทั่วถึงและเพียงพอ รวมทั้งจัดหาที่พักอาศัยชั่วคราวให้แก่ราษฎรที่บ้านเรือนเสียหาย และช่วยเหลือดูแลผู้ประสบภัยทั้งด้านอาหาร น้ำดื่ม เครื่องนอน เครื่องนุ่งห่ม เวชภัณฑ์ และยารักษาโรค โดยใช้จ่ายจากเงินทอดรณรงค์ของจังหวัด (งบ ๒๐ ล้านบาท) หรือจากงบฉุกเฉินขององค์กรปกครองส่วนท้องถิ่นแล้วแต่กรณี ทั้งนี้ ให้ถือเป็นนโยบายสำคัญเร่งด่วนที่จะต้องดูแลช่วยเหลือพี่น้องประชาชนผู้ประสบภัยเป็นลำดับแรก หน่วยงานหลัก ได้แก่ สำนักงานป้องกันและบรรเทาสาธารณภัยจังหวัดพิษณุโลก ศูนย์ป้องกันและบรรเทาสาธารณภัยเขต ๙ พิษณุโลก สำนักงานจังหวัดพิษณุโลก สำนักงานพัฒนาสังคมและความมั่นคงของมนุษย์จังหวัดพิษณุโลก อำเภอ องค์กรปกครองส่วนท้องถิ่น และสำนักงานเหล่ากาชาดจังหวัดพิษณุโลก

๕.๓.๕ การอำนวยการความสะดวกด้านการคมนาคม และการจราจร

- บริเวณจุดเสี่ยง (ตลิ่งทรุด/ถนนพัง/จุดติดตั้งเครื่องสูบน้ำ/จุดน้ำท่วมฉิวจราจร) ให้อปท./อำเภอ/แขวงทางหลวง/แขวงทางหลวงชนบท/อบจ.ทำสัญลักษณ์ติดตั้งป้ายเตือน สัญญาณไฟพร้อมบอกเส้นทางเสี่ยง

- ให้จัดชุดอำนวยการความสะดวกด้านการจราจรและการคมนาคม โดยเจ้าหน้าที่ตำรวจท้องที่ จัดระเบียบจราจรในพื้นที่เกิดเหตุการณ์อุทกภัย วาตภัยหรือดินถล่ม และจุดที่พิกัง ให้สามารถอพยพ ได้อย่างเป็นระบบ โดยให้มีอปท. อาสสมัคร และประชาชนจิตอาสา สนับสนุนการปฏิบัติงาน

๕.๓.๖ การดูแลด้านแพทย์และสาธารณสุข

จัดเตรียมเวชภัณฑ์จัดหน่วยแพทย์เคลื่อนที่ดูแลสุขภาพของผู้ประสบภัย ให้บริการปฐมพยาบาล ให้คำแนะนำและการป้องกันควบคุมโรคจากอุทกภัย รวมถึงการดูแลผู้ประสบภัย โดยมอบให้สำนักงานสาธารณสุขจังหวัดพิษณุโลก เป็นหน่วยงานรับผิดชอบ

๕.๓.๗ การดูแลรักษาความปลอดภัย

กำหนดแผนการป้องกันและปราบปรามอาชญากรรม ในช่วงที่เกิดภัย เพื่อให้ประชาชนมีความปลอดภัยในชีวิตและทรัพย์สิน, รักษาความสงบเรียบร้อยและความปลอดภัยของประชาชนในพื้นที่ประสบภัย ควบคุมบังคับใช้กฎหมาย และจัดระบบจราจรในพื้นที่ประสบภัย พร้อมทั้ง สอดส่อง ทำความเข้าใจ และให้ความช่วยเหลือประชาชนที่ประสบปัญหาความเดือดร้อน โดยมอบให้ตำรวจจังหวัดพิษณุโลก เป็นหน่วยงานรับผิดชอบ

๕.๓.๘ การดูแลรักษาสถานที่สำคัญ

ให้มีการป้องกันระบบสาธารณูปโภคพื้นฐาน และสถานที่สำคัญไม่ให้เกิดผลกระทบ/เสียหายจากอุทกภัย เช่น โรงพยาบาลพุทธชินราช พิษณุโลก เขตพื้นที่เศรษฐกิจของเทศบาลนครพิษณุโลก เทศบาลเมืองอรัญญิก เส้นทางคมนาคมสายหลักโดยมอบหมายให้สำนักงานโยธาธิการและผังเมืองจังหวัดพิษณุโลก เป็นหน่วยรับผิดชอบ

๕.๓.๙ การประชาสัมพันธ์ในภาวะฉุกเฉิน

การเผยแพร่ประชาสัมพันธ์ข้อมูลข่าวสารในช่วงเกิดสถานการณ์ภัยพิบัติสู่สาธารณชน ให้ได้รับข่าวสารเกี่ยวกับเหตุการณ์ภัยพิบัติ และการให้ความช่วยเหลือผู้ประสบภัยของหน่วยงานอย่างถูกต้องมีความเป็นเอกภาพและเป็นไปในทิศทางเดียวกัน ซึ่งจะทำให้มีทัศนคติที่ดี และมีความเข้าใจที่ถูกต้องอันจะช่วยให้ประชาชนมีความตระหนักถึงภัยอันตรายที่เกิดขึ้น และป้องกันความตื่นตระหนก ตกใจกลัวเกินกว่าเหตุ ความเข้าใจผิด ตลอดจนความสับสนอลหม่านด้านข้อมูลข่าวสาร และกระแสข่าวลือต่างๆ ที่มีผลกระทบต่อความร่วมมือของประชาชนในพื้นที่ และภาพลักษณ์ของหน่วยงานดังนี้

๑) ฝ่ายประชาสัมพันธ์ในส่วนอำนาจการ ภายใต้ศูนย์บัญชาการเหตุการณ์จังหวัด พิษณุโลกกำหนดแผนประชาสัมพันธ์สำหรับใช้ปฏิบัติในช่วงเกิดสถานการณ์ภัย ซึ่งประกอบด้วย การเตรียมพร้อมการกำหนดรูปแบบการดำเนินงาน ว่าควรมีอะไรบ้าง ดำเนินงานอย่างไร และจัดแบ่งหน้าที่และแนวทางปฏิบัติไว้อย่างชัดเจน ทั้งนี้ เพื่อให้การดำเนินงานประชาสัมพันธ์เป็นไปด้วยความรวดเร็วและมีประสิทธิภาพ รวมทั้งกำหนดเจ้าหน้าที่เฉพาะในการเป็นผู้ให้ข้อมูลข่าวสาร การให้ความช่วยเหลือผู้ประสบภัย แก่สื่อมวลชนโดยเฉพาะเพื่อให้ข้อมูลเป็นไปในทิศทางเดียวกันอย่างมีเอกภาพ ป้องกันปัญหาความคลาดเคลื่อน ในการนำเสนอข้อมูลข่าวสารของสื่อมวลชนที่อาจก่อให้เกิดภาพลักษณ์ในเชิงลบและทำลายความเชื่อถือของผู้ประสบภัยต่อหน่วยงาน

๒) ในระยะเกิดเหตุ ก่อนการเผยแพร่ประชาสัมพันธ์ข้อมูลข่าวสารสู่สาธารณชน ควรดำเนินการตรวจสอบข้อมูลข่าวสารอย่างละเอียด เพื่อให้ข้อมูลมีความถูกต้อง ชัดเจน รวมทั้งต้องเป็นภาษาที่เข้าใจง่าย ป้องกันการสับสนของประชาชน ซึ่งจะช่วยลดความตื่นตระหนกจากการนำเสนอข้อมูลข่าวสารที่ไม่ชัดเจน

๓) ในการประชาสัมพันธ์ ให้คำนึงถึงความรู้สึกของผู้รับรู้ข่าวสาร และผู้ที่ได้รับผลกระทบจากเหตุการณ์ภัยพิบัติ โดยเฉพาะผู้ประสบภัยพิบัติ ซึ่งควรนำเสนอในลักษณะของการให้ขวัญและกำลังใจ และเป็นการรายงานข่าวด้วยความถูกต้องและชัดเจน รูปแบบของการสื่อสารประชาสัมพันธ์จะต้องเหมาะสมกับความสูญเสียที่เกิดขึ้นเพื่อสร้างความเข้าใจและความสัมพันธ์อันดีกับประชาชน และหน่วยงานที่เกี่ยวข้อง รวมทั้งสามารถสร้างภาพลักษณ์ในเชิงบวกกับผู้ประสบภัยและสาธารณชน ตลอดจนป้องกันการเกิดปัญหาเรื่องความเสื่อมเสียต่างๆ ที่อาจเกิดขึ้นภายหลังจากสถานการณ์ภัยพิบัติสงบลงแล้ว

๔) การประชาสัมพันธ์ข้อมูลข่าวสาร ควรดำเนินการด้วยความรวดเร็วและถูกต้องทางสื่อต่างๆ ทั้งสื่อในท้องถิ่น และสื่อวิทยุกระจายเสียง โทรทัศน์เคเบิลทีวี เพื่อลดผลกระทบจากกระแสข่าวลือที่อาจเกิดขึ้นในช่วงที่เกิดสถานการณ์ภัยพิบัติ และในกรณีที่มีข่าวเชิงลบที่ส่งผลกระทบต่อภาพลักษณ์หน่วยงานควรดำเนินการตรวจสอบข้อมูลข่าวสารพร้อมชี้แจงข้อเท็จจริงให้สาธารณชนได้เข้าใจถูกต้องตรงกัน

๕) กรณีที่เกิดภัยพิบัติฉุกเฉิน ให้จัดส่งข้อมูลข่าวสารการให้ความช่วยเหลือต่อหน่วยงานส่วนกลางเพื่อนำเสนอข้อมูลข่าวสารสู่สาธารณชนต่อไป

๕.๔ การบรรเทาทุกข์

๑) ให้อำเภอ/อปท. สืบค้น ตรวจสอบข้อมูลผู้ประสบภัยและความ และจัดทำบัญชีรายชื่อผู้ประสบภัยและทรัพย์สินที่เสียหายไว้เป็นหลักฐาน พร้อมทั้งออกหนังสือรับรองให้ผู้ประสบภัยไว้เป็นหลักฐานในการรับการสงเคราะห์และฟื้นฟู

๒) ให้ดำเนินการประเมินความต้องการช่วยเหลือผู้ประสบภัยในเบื้องต้น และจัดชุดปฏิบัติการเร่งให้ความช่วยเหลือด้านการดำรงชีพแก่ประชาชนที่ประสบภัยตามวงรอบอย่างต่อเนื่อง

๓) กรณีบ้านเรือนประชาชนได้รับความเสียหาย ให้หน่วยงานฝ่ายปกครอง หน่วยทหารตำรวจ สถาบันการศึกษา ตลอดจนประชาชนจิตอาสา บูรณาการร่วมกัน จัดตั้งเป็นทีมประชารัฐ เร่งซ่อมแซม บ้านเรือนประชาชนโดยเร็ว เป็นต้น

๕.๕ การรับบริจาค

กองอำนวยการป้องกันและบรรเทาสาธารณภัยแต่ละระดับ พิจารณาเห็นว่า มีความจำเป็นต้อง จัดให้มีการรับบริจาคเงินหรือทรัพย์สิน เพื่อช่วยเหลือผู้ประสบสาธารณภัยให้ดำเนินการตามระเบียบที่ เกี่ยวข้อง ดังต่อไปนี้

- ๑) ระเบียบสำนักนายกรัฐมนตรีว่าด้วยการรับบริจาคและการให้ความช่วยเหลือผู้ประสบ สาธารณภัย พ.ศ. ๒๕๕๒ และที่แก้ไขเพิ่มเติม
- ๒) ระเบียบสำนักนายกรัฐมนตรีว่าด้วยการเรียไของหน่วยงานของรัฐ พ.ศ. ๒๕๔๔
- ๓) ระเบียบกระทรวงการคลังว่าด้วยการรับเงินหรือทรัพย์สินที่มีผู้บริจาคให้ทางราชการ พ.ศ. ๒๕๒๖
- ๔) ระเบียบกรมพัฒนาสังคมและสวัสดิการว่าด้วยการรับบริจาคสิ่งของเหลือใช้ ของศูนย์รับ บริจาคเพื่อการสงเคราะห์ผู้เดือดร้อน พ.ศ. ๒๕๔๗

ให้สำนักงานพัฒนาสังคมและความมั่นคงของมนุษย์จังหวัดพิษณุโลก สำนักงานเหล่ากาชาด จังหวัดพิษณุโลก เป็นหน่วยงานรับผิดชอบหลักกรณีทีบุคคล หน่วยงาน หรือองค์กรใดจัดตั้งศูนย์รับบริจาค เพื่อช่วยเหลือผู้ประสบสาธารณภัยโดยทีบุคคล หน่วยงานหรือองค์กรนั้นไม่ได้รับมอบภารกิจใด ๆ จากกองบัญชาการป้องกันและบรรเทาสาธารณภัยแต่ละระดับ ให้รับผิดชอบค่าใช้จ่ายในการขนย้ายและ ส่งมอบสิ่งของบริจาคเอง

๕.๖ การประกาศเขตพื้นที่ประสบสาธารณภัย

๑) การประกาศพื้นที่ประสบสาธารณภัยเมื่อเกิดอุทกภัย วาตภัยและดินถล่ม ขึ้นในพื้นที่ให้ ผู้อำนวยการท้องถิ่นรายงานให้ผู้อำนวยการอำเภอทราบและรายงานต่อมายังผู้อำนวยการจังหวัด เพื่อพิจารณา ประกาศเขตพื้นที่ประสบสาธารณภัยตามพระราชบัญญัติป้องกันและบรรเทาสาธารณภัย พ.ศ. ๒๕๕๐ (มาตรา ๓๐)และตามแผนการป้องกันและบรรเทาสาธารณภัยแห่งชาติ พ.ศ. ๒๕๖๔-๒๕๗๐ เพื่อให้ส่วนราชการ หน่วยงาน องค์กรปกครองส่วนท้องถิ่น ภาคเอกชนสามารถให้ความช่วยเหลือผู้ประสบภัย ได้ตามอำนาจหน้าที่ โดยสำนักงานป้องกันและบรรเทาสาธารณภัยจังหวัดพิษณุโลกเป็นหน่วยงานรับผิดชอบ

๒) การประกาศเขตการให้ความช่วยเหลือผู้ประสบภัยพิบัติกรณีฉุกเฉินหากสาธารณภัย ที่เกิดขึ้นตาม ๑) เป็นภัยพิบัติตามระเบียบกระทรวงการคลังว่าด้วยเงินอุดหนุนราชการเพื่อช่วยเหลือ ผู้ประสบภัยพิบัติกรณีฉุกเฉิน พ.ศ. ๒๕๖๒ และมีความจำเป็นต้องใช้จ่ายเงินอุดหนุนราชการดังกล่าว ให้ผู้ว่าราชการจังหวัดประกาศเขตการให้ความช่วยเหลือผู้ประสบภัยพิบัติกรณีฉุกเฉิน(อุทกภัย) ให้ครอบคลุม พื้นที่ประสบภัย (แยกเป็นรายอำเภอ) โดยสำนักงานป้องกันและบรรเทาสาธารณภัยจังหวัดพิษณุโลก เป็นหน่วยงานรับผิดชอบ

๖. การสนับสนุน

๖.๑. งบประมาณ


- ๖.๑.๑ งบประมาณปกติของส่วนราชการที่เกี่ยวข้อง และขององค์กรปกครองส่วนท้องถิ่น
- ๖.๑.๒ เงินอุดหนุนราชการ ตามระเบียบกระทรวงการคลังว่าด้วยเงินอุดหนุนราชการเพื่อ ช่วยเหลือผู้ประสบภัยพิบัติกรณีฉุกเฉิน พ.ศ. ๒๕๖๒ และหลักเกณฑ์การใช้จ่ายเงินอุดหนุนราชการเพื่อ ช่วยเหลือผู้ประสบภัยพิบัติกรณีฉุกเฉิน พ.ศ.๒๕๖๓
- ๖.๑.๓ งบประมาณอื่นๆ

๗. การบังคับบัญชา / การติดต่อสื่อสาร

๗.๑ ศูนย์บัญชาการเหตุการณ์ป้องกันและแก้ไขปัญหาอุทกภัย วาตภัยและดินถล่ม จังหวัดพิษณุโลก
อำนาจการบังคับบัญชาส่วนราชการหน่วยงาน หน่วยบริหารราชการส่วนท้องถิ่นเจ้าหน้าที่ และบุคคลทั่วไปเกี่ยวกับการ
การป้องกันและบรรเทาสาธารณภัยในทุกระดับเป็นไปตามพระราชบัญญัติป้องกันและบรรเทาสาธารณภัย
พ.ศ. ๒๕๕๐

๗.๒ ศูนย์บัญชาการเหตุการณ์ป้องกันและแก้ไขปัญหาอุทกภัย วาตภัยและดินถล่ม จังหวัดพิษณุโลก
ตั้งอยู่ที่สำนักงานป้องกันและบรรเทาสาธารณภัยจังหวัดพิษณุโลก ศาลากลางจังหวัดพิษณุโลก ชั้น ๓
(หลังเก่า) การติดต่อสื่อสารการศูนย์ฯ โทรศัพท์/โทรสารหมายเลข ๐-๕๕๒๓-๐๓๘๘ และวิทยุสื่อสารความถี่
กลาง ๑๖๑.๒๐๐ Mhz. นามเรียกขาน “ปก.พิษณุโลก”

(ลงชื่อ)




ผู้เสนอแผน

(นางเนาวรัตน์ เอกภาพันธ์)

หัวหน้าสำนักงานป้องกันและบรรเทาสาธารณภัยจังหวัดพิษณุโลก

(ลงนาม)




ผู้ให้ความเห็นชอบ

(นายวาทีต ปัญญาคม)

รองผู้ว่าราชการจังหวัดพิษณุโลก

(ลงนาม)



ผู้อนุมัติแผน

(นายกุลสิทธิ์ สมจิตต์)

ผู้ว่าราชการจังหวัดพิษณุโลก

ผู้อำนวยการจังหวัด

ภาคผนวก

ผนวก ก. โครงสร้างศูนย์บัญชาการเหตุการณ์จังหวัดพิษณุโลก
ประกอบแผนเผชิญเหตุอุทกภัย วาตภัยและดินถล่ม จังหวัดพิษณุโลก
ปี พ.ศ. ๒๕๖๖

ผนวก ก. โครงสร้างศูนย์บัญชาการเหตุการณ์จังหวัดพิษณุโลก ประกอบแผนเผชิญเหตุอุทกภัย วาตภัย และดินถล่ม จังหวัดพิษณุโลก ปี พ.ศ. ๒๕๖๖ ดังนี้

๑. ศูนย์บัญชาการเหตุการณ์จังหวัด

ผู้ว่าราชการจังหวัดพิษณุโลก ผู้อำนวยการศูนย์บัญชาการเหตุการณ์ป้องกันและแก้ไข ปัญหาอุทกภัย วาตภัยและดินถล่ม จังหวัดพิษณุโลก

มีขอบเขตหน้าที่ ผู้สั่งการ ควบคุมและบัญชาการ ในการจัดการสาธารณภัย จนกว่า สถานการณ์เข้าสู่ภาวะปกติ

๒. คณะที่ปรึกษา ประกอบด้วย

๑) แม่ทัพภาคที่ ๓

๒) อธิการบดีมหาวิทยาลัยนเรศวร

๓) อธิการบดีมหาวิทยาลัยราชภัฏพิบูลสงคราม

๔) อธิการบดีมหาวิทยาลัยเทคโนโลยีราชมงคลล้านนาพิษณุโลก

มีขอบเขตหน้าที่ ให้ข้อเสนอแนะ คำแนะนำข้อมูลทางวิชาการ การสังเคราะห์แนวโน้ม สถานการณ์ และเทคนิคการปฏิบัติที่เกี่ยวข้องกับเหตุการณ์สาธารณภัยที่เกิดขึ้นโดยให้คำนึงถึงความปลอดภัย ในการปฏิบัติงานเป็นสำคัญพร้อมทั้งปฏิบัติหน้าที่อื่นใดตามที่ผู้บัญชาการป้องกันและบรรเทาสาธารณภัย แห่งชาติ/ผู้อำนวยการเห็นสมควร

๓. ศูนย์ประสานการปฏิบัติ ประกอบด้วย

๑) ศูนย์อำนวยการจิตอาสาพระราชทานจังหวัดพิษณุโลก

๒) สำนักงานจังหวัดพิษณุโลก

๓) ที่ทำการปกครองจังหวัดพิษณุโลก

๔) สำนักงานส่งเสริมการปกครองท้องถิ่นจังหวัดพิษณุโลก

๕) สำนักงานป้องกันและบรรเทาสาธารณภัยจังหวัดพิษณุโลก

มีขอบเขตหน้าที่ ประสานงานกับหน่วยงานภาครัฐ และภาคประชาสังคม ด้านกฎหมาย ชุกรการและกำลังพล

๔. ศูนย์ประชาสัมพันธ์ร่วม

๑) สำนักประชาสัมพันธ์เขต ๔

๒) สถานีวิทยุโทรทัศน์แห่งประเทศไทย

๓) สถานีวิทยุกระจายเสียงภาคเอกชนทุกแห่ง

๔) สถานีวิทยุกระจายเสียงแห่งประเทศไทยจังหวัดพิษณุโลก

๕) สำนักงานประชาสัมพันธ์จังหวัดพิษณุโลก

๖) สถานีอุตุนิยมวิทยาพิษณุโลก และสถานีวิทยุกระจายเสียงกรมอุตุนิยมวิทยาพิษณุโลก

มีขอบเขตหน้าที่ ประสานข้อมูลเหตุการณ์กับส่วนต่างๆ เพื่อสื่อสารและประชาสัมพันธ์ข้อมูล ข่าวสารให้กับประชาชนและสื่อมวลชน รวมทั้งปฏิบัติการทางจิตวิทยามวลชน โดยให้สำนักงานประชาสัมพันธ์ จังหวัดพิษณุโลก เป็นหน่วยงานหลัก ในการจัดทำขอบเขต แผนงาน ภารกิจ และโครงสร้างภายในศูนย์ฯ

/๕. ส่วนอำนวยการ...

๕. ส่วนอำนวยการ ประกอบด้วย

- ๑) ผู้ว่าราชการจังหวัดพิษณุโลก (ที่กำกับดูแลหน่วยงาน)
- ๒) รองผู้ว่าราชการจังหวัดพิษณุโลก (ที่กำกับดูแลหน่วยงาน)
- ๓) รองผู้อำนวยการรักษาความมั่นคงภายในจังหวัดพิษณุโลก (ฝ่ายทหาร)
- ๔) ปลัดจังหวัดพิษณุโลก
- ๕) ผู้บัญชาการมณฑลทหารบก ที่ ๓๙
- ๖) ผู้บัญชาการกองบัญชาการช่วยรบ ที่ ๓
- ๗) ผู้บัญชาการกองพลพัฒนา ที่ ๓
- ๘) ผู้แทนกองทัพภาค ที่ ๓
- ๙) ผู้บังคับการกองบิน ๔๖
- ๑๐) นายแพทย์สาธารณสุขจังหวัดพิษณุโลก
- ๑๑) ผู้อำนวยการศูนย์ป้องกันและบรรเทาสาธารณภัย เขต ๙ พิษณุโลก
- ๑๒) ผู้บังคับการตำรวจภูธรจังหวัดพิษณุโลก
- ๑๓) ผู้กำกับการตำรวจตระเวนชายแดนที่ ๓๑
- ๑๔) ผู้อำนวยการทรัพยากรธรรมชาติและสิ่งแวดล้อมจังหวัดพิษณุโลก
- ๑๕) หัวหน้าสำนักงานจังหวัดพิษณุโลก
- ๑๖) คลังจังหวัดพิษณุโลก
- ๑๗) ผู้อำนวยการสำนักงานสิ่งแวดล้อมและควบคุมมลพิษ ที่ ๓
- ๑๘) ผู้อำนวยการสำนักชลประทาน ที่ ๓
- ๑๙) ผู้อำนวยการโครงการชลประทานพิษณุโลก
- ๒๐) ผู้อำนวยการสำนักงานทรัพยากรน้ำ ที่ ๙
- ๒๑) ผู้อำนวยการโครงการส่งน้ำและบำรุงรักษาเขื่อนนเรศวร
- ๒๒) ผู้อำนวยการโครงการส่งน้ำและบำรุงรักษาหลายชุมพล
- ๒๓) ผู้อำนวยการโครงการส่งน้ำและบำรุงรักษาเขื่อนแควน้อยบำรุงแดน
- ๒๔) ผู้อำนวยการโครงการส่งน้ำและบำรุงรักษายม น่าน
- ๒๕) ผู้อำนวยการสถานีอุตุนิยมวิทยาพิษณุโลก
- ๒๖) เกษตรและสหกรณ์จังหวัดพิษณุโลก
- ๒๗) เกษตรจังหวัดพิษณุโลก
- ๒๘) ผู้อำนวยการสำนักงานเขตพื้นที่การศึกษาประถมศึกษา เขต ๑
- ๒๙) ผู้อำนวยการสำนักงานเขตพื้นที่การศึกษาประถมศึกษา เขต ๒
- ๓๐) ผู้อำนวยการสำนักงานเขตพื้นที่การศึกษาประถมศึกษา เขต ๓
- ๓๑) ผู้อำนวยการสำนักงานเขตพื้นที่การศึกษามัธยมศึกษาพิษณุโลก อุตรดิตถ์
- ๓๒) ผู้อำนวยการสำนักประชาสัมพันธ์ เขต ๔
- ๓๓) ผู้อำนวยการแขวงทางหลวงพิษณุโลก ที่ ๑
- ๓๔) ผู้อำนวยการแขวงทางหลวงพิษณุโลกที่ ๒ (วังทอง)
- ๓๕) ผู้อำนวยการสำนักทรัพยากรน้ำบาดาล เขต ๗

- ๓๖) ผู้อำนวยการแขวงทางหลวงชนบทพิษณุโลก
 ๓๗) พัฒนาสังคมและความมั่นคงของมนุษย์จังหวัดพิษณุโลก
 ๓๘) ปศุสัตว์จังหวัดพิษณุโลก
 ๓๙) ประมงจังหวัดพิษณุโลก
 ๔๐) แรงงานจังหวัดพิษณุโลก
 ๔๑) สถิติจังหวัดพิษณุโลก
 ๔๒) ท้องถิ่นจังหวัดพิษณุโลก
 ๔๓) ประชาสัมพันธ์จังหวัดพิษณุโลก
 ๔๔) โยธาธิการและผังเมืองจังหวัดพิษณุโลก
 ๔๕) สวัสดิการและคุ้มครองแรงงานจังหวัดพิษณุโลก
 ๔๖) พัฒนาการจังหวัดพิษณุโลก
 ๔๗) พลังงานจังหวัดพิษณุโลก
 ๔๘) อุตสาหกรรมจังหวัดพิษณุโลก
 ๔๙) พาณิชย์จังหวัดพิษณุโลก
 ๕๐) ผู้อำนวยการสำนักงานเจ้าท่าภูมิภาค สาขาพิษณุโลก
 ๕๑) นายอำเภอทุกอำเภอ
 ๕๒) นายกองค้การบริหารส่วนจังหวัดพิษณุโลก
 ๕๓) นายกเทศมนตรีนครพิษณุโลก
 ๕๔) นายกเทศมนตรีเมืองอรัญญิก
 ๕๕) นายกเทศมนตรีตำบลทุกแห่ง
 ๕๖) นายกองค้การบริหารส่วนตำบลทุกแห่ง
 ๕๗) ประธาน อปพร.จังหวัดพิษณุโลก
 ๕๘) หัวหน้าสำนักงานป้องกันและบรรเทาสาธารณภัยจังหวัดพิษณุโลก
 ๕๙) หัวหน้าสำนักงานป้องกันและบรรเทาสาธารณภัยจังหวัด สาขานครไทย
 ๖๐) ผู้ช่วยหัวหน้าสำนักงานป้องกันและบรรเทาสาธารณภัยจังหวัดพิษณุโลก
 ๖๑) หัวหน้ากลุ่มงานยุทธศาสตร์และการจัดการ สำนักงานป้องกันและบรรเทาสาธารณภัย
 จังหวัดพิษณุโลก
 ๖๒) หัวหน้าฝ่ายป้องกันและปฏิบัติการ สำนักงานป้องกันและบรรเทาสาธารณภัยจังหวัด
 พิษณุโลก
 ๖๓) หัวหน้าฝ่ายสงเคราะห์ผู้ประสบภัย สำนักงานป้องกันและบรรเทาสาธารณภัยจังหวัด
 พิษณุโลก
- มีขอบเขตหน้าที่**
- ๑) เฝ้าระวังและติดตามข้อมูลสถานการณ์ที่อาจส่งผลให้เกิดสาธารณภัย
 - ๒) แจ้งเตือนล่วงหน้าให้ประชาชน ส่วนราชการ และหน่วยงาน รับทราบสถานการณ์

และแนวโน้มการเกิดสาธารณภัย

๓) แจ้างเตือน และแจ้างแนวทางในการปฏิบัติตน เพื่อเตรียมพร้อมรับสถานการณ์สาธารณสุขภัยที่จะเกิดขึ้นรวมถึงสั่งการให้มีการอพยพ และเคลื่อนย้ายไปยังที่ปลอดภัย

๔) วิเคราะห์และวางแผนการเผชิญเหตุ

๕) ประสานและสนับสนุนในการจัดการและการเผชิญเหตุสาธารณสุขภัย แก่กองอำนวยการป้องกันและบรรเทาสาธารณสุขภัยแต่ละระดับ

๖) สนับสนุนทรัพยากรที่จำเป็นในการเผชิญเหตุสาธารณสุขภัย ให้กับกองอำนวยการป้องกันและบรรเทาสาธารณสุขภัยแต่ละระดับ

๗) กำหนดจำนวนชนิดของทรัพยากร และบุคลากรที่ต้องใช้เพื่อให้มี ประสิทธิภาพและรวดเร็วในการจัดการในภาวะฉุกเฉิน

๘) ประสานการใช้ทรัพยากรจากหน่วยงานที่เกี่ยวข้อง ทุกภาคส่วน เพื่อสนับสนุนการปฏิบัติงานในภาวะฉุกเฉินด้านต่าง ๆ

๙) ประสานงานในการจัดการในภาวะฉุกเฉินกับส่วนต่างๆ ในส่วนงานสนับสนุนการปฏิบัติงานในภาวะฉุกเฉิน (สปฉ.) ด้านอื่นๆ ให้สำนักงานป้องกันและบรรเทาสาธารณสุขภัยจังหวัดพิษณุโลกเป็นหน่วยงานหลัก ในการประสานการปฏิบัติระหว่างส่วนราชการ และหน่วยงาน รวมถึงจัดทำแผนสนับสนุนการปฏิบัติงานในภาวะฉุกเฉินด้านการจัดการสาธารณสุขภัยและการสนับสนุนทรัพยากรในภาวะฉุกเฉิน

๖. ส่วนปฏิบัติการ

๖.๑ ด้านคมนาคม ประกอบด้วย

๑. ผู้อำนวยการแขวงทางหลวงพิษณุโลก ที่ ๑
๒. ผู้อำนวยการแขวงทางหลวงพิษณุโลก ที่ ๒ (วังทอง)
๓. ขนส่งจังหวัดพิษณุโลก
๔. ผู้อำนวยการแขวงทางหลวงชนบทพิษณุโลก
๕. ผู้อำนวยการสำนักงานเจ้าท่าภูมิภาค สาขาพิษณุโลก

มีขอบเขตหน้าที่

- ๑) จัดการระบบ และควบคุมความปลอดภัยทางคมนาคม
- ๒) ปรับปรุงเส้นทางและโครงข่ายคมนาคม รวมถึงสนับสนุนภารกิจ การส่งกำลังบำรุง
- ๓) จัดให้มีเส้นทางสำรอง เส้นทางเลี่ยง ดัดแปลงแก้ไขระบบการคมนาคม ให้สามารถใช้ในการได้เมื่อเกิดสาธารณสุขภัย

๔) สนับสนุนการอพยพเคลื่อนย้ายประชาชนออกจากพื้นที่ประสบภัยหรือพื้นที่ เสี่ยงต่อการเกิดสาธารณสุขภัย

๕) สนับสนุนข้อมูล และการจัดการด้านคมนาคม ให้แก่กองอำนวยการป้องกันและบรรเทาสาธารณสุขภัยจังหวัดพิษณุโลก และกองอำนวยการป้องกันและบรรเทาสาธารณสุขภัยกลางให้แขวงทางหลวงพิษณุโลกที่ ๑ เป็นหน่วยงานหลัก ในการประสานการปฏิบัติระหว่างส่วนราชการและหน่วยงาน รวมถึงจัดทำแผนสนับสนุนการปฏิบัติงานในภาวะฉุกเฉินด้านคมนาคม

๖.๒ ด้านสนับสนุนทรัพยากรทางทหาร ประกอบด้วย

๑. ผู้บัญชาการมณฑลทหารบกที่ ๓๙
 ๒. ผู้แทนกองพลทหารราบที่ ๔
 ๓. ผู้แทนกองบัญชาการช่วยรบ ที่ ๓
 ๔. ผู้แทนผู้บัญชาการกองพลพัฒนาที่ ๓
 ๕. ผู้บังคับการกองบิน ๔๖
 ๖. ผู้บังคับหน่วยพัฒนาการเคลื่อนที่ ๓๔
 ๗. หัวหน้าฝ่ายกิจการพลเรือน มณฑลทหารบกที่ ๓๙
- มีขอบเขตหน้าที่

๑) ประสานการสนับสนุนทรัพยากรทางทหาร เพื่อใช้สนับสนุนส่วนราชการ หน่วยงาน พลเรือนกองอำนาจการป้องกันและบรรเทาสาธารณภัยแต่ละระดับ ในการเผชิญเหตุสาธารณภัยรวมถึงการ ส่งคืนทรัพยากร

๒) กำหนด และคำปรึกษาในกรณีที่ต้องใช้ความชำนาญทางทหาร สนับสนุนภารกิจ

๓) ติดตาม และรายงานสถานะทรัพยากรทางทหารที่ถูกกำหนดให้ใช้ในภารกิจ

สนับสนุน การจัดการในภาวะฉุกเฉิน ให้มณฑลทหารบกที่ ๓๙ เป็นหน่วยงานหลัก ในการประสานการปฏิบัติ ระหว่างเหล่าทหาร พร้อมทั้ง จัดทำแผนสนับสนุนการปฏิบัติงานในภาวะฉุกเฉินด้านการสนับสนุนทรัพยากร ทางทหาร

๖.๓ ด้านค้นหาและกู้ภัย ประกอบด้วย

๑. ผู้อำนวยการศูนย์ป้องกันและบรรเทาสาธารณภัย เขต ๙ พิษณุโลก
๒. นายกองค้การบริหารส่วนจังหวัดพิษณุโลก/ผู้แทน
๓. ผู้กำกับการตำรวจตระเวนชายแดนที่ ๓๑
๔. นายกเทศมนตรีนครพิษณุโลก
๕. นายกเทศมนตรีเมืองอรัญญิก
๖. นายกองค้การบริหารส่วนตำบลทุกแห่ง
๗. นายกเทศมนตรีตำบลทุกแห่ง
๘. ผู้บังคับกองร้อยอาสาสมัครฯดินแดนจังหวัดพิษณุโลก ที่ ๒
๙. ประธานกรรมการมูลนิธิประสาทบุญสถาน
๑๐. ประธานสมาคมพิษณุโลกการกุศลสงเคราะห์ (กู้ภัยบูรพา)
๑๑. นายกสมาคมกู้ภัยชาวภาพ
๑๒. ประธานกรรมการมูลนิธิมิตรภาพมงคลธรรม
๑๓. ผู้อำนวยการส่วนป้องกันและปฏิบัติการ ศูนย์ป้องกันและบรรเทาสาธารณภัย

เขต ๙ พิษณุโลก

มีขอบเขตหน้าที่

๑) สนับสนุนการปฏิบัติการในภาวะฉุกเฉินด้านการค้นหาและช่วยชีวิต ผู้ประสบภัย

๒) ประสานการช่วยเหลือ สนับสนุน การค้นหาและกู้ภัยกับส่วนราชการ หน่วยงาน และ กองอำนาจการป้องกันและบรรเทาสาธารณภัยแต่ละระดับ

- ๓) ประสานงานกับสมาคม มูลนิธิ และองค์กรการกุศลที่มีภารกิจในการค้นหา และกักกัน
 - ๔) จัดระบบการปฏิบัติงานด้านการค้นหา และกักกันให้เป็นมาตรฐานเดียวกันทุกภาคส่วน
 - ๕) สนับสนุนทรัพยากร และอุปกรณ์พิเศษในการปฏิบัติภารกิจค้นหา และกักกัน
 - ๖) สนับสนุนข้อมูลด้านเทคนิคและองค์ความรู้ให้กับ หน่วยงานปฏิบัติการค้นหาและกักกัน
- ให้ศูนย์ป้องกันและบรรเทาสาธารณภัย เขต ๙ พิษณุโลก เป็นหน่วยงานหลัก ในการประสานการปฏิบัติระหว่าง ส่วนราชการ หน่วยงาน และองค์การสาธารณกุศลรวมถึงจัดทำแผนสนับสนุนการปฏิบัติงาน ในภาวะฉุกเฉิน ด้านการค้นหาและกักกัน

๖.๔ ด้านการแพทย์และสาธารณสุข

๑. นายแพทย์สาธารณสุขจังหวัดพิษณุโลก
๒. ผู้อำนวยการโรงพยาบาลพุทธชินราช พิษณุโลก
๓. ผู้อำนวยการสำนักงานป้องกันและควบคุมโรค ที่ ๒ พิษณุโลก
๔. ผู้อำนวยการโรงพยาบาลเอกชนทุกแห่ง
๕. ผู้อำนวยการโรงพยาบาลประจำอำเภอทุกอำเภอ
๖. ผู้อำนวยการโรงพยาบาลส่งเสริมสุขภาพตำบลทุกตำบล
๗. นายแพทย์ผู้เชี่ยวชาญด้านเวชกรรมป้องกัน สำนักงานสาธารณสุขจังหวัดพิษณุโลก มีขอบเขตหน้าที่
 - ๑) จัดเตรียมและจัดหาทรัพยากรทางการแพทย์และสาธารณสุขรวมทั้งประสาน การระดมสรรพกำลังด้านการแพทย์ และสาธารณสุข
 - ๒) จัดทำระบบฐานข้อมูลผู้เชี่ยวชาญทางการแพทย์และสาธารณสุข รวมทั้งเครื่องมือ ทางการแพทย์ในด้านต่าง ๆ ของรัฐและเอกชน เพื่อให้พร้อมต่อการปฏิบัติเมื่อเกิดสาธารณภัย
 - ๓) พัฒนาระบบการแพทย์ฉุกเฉินที่พร้อมออกปฏิบัติงานช่วยเหลือผู้ประสบภัย อย่างมีประสิทธิภาพ พร้อมทั้งจัดระบบ เครือข่ายสาธารณสุขให้บริการและสนับสนุนการปฏิบัติงานทั่วประเทศ โดยร่วมมือกับ หน่วยงานที่เกี่ยวข้อง เพื่อเตรียมความพร้อมให้สามารถใช้ประโยชน์ได้ทันทีเมื่อเกิดสาธารณภัย
 - ๔) จัดให้มีการพัฒนาระบบสื่อสารเพื่อประสานงานและสั่งการภายในหน่วยงาน สาธารณสุขและหน่วยงานที่เกี่ยวข้องให้มีประสิทธิภาพ
 - ๕) จัดให้มีการเตรียมพร้อมทางห้องปฏิบัติการที่ทันสมัย และได้มาตรฐาน
 - ๖) จัดให้มีการพัฒนาระบบฐานข้อมูลความเสียหายทางด้านการแพทย์และสาธารณสุข รวมถึงการรายงานผลอย่างถูกต้องและรวดเร็ว
 - ๗) พัฒนาบุคลากรสาธารณสุขและอาสาสมัครให้มีความรู้และทักษะพร้อมที่จะ ปฏิบัติงานเมื่อเกิดสาธารณภัย และป้องกัน ตนเองจากภัยที่เกิดขึ้นขณะปฏิบัติงาน
 - ๘) ให้ความรู้แก่ประชาชนและชุมชนในด้านการรักษาพยาบาลเบื้องต้น การ สุขภาพและอนามัยสิ่งแวดล้อม เพื่อให้สามารถช่วยเหลือตนเองและผู้อื่นได้เมื่อประสบภัย
 - ๙) เผื่อระวังควบคุม และติดตามโรคติดต่อพร้อมทั้งจัดให้มีการรักษาพยาบาล การอนามัย การสุขภาพ และการป้องกันโรคแก่ผู้ประสบภัย
 - ๑๐) ฟื้นฟูสภาพจิตใจของผู้ประสบภัยให้กลับมาดำรงชีวิตได้ตามปกติโดยให้ สำนักงานสาธารณสุขจังหวัดพิษณุโลกเป็นหน่วยงานหลัก ในการประสานการปฏิบัติระหว่างส่วนราชการ และ หน่วยงาน รวมถึงจัดทำแผนสนับสนุนการปฏิบัติงานในภาวะฉุกเฉินด้านการแพทย์และสาธารณสุข

๖.๕ ด้านรักษาความสงบเรียบร้อย ประกอบด้วย

๑. ผู้บังคับการตำรวจภูธรจังหวัดพิษณุโลก
๒. รองผู้บังคับการศูนย์พิสูจน์หลักฐาน ๖
๓. ผู้กำกับการตำรวจตระเวนชายแดนที่ ๓๓๑
๔. ผู้บังคับกองร้อยอาสารักษาดินแดนจังหวัดพิษณุโลก ที่ ๒
๕. ประธาน อปพร.จังหวัดพิษณุโลก
๖. ผู้กำกับการสถานีตำรวจภูธรทุกแห่ง
๗. ผู้กำกับการฝ่ายอำนวยการ ตำรวจภูธรจังหวัดพิษณุโลก

มีขอบเขตหน้าที่

- ๑) ประสานการปฏิบัติในการรักษาความสงบเรียบร้อยและความปลอดภัยของประชาชนสถานที่สำคัญทางเศรษฐกิจเขตเมืองและชุมชน ในพื้นที่ประสบภัยและพื้นที่ใกล้เคียง
- ๒) วางแผนการรักษาความปลอดภัยและความช่วยเหลือด้านเทคนิคต่างๆรวมถึงการสนับสนุนเทคโนโลยีที่ทันสมัยในการรักษาความสงบเรียบร้อย
- ๓) ควบคุมและบังคับใช้กฎหมายเพื่อป้องกันและปราบปรามการกระทำผิดที่มีผลกระทบต่อความมั่นคงและความสงบเรียบร้อยของประเทศ
- ๔) ปฏิบัติหน้าที่ด้านการพิสูจน์อัตลักษณ์บุคคล การจัดการศพ การติดตาม ผู้สูญหายและการส่งกลับ
- ๕) จัดระบบจราจรในบริเวณพื้นที่ประสบภัยและพื้นที่ใกล้เคียงให้ตำรวจภูธรจังหวัดพิษณุโลกเป็นหน่วยงานหลักในการประสานการปฏิบัติระหว่าง ส่วนราชการ และหน่วยงาน รวมถึง จัดทำแผนสนับสนุนการปฏิบัติงานในภาวะฉุกเฉินด้านการรักษาความสงบเรียบร้อยตรวจตราและป้องกันการโจรกรรม

๗. ส่วนสนับสนุน

๗.๑ ด้านเทคโนโลยีและการสื่อสาร ประกอบด้วย

๑. หัวหน้าสำนักงานจังหวัดพิษณุโลก
๒. สถิติจังหวัดพิษณุโลก
๓. หัวหน้าศูนย์สื่อสารกรมการปกครอง เขต ๒ พิษณุโลก
๔. ผู้อำนวยการสำนักงาน กสทช.เขต ๑๐ จ.พิษณุโลก
๕. นายกสมาคมวิทยุสมัครเล่นจังหวัดพิษณุโลก
๖. ผู้จัดการศูนย์บริการลูกค้า บมจ. โทรคมนาคมแห่งชาติ สาขาริมน้ำ
๗. ผู้อำนวยการศูนย์เทคโนโลยีสารสนเทศและการสื่อสาร เขต ๘ พิษณุโลก
๘. ผู้อำนวยการกลุ่มงานอำนวยการ สำนักงานจังหวัดพิษณุโลก

มีขอบเขตหน้าที่

- ๑) จัดให้มีระบบสื่อสารและโทรคมนาคมทั้งระบบสื่อสารหลัก ระบบสื่อสารรองและระบบสื่อสารสำรอง ตลอดจนให้บริการฐานข้อมูลด้านสารสนเทศและการสื่อสารให้สามารถใช้งานได้ในทุกสถานการณ์
- ๒) สนับสนุนอุปกรณ์และเครื่องมือเครื่องใช้ในการสื่อสาร การจัดช่องทางการสื่อสารสำรองเพื่อใช้ในภาวะฉุกเฉิน

๓) สนับสนุนกำลังเจ้าหน้าที่เพื่อบริการติดต่อสื่อสารได้ตลอดระยะเวลาที่เกิดภัย
 ๔) สนับสนุนการฟื้นฟูโครงสร้างพื้นฐานเทคโนโลยีสารสนเทศและการสื่อสาร
 ๕) รักษาความปลอดภัยระบบเทคโนโลยีสารสนเทศและการสื่อสารให้สำนักงานจังหวัด
 พิษณุโลก เป็นหน่วยงานหลักในการประสาน การปฏิบัติระหว่างส่วนราชการและหน่วยงาน รวมถึงจัดทำแผน
 สนับสนุนการปฏิบัติงานในภาวะฉุกเฉิน ด้านเทคโนโลยีสารสนเทศและการสื่อสาร

๗.๒ ด้านสวัสดิการและความมั่นคงของมนุษย์ ประกอบด้วย

๑. พัฒนาสังคมและความมั่นคงของมนุษย์จังหวัดพิษณุโลก
๒. นายกเหล่ากาชาดจังหวัดพิษณุโลก
๓. สวัสดิการและคุ้มครองแรงงานจังหวัดพิษณุโลก
๔. แรงงานจังหวัดพิษณุโลก
๕. ประธานกรรมการมูลนิธิประสาทบุญสถาน
๖. ประธานสมาคมพิษณุโลกการกุศลสงเคราะห์ (กุภัยบูรพา)
๗. นายกสมาคมกุภัยข้าวภาพ
๘. ประธานกรรมการมูลนิธิมิตรภาพมงคลธรรม
๙. หัวหน้ากลุ่มงานนโยบายและวิชาการ สำนักงานพัฒนาสังคมและความมั่นคง
 ของมนุษย์จังหวัดพิษณุโลก
๑๐. หัวหน้าฝ่ายสงเคราะห์ผู้ประสบภัย สำนักงานป้องกันและบรรเทาสาธารณภัย
 จังหวัดพิษณุโลก

มีขอบเขตหน้าที่

- ๑) ประสานงานและสนับสนุนการจัดตั้งศูนย์พักพิงชั่วคราว
- ๒) สนับสนุนการแจกจ่ายสิ่งของจำเป็นต่อการดำรงชีพให้แก่ผู้ประสบภัย
- ๓) สนับสนุนงานด้านการสังคมสงเคราะห์แก่ผู้ประสบภัย
- ๔) เผยแพร่และประชาสัมพันธ์ให้ข้อมูลข่าวสารเกี่ยวกับ สวัสดิการด้านสาธารณภัย
- ๕) วางแผนการให้ความช่วยเหลือ ด้านที่อยู่อาศัย การดูแลบุคคลที่ต้องได้รับการปฏิบัติ
 เป็นกรณีพิเศษ การฟื้นฟูด้านสังคมและจิตใจให้แก่ผู้ประสบภัย และผู้ประสบปัญหาทางสังคม
- ๖) ให้บริการสาธารณสุข
- ๗) กำหนดแนวทางการช่วยเหลือผู้ว่างงานเนื่องจากการเกิดสาธารณภัย
- ๘) ช่วยเหลือเจ้าหน้าที่และอาสาสมัครที่พิการทุพพลภาพ และเจ็บป่วยหรือ บาดเจ็บ
 จากการปฏิบัติหน้าที่ขณะเกิดภัย ให้สำนักงานพัฒนาสังคมและความมั่นคงของมนุษย์จังหวัดพิษณุโลก
 เป็นหน่วยงานหลักในการประสานการปฏิบัติระหว่าง ส่วนราชการหน่วยงาน และองค์การสาธารณกุศลรวมถึง
 จัดทำแผนสนับสนุนการปฏิบัติงานในภาวะฉุกเฉิน ด้านสวัสดิการสังคมและความมั่นคงของมนุษย์

๗.๓ ด้านสาธารณสุขโรคและโครงสร้างพื้นฐาน ประกอบด้วย

๑. โยธาธิการและผังเมืองจังหวัดพิษณุโลก
๒. ผู้จัดการการไฟฟ้าส่วนภูมิภาคจังหวัดพิษณุโลก
๓. ผู้จัดการการประปาส่วนภูมิภาค สาขาพิษณุโลก

๔. ผู้จัดการศูนย์บริการลูกค้า บมจ. โทคมานาคแห่งชาติ สาขาริมน้ำ
 ๕. หัวหน้าฝ่ายปฏิบัติการ สำนักงานโยธาธิการและผังเมืองจังหวัดพิษณุโลก
- มีขอบเขตหน้าที่**

๑) เตรียมความพร้อมและดำเนินการป้องกันหรือลดผลกระทบที่อาจมีต่อพื้นที่เขตเมืองในพื้นที่เศรษฐกิจโครงสร้างพื้นฐาน และสิ่งสาธารณูปโภคในพื้นที่เสี่ยงภัย

๒) ดำรงสถานะดำเนินการปรับปรุง ซ่อมแซมโครงสร้างพื้นฐานและสิ่งสาธารณูปโภคในพื้นที่ประสบภัยให้สามารถใช้งานได้ในระหว่างเกิดสาธารณภัยโดยเฉพาะในพื้นที่เขตเมืองและพื้นที่เศรษฐกิจให้สำนักงานโยธาธิการและผังเมืองจังหวัดพิษณุโลก เป็นหน่วยงานหลักในการประสานการปฏิบัติ ระหว่างส่วนราชการ และหน่วยงานรวมถึงจัดทำแผนสนับสนุนการปฏิบัติงานในภาวะฉุกเฉิน ด้านสิ่งสาธารณูปโภคและโครงสร้างพื้นฐาน

๗.๕ ด้านการเกษตร

๑. เกษตรและสหกรณ์จังหวัดพิษณุโลก
 ๒. เกษตรจังหวัดพิษณุโลก
 ๓. ประมงจังหวัดพิษณุโลก
 ๔. ปศุสัตว์จังหวัดพิษณุโลก
 ๕. หัวหน้ากลุ่มงานช่วยเหลือเกษตรกร สำนักงานเกษตรและสหกรณ์จังหวัดพิษณุโลก
- มีขอบเขตหน้าที่**

- ๑) ประสานการปฏิบัติเมื่อเกิดสาธารณภัยที่มีผลกระทบต่อด้านการเกษตร
- ๒) ติดตามเฝ้าระวัง ประเมินสถานการณ์และแจ้งเตือนภัยแก่เกษตรกร
- ๓) สำรวจและติดตามความเสียหายด้านการเกษตรเพื่อให้การช่วยเหลือ
- ๔) สนับสนุนทรัพยากรเครื่องมืออุปกรณ์ต่างๆ เพื่อช่วยเหลือพื้นที่การเกษตรที่

ประสบภัย

๕) สนับสนุนข้อมูลด้านการเกษตรและให้ข้อเสนอแนะแนวทางในการป้องกันและแก้ไขปัญหาที่มีผลกระทบต่อด้านการเกษตรรวมทั้งแนวทางการช่วยเหลือเกษตรกรที่ประสบภัยและให้สำนักงานเกษตรและสหกรณ์จังหวัดพิษณุโลกเป็นหน่วยงานหลัก ในการประสานการปฏิบัติระหว่างส่วนราชการและหน่วยงาน รวมถึงจัดทำแผนสนับสนุน การปฏิบัติงานในภาวะฉุกเฉินด้านการเกษตร

๗.๕ พื้นที่เศรษฐกิจ การศึกษาและวัฒนธรรม

๑. วัฒนธรรมจังหวัดพิษณุโลก
๒. คลังจังหวัดพิษณุโลก
๓. ผู้อำนวยการสำนักงานพระพุทธศาสนาจังหวัดพิษณุโลก
๔. ผู้อำนวยการสำนักงานเขตพื้นที่การศึกษาประถมศึกษาพิษณุโลก เขต ๑
๕. ผู้อำนวยการสำนักงานเขตพื้นที่การศึกษาประถมศึกษาพิษณุโลก เขต ๒
๖. ผู้อำนวยการสำนักงานเขตพื้นที่การศึกษาประถมศึกษาพิษณุโลก เขต ๓

๗. ผู้อำนวยการ...

๗. ผู้อำนวยการสำนักงานเขตพื้นที่การศึกษามัธยมศึกษาพิษณุโลก อุตรดิตถ์
๘. ประธานคณะกรรมการอาชีวศึกษาจังหวัดพิษณุโลก
๙. นายอำเภอ ทุกอำเภอ
๑๐. หัวหน้ากลุ่มยุทธศาสตร์และเฝ้าระวังทางวัฒนธรรม สำนักงานวัฒนธรรม

จังหวัดพิษณุโลก

มีขอบเขตหน้าที่

- ๑) ประเมินผลกระทบระบบเศรษฐกิจ การศึกษา วัฒนธรรม และสถานที่สำคัญทางประวัติศาสตร์ในพื้นที่ประสภภัย
- ๒) ให้ข้อเสนอแนะแนวทาง และวิธีการในการเตรียมความพร้อมรับสถานการณ์สาธารณภัย รวมถึงการฟื้นฟูในภาพรวมหลังเกิดภัย
- ๓) กำหนดแนวทางการสนับสนุนของหน่วยงานที่เกี่ยวข้องทั้งภาครัฐ และเอกชนในการฟื้นฟูและลดช่องว่างทางเศรษฐกิจ และสังคมของชุมชนในระยะยาว
- ๔) วิเคราะห์ประเมินป้องกัน และลดผลกระทบจากสาธารณภัย แก่สถานที่สำคัญทางประวัติศาสตร์และวัฒนธรรม
- ๕) ติดตามตรวจสอบ และฟื้นฟูพื้นที่เศรษฐกิจ การศึกษา วัฒนธรรม และสถานที่สำคัญทางประวัติศาสตร์ให้กลับสู่สภาพเดิม โดยเร็ว โดยมีสำนักงานวัฒนธรรมจังหวัดพิษณุโลก และสำนักงานคลังจังหวัดพิษณุโลกเป็นหน่วยงาน สนับสนุนในการประสานการปฏิบัติระหว่างส่วนราชการ และหน่วยงานรวมถึงจัดทำแผนสนับสนุนการปฏิบัติงาน ในภาวะฉุกเฉินด้านการฟื้นฟูเศรษฐกิจ การศึกษาและวัฒนธรรม

๗.๖ ด้านทรัพยากรธรรมชาติและสิ่งแวดล้อม

๑. ผู้อำนวยการสำนักงานทรัพยากรธรรมชาติและสิ่งแวดล้อมจังหวัดพิษณุโลก
๒. ผู้อำนวยการสำนักงานทรัพยากรน้ำ ที่ ๙
๓. ผู้อำนวยการสำนักงานสิ่งแวดล้อมและควบคุมมลพิษ ที่ ๓
๔. ผู้อำนวยการสำนักจัดการทรัพยากรป่าไม้ ที่ ๔ สาขาพิษณุโลก
๕. ผู้อำนวยการสำนักบริหารพื้นที่อนุรักษ์ ที่ ๑๑
๖. ผู้อำนวยการสถานีพัฒนาที่ดินจังหวัดพิษณุโลก
๗. เกษตรและสหกรณ์จังหวัดพิษณุโลก
๘. ผู้อำนวยการส่วนทรัพยากรน้ำ สำนักงานทรัพยากรธรรมชาติและสิ่งแวดล้อม

จังหวัดพิษณุโลก

มีขอบเขตหน้าที่

- ๑) ประสานการปฏิบัติเมื่อเกิดสาธารณภัยที่มีผลกระทบต่อทรัพยากรธรรมชาติและสิ่งแวดล้อม
- ๒) วิเคราะห์และประเมินผลกระทบจากสาธารณภัย ที่มีต่อทรัพยากรธรรมชาติและสิ่งแวดล้อม พร้อมทั้งกำหนดวิธีการป้องกันและลดผลกระทบ

/๓) ให้ข้อเสนอแนะ....

๓) ให้ข้อเสนอแนะแนวทางวิธีการป้องกันลดผลกระทบ และเตรียมความพร้อมรับสถานการณ์ในพื้นที่ รวมถึงการฟื้นฟูหลังเกิดภัย ให้สำนักงานทรัพยากรธรรมชาติและสิ่งแวดล้อมจังหวัดพิษณุโลก เป็นหน่วยงานหลัก ในการประสานการปฏิบัติระหว่างส่วนราชการและหน่วยงานรวมถึงจัดทำแผนสนับสนุนการปฏิบัติงานในภาวะฉุกเฉินด้านทรัพยากรธรรมชาติและสิ่งแวดล้อม

๗.๗ ด้านงบประมาณและการรับบริจาค

๑. คลังจังหวัดพิษณุโลก
๒. นายกเหล่ากาชาดจังหวัดพิษณุโลก
๓. สำนักงานจังหวัดพิษณุโลก
๔. ประธานกรรมการมูลนิธิประสาธน์สถาน
๕. ประธานสมาคมพิษณุโลกการกุศลสงเคราะห์ (กุ๊กชัยบุรพา)
๖. นายกสมาคมมูลนิธิกุ๊กชัยข่าวภาพ
๗. ประธานกรรมการมูลนิธิมิตรภาพมงคลธรรม
๘. เสมียนตราจังหวัดพิษณุโลก
๙. หัวหน้าฝ่ายสงเคราะห์ผู้ประสบภัย สำนักงานป้องกันและบรรเทาสาธารณภัยจังหวัด

พิษณุโลก

มีขอบเขตหน้าที่

๑) ติดตามและรายงานสถานะของแหล่งงบประมาณเพื่อการจัดการสาธารณภัย และงบประมาณเพื่อการฟื้นฟู

๒) ให้ข้อเสนอแนะกรณีที่ต้องใช้เงินอุดหนุนราชการเพื่อให้ความช่วยเหลือผู้ประสบภัยพิบัติกรณีฉุกเฉิน หรืองบกลางจากรัฐบาล

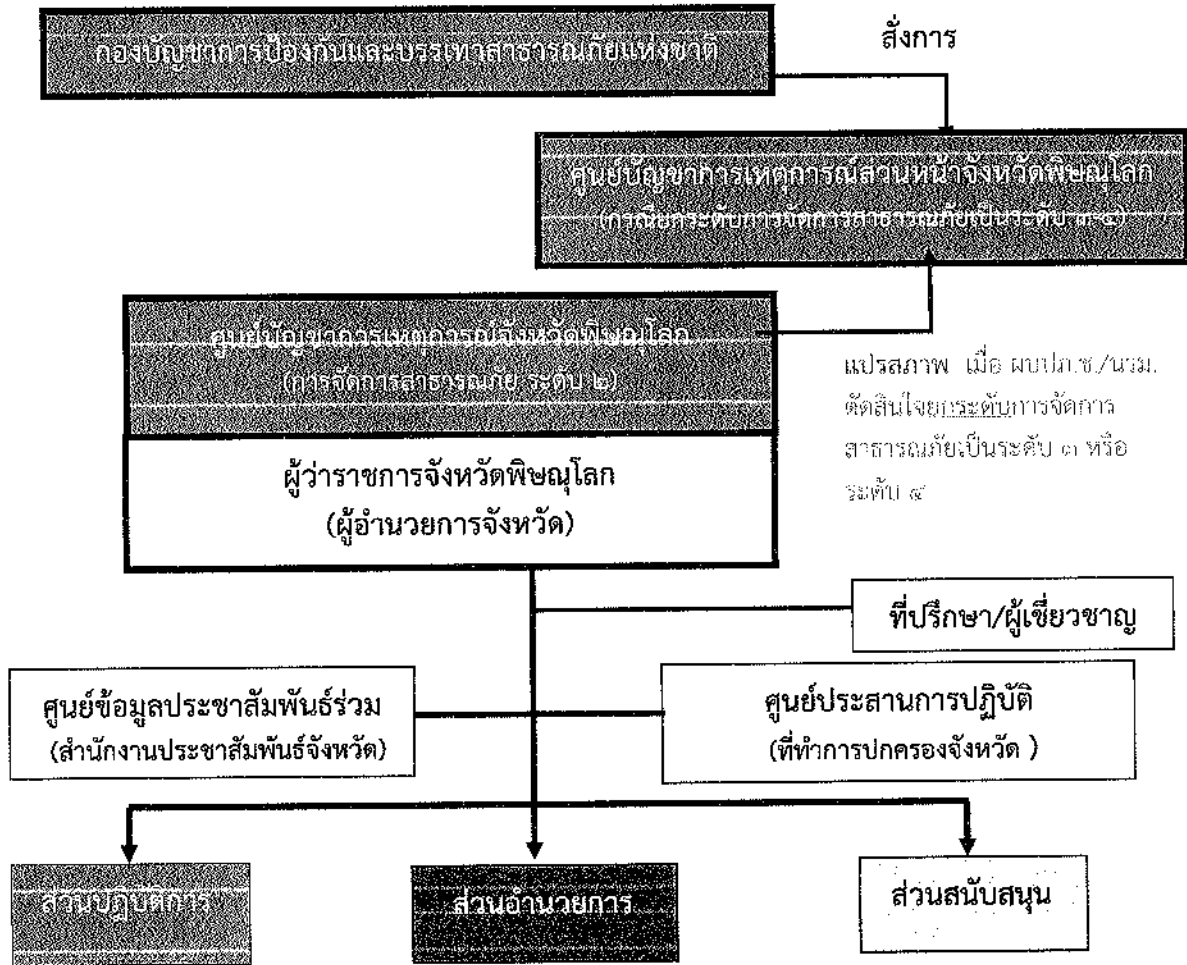
๓) ดำเนินการรับ บริจาคเงิน และสิ่งของเพื่อให้ความช่วยเหลือผู้ประสบภัย

๔) ประสานงานการควบคุม และตรวจสอบยอดเงินธุรกรรมทางการเงินของเงินบริจาคในบัญชีธนาคารที่หน่วยงานองค์กรหรือบุคคลโดยเปิดบัญชีไว้และแจ้งให้ประชาชนบริจาคเงินให้สำนักงานคลังจังหวัดพิษณุโลก เป็นหน่วยงานหลัก ในการประสานการปฏิบัติระหว่างส่วน ราชการและหน่วยงาน รวมถึงจัดทำแผนสนับสนุนการปฏิบัติงานในภาวะฉุกเฉินด้านการงบประมาณและการบริจาค

.....

ผนวก ข. โครงสร้างศูนย์บัญชาการเหตุการณ์/ศูนย์บัญชาการเหตุการณ์ส่วนหน้าจังหวัด

ภาคผนวก ข โครงสร้างศูนย์บัญชาการเหตุการณ์จังหวัด/ศูนย์บัญชาการเหตุการณ์ส่วนหน้าจังหวัด



- งานการกู้ชีพ
- งานการกู้ภัย
- งานความปลอดภัยในชีวิตและทรัพย์สิน
- งานโครงสร้างพื้นฐาน (ถนน สะพาน)
- งานการขนส่ง
- งานอุตสาหกรรม สารเคมี วัตถุอันตราย
- หน่วยทหารในพื้นที่
- ฯลฯ

- งานวิเคราะห์สถานการณ์และติดตามสถานการณ์
- งานแจ้งเตือนภัย
- งานสำรวจ/เลขานุการ
- งานวางแผน
- งานประสานข้อมูล
- ฯลฯ

- งานสื่อสาร
- งานเสียบัญ
- งานศูนย์พักพิงชั่วคราว
- งานวิิชาพยาบาล
- งานรับบริจาค
- งานการเงิน บัญชี
- งานสาธารณูปโภค ไฟฟ้า ประปา
- งานพลังงาน
- งานการฟื้นฟูและชุมชน
- งานระเชียบ กฎหมาย
- ฯลฯ

ภาคผนวก ค พื้นที่เสี่ยงอุทกภัยและดินถล่ม

ข้อมูลพื้นที่เสี่ยงอุทกภัย วาตภัยและดินถล่ม ประจำปี ๒๕๖๖
จังหวัดพิษณุโลก

ลำดับที่	พื้นที่เสี่ยงภัยอุทกภัย			
	อำเภอ	ตำบล	หมู่	หมายเหตุ
๑	เมือง	๑๐	๓๐	
๒	เนินมะปราง	๒	๑๖	
๓	ชาติตระการ	๖	๕๑	
๔	นครไทย	๑๑	๘๕	
๕	วัดโบสถ์	๕	๒๘	
๖	พรหมพิราม	๑๐	๗๖	
๗	วังทอง	๑๑	๗๒	
๘	บางระกำ	๙	๑๐๕	
๙	บางกระพุ่ม	๙	๘๕	
	๙	๗๓	๕๔๘	

ข้อมูลพื้นที่เสี่ยงอุทกภัย และดินถล่ม ประจำปี ๒๕๖๖

จังหวัดพิษณุโลก

ลำดับ ที่	พื้นที่เสี่ยงภัย				ลักษณะที่ตั้ง				ลักษณะของภัย				พื้นที่เพื่อการอพยพ ของประชากร	
					ที่ลุ่มแอ่งกระทะ	ที่ลุ่มริมลำน้ำ	ที่ราบติดเชิงเขา	ที่แนวเขา/ภูเขา	น้ำท่วมขัง	น้ำล้นตลิ่ง	น้ำป่าไหลหลาก	ดิน/โคลนถล่ม		ภัยอื่น ๆ
อำเภอ	ตำบล	หมู่	ชื่อบ้าน											
๓๒			๒	น้ำป่าต	-	-	/	/	/	/	/	-	/	อบต.ชมพู่
๓๓			๓	ชมพู่เหนือ	-	-	/	/	/	/	/	/	/	อบต.ชมพู่
๓๔			๔	ชำรัง	-	-	/	/	/	/	/	-	/	อบต.ชมพู่
๓๕			๕	ปลวกง่าม	-	-	/	/	/	/	/	-	/	อบต.ชมพู่
๓๖			๖	หนองหญ้าปล้อง	-	-	/	/	/	/	/	-	/	อบต.ชมพู่
๓๗			๗	รักไทย	-	-	/	/	/	/	/	/	/	โรงเรียนตอเรือ
๓๘			๘	เผ่าไทย	-	-	/	/	/	/	/	/	/	โรงเรียนตอเรือ
๓๙			๙	ชำตอง	-	-	/	/	/	/	/	/	/	โรงเรียนตอเรือ
๔๐			๑๐	หนองอีป้อง	-	-	/	/	/	/	/	-	/	อบต.ชมพู่
๔๑			๑๑	ร่มเกล้า	-	-	/	/	/	/	/	/	/	โรงเรียนตอเรือ
๔๒			๑๒	เนินคล้อ	-	-	/	/	-	-	/	-	/	อบต.ชมพู่
๔๓	เนินมะปราง	บ้านมุง	๑	มุงเหนือ	-	-	/	/	/	/	/	-	/	ร.ร.บ้านมุง
๔๔			๒	มุงใต้	-	-	/	/	/	/	/	-	/	ร.ร.บ้านมุง
๔๕			๘	ทุ่งพระ	-	-	/	/	/	/	/	/	/	ร.ร.บ้านมุง
๔๖			๗	เนินสว่าง	-	-	/	-	/	-	-	-	/	ร.ร.บ้านมุง
๔๗	ชาติตระการ	ชาติตระการ	๑	ชาติตระการ	/	/	-	-	/	/	/	-	/	วัดชาติตระการ
๔๘			๒	นาเปอะ	/	/	-	-	/	-	/	-	/	โรงเรียนบ้านนาเปอะ
๔๙			๓	ป่ากรอง	/	/	-	-	/	-	/	/	/	วัดป่ากรอง
๕๐			๔	นาจาน	-	-	/	-	/	-	/	-	/	โรงเรียนนาจาน
๕๑			๕	โคกผักหวาน	/	-	/	-	/	-	/	-	/	โรงเรียนบ้านนาเปอะ
๕๒			๖	ชาติตระการ	/	/	-	/	/	/	-	-	/	โรงเรียนชาติตระการ
๕๓			๗	น้ำผึ้ง	/	/	/	-	/	/	/	-	/	วัดน้ำผึ้ง
๕๔			๘	นาปักแรด	/	/	/	-	/	/	/	/	/	โรงเรียนบ้านนาปักแรด
๕๕			๙	นาน้อย	/	-	/	-	/	-	/	/	/	โรงเรียนนาจาน
๕๖	ชาติตระการ	สวนเมี่ยง	๑	สวนเมี่ยง	-	-	/	-	/	-	/	/	/	อบต.สวนเมี่ยง
๕๗			๒	หนองขาหย่าง	-	-	/	-	/	-	/	/	/	วัดหนองขาหย่าง
๕๘			๓	น้อย	-	-	/	-	/	-	/	/	/	อบต.สวนเมี่ยง
๕๙			๔	ห้วยช้างแหง	-	-	/	-	/	-	-	/	/	ร.ร.บ้านห้วยช้างแหง
๖๐			๕	ห้วยหมากหล้า	-	-	/	-	/	-	-	/	/	วัดห้วยหมากหล้า
๖๑			๖	โคกใหญ่	-	-	/	-	/	-	/	/	/	ร.ร. บ้านโคกใหญ่
๖๒			๗	แก่งบัวคำ	-	-	/	-	/	-	/	/	/	ร.ร. บ้านแก่งบัวคำ

ข้อมูลพื้นที่เสี่ยงอุทกภัย และดินถล่ม ประจำปี ๒๕๖๖

จังหวัดพิษณุโลก

ลำดับ ที่	พื้นที่เสี่ยงภัย				ลักษณะที่ตั้ง			ลักษณะของภัย				พื้นที่เพื่อการอพยพ ของประชากร	
	อำเภอ	ตำบล	หมู่	ชื่อบ้าน	ที่ลุ่มแอ่งกระทะ	ที่ลุ่มริมน้ำ	ที่ราบตื้นเชิงเขา	ที่เนินเขา/ภูเขา	น้ำท่วมขัง	น้ำล้นตลิ่ง	น้ำป่าไหลหลาก		ดิน/โคลนถล่ม
๖๓			๘	เนินช้างแหง	/	-	/	-	/	-	/	/	วัดห้วยช้างแหง
๖๔			๙	เนินหนองบัว	/	-	/	-	/	-	/	-	อบต.สวนเมี่ยง
๖๕			๑๐	หนองชุมแสง	/	-	/	-	/	-	/	-	ศาลากลางบ้าน
๖๗	ชาติตระการ	บ้านดง	๑	ดง	-	-	-	/	-	/	/	/	โรงเรียนบ้านดง
๖๘			๒	นาขาน	-	-	-	/	/	-	/	/	โรงเรียนบ้านดง
๖๙			๓	ห้วยน้ำปลา	-	-	-	/	/	-	/	/	ร.ร.บ้านห้วยน้ำปลา
๗๐			๔	นาหล้ม	-	-	-	/	/	-	/	/	ร.ร.บ้านนาหล้ม
๗๑			๗	เนินพยอม	-	-	-	/	/	-	/	/	โรงเรียนบ้านดง
๗๒			๘	ท่าสวนยา	-	-	-	/	/	-	/	/	โรงเรียนบ้านดง
๗๓			๑๐	ห้วยน้ำอุ่น	-	-	-	/	/	-	/	/	ร.ร.บ้านห้วยน้ำปลา
๗๔	ชาติตระการ	ป่าแดง	๗	น้ำภาคน้อย	/	-	-	/	/	/	/	-	โรงเรียนน้ำภาคน้อย
๗๕			๘	นาเมือง	/	-	-	/	/	/	/	-	วัดป่าแดง
๗๖	ชาติตระการ	บ่อภาค	๑	นาตอน	-	-	/	/	-	-	/	/	โรงเรียนบ้านนาตอน
๗๗			๒	ชาดน้ำมัน	-	-	/	/	-	-	/	/	วัดชาดน้ำมัน
๗๘			๓	ลาดเรือ	-	-	/	/	-	-	/	/	โรงเรียนตชด.ลาดเรือ
๗๙			๔	บ่อภาคเหนือ	-	-	/	/	-	-	/	/	โรงเรียนบ่อภาค
๘๐			๕	บ่อภาคใต้	-	-	/	/	-	-	/	/	โรงเรียนบ่อภาค
๘๑			๖	รักไทย	-	-	/	/	-	-	/	/	โรงเรียนตชด.รักไทย
๘๒			๗	นุชเทียน	-	-	/	/	-	-	/	/	ร.ร.ตชด.นุชเทียน
๘๓			๘	ร่มเกล้า	-	-	-	/	-	-	/	/	โครงการพัฒนาพืช
๘๔			๙	ชำนาญจ้อย	-	-	/	/	-	-	/	/	ร.ร.ตชด.นุชเทียน
๘๕			๑๐	เทอดชาติ	-	-	/	/	-	-	/	/	ร.ร.ตชด.นุชเทียน
๘๖			๑๑	หมื่นแสง	-	-	-	/	-	-	/	/	โครงการหลวง
๘๖			๑๒	น้ำคับ	-	-	-	/	-	-	/	/	โรงเรียนบ้านน้ำคับ
๘๗			๑๓	น้ำจวง	-	-	-	/	-	-	/	/	โรงเรียนบ้านน้ำจวง
๘๘			๑๔	รักชาติ	-	-	/	-	-	-	/	/	โรงเรียนบ่อภาค
๘๙	ชาติตระการ	ท่าสะแก	๑	หนองน้ำปอ	/	/	/	-	-	/	/	/	อนามัยท่าสะแก
๙๐			๒	ขอนสองสลึง	/	/	/	-	-	-	/	/	อนามัยท่าสะแก
๙๑			๓	น้อย	/	/	-	-	-	/	-	/	อนามัยท่าสะแก
๙๒			๔	ท่าสะแก	/	/	-	-	-	/	-	/	อนามัยท่าสะแก
๙๓			๕	นาม่วง	-	/	-	-	-	/	/	/	อนามัยท่าสะแก

ข้อมูลพื้นที่เสี่ยงอุทกภัย และดินถล่ม ประจำปี ๒๕๖๖

จังหวัดพิษณุโลก

ลำดับ ที่	พื้นที่เสี่ยงภัย				ลักษณะที่ตั้ง				ลักษณะของภัย				พื้นที่เพื่อการอพยพ ของประชากร
	อำเภอ	ตำบล	หมู่	ชื่อบ้าน	ที่ลุ่มแ่งกะทะ	ที่ลุ่มริมลำน้ำ	ที่ราบติดเชิงเขา	ที่เนินเขา/ภูเขา	น้ำท่วมขัง	น้ำล้นตลิ่ง	น้ำป่าไหลหลาก	ดิน/โคลนถล่ม	
๙๔			๖	ห้วยท้องพาน	-	/	-	-	-	/	/	/	อนามัยท่าสะแก
๙๕			๗	ห้วยดี	/	/	-	-	/	/	-	-	วัดห้วยดี
๙๖			๘	ศรีจันทร์	/	/	-	-	/	/	-	-	วัดห้วยดี
๙๗			๙	หนองบัวขาว	/	/	-	-	/	/	-	-	วัดห้วยดี
๙๘	นครไทย	นครไทย	๕	หนองลาน	-	/	-	-	/	-	-	-	ร.ร.บ้านหนองลาน
๙๙			๖	หัวร่อง	-	/	-	-	/	-	-	-	วัดหัวร่อง
๑๐๐			๗	คลองจิก	-	/	-	-	/	-	-	-	เทศบาล
๑๐๑			๘	น้ำพาย	-	/	-	-	/	-	-	-	เทศบาล
๑๐๒			๙	นาหัวเข	-	/	-	-	/	-	-	-	วัดกลาง
๑๐๓	นครไทย	นาบัว	๑	นาคล้าย	-	/	/	/	-	/	/	/	วัดนาคล้าย
๑๐๔			๑๐	นาคล้าย	-	/	/	/	-	/	/	/	วัดนาคล้าย
๑๐๕			๑๒	บึงหอย	/	/	-	-	/	/	-	-	วัดน้ำทวน
๑๐๖			๑๓	ไร่พัฒนา	-	-	/	-	-	-	-	/	วัดนาคล้าย
๑๐๗			๑๔	น้ำตอน	/	-	/	-	/	-	/	-	วัดนาคล้าย
๑๐๘	นครไทย	เนินเพิ่ม	๑	ห้วยดินตั่ง	-	-	/	-	/	-	/	-	อบต.
๑๐๙			๒	เนินเพิ่ม	-	/	-	-	/	/	-	-	อบต.
๑๑๐			๕	โป่งกะเมอ	-	-	/	-	/	-	-	-	อบต.
๑๑๑			๖	หนองแห้ว	-	/	-	-	/	/	-	-	อบต.
๑๑๒			๑๑	เนินมะขามป้อม	-	/	-	-	-	-	-	-	อบต.
๑๑๓			๑๔	เพิ่มนคร	-	/	-	-	/	/	-	-	อบต.
๑๑๔			๑๕	ห้วยน้ำไซ	-	-	-	-	-	-	/	-	อบต.
๑๑๕			๑๖	ห้วยน้ำไซใต้	-	-	/	-	-	-	/	-	อบต.
๑๑๖			๑๗	น้ำขมิ้น	-	-	/	-	/	-	/	-	อบต.
๑๑๗			๑๘	แก่งอ้อมสิงห์	-	-	-	-	/	-	/	-	อบต.
๑๑๘	นครไทย	บ้านพร้าว	๕	พากน้ำ	-	-	/	-	/	/	/	-	อบต.
๑๑๙			๕	พร้าว	-	-	/	-	/	/	/	-	อบต.
๑๒๐			๗	ห้วยทราย	-	/	/	-	/	/	/	-	อบต.
๑๒๑	นครไทย	หนองกระท้าว	๑	นาโพธิ์	/	/	-	-	/	/	-	-	อบต.หนองกระท้าว
๑๒๒			๒	นาจาน	/	/	-	-	/	/	-	-	อบต.หนองกระท้าว
๑๒๓			๖	นาหนอง	-	-	-	-	-	-	/	-	อบต.หนองกระท้าว
๑๒๔			๑๖	บางยางพัฒนา	-	-	-	-	-	-	/	-	อบต.หนองกระท้าว

ข้อมูลพื้นที่เสี่ยงอุทกภัย และดินถล่ม ประจำปี ๒๕๖๖

จังหวัดพิษณุโลก

ลำดับ ที่	พื้นที่เสี่ยงภัย				ลักษณะที่ตั้ง				ลักษณะของภัย				พื้นที่เพื่อการอพยพ ของประชากร	
					ลักษณะที่ตั้ง		ลักษณะของภัย							
	อำเภอ	ตำบล	หมู่	ชื่อบ้าน	ที่ลุ่มแอ่งกระทะ	ที่ลุ่มริมลำน้ำ	ที่ราบตื้นเชิงเขา	ที่แนวเขา/ภูเขา	น้ำท่วมขัง	น้ำสั่นตลิ่ง	น้ำป่าไหลหลาก	ดิน/โคลนถล่ม		ภัยอื่นๆ
๑๒๕			๑๘	บุง	/	/	-	-	/	/	/	-	-	อบต.หนองกระท้าว
๑๒๖			๑๙	ห้วยแก้ว	-	/	-	-	-	-	/	-	-	อบต.หนองกระท้าว
๑๒๗			๒๐	เนินกลาง	-	-	-	-	-	-	/	-	-	อบต.หนองกระท้าว
๑๒๘			๒๒	เนินหลวง	-	-	-	-	-	-	/	-	-	อบต.หนองกระท้าว
๑๒๙			๒๓	โพธิ์เจริญ	-	/	-	-	-	-	/	-	-	อบต.หนองกระท้าว
๑๓๐			๒๖	บ้านโป่งดินดำ	-	-	-	/	-	-	/	-	-	อบต.หนองกระท้าว
๑๓๑	นครไทย	ห้วยเขี้ย	๒	ป่าคาย	-	-	-	-	-	/	/	-	-	อบต.
๑๓๒			๓	ห้วยเขี้ย	-	-	-	-	-	/	/	-	-	วัด
๑๓๓			๕	ลาดคือ	-	-	-	-	-	/	/	-	-	อบต.
๑๓๔			๗	แก่งลาด	-	-	-	-	-	/	/	-	-	อบต.
๑๓๕			๘	ตะเคียนทอง	-	-	-	-	-	/	/	-	-	อบต.
๑๓๖			๙	ทรัพย์โสภะ	-	-	-	-	-	/	/	-	-	อบต.
๑๓๗			๑๐	สัมพันธ์	-	-	-	-	-	/	/	-	-	อบต.
๑๓๘	นครไทย	ยางโกลน	๑	กกกระบาก	-	/	-	/	-	/	-	-	-	อบต.
๑๓๙			๖	บุงตารอด	-	/	-	/	-	/	-	-	-	อบต.
๑๔๐			๗	บ้านบุงผ้า	-	/	-	/	-	/	-	-	-	อบต.
๑๔๑			๘	กกม่วง	-	/	-	/	-	/	-	-	-	อบต.
๑๔๒	นครไทย	บ้านแยง	๑	แยง	-	-	-	/	-	-	/	-	-	อบต. บ้านแยง
๑๔๓			๒	หนองหิน	-	-	-	/	-	-	/	-	-	อบต. บ้านแยง
๑๔๔			๓	ถ้ำพริก	-	-	-	/	-	-	/	-	-	อบต. บ้านแยง
๑๔๕			๔	เข็กใหญ่	-	-	-	/	-	-	/	-	-	อบต. บ้านแยง
๑๔๖			๕	เกษตรสุข	-	-	-	/	-	-	/	-	-	อบต. บ้านแยง
๑๔๗			๖	ประดู่สิน	-	-	-	/	-	-	/	-	-	อบต. บ้านแยง
๑๔๘			๗	เกษตรสัมพันธ์	-	-	-	/	-	-	/	-	-	ตลาดนัดบ้านแยง
๑๔๙			๘	โป่งแค	-	-	-	/	-	-	/	-	-	ตลาดนัดบ้านแยง
๑๕๐			๙	เข็กกลาง	-	-	-	/	-	-	/	-	-	ตลาดนัดบ้านแยง
๑๕๑			๑๐	เกษตรสมบูรณ์	-	-	-	/	-	-	/	-	-	ตลาดนัดบ้านแยง
๑๕๒			๑๑	หัตถ์นาค	-	-	-	/	-	-	/	-	-	ตลาดนัดบ้านแยง
๑๕๓			๑๒	เข็กพัฒนา	-	-	-	/	-	-	/	-	-	ตลาดนัดบ้านแยง
๑๕๔			๑๓	บางกลางท่าวพัฒนา	-	-	-	/	-	-	/	-	-	ตลาดนัดบ้านแยง
๑๕๕	นครไทย	นครชุม	๑	นาทุ่งใหญ่	-	-	/	/	-	-	/	/	/	รร. นครชุมพิทยาศึกษา

ข้อมูลพื้นที่เสี่ยงอุทกภัย และดินถล่ม ประจำปี ๒๕๖๖

จังหวัดพิษณุโลก

ลำดับ ที่	พื้นที่เสี่ยงภัย				ลักษณะที่ตั้ง				ลักษณะของภัย				พื้นที่เพื่อการอพยพ ของประชากร	
	อำเภอ	ตำบล	หมู่	ชื่อบ้าน	ที่ลุ่มแอ่งกระทะ	ที่ลุ่มริมลำน้ำ	ที่ราบติดเชิงเขา	ที่แม่น้ำเอ/ภูเขา	น้ำท่วมซัง	น้ำถล่มตลิ่ง	น้ำป่าไหลหลาก	ดิน/โคลนถล่ม		ภัยอื่นๆ
๑๕๖			๒	นาลานข้าว	-	-	/	/	-	-	/	/	/	รร.นครชุมพิทยายา
๑๕๗			๓	นาเมือง	-	-	/	/	-	-	/	/	/	วัดนาเมือง
๑๕๘			๔	โนนนาซอน	-	-	/	/	-	-	/	/	/	อบต.นครชุม
๑๕๙			๕	นาชุมคัม	-	-	/	/	-	-	/	/	/	อบต.นครชุม
๑๖๐			๖	นากระบาก	-	-	/	/	-	-	/	/	/	อบต.นครชุม
๑๖๑			๗	นาฟองแดง	-	-	/	/	-	-	/	/	/	อบต.นครชุม
๑๖๒			๘	นาตาด	-	-	/	/	-	-	/	/	/	รร.นครชุมพิทยายา
๑๖๓	นครไทย	น้ำกุ่ม	๑	นางวงฆ้อง	-	-	/	/	-	-	/	/	/	วัดน้ำกุ่ม
๑๖๔			๒	น้ำกุ่ม	-	-	/	/	-	-	/	/	/	วัดน้ำกุ่ม
๑๖๕			๓	โป่งเปี้ย	-	-	/	/	-	-	/	/	/	วัดเนินชัยวราราม
๑๖๖			๔	นาแฝก	-	-	/	/	-	-	/	/	/	วัดเนินชัยวราราม
๑๖๗			๕	นาหิน	-	-	/	/	-	-	/	/	/	วัดเนินชัยวราราม
๑๖๘			๖	โป่งสอ	-	-	/	/	-	-	/	/	/	วัดโป่งสอ
๑๖๙			๗	บุงผ่า	-	/	/	/	-	-	/	/	/	วัดบุงผ่า
๑๗๐	นครไทย	บ่อโพธิ์	๑	บ่อโพธิ์	-	-	/	-	/	-	/	/	/	วัดบ่อโพธิ์
๑๗๑			๒	บ้านน้ำเลา	/	-	/	-	/	-	/	/	/	อบต.
๑๗๒			๓	บ้านป่ารวก	/	-	/	-	/	-	/	/	/	อบต.
๑๗๓			๔	บ้านแก่งทุ่ง	/	-	/	-	/	-	/	/	/	อบต.
๑๗๔			๕	บ้านนาตาด	/	-	/	-	/	-	/	/	/	อบต.
๑๗๕			๖	บ้านเนินสวรรค์	/	-	/	-	/	-	/	/	/	อบต.
๑๗๖			๗	บ้านโคกคล้าย	/	-	/	-	/	-	/	/	/	อบต.
๑๗๗			๘	บ้านป่าบาง	/	-	/	-	/	-	/	/	/	อบต.
๑๗๘			๙	บ้านวังขมภู	/	-	/	-	/	-	/	/	/	อบต.
๑๗๙			๑๐	บ้านป่าปอเปิด	/	-	/	-	/	-	/	/	/	อบต.
๑๘๐			๑๑	บ้านโคกเนินทอง	/	-	/	-	/	-	/	/	/	อบต.
๑๘๑			๑๒	บ้านใหม่อนามัย	/	-	/	-	/	-	/	/	/	อบต.
๑๘๒			๑๓	บ้านใหม่ไทยเจริญ	/	-	/	-	/	-	/	/	/	อบต.
๑๘๓	วัดโบสถ์	วัดโบสถ์	๕	ท้อแท้	-	/	-	-	-	/	-	-	-	อบต.วัดโบสถ์
๑๘๔	วัดโบสถ์	คันช้าง	๑	คันช้าง	-	/	-	-	-	/	-	-	-	อบต.วัดโบสถ์
๑๘๕			๒	หนองลาวก	-	/	-	-	-	/	-	-	-	อบต.วัดโบสถ์
๑๘๖			๓	ห้วยเจียง	-	/	-	-	-	/	-	-	-	อบต.วัดโบสถ์

ข้อมูลพื้นที่เสี่ยงอุทกภัย และดินถล่ม ประจำปี ๒๕๖๖

จังหวัดพิษณุโลก

ลำดับ ที่	พื้นที่เสี่ยงภัย				ลักษณะที่ตั้ง				ลักษณะของภัย				พื้นที่เพื่อการอพยพ ของประชากร	
	อำเภอ	ตำบล	หมู่	ชื่อบ้าน	ที่ลุ่มแอ่งกระทะ	ที่ลุ่มริมลำน้ำ	ที่ราบตื้นเชิงเขา	ที่เนินเขา/ภูเขา	น้ำท่วมขัง	น้ำล้นตลิ่ง	น้ำป่าไหลหลาก	ดิน/โคลนถล่ม		ภัยอื่นๆ
๑๘๗			๖	ปากพาน	-	/	-	-	-	/	-	-	-	อบต.วัดโบสถ์
๑๘๘			๙	สามเส้า	-	/	-	-	/	-	-	-	-	อบต.ท้อแท้
๑๘๙	วัดโบสถ์	หินลาด	๑	ท่าหนอง	-	/	-	-	/	-	-	-	-	อบต.ท้อแท้
๑๙๐			๒	หินลาด	-	/	-	-	/	-	-	-	-	อบต.ท้อแท้
๑๙๑			๓	น้อยโน	-	/	-	-	/	-	-	-	-	อบต.ท้อแท้
๑๙๒			๔	น้อยนอก	-	/	-	-	/	-	-	-	-	อบต.ท้อแท้
๑๙๓			๕	ขาน	-	-	-	/	/	-	/	/	/	อบต.คันไช้
๑๙๔			๖	น้อยเหนือ	-	-	-	-	/	-	-	-	-	อบต.คันไช้
๑๙๕			๗	ท่าปากห้วย	/	-	-	/	/	-	/	/	/	อบต.คันไช้
๑๙๖			๘	ท่าขอนแก่น	-	-	/	/	/	-	/	/	/	อบต.คันไช้
๑๙๗	วัดโบสถ์	บ้านยาง	๓	น้ำหัก	-	-	-	/	-	-	/	/	-	อบต.คันไช้
๑๙๘			๖	ท่าสะอาด	-	-	/	-	-	/	/	-	-	วัดท่าหนอง
๑๙๙			๗	ท่าแก้ง	/	-	-	/	/	-	/	/	/	อบต.หินลาด
๒๐๐			๘	หนองยาง	-	/	-	-	-	/	-	-	-	วัดบ้านน้อย
๒๐๑			๙	เนินตาดเกิด	-	/	/	/	/	-	/	/	/	อบต.หินลาด
๒๐๒			๑๑	แก้งเจ็ดแคว	-	/	-	-	-	/	-	-	-	วัดบ้านน้อย
๒๐๓	วัดโบสถ์	ท่างาม	๑	บ้านสวนปาน	-	/	-	-	/	/	-	-	-	วัดใหม่ท่าจรเข้ผอม
๒๐๔			๒	หนองปลิง	-	/	-	-	/	/	-	-	-	ลาน ม.๗
๒๐๕			๓	ท่างาม	-	/	-	-	-	/	-	-	-	อนามัยท่าขอนแก่น
๒๐๖			๔	ใหม่ใต้	/	-	-	/	/	-	/	/	/	อำเภอวัดโบสถ์
๒๐๗			๕	บ้านยาง	-	/	-	-	-	/	-	-	-	อบต.ท่างาม
๒๐๘			๗	บ้านใหม่เหนือ	-	/	-	-	/	/	-	-	-	อบต.ท่างาม
๒๐๙			๑๑	หัววัง	-	/	-	-	/	/	-	-	-	อบต.ท่างาม
๒๑๐			๑๒	วังเจ๊ก	-	/	-	-	-	/	-	-	-	อบต.ท่างาม
๒๑๑	พรหมพิราม	พรหมพิราม	๑	พรหมพิราม	-	/	/	/	/	-	/	/	/	อำเภอวัดโบสถ์
๒๑๒			๒	พรหมพิราม	-	/	-	-	/	/	-	-	-	อบต.ท่างาม
๒๑๓			๓	สะพานหิน	-	/	-	-	/	/	-	-	-	อบต.ท่างาม
๒๑๔			๔	กรับพวงใต้	-	/	-	-	/	/	-	-	-	อบต.ท่างาม
๒๑๕			๕	กรับพวงกลาง	-	/	-	-	/	/	-	-	-	อบต.ท่างาม
๒๑๖			๖	กรับพวงเหนือ	-	/	-	-	/	/	-	-	-	อบต.ท่างาม
๒๑๗			๗	คู้งเตาเหล็ก	-	/	-	-	/	/	-	-	-	อบต.ท่างาม

ข้อมูลพื้นที่เสี่ยงอุทกภัย และดินถล่ม ประจำปี ๒๕๖๖

จังหวัดพิษณุโลก

ลำดับ ที่	พื้นที่เสี่ยงภัย				ลักษณะที่ตั้ง				ลักษณะของภัย				พื้นที่เพื่อการอพยพ ของประชากร	
	อำเภอ	ตำบล	หมู่	ชื่อบ้าน	ที่ลุ่มแอ่งกระทะ	ที่ลุ่มริมลำน้ำ	ที่ราบติดเชิงเขา	ที่เนินเขา/ภูเขา	น้ำท่วมขัง	น้ำล้นตลิ่ง	น้ำป่าไหลหลาก	ดิน/โคลนถล่ม		ภัยอื่น ๆ
๒๑๘			๘	ย่านขาด	-	/	-	-	/	/	-	-	-	อบต.ท่างาม
๒๑๙			๙	ย่านขาด	-	/	-	-	-	/	-	-	-	อบต.ท่างาม
๒๒๐			๑๐	ห้วยตั้ง	-	-	-	-	/	-	-	-	-	อบต.
๒๒๑			๑๑	วังน้ำเย็น	-	-	-	-	/	-	-	-	-	อบต.
๒๒๒			๑๒	กาญจนนา	-	/	-	-	/	-	-	-	-	อบต.
๒๒๓			๑๓	ห้วยตั้ง	/	/	-	-	/	-	-	-	-	อบต.
๒๒๔			๑๔	สะพานหิน	-	/	-	-	-	/	-	-	-	อบต.
๒๒๕			๑๕	ทุ่งสาน	-	/	-	-	/	-	-	-	-	อบต.
๒๒๖	พรหมพิราม	ศรีภิรมย์	๑	ท่าทอง	-	/	-	-	/	-	-	-	-	อบต.
๒๒๗			๒	ท่างาม	-	/	-	-	-	-	-	-	-	อบต.
๒๒๘			๓	ช่อง	-	/	-	-	/	-	-	-	-	อบต.
๒๒๙			๔	ท้องคุ้ง	/	-	-	-	/	-	-	-	-	อบต.
๒๓๐			๕	ปัง	/	-	-	-	/	-	-	-	-	อบต.
๒๓๑			๖	ห้วย	/	-	-	-	/	-	-	-	-	อบต.
๒๓๒			๗	คลองมะเกลือ	/	-	-	-	-	-	-	-	-	อบต.
๒๓๓			๘	บึงปลาเนา	-	/	-	-	/	/	-	-	-	อบต.
๒๓๔			๙	คลองมะแพลบ	/	-	-	-	/	-	-	-	-	อบต.
๒๓๕			๑๐	บึงธรรมโรง	/	/	-	-	-	/	-	-	-	ศาลาประชาคม
๒๓๖			๑๑	คลองห้วยชัน	-	/	-	-	-	/	-	-	-	วัดชัยภูมิการาม
๒๓๗			๑๒	ชัยพัฒนา	-	/	-	-	-	/	-	-	-	วัดป่าช่อง
๒๓๘			๑๓	บึงคล้าย	/	/	-	-	-	/	-	-	-	อบต.
๒๓๙	พรหมพิราม	ดงปะคำ	๑	โคกสมอ	-	/	-	-	-	/	-	-	-	อบต.
๒๔๐			๓	ท้องโพลง	/	-	-	-	-	-	-	-	-	อบต.
๒๔๑			๔	ป่าแดง	/	-	-	-	/	-	-	-	-	วัดคลองมะเกลือ
๒๔๒			๕	เขาน้อย	/	-	-	-	/	-	-	-	-	อบต.
๒๔๓			๖	ทุ่งตาเปรี้ยว	/	-	-	-	/	-	-	-	-	วัดใหม่โพธิ์งาม
๒๔๔			๘	แหลมทอง	/	-	-	-	/	-	-	-	-	วัดธรรมโรง
๒๔๕			๑๐	คลองอ้ายกาบ	/	-	-	-	/	-	-	-	-	ศาลาหมู่บ้าน
๒๔๖			๑๑	ทุ่งน้ำใส	-	/	-	-	-	/	-	-	-	ศาลาหมู่บ้าน
๒๔๗	พรหมพิราม	วังฆ้อง	๑	วังฆ้อง(ท)	-	/	-	-	-	/	-	-	-	ศาลาหมู่บ้าน
๒๔๘			๒	วังฆ้อง	/	-	-	-	/	-	-	-	-	ร.ร.โคกสมอ

ข้อมูลพื้นที่เสี่ยงอุทกภัย และดินถล่ม ประจำปี ๒๕๖๖

จังหวัดพิษณุโลก

ลำดับ ที่	พื้นที่เสี่ยงภัย				ลักษณะที่ตั้ง			ลักษณะของภัย				พื้นที่เพื่อการอพยพ ของประชากร		
	อำเภอ	ตำบล	หมู่	ชื่อบ้าน	ที่ลุ่มแอ่งกระทะ	ที่ลุ่มริมลำน้ำ	ที่ราบติดเชิงเขา	ที่เนินเขา/ภูเขา	น้ำท่วมฝั่ง	น้ำล้นตลิ่ง	น้ำป่าไหลหลาก		ดิน/โคลนถล่ม	ภัยอื่น ๆ
๒๔๙			๔	ย่านยาว	/	-	-	-	/	-	-	-	-	ร.ร. ท้องโพลง
๒๕๐			๕	ยางประดา	/	-	-	-	/	-	-	-	-	ร.ร.ทุ่งตาเบรียว
๒๕๑			๖	วงซ้อง	-	-	/	-	-	/	-	-	-	ร.ร. ท้องโพลง
๒๕๒			๗	เตาถ่าน	/	-	-	-	/	-	-	-	-	ร.ร.โคกสมอ
๒๕๓			๘	เขาสมอคร้า	/	-	-	-	/	-	-	-	-	ร.ร.ทุ่งตาเบรียว
๒๕๔			๙	วังมะสระ	-	/	-	-	/	/	-	-	-	อบต.
๒๕๕			๑๐	เนินมะขาม	-	-	/	/	/	-	/	/	-	อบต.
๒๕๖			๑๑	ย่านยาว	-	/	-	-	/	/	-	-	-	อบต.
๒๕๗	พรหมพิราม	ตลุกเทียม	๒	ท่าตำหนัก	/	-	-	-	/	-	-	-	-	วัดตลุกเทียม
๒๕๘			๔	ตลุกเทียม	/	/	-	-	-	/	-	-	-	วัดตลุกเทียม
๒๕๙			๕	หนองไผ่	/	-	-	-	/	-	-	-	-	วัดหนองไผ่
๒๖๐			๗	หนองสะแก	/	-	-	-	/	-	-	-	-	วัดหนองไผ่
๒๖๑			๘	บึงธรรมโรง	/	-	-	-	/	-	-	-	-	วัดหนองไผ่
๒๖๒	พรหมพิราม	ท่าช้าง	๙	คลองเมม	/	-	-	-	/	-	-	-	-	ถนนชลประทาน
๒๖๓			๑๐	วังซีเหล็ก	/	-	-	-	/	-	-	-	-	ถนนชลประทาน
๒๖๔			๑๑	คลองเมม	/	-	-	-	/	-	-	-	-	ถนนชลประทาน
๒๖๕			๑๒	ใหม่สำราญ	/	-	-	-	/	-	-	-	-	ถนนชลประทาน
๒๖๖	พรหมพิราม	หนองแวม	๒	ดงสมอ	/	-	-	-	/	-	-	-	-	วัดตลุกเทียม
๒๖๗			๘	คลองตาล	/	/	-	-	-	/	-	-	-	วัดตลุกเทียม
๒๖๘			๙	วังมะขาม	/	-	-	-	/	-	-	-	-	วัดหนองไผ่
๒๖๙			๑๐	คลองตาล	/	-	-	-	/	-	-	-	-	วัดหนองไผ่
๒๗๐	พรหมพิราม	มะตอง	๒	มะตอง	/	-	-	-	/	-	-	-	-	วัดหนองไผ่
๒๗๑			๕	ไผ่ถ้ำ	/	-	-	-	/	-	-	-	-	ถนนชลประทาน
๒๗๒			๗	ท่าสำโรง	/	-	-	-	/	-	-	-	-	ถนนชลประทาน
๒๗๓			๑๐	ปากคลองฉลอง	/	-	-	-	/	-	-	-	-	ถนนชลประทาน
๒๗๔			๑๑	คลองคล้า	/	-	-	-	/	-	-	-	-	ถนนชลประทาน
๒๗๕			๑๒	บ้านทศพล	-	-	-	/	-	-	-	-	-	อบต.
๒๗๖	พรหมพิราม	วังวน	๓	หนองห้าง	-	-	-	/	-	-	-	-	-	อบต.
๒๗๗			๕	ดงมะกรูด	-	-	-	/	-	-	-	-	-	อบต.
๒๗๘			๖	คลองท่าเนียบ	-	-	-	/	-	-	-	-	-	อบต.
๒๗๙			๗	วังน้ำบ่อ	-	-	-	-	/	-	-	-	-	อบต.

ข้อมูลพื้นที่เสี่ยงอุทกภัย และดินถล่ม ประจำปี ๒๕๖๖

จังหวัดพิษณุโลก

ลำดับ ที่	พื้นที่เสี่ยงภัย				ลักษณะที่ตั้ง				ลักษณะของภัย				พื้นที่เพื่อการอพยพ ของประชากร	
	อำเภอ	ตำบล	หมู่	ชื่อบ้าน	ที่ลุ่มแอ่งกระทะ	ที่ลุ่มริมลำน้ำ	ที่ราบตลิ่งเชิงเขา	ที่เนินเขา/ภูเขา	น้ำท่วมขัง	น้ำล้นตลิ่ง	น้ำป่าไหลหลาก	ดิน/โคลนถล่ม		ภัยอื่นๆ
๒๘๐			๙	หนองด่าน	-	-	-	-	/	-	-	-	-	อบต.
๒๘๑	พรหมพิราม	มะตูม	๑	มะตูม	-	-	-	-	/	-	-	-	-	อบต.
๒๘๒			๒	ท่าไชย	-	-	-	-	/	-	-	-	-	อบต.
๒๘๓			๓	ไม้ขอน้ำ	-	-	-	-	/	-	-	-	-	อบต.
๒๘๔			๔	ไม้ขอน้ำ	-	-	-	-	/	-	-	-	-	อบต.
๒๘๕			๕	วังปลาตุ๊ก	-	/	-	-	/	/	-	-	-	ร.ร.บ้านหนองห้าง
๒๘๖			๖	แหลมลาด	-	/	-	-	/	/	-	-	-	ร.ร.บ้านหนองห้าง
๒๘๗	วังทอง	วังทอง	๑	วังทอง(หต)	-	/	-	-	/	/	-	-	-	วัดคลองท่าเนียบ
๒๘๘			๑	วังทอง	-	/	-	-	/	/	-	-	-	ร.ร.บ้านหนองห้าง
๒๘๙			๒	ศาลโปร่ง(หต)	-	/	-	-	/	/	-	-	-	ร.ร.บ้านหนองห้าง
๒๙๐			๓	น้ำคั่ว(หต)	-	-	-	-	-	-	-	/	-	อบต.
๒๙๑			๔	บางสะพาน	-	-	-	-	-	-	-	/	-	วัดท่าไชย
๒๙๒			๕	หนองเสือ	-	-	-	-	-	-	-	/	-	วัด
๒๙๓			๖	บึงราชนก	-	-	-	-	-	-	-	/	-	วัด
๒๙๔			๗	วังพรม	/	-	-	-	-	-	-	-	-	วัด
๒๙๕			๘	เขาสมอแครง	-	-	-	-	-	-	-	/	-	วัด
๒๙๖			๙	เสื่อลากหาง	-	-	-	-	/	/	-	-	-	วัดวังทอง
๒๙๗			๑๐	ดอนม่วง	-	-	-	-	/	/	-	-	-	วัดวังทอง
๒๙๘			๑๑	โรงปม	-	-	-	-	/	/	-	-	-	วัดวังทอง
๒๙๙			๑๒	วังครุฑ	-	-	-	-	/	/	-	-	-	วัดวังทอง
๓๐๐			๑๓	คลองน้ำเย็น	-	/	-	-	/	-	-	-	-	วัดบางสะพาน
๓๐๑			๑๔	หนองบอน	-	/	-	-	/	-	-	-	-	วัดวังทอง
๓๐๒			๑๕	บ้านศรีอนุทิศ	-	-	-	-	/	/	-	-	-	วัดบึงราชนก
๓๐๓	วังทอง	วังนกแอ่น	๑	วังดินสอ	-	/	-	-	/	-	-	-	-	วัดบางสะพาน
๓๐๔			๒	วังนกแอ่น	-	-	-	-	-	-	-	-	-	วัดเขาสมอแครง
๓๐๕			๓	บ่อ	-	-	-	-	-	-	-	-	-	วัดเขาสมอแครง
๓๐๖			๔	น้ำพรม	-	-	-	-	/	/	-	-	-	วัดศรีโสพล
๓๐๗			๕	บ้านท่าขาม	-	-	-	-	-	-	-	-	-	วัดเขาสมอแครง
๓๐๘			๗	แก่งจุนาง	-	/	-	-	/	-	-	-	-	วัดบางสะพาน
๓๐๙			๘	บ้านห้วยไผ่	-	-	-	-	/	/	-	-	-	วัดวังทอง
๓๑๐			๑๑	ป่ามะกรูด	-	-	-	-	/	/	-	-	-	วัดวังทอง

ข้อมูลพื้นที่เสี่ยงอุทกภัย และดินถล่ม ประจำปี ๒๕๖๖

จังหวัดพิษณุโลก

ลำดับ ที่	พื้นที่เสี่ยงภัย				ลักษณะที่ตั้ง				ลักษณะของภัย				พื้นที่เพื่อการอพยพ ของประชากร	
	อำเภอ	ตำบล	หมู่	ชื่อบ้าน	ที่ลุ่มแอ่งกระทะ	ที่ลุ่มริมลำน้ำ	ที่ราบตื้นเชิงเขา	ที่เนินเขา/ภูเขา	น้ำท่วมขัง	น้ำล้นตลิ่ง	น้ำป่าไหลหลาก	ดิน/โคลนถล่ม		ภัยอื่นๆ
๓๑๑			๑๒	ห้วยเคื้อ	-	-	-	-	/	-	-	-	-	วัดศรีโสพล
๓๑๒			๑๓	ตอเรือ	-	/	/	-	/	-	/	/	/	โรงเรียนวังดินสอ
๓๑๓			๑๔	ช้านกเหลือง	-	/	/	-	/	-	/	/	/	โรงเรียนวังนกแอ่น
๓๑๔			๑๕	โปร่งพลู	-	-	-	-	-	-	/	-	-	วัดบ้านบ่อ
๓๑๕			๑๖	ปากน้ำปอย	-	-	/	-	-	-	/	-	-	ศาลาเอนกประสงค์
๓๑๖			๑๗	ใหม่ลำกระโดน	-	-	-	/	-	-	/	-	-	วัดท่าขาม
๓๑๗			๑๘	แก่งเจริญ	/	/	-	-	-	-	/	-	-	ร.ร.บ้านแก่งสุขคีตา
๓๑๘			๑๙	วังกะบาก	-	-	-	/	-	-	/	-	-	วัดห้วยไผ่
๓๑๙			๒๐	แสนสุขพัฒนา	-	-	/	-	-	-	/	-	-	ร.ร.ปามะกูด
๓๒๐	วังทอง	แม่ระกา	๑	แถว	-	-	/	-	-	-	/	/	/	ค่ายสฤทธิตันรักษ์
๓๒๑			๒	บ้านแม่ระกา	-	-	/	-	-	-	/	/	/	โรงเรียนตอเรือ
๓๒๒			๓	คลองตาเรือ	-	-	/	/	-	-	/	/	/	ค่ายสฤทธิตันรักษ์
๓๒๓			๕	ถ้ำเต่า	-	-	/	-	-	-	/	-	-	ศาลาเอนกประสงค์
๓๒๔			๖	น้ำโค้งเหนือ	-	-	/	-	-	-	/	-	-	ศาลาเอนกประสงค์
๓๒๕			๗	แหลมตุ้	-	/	/	-	-	-	/	/	/	ค่ายสฤทธิตันรักษ์
๓๒๖			๘	วังน้ำใส	-	-	/	-	-	-	/	-	-	วัดแก่งเจริญ
๓๒๗			๑๑	แหลมคัก	-	-	/	-	-	-	/	-	-	วัดวังกระบาก
๓๒๘			๑๒	ดง	-	-	-	/	-	-	/	-	-	ร.ร.บ้านท่าขาม
๓๒๙			๑๓	บึงป่าน	-	/	-	-	/	/	-	-	-	วัดบ้านแถว
๓๓๐			๑๔	ทุ่งใหญ่	/	-	-	-	-	-	-	-	-	อบต.แม่ระกา
๓๓๑			๑๕	แม่ระกาพัฒนา	/	-	-	-	-	-	-	-	-	อบต.แม่ระกา
๓๓๒	วังทอง	พันชาลี	๑	พันชาลี	/	-	-	-	-	-	-	-	-	อบต.แม่ระกา
๓๓๓			๒	พันชาลี	-	/	-	-	-	-	-	-	-	วัดบ้านแถว
๓๓๔			๔	เนินไม้แดง	/	-	-	-	-	-	-	-	-	อบต.แม่ระกา
๓๓๕			๑๒	เนินประตู	-	/	-	-	-	-	-	-	-	วัดบ้านแถว
๓๓๖	วังทอง	บ้านกลาง	๖	ใหม่ชัยเจริญ	/	-	-	-	-	-	-	-	-	วัดบ้านดง
๓๓๗			๓	น้ำริน	/	-	-	-	-	-	-	-	-	วัดบ้านดง
๓๓๘			๗	น้ำยาง	/	-	-	-	-	-	-	-	-	อบต.แม่ระกา
๓๓๙			๑๓	ข้าทองพัฒนา	/	-	-	-	-	-	-	-	-	อบต.แม่ระกา
๓๔๐	วังทอง	แก่งโสกา	๒	แก่งกุลา	/	-	-	-	-	-	-	-	-	อบต.แม่ระกา
๓๔๑			๔	เขาน้อย	-	/	-	-	/	/	-	-	-	ร.ร.วัดพันชาลี

ข้อมูลพื้นที่เสี่ยงอุทกภัย และดินถล่ม ประจำปี ๒๕๖๖

จังหวัดพิษณุโลก

ลำดับ ที่	พื้นที่เสี่ยงภัย				ลักษณะที่ตั้ง				ลักษณะของภัย				พื้นที่เพื่อการอพยพ ของประชากร	
	อำเภอ	ตำบล	หมู่	ชื่อบ้าน	ที่ลุ่มแอ่งกระทะ	ที่ลุ่มริมลำน้ำ	ที่ราบตื้นเชิงเขา	ที่แม่น้ำเขา/ภูเขา	น้ำท่วมขัง	น้ำล้นตลิ่ง	น้ำป่าไหลหลาก	ดิน/โคลนถล่ม		ภัยอื่นๆ
๓๔๒			๑๒	แก่งกุลาเหนือ	-	/	-	-	/	/	-	-	-	วัดพันชาลี
๓๔๓	วังทอง	ชัยนาม	๖	ข้าบอน	-	/	-	-	/	/	-	-	-	วัดเนินไม้แดง
๓๔๔	วังทอง	ดินทอง	๑๐	เขาหนองกบ	-	/	-	-	/	/	-	-	-	วัดเนินไม้แดง
๓๔๕	วังทอง	วังพิกุล	๑	วังประจักษ์	-	-	/	/	-	/	/	/	/	วัดใหม่ชัยเจริญ
๓๔๖			๒	วังพิกุล	-	-	/	/	-	/	/	/	/	อบต.บ้านกลาง
๓๔๗			๓	ดงข่อย	-	-	/	/	-	/	/	/	/	วัดใหม่ชัยเจริญ
๓๔๘			๔	คลองเปิด	-	-	-	/	-	-	/	/	/	วัดใหม่ชัยเจริญ
๓๔๙			๕	ทางลัด	-	/	/	-	-	-	/	/	/	วัดปากยาง
๓๕๐			๖	คลองเมือง	-	-	/	/	-	-	/	/	/	วัดปากยาง
๓๕๑			๗	ดงพลวง	-	/	/	-	-	-	/	/	/	วัดปากยาง
๓๕๒			๘	วังสำโรง	-	-	-	/	-	-	/	/	/	ร.ร.วังทองพิทยาคม
๓๕๓			๙	ดงไผ่	-	-	-	/	-	-	/	/	/	โรงเรียนบ้านดินทอง
๓๕๔			๑๐	ดงจันทร์	-	/	-	-	-	-	-	-	-	วัดวังประจักษ์
๓๕๕			๑๑	หนองตาสี	-	/	-	-	-	-	-	-	-	อบต. วังพิกุล
๓๕๖			๑๒	ตะกูดามนาง	/	-	-	-	-	-	-	-	-	อบต. วังพิกุล
๓๕๗			๑๓	ดงพลวง	-	/	-	-	-	-	-	-	-	อบต. วังพิกุล
๓๕๘			๑๔	วังฉาฉา	-	/	-	-	-	-	-	-	-	อบต. วังพิกุล
๓๕๙	บางระกำ	บางระกำ	๗	ทต.บางระกำ	/	-	-	-	-	-	-	-	-	วัดคลองเมือง
๓๖๐			๕	บ้านตะเฒ่า	/	-	-	-	-	-	-	-	-	วัดดงพลวง
๓๖๑			๖	ยาวแขวนอู	-	/	-	-	-	-	-	-	-	วัดวังสำโรง
๓๖๒			๘	แหลมเจดีย์	/	-	-	-	-	-	-	-	-	อบต. วังพิกุล
๓๖๓			๑๑	บึงคัค	/	-	-	-	-	-	-	-	-	วัดดงจันทร์
๓๖๔			๑๓	บ้านคูยยาง	/	-	-	-	-	-	-	-	-	วัดวังสำโรง
๓๖๕			๑๖	บ้านวังกุ่ม	/	-	-	-	-	-	-	-	-	วัดดงพลวง
๓๖๖			๑๗	บ้านหัวบึง	/	-	-	-	-	-	-	-	-	วัดดงพลวง
๓๖๗			๑๘	บ้านศรีมงคล	-	/	-	-	-	-	-	-	-	วัดวังพิกุล
๓๖๘	บางระกำ	ชุมแสงสงคราม	๑	บ้านบางบัว	-	/	-	-	/	/	-	-	-	เทศบาลตำบลบางระกำ
๓๖๙			๒	ชุมแสงสงคราม	/	/	-	-	/	-	-	-	-	อบต.บางระกำ
๓๗๐			๓	บ้านวังแร้	/	-	-	-	/	-	-	-	-	อบต.บางระกำ
๓๗๑			๔	หนองพยอม	/	-	-	-	/	-	-	-	-	อบต.บางระกำ
๓๗๒			๕	บ้านวัดแดน	/	-	-	-	/	-	-	-	-	อบต.บางระกำ

ข้อมูลพื้นที่เสี่ยงอุทกภัย และดินถล่ม ประจำปี ๒๕๖๖

จังหวัดพิษณุโลก

ลำดับ ที่	พื้นที่เสี่ยงภัย				ลักษณะที่ตั้ง				ลักษณะของภัย				พื้นที่เพื่อการอพยพ ของประชากร	
	อำเภอ	ตำบล	หมู่	ชื่อบ้าน	ที่ลุ่มแอ่งกระทะ	ที่ลุ่มริมลำน้ำ	ที่ราบลุ่มเชิงเขา	ที่เห็นเขว/ภูเขา	น้ำท่วมขัง	น้ำล้นตลิ่ง	น้ำป่าไหลหลาก	ดิน/โคลนถล่ม		ภัยอื่นๆ
๓๗๓			๖	ห้วงกระโต	/	-	-	-	/	-	-	-	-	อบต.บางระกำ
๓๗๔			๗	หนองอ้อ	-	/	-	-	/	/	-	-	-	อบต.บางระกำ
๓๗๕			๘	หนองแพงพวย	-	/	-	-	/	/	-	-	-	อบต.บางระกำ
๓๗๖			๙	ตะแบกงาม	-	/	-	-	/	/	-	-	-	อบต.บางระกำ
๓๗๗			๑๐	คลองลึก	/	/	-	-	-	/	/	-	-	สะพานวัดพรมเกษร
๓๗๘			๑๑	ฝักคสอง	/	/	-	-	-	/	/	-	-	อบต.ชุมแสงฯ
๓๗๙	บางระกำ	ปลักแรด	๑	ปลักแรด	/	/	-	-	-	/	/	-	-	อบต.ชุมแสงฯ
๓๘๐			๓	ปลักแรด	-	-	-	-	-	/	-	-	-	อบต.ชุมแสงฯ
๓๘๑			๔	หนองแหม	-	-	-	-	-	/	-	-	-	อบต.ชุมแสงฯ
๓๘๒			๕	บ้านปลักแรด	-	-	-	-	-	/	-	-	-	อบต.ชุมแสงฯ
๓๘๓			๖	หลายมือลี	-	-	-	-	-	/	-	-	-	อบต.ชุมแสงฯ
๓๘๔			๗	บ้านหลายไฟ	-	-	-	-	-	/	-	-	-	อบต.ชุมแสงฯ
๓๘๕			๘	หนองมะปราง	/	/	-	-	-	/	/	-	-	อบต.ชุมแสงฯ
๓๘๖	บางระกำ	พินเสา	๑	บ้านหัวขัว	-	-	-	-	-	/	-	-	-	อบต.ชุมแสงฯ
๓๘๗			๒	บ้านพินเสา	-	-	-	-	-	/	-	-	-	อบต.ชุมแสงฯ
๓๘๘			๓	บ้านพินเสา	-	/	-	-	/	-	-	-	-	ร.ร.บ้านปลักแรด
๓๘๙			๔	บ.หนองประดู่	-	-	-	-	/	-	-	-	-	ศาลาเอนกประสงตค์
๓๙๐			๕	บ้านขอนแก่น	-	-	-	-	/	-	-	-	-	วัดหนองแหม
๓๙๑			๖	บ้านนาหมื่น	-	-	-	-	/	-	-	-	-	ศาลาเอนกประสงตค์
๓๙๒			๗	แหลมมะคา	-	-	-	-	/	-	-	-	-	วัดหลายไฟ
๓๙๓			๘	หลายขานาง	-	-	-	-	/	-	-	-	-	วัดปลักแรด
๓๙๔			๙	หนองบัวสีบาท	-	-	-	-	/	-	-	-	-	ศาลาเอนกประสงตค์
๓๙๕			๑๐	หนองตะกู	/	-	-	-	/	-	-	-	-	วัดหัวขัว
๓๙๖			๑๑	มะคางาม	/	-	-	-	/	-	-	-	-	วัดพินเสา
๓๙๗	บางระกำ	หนองกุลา	๑	หนองกรับ	/	-	-	-	/	-	-	-	-	วัดพินเสา
๓๙๘			๒	หนองไผ่	/	-	-	-	/	-	-	-	-	วัดหนองประดู่
๓๙๙			๓	ดงกวาง	/	-	-	-	/	-	-	-	-	วัดบอนแดง
๔๐๐			๔	หนองกุลา	/	-	-	-	/	-	-	-	-	วัดพินเสา
๔๐๑			๕	หนองหลวง	/	-	-	-	/	-	-	-	-	วัดศรีชัย
๔๐๒			๖	บึงบอน	/	-	-	-	/	-	-	-	-	ร.ร. หลายขานาง
๔๐๓			๗	บึงจังกา	/	-	-	-	/	-	-	-	-	วัดหนองบัว

ข้อมูลพื้นที่เสี่ยงอุทกภัย และดินถล่ม ประจำปี ๒๕๖๖

จังหวัดพิษณุโลก

ลำดับ ที่	พื้นที่เสี่ยงภัย				ลักษณะที่ตั้ง			ลักษณะของภัย				พื้นที่เพื่อการอพยพ ของประชากร		
	อำเภอ	ตำบล	หมู่	ชื่อบ้าน	ที่ลุ่มแฉ่งกะทะ	ที่ลุ่มริมลำน้ำ	ที่ราบติดเชิงเขา	ที่เนินเขา/ภูเขา	น้ำท่วมขัง	น้ำล้นตลิ่ง	น้ำป่าไหลหลาก		ดิน/โคลนถล่ม	ภัยอื่นๆ
๔๐๔			๘	หนองนา	/	-	-	-	/	-	-	-	-	วัดหนองบัว
๔๐๕			๙	หนองตะเคียน	/	-	-	-	/	-	-	-	-	วัดศรีชัย
๔๐๖			๑๐	บึงพึ่ง	/	/	-	-	/	/	-	-	/	ร.ร.หนองกรับ
๔๐๗			๑๑	หม่อมคลองเจริญ	/	/	-	-	/	/	-	-	/	ร.ร.บ้านหนองไผ่
๔๐๘			๑๓	หนองโพง	/	/	-	-	/	/	-	-	/	วัดดงกวาง
๔๐๙			๑๔	หนองปลวก	/	/	-	-	/	/	-	-	/	ร.ร.บ้านหนองกุลา
๔๑๐			๑๕	มณเฑียรทอง	/	/	-	-	/	/	-	-	/	วัดหนองหลวง
๔๑๑			๑๖	ห้วยน้ำเย็น	/	/	-	-	/	/	-	-	/	ร.ร.วัดบึงบอน
๔๑๒			๑๗	ปลายนา	/	/	-	-	/	/	-	-	/	วัดบึงจ้ำกา
๔๑๓			๑๘	เกาะก้าง	/	/	-	-	/	/	-	-	/	ร.ร.วัดหนองนา
๔๑๔			๑๙	ห้วยใหญ่	/	/	-	-	/	/	-	-	/	ร.ร.บ้านหนองตะเคียน
๔๑๕			๒๐	หนองคต	/	/	-	-	/	/	-	-	/	วัดจันทร์ประเสริฐฯ
๔๑๖			๒๑	หนองชุมแสง	/	/	-	-	/	/	-	-	/	ร.ร.บ้านหม่อมคลองเจริญ
๔๑๗			๒๒	หนองกุลาไค้	/	/	-	-	/	/	-	-	/	ร.ร.ท่าไม้งาม
๔๑๘	บางระกำ	บ่อทอง	๑	หนองบัว	/	/	-	-	/	/	-	-	/	วัดท่าไม้งาม
๔๑๙			๒	บ่อทอง	/	/	-	-	/	/	-	-	/	วัดบึงจ้ำกา
๔๒๐			๓	หนองตาเขียว	/	/	-	-	/	/	-	-	/	วัดห้วยน้ำเย็น
๔๒๑			๔	โพธิ์ประสาธ	/	/	-	-	/	/	-	-	/	อบต.
๔๒๒			๑๐	ดอนอภัย	/	/	-	-	/	/	-	-	/	วัดหนองหลวง
๔๒๓	บางระกำ	คุยม่วง	๖	หนองขานาง	/	/	-	-	/	/	-	-	/	วัดห้วยน้ำเย็น
๔๒๔			๗	เรียงกระตก	/	/	-	-	/	/	-	-	/	ร.ร.ท่าไม้งาม
๔๒๕			๙	ทุ่งพัฒนา	/	/	-	-	/	/	-	-	/	วัดบึงจ้ำกา
๔๒๖			๑๐	นางพญา	/	/	-	-	/	/	-	-	/	วัดหนองกุลา
๔๒๗	บางระกำ	บึงกอก	๑	บึงกอก	-	-	-	-	/	-	-	-	-	ร.ร.บ้านกวางอัน
๔๒๘			๒	ปรีอกระเทียม	-	-	-	-	/	-	-	-	-	อบต.บ่อทอง
๔๒๙			๓	เกาะจันทร์	-	-	-	-	/	-	-	-	-	อบต.บ่อทอง
๔๓๐			๔	คุยมะตูม	/	-	-	-	/	-	-	-	-	อบต.บ่อทอง
๔๓๑			๕	โคกสว่าง	-	-	-	-	/	-	-	-	-	อบต.บ่อทอง
๔๓๒			๙	หนองบัว	-	/	-	-	/	-	-	-	-	ร.ร.หนองขานาง
๔๓๓	บางระกำ	วังอิทก	๑	กรับพลวง	-	/	-	-	/	-	-	-	-	วัดเรียงกระตก
๔๓๔			๒	กระทุ่มยอดน้ำ	-	/	-	-	/	-	-	-	-	ร.ร.หนองขานาง

ข้อมูลพื้นที่เสี่ยงอุทกภัย และดินถล่ม ประจำปี ๒๕๖๖

จังหวัดพิษณุโลก

ลำดับ ที่	พื้นที่เสี่ยงภัย				ลักษณะที่ตั้ง			ลักษณะของภัย				พื้นที่เพื่อการอพยพ ของประชากร		
	อำเภอ	ตำบล	หมู่	ชื่อบ้าน	ที่ลุ่มแอ่งกระทะ	ที่ลุ่มริมลำน้ำ	ที่ราบตื้นเชิงเขา	ที่เนินเขา/ภูเขา	น้ำท่วมขัง	น้ำล้นตลิ่ง	น้ำป่าไหลหลาก		ดิน/โคลนถล่ม	ภัยอื่นๆ
๔๖๖			๓	เกาะคู	-	/	-	-	-	-	-	-	-	อบต.ทานางงาม
๔๖๗			๔	บางกระทุ่ม	-	/	-	-	-	-	-	-	-	อบต.ทานางงาม
๔๖๘			๕	บางกระทุ่ม	-	/	-	-	-	-	-	-	-	อบต.ทานางงาม
๔๖๙			๖	บางกระทุ่มโน	-	/	-	-	-	-	-	-	-	อบต.ทานางงาม
๔๗๐			๗	บึงเวียน	-	/	/	/	-	/	/	/	-	วัดนาคาลัย
๔๗๑			๘	หัวหนอง	/	/	-	-	/	/	-	-	-	วัดน้ำทวน
๔๗๒			๙	ไหมบางกระทุ่ม	-	-	/	-	-	-	-	/	-	วัดนาคาลัย
๔๗๓	บางกระทุ่ม	วัดตายม	๑	วัดตายมใต้	/	/	-	-	/	/	-	-	-	หอประชุมอำเภอ
๔๗๔			๒	วัดตายม	/	/	-	-	/	/	-	-	-	หอประชุมอำเภอ
๔๗๕			๓	วัดตายม	/	/	-	-	/	/	-	-	-	วัดห้วยแก้ว
๔๗๖			๔	วัดตายม	/	/	-	-	/	/	-	-	-	หอประชุมอำเภอ
๔๗๗			๕	วัดตายม	/	/	-	-	/	/	-	-	-	หอประชุมอำเภอ
๔๗๘			๖	วัดตายม	/	/	-	-	/	/	-	-	-	หอประชุมอำเภอ
๔๗๙			๗	โคกสนั่น	/	/	-	-	/	/	-	-	-	หอประชุมอำเภอ
๔๘๐			๘	โคกสนั่น	/	/	-	-	/	/	-	-	-	หอประชุมอำเภอ
๔๘๑	บางกระทุ่ม	นครป่าหมาก	๑	นครป่าหมาก	/	/	-	-	/	/	-	-	-	หอประชุมอำเภอ
๔๘๒			๒	บางกระน้อย	-	/	-	-	/	/	-	-	-	วัดราชสุวรรณิยม
๔๘๓			๔	สามเรือน	-	/	-	-	/	/	-	-	-	วัดราชสุวรรณิยม
๔๘๔			๕	สามเรือน	-	/	-	-	/	/	-	-	-	วัดราชสุวรรณิยม
๔๘๕			๖	โกรงเกรง	-	/	-	-	/	/	-	-	-	วัดราชสุวรรณิยม
๔๘๖			๗	โกรงเกรง	-	/	-	-	/	/	-	-	-	วัดราชสุวรรณิยม
๔๘๗			๘	โกรงเกรง	-	/	-	-	/	/	-	-	-	วัดราชสุวรรณิยม
๔๘๘			๙	แหลมพระธาตุ	-	/	-	-	/	/	-	-	-	วัดโคกสนั่น
๔๘๙			๑๐	แหลมครก	-	/	-	-	/	/	-	-	-	วัดโคกสนั่น
๔๙๐			๑๑	ดงพยอม	-	/	-	-	/	/	-	-	-	วัดสามเรือน
๔๙๑			๑๒	สามเรือน	-	/	-	-	/	/	-	-	-	วัดกรุงศรีเจริญ
๔๙๒			๑๓	โกรงเกรง	-	/	-	-	/	/	-	-	-	วัดสามเรือน
๔๙๓	บางกระทุ่ม	บ้านไร่	๑	หัวแหลม	-	/	-	-	/	/	-	-	-	วัดกรุงศรีเจริญ
๔๙๔			๒	โคกสลุด	-	/	-	-	/	/	-	-	-	วัดสามเรือน
๔๙๕			๓	โคกสลุด	-	/	-	-	/	/	-	-	-	วัดกรุงศรีเจริญ
๔๙๖			๔	วัดขวาง	-	/	-	-	/	/	-	-	-	วัดสามเรือน

ข้อมูลพื้นที่เสี่ยงอุทกภัย และดินถล่ม ประจำปี ๒๕๖๖

จังหวัดพิษณุโลก

ลำดับ ที่	พื้นที่เสี่ยงภัย				ลักษณะที่ตั้ง				ลักษณะของภัย				พื้นที่เพื่อการอพยพ ของประชากร	
	อำเภอ	ตำบล	หมู่	ชื่อบ้าน	ที่ลุ่มแอ่งกระทะ	ที่ลุ่มริมลำน้ำ	ที่ราบตื้นเชิงเขา	ที่แคบแนวเขา/ภูเขา	น้ำท่วมขัง	น้ำล้นตลิ่ง	น้ำป่าไหลหลาก	ดิน/โคลนถล่ม		ภัยอื่นๆ
๕๒๘	บางกระทุ่ม	เนินกุ่ม	๑	ท่ายาง	-	/	-	-	-	/	-	-	-	วัด
๕๒๙			๒	หนองพญาอ	-	/	-	-	-	/	-	-	-	วัด
๕๓๐			๓	เนินกุ่ม	-	/	-	-	-	/	-	-	-	วัด
๕๓๑			๔	เนินกุ่ม	-	/	-	-	-	/	-	-	-	วัดสนามคลี
๕๓๒			๕	เนินกุ่ม	-	/	-	-	-	/	-	-	-	วัดสนามคลี
๕๓๓			๖	เนินกุ่ม	-	/	-	-	-	/	-	-	-	วัดสนามคลี
๕๓๔			๗	ดงหมี่	-	/	-	-	-	/	-	-	-	วัดสนามคลี
๕๓๕			๘	ดงหมี่	-	/	-	-	-	/	-	-	-	วัดสนามคลี
๕๓๖			๙	หนองกรด	-	/	-	-	-	/	-	-	-	วัดสนามคลี
๕๓๗			๑๐	ท่าแห	-	/	-	-	/	/	-	-	-	วัดเนินกุ่ม
๕๓๘			๑๑	วัดใหม่ไพรมณี	-	/	-	-	/	/	-	-	-	วัดดงหมี่
๕๓๙	บางกระทุ่ม	โคกสลุด	๑	ยานยาว	-	/	-	-	/	/	-	-	-	วัดราษฎร์สถิต
๕๔๐			๒	ยานยาว	-	/	-	-	/	/	-	-	-	วัดใหม่ไพรมณี
๕๔๑			๓	ยานยาว	-	/	-	-	/	/	-	-	-	วัดเนินกุ่ม
๕๔๒			๔	ยานยาว	-	/	-	-	/	/	-	-	-	วัดเนินกุ่ม
๕๔๓			๕	ยานยาว	-	/	-	-	/	/	-	-	-	วัดดงหมี่
๕๔๔			๖	โฉงใต้	-	/	-	-	/	/	-	-	-	วัดดงหมี่
๕๔๕			๗	โฉงกลาง	-	/	-	-	/	/	-	-	-	วัดใหม่ไพรมณี
๕๔๖			๘	บ้านยั้งข้าว	-	/	-	-	/	/	-	-	-	วัดใหม่ไพรมณี
๕๔๗			๙	วังตาบัว	-	/	-	-	/	/	-	-	-	วัดใหม่ไพรมณี
๕๔๘			๑๐	หัวถนน	-	/	-	-	/	/	-	-	-	วัดวังตาบัว

ภาคผนวก ง เครื่องจักรกล ยานพาหนะ และเครื่องมืออุปกรณ์ของหน่วยงาน
เครือข่ายด้านสาธารณสุข

ภาคผนวก ง. เครื่องจักรกล ยานพาหนะ และเครื่องมืออุปกรณ์ของหน่วยงานเครือข่ายด้านสาธารณสุข

จังหวัดพิษณุโลก

ลำดับที่	หน่วยงาน	ทรัพย์สิน	จำนวน	หน่วย
๑	ศูนย์ป้องกันและบรรเทาสาธารณภัยเขต ๙	รถบรรทุกติดตั้งเครื่องสูบน้ำระยะไกล	๔	คัน
๒	ศูนย์ป้องกันและบรรเทาสาธารณภัยเขต ๙	รถบรรทุกติดตั้งเครื่องสูบน้ำท่วม/ซัง	๑	คัน
๓	ศูนย์ป้องกันและบรรเทาสาธารณภัยเขต ๙	รถปฏิบัติการบรรเทาอุทกภัยพร้อมเครื่องสูบน้ำขนาดใหญ่	๑๐	คัน
๔	ศูนย์ป้องกันและบรรเทาสาธารณภัยเขต ๙	รถปฏิบัติการเคลื่อนย้ายผู้ประสบภัย พร้อมอุปกรณ์	๒	คัน
๕	ศูนย์ป้องกันและบรรเทาสาธารณภัยเขต ๙	เครื่องสูบน้ำขนาดสอง ๑๔ นิ้ว	๓	คัน
๖	ศูนย์ป้องกันและบรรเทาสาธารณภัยเขต ๙	รถบรรทุกพร้อมเรือยนต์กู้ภัยเคลื่อนที่เร็ว(รถ๑คันเรือยนต์กู้ภัย ๒ ลำ)	๓	คัน
๗	ศูนย์ป้องกันและบรรเทาสาธารณภัยเขต ๙	เรือยนต์ท้องแบน	๑๒	ลำ
๘	ศูนย์ป้องกันและบรรเทาสาธารณภัยเขต ๙	เรือยาง	๑	ลำ
๙	ศูนย์ป้องกันและบรรเทาสาธารณภัยเขต ๙	รถบรรทุกขนาดเล็กแบบที่นั่งตอนเดียว	๒	คัน
๑๐	ศูนย์ป้องกันและบรรเทาสาธารณภัยเขต ๙	รถบรรทุกขนาดเล็กแบบที่นั่งตอนครึ่ง	๑	คัน
๑๑	ศูนย์ป้องกันและบรรเทาสาธารณภัยเขต ๙	รถบรรทุกขนาดเล็กแบบที่นั่ง ๒ ตอน	๕	คัน
๑๒	ศูนย์ป้องกันและบรรเทาสาธารณภัยเขต ๙	รถบรรทุกขนาดใหญ่ ขนาด ๑๒ ตัน ๑๐ ล้อ ติดตั้งบันจัน ขนาด ๖ ตันขึ้นไป	๓	คัน
๑๓	ศูนย์ป้องกันและบรรเทาสาธารณภัยเขต ๙	รถแทรกเตอร์ตีนตะขากขนาดใหญ่ ขนาด๑๕๐ แรงม้าขึ้นไป	๑	คัน
๑๔	ศูนย์ป้องกันและบรรเทาสาธารณภัยเขต ๙	รถแทรกเตอร์ตีนตะขากขนาดกลาง แบบ LGP ขนาดต่ำกว่า ๑๕๐ แรงม้า	๔	คัน
๑๕	ศูนย์ป้องกันและบรรเทาสาธารณภัยเขต ๙	รถดักล้อยาง	๑	คัน
๑๖	ศูนย์ป้องกันและบรรเทาสาธารณภัยเขต ๙	รถเกี่ยดินขนาดใหญ่ ขนาด ๑๒๕ แรงม้าขึ้นไป	๑	คัน
๑๗	ศูนย์ป้องกันและบรรเทาสาธารณภัยเขต ๙	รถเครนขนาดใหญ่บรรเทาสาธารณภัย	๑	คัน
๑๘	ศูนย์ป้องกันและบรรเทาสาธารณภัยเขต ๙	รถยกของในโรงงานแบบบางแฉะ	๑	คัน
๑๙	ศูนย์ป้องกันและบรรเทาสาธารณภัยเขต ๙	รถขุดตักไฮดรอลิก	๔	เครื่อง
๒๐	ศูนย์ป้องกันและบรรเทาสาธารณภัยเขต ๙	รถขุดตักไฮดรอลิก แบบแขนตัวยาว (๒๐๐ แรงม้า)	๑	เครื่อง
๒๑	ศูนย์ป้องกันและบรรเทาสาธารณภัยเขต ๙	รถขุดล้อยางกู้ภัย ชนิดปรับระดับฐานล้อยกสูงได้	๒	คัน
๒๒	ศูนย์ป้องกันและบรรเทาสาธารณภัยเขต ๙	รถไฟฟ้าส่องสว่างพร้อมเสาสูง ๙ เมตร	๑	คัน
๒๓	ศูนย์ป้องกันและบรรเทาสาธารณภัยเขต ๙	รถเครื่องกำเนิดไฟฟ้า ขนาด ๒๐๐ kVA.	๓	คัน
๒๔	ศูนย์ป้องกันและบรรเทาสาธารณภัยเขต ๙	รถบริการน้ำดื่ม	๕	คัน
๒๕	ศูนย์ป้องกันและบรรเทาสาธารณภัยเขต ๙	รถบรรทุกน้ำ ขนาด ๖,๐๐๐ ลิตร	๑๔	เครื่อง
๒๖	ศูนย์ป้องกันและบรรเทาสาธารณภัยเขต ๙	รถบรรทุกน้ำ ขนาด ๑๐,๐๐๐ ลิตร	๑	เครื่อง
๒๗	ศูนย์ป้องกันและบรรเทาสาธารณภัยเขต ๙	รถบรรทุกขนาดใหญ่ ขนาด ๖ ตัน ๖ ล้อ	๕	เครื่อง
๒๘	ศูนย์ป้องกันและบรรเทาสาธารณภัยเขต ๙	รถบรรทุกขนาดกลาง ขนาด ๔ ตัน ๔ ล้อ หรือ ๖ ล้อ	๕	คัน
๒๙	ศูนย์ป้องกันและบรรเทาสาธารณภัยเขต ๙	รถบรรทุกพหุท้าย ขนาด ๖ ตัน ๖ ล้อ	๓	คัน
๓๐	ศูนย์ป้องกันและบรรเทาสาธารณภัยเขต ๙	รถบรรทุกพหุท้าย ขนาด ๑๒ ตัน ๑๐ ล้อ	๑	คัน
๓๑	ศูนย์ป้องกันและบรรเทาสาธารณภัยเขต ๙	รถหัวลาก	๒	คัน
๓๒	ศูนย์ป้องกันและบรรเทาสาธารณภัยเขต ๙	สะพานถอดประกอบได้ (Bailey Bridge) พร้อมชุดทอดสะพาน	๒	ชุด

ภาคผนวก ง. เครื่องจักรกล ยานพาหนะ และเครื่องมืออุปกรณ์ของหน่วยงานเครือข่ายด้านสาธารณสุข

จังหวัดพิษณุโลก

ลำดับที่	หน่วยงาน	ทรัพย์สิน	จำนวน	หน่วย
๓๓	ศูนย์ป้องกันและบรรเทาสาธารณภัยเขต ๙	เครื่องสูบน้ำ ขนาดท่อส่ง ๑๒ นิ้ว (เครื่อง)	๑	เครื่อง
๓๔	ศูนย์ป้องกันและบรรเทาสาธารณภัยเขต ๙	เครื่องสูบน้ำดับเพลิงแบบหาบหาม (เครื่อง)	๒	คัน
๓๕	ศูนย์ป้องกันและบรรเทาสาธารณภัยเขต ๙	รถประกอบอาหารพร้อมอุปกรณ์	๔	คัน
๓๖	กองกำกับการตำรวจตระเวนชายแดน ที่ ๓๑	รถยนต์ห้องเบนอลูมิเนียม	๒๗	ลำ
๓๗	กองกำกับการตำรวจตระเวนชายแดน ที่ ๓๑	รถยนต์ห้องเบนไฟเบอร์กลาส	๑๑	ลำ
๓๘	กองกำกับการตำรวจตระเวนชายแดน ที่ ๓๑	เรือยาง	๒	ลำ
๓๙	กองกำกับการตำรวจตระเวนชายแดน ที่ ๓๑	รถบรรทุกน้ำ ขนาด ๖,๐๐๐ ลิตร	๑	คัน
๔๐	กองกำกับการตำรวจตระเวนชายแดน ที่ ๓๑	รถบรรทุกขนาดใหญ่ ขนาด ๖ ตัน ๖ ล้อ	๖	คัน
๔๑	กองบิน ๔๖ (อ.บางระกำ,อ.บางกระทุ่ม, อ.วังทอง)	รถยนต์ห้องเบน	๑	ลำ
๔๒	กองบิน ๔๖ (อ.บางระกำ,อ.บางกระทุ่ม, อ.วังทอง)	รถบรรทุกน้ำ ขนาด ๖,๐๐๐ ลิตร	๑	คัน
๔๓	กองบิน ๔๖ (อ.บางระกำ,อ.บางกระทุ่ม, อ.วังทอง)	รถบรรทุกขนาดกลาง	๑	คัน
๔๔	กองบิน ๔๖ (อ.บางระกำ,อ.บางกระทุ่ม, อ.วังทอง)	เครื่องสูบน้ำแบบหางจิ้งจอก	๑	เครื่อง
๔๕	ม.พัน.๙ พล.ร.๔ (อำเภอเมืองพิษณุโลก)	รยบ.ขนาดเล็ก (ปีคอัพ)	๑	คัน
๔๖	ม.พัน.๙ พล.ร.๔ (อำเภอเมืองพิษณุโลก)	รยบ.แบบ ๕๑	๑	คัน
๔๗	ม.พัน.๙ พล.ร.๔ (อำเภอเมืองพิษณุโลก)	รยบ.๒ ๑/๒ ตัน (FTS)	๑	คัน
๔๘	ม.พัน.๙ พล.ร.๔ (อำเภอเมืองพิษณุโลก)	รถน้ำ ๖,๐๐๐ ลิตร	๑	คัน
๔๙	ม.พัน.๙ พล.ร.๔ (อำเภอเมืองพิษณุโลก)	รถครัวสนาม	๑	คัน
๕๐	ป.๔ พัน.๑๐๔ (อำเภอพรหมพิราม)	รยบ.แบบ ๕๑	๒	คัน
๕๑	ป.๔ พัน.๑๐๔ (อำเภอพรหมพิราม)	รยบ.๒ ๑/๒ ตัน (FTS)	๓	คัน
๕๒	ป.๔ พัน.๑๐๔ (อำเภอพรหมพิราม)	รถครัวสนาม	๔	คัน
๕๓	ส.พัน.๔ พล.ร.๔ (อำเภอวัดโบสถ์)	รยบ.๑/๔ ตัน แบบ๕๑ B	๑	คัน
๕๔	ส.พัน.๔ พล.ร.๔ (อำเภอวัดโบสถ์)	รยบ.๑ ๑/๔ ตัน (UNIMOG)	๕	คัน
๕๕	ส.พัน.๔ พล.ร.๔ (อำเภอวัดโบสถ์)	รยบ.๒ ๑/๒ ตัน (FTS)	๔	คัน
๕๖	มทบ.๓๙ (อ.บางระกำ,อ.บางกระทุ่ม, อ.เนินมะปราง)	รยบ.ปกติขนาดใหญ่	๖	คัน
๕๗	มทบ.๓๙ (อ.บางระกำ,อ.บางกระทุ่ม, อ.เนินมะปราง)	รยบ.ปกติขนาดใหญ่ (FTS)	๑	คัน
๕๘	มทบ.๓๙ (อ.บางระกำ,อ.บางกระทุ่ม, อ.เนินมะปราง)	รถส.ขนาดใหญ่ (ปรับอากาศ)	๑	คัน

ภาคผนวก ง. เครื่องจักรกล ยานพาหนะ และเครื่องมืออุปกรณ์ของหน่วยงานเครือข่ายด้านสาธารณสุข

จังหวัดพิษณุโลก

ลำดับที่	หน่วยงาน	ทรัพย์สิน	จำนวน	หน่วย
๕๙	มทบ.๓๙ (อ.บางระกำ,อ.บางกระทุ่ม, อ.เนินมะปราง)	รถต.ขนาดใหญ่	๑	คัน
๖๐	มทบ.๓๙ (อ.บางระกำ,อ.บางกระทุ่ม, อ.เนินมะปราง)	รถต.ขนาดเล็ก V๑	๑	คัน
๖๑	มทบ.๓๙ (อ.บางระกำ,อ.บางกระทุ่ม, อ.เนินมะปราง)	รถต.ขนาดเล็ก V๒	๑	คัน
๖๒	มทบ.๓๙ (อ.บางระกำ,อ.บางกระทุ่ม, อ.เนินมะปราง)	รถต.ขนาดเล็ก V๓	๑	คัน
๖๓	มทบ.๓๙ (อ.บางระกำ,อ.บางกระทุ่ม, อ.เนินมะปราง)	รถบ.ขนาดเล็ก	๑	คัน
๖๔	มทบ.๓๙ (อ.บางระกำ,อ.บางกระทุ่ม, อ.เนินมะปราง)	รถบ.ขนาดเล็ก ๔x๔	๑	คัน
๖๕	มทบ.๓๙ (อ.บางระกำ,อ.บางกระทุ่ม, อ.เนินมะปราง)	รถดับเพลิง	๑	คัน
๖๖	มทบ.๓๙ (อ.บางระกำ,อ.บางกระทุ่ม, อ.เนินมะปราง)	รถบรรทุกน้ำ	๑	คัน
๖๗	มทบ.๓๙ (อ.บางระกำ,อ.บางกระทุ่ม, อ.เนินมะปราง)	รถตุตสิ่งปลูกสร้าง	๑	คัน
๖๘	มทบ.๓๙ (อ.บางระกำ,อ.บางกระทุ่ม, อ.เนินมะปราง)	รถติดตั้งเครน	๑	คัน
๖๙	มทบ.๓๙ (อ.บางระกำ,อ.บางกระทุ่ม, อ.เนินมะปราง)	เรือห้องแบน ติดเครื่องยนต์	๒	คัน
๗๐	มทบ.๓๙ (อ.บางระกำ,อ.บางกระทุ่ม, อ.เนินมะปราง)	รถสุขาเคลื่อนที่	๑	คัน
๗๑	รพศ.๔ พัน ๑	รถบ.ขนาดใหญ่ FTS แบบ ๔*๔	๒	คัน
๗๒	รพศ.๔ พัน ๑	รถบ. ๒ ล้อ บรรทุกน้ำ (๒,๐๐๐ ลิตร)	๑	คัน
๗๓	รพศ.๔ พัน ๑	เรือยาง พร้อมเครื่องยนต์	๒	คัน
๗๔	รพศ.๔ พัน ๑	เสื้อชูชีพสีเขียว	๒๐	ตัว
๗๕	รพศ.๔ พัน ๑	เสื้อชูชีพสีส้ม	๖	ตัว
๗๖	ข.พัน.๓๐๒ (อ.วังทอง)	รถบ.๔/๔	๑	คัน
๗๗	ข.พัน.๓๐๒ (อ.วังทอง)	รถบ.๒ ๑/๒ คัน (FTS)	๑	คัน
๗๘	ข.พัน.๓๐๒ (อ.นครไทย)	รถบ.๔/๔	๑	คัน

ภาคผนวก ง. เครื่องจักรกล ยานพาหนะ และเครื่องมืออุปกรณ์ของหน่วยงานเครือข่ายด้านสาธารณภัย

จังหวัดพิษณุโลก

ลำดับที่	หน่วยงาน	ทรัพย์สิน	จำนวน	หน่วย
๗๙	ข.พ.น.๓๐๒ (อ.นครไทย)	รยบ.๒ ๑/๒ คัน (FTS)	๑	คัน
๘๐	นพค.๓๔	เรือกู้ภัยเอนกประสงค์ พร้อมอุปกรณ์	๒	ลำ
๘๑	นพค.๓๔	เสื้อชูชีพ(สีส้ม)	๒๙	ตัว
๘๒	นพค.๓๔	เสื้อชูชีพออกพอร์ต/L	๑๒	ตัว
๘๓	นพค.๓๔	เสื้อยนต์ ๑๘ นิ้ว	๑	ชุด
๘๔	นพค.๓๔	เรือท้องแบน พร้อมอุปกรณ์	๑	ลำ
๘๕	รพศ.๔ พัน ๒	เสื้อชูชีพสีส้ม	๑๔	ตัว
๘๖	รพศ.๔ พัน ๒	เรือยาง พร้อมเครื่องยนต์	๒	ลำ
๘๗	กองพลพัฒนาที่ ๓	รถอำนวยความสะดวกเคลื่อนที่เร็ว	๑	คัน
๘๘	กองพลพัฒนาที่ ๓	รถบริการพลอสันและซ่อมบำรุง	๑	คัน
๘๙	กองพลพัฒนาที่ ๓	รถบรรทุกขนาด๑๒ตันติดเครน ๒ คัน	๑	คัน
๙๐	กองพลพัฒนาที่ ๓	รถแทรกเตอร์ตีนตะขานขนาดกลาง	๑	คัน
๙๑	กองพลพัฒนาที่ ๓	รถดักล้อยางขนาดใหญ่(๑๕๐แรงแม้)	๒	คัน
๙๒	กองพลพัฒนาที่ ๓	รถเกี่ยตื้นขนาดใหญ่ (๑๒๕ แรงแม้)	๑	คัน
๙๓	กองพลพัฒนาที่ ๓	รถกู้ภัยเอนกประสงค์ (รถบรรทุก ขนาด ๒ คัน)	๒	คัน
๙๔	กองพลพัฒนาที่ ๓	รถดับเพลิงโฟมและเคมี	๑	คัน
๙๕	กองพลพัฒนาที่ ๓	รถดับเพลิงโฟมและเคมี	๒	คัน
๙๖	กองพลพัฒนาที่ ๓	รถไฟฟ้าส่องสว่างพร้อมเสาสูง ขนาด ๙ เมตร	๑	คัน
๙๗	กองพลพัฒนาที่ ๓	รถชุดตัดไฮโดลิกแบบมาตรฐาน	๑	คัน
๙๘	กองพลพัฒนาที่ ๓	รถชุดตัดไฮโดลิกขนาดใหญ่(๒๐๐แรงแม้)แขนยาว	๒	คัน
๙๙	กองพลพัฒนาที่ ๓	เครื่องค้นหาผู้ประสบภัย	๑	ชุด
๑๐๐	กองพลพัฒนาที่ ๓	เครื่องตัดคอนกรีตแบบใช้ไฮดรอลิก	๑	ชุด
๑๐๑	กองพลพัฒนาที่ ๓	เครื่องตัดชุดเจาะแบบใช้เครื่องยนต์ตัว	๒	ชุด
๑๐๒	กองพลพัฒนาที่ ๓	เครื่องตัด/เครื่องถ่าง พร้อมชุดไฮดรอลิก	๒	ชุด
๑๐๓	สนง.ปภ.จ.สาขานครไทย	รถตรวจการณ์/	๒	คัน
๑๐๔	สนง.ปภ.จ.สาขานครไทย	รถบรรทุกขนาดเล็กแบบที่นั่ง ๒ ตอน	๑	คัน
๑๐๕	สนง.ปภ.จ.พิษณุโลก	รถตรวจการณ์/	๑	คัน
๑๐๖	สนง.ปภ.จ.พิษณุโลก	รถบรรทุกขนาดเล็กแบบที่นั่งตอนเดียว	๑	คัน
๑๐๗	สนง.ปภ.จ.พิษณุโลก	รถบรรทุกขนาดเล็กแบบที่นั่ง ๒ ตอน	๑	คัน
๑๐๘	สนง.ปภ.จ.พิษณุโลก	รถกู้ภัยเอนกประสงค์	๑	คัน
๑๐๙	สนง.ทางหลวงชนบท จ.พิษณุโลก	รถบรรทุกน้ำ ขนาด ๖,๐๐๐ ลิตร	๑	คัน
๑๑๐	สนง.ทางหลวงชนบท จ.พิษณุโลก	รถบรรทุกขนาดใหญ่	๑	คัน
๑๑๑	สนง.ทางหลวงชนบท จ.พิษณุโลก	รถบรรทุกน้ำ ขนาด ๖,๐๐๐ ลิตร	๑	คัน

ภาคผนวก ง. เครื่องจักรกล ยานพาหนะ และเครื่องมืออุปกรณ์ของหน่วยงานเครือข่ายด้านสาธารณสุข

จังหวัดพิษณุโลก

ลำดับที่	หน่วยงาน	ทรัพย์สิน	จำนวน	หน่วย
๑๑๒	แขวงทางหลวงพิษณุโลกที่ ๑	รถปั่นจั่น	๒	คัน
๑๑๓	แขวงทางหลวงพิษณุโลกที่ ๑	รถบรรทุกน้ำ ๖,๐๐๐ ลิตร	๒	คัน
๑๑๔	โครงการชลประทานจังหวัดพิษณุโลก	รถบรรทุกน้ำ ๖,๐๐๐ ลิตร	๑	คัน
๑๑๕	โครงการชลประทานจังหวัดพิษณุโลก	รถบรรทุกขนาดเล็กแบบที่นั่งสองตอน	๑	คัน
๑๑๖	โครงการส่งน้ำและบำรุงรักษาพลายชุมพล	รถบรรทุกน้ำ ๖,๐๐๐ ลิตร	๒	คัน
๑๑๗	โครงการส่งน้ำและบำรุงรักษาพลายชุมพล	รถบรรทุกขนาดใหญ่	๑	คัน
๑๑๘	โครงการส่งน้ำและบำรุงรักษาพลายชุมพล	รถบรรทุกเทท้าย	๑	คัน
๑๑๙	ศูนย์เครื่องจักรกลที่ ๒ สำนักงานเครื่องจักรกล สำนักชลประทานที่ ๓	รถบรรทุกขนาดใหญ่	๒๓	คัน
๑๒๐	ศูนย์เครื่องจักรกลที่ ๒ สำนักงานเครื่องจักรกล สำนักชลประทานที่ ๓	รถบรรทุกเทท้าย	๓๑	คัน
๑๒๑	ศูนย์เครื่องจักรกลที่ ๒ สำนักงานเครื่องจักรกล สำนักชลประทานที่ ๓	รถบรรทุกน้ำ ขนาด ๑๐,๐๐๐ ลิตร	๘	คัน
๑๒๒	ศูนย์เครื่องจักรกลที่ ๒ สำนักงานเครื่องจักรกล สำนักชลประทานที่ ๓	รถบรรทุกน้ำ ขนาด ๖,๐๐๐ ลิตร	๕	คัน
๑๒๓	ศูนย์เครื่องจักรกลที่ ๒ สำนักงานเครื่องจักรกล สำนักชลประทานที่ ๓	รถบรรทุกติดตั้งเครน	๑๐	คัน
๑๒๔	ศูนย์เครื่องจักรกลที่ ๒ สำนักงานเครื่องจักรกล สำนักชลประทานที่ ๓	เครื่องสูบน้ำ ขนาดท่อส่ง ๘ นิ้ว	๒๘	เครื่อง
๑๒๕	ศูนย์เครื่องจักรกลที่ ๒ สำนักงานเครื่องจักรกล สำนักชลประทานที่ ๓	เครื่องสูบน้ำ ขนาดท่อส่ง ๑๐ นิ้ว	๘	เครื่อง
๑๒๖	ศูนย์เครื่องจักรกลที่ ๒ สำนักงานเครื่องจักรกล สำนักชลประทานที่ ๓	เครื่องสูบน้ำ ขนาดท่อส่ง ๑๒ นิ้ว	๒๐	เครื่อง
๑๒๗	ศูนย์เครื่องจักรกลที่ ๒ สำนักงานเครื่องจักรกล สำนักชลประทานที่ ๓	รถแทรกเตอร์ตีนตะขาบ	๒๖	คัน
๑๒๘	ศูนย์เครื่องจักรกลที่ ๒ สำนักงานเครื่องจักรกล สำนักชลประทานที่ ๓	รถเกี่ย (เกรดเตอร์)	๑๕	คัน
๑๒๙	ศูนย์เครื่องจักรกลที่ ๒ สำนักงานเครื่องจักรกล สำนักชลประทานที่ ๓	รถบดอัด	๑๑	คัน
๑๓๐	ศูนย์เครื่องจักรกลที่ ๒ สำนักงานเครื่องจักรกล สำนักชลประทานที่ ๓	รถชุดไฮดรอลิค (แบคโฮ)	๒๘	คัน

ภาคผนวก ง. เครื่องจักรกล ยานพาหนะ และเครื่องมืออุปกรณ์ของหน่วยงานเครือข่ายด้านสาธารณสุข

จังหวัดพิษณุโลก

ลำดับที่	หน่วยงาน	ทรัพย์สิน	จำนวน	หน่วย
๑๓๑	ศูนย์เครื่องจักรกลที่ ๒ สำนักเครื่องจักรกล สำนักชลประทานที่ ๓	รถตัดหญ้าชุดหลัง	๒	คัน
๑๓๒	ส่วนเครื่องกล สำนักชลประทานที่ ๓	รถบรรทุกขนาดใหญ่	๒	คัน
๑๓๓	ส่วนเครื่องกล สำนักชลประทานที่ ๓	รถบรรทุกเทท้าย	๓	คัน
๑๓๔	ส่วนเครื่องกล สำนักชลประทานที่ ๓	รถบรรทุกลากจูง (ขนย้ายเครื่องจักรกล)	๒	คัน
๑๓๕	ส่วนเครื่องกล สำนักชลประทานที่ ๓	รถบรรทุกน้ำมันเชื้อเพลิง	๑	คัน
๑๓๖	ส่วนเครื่องกล สำนักชลประทานที่ ๓	รถบรรทุกน้ำ ขนาด ๖,๐๐๐ ลิตร	๒	คัน
๑๓๗	ส่วนเครื่องกล สำนักชลประทานที่ ๓	รถบรรทุกติดตั้งเครน	๑	คัน
๑๓๘	ส่วนเครื่องกล สำนักชลประทานที่ ๓	รถเครนขนาด ๒๐ ตัน	๑	คัน
๑๓๙	ส่วนเครื่องกล สำนักชลประทานที่ ๓	รถแทรกเตอร์ตีนตะขาบ	๑	คัน
๑๔๐	ส่วนเครื่องกล สำนักชลประทานที่ ๓	รถเกสิย (เกรดเดอร์)	๑	คัน
๑๔๑	ส่วนเครื่องกล สำนักชลประทานที่ ๓	รถชุดไฮดรอลิค (แบคโฮ)	๑	คัน
๑๔๒	ส่วนเครื่องกล สำนักชลประทานที่ ๓	รถตัดหญ้าชุดหลัง	๑	คัน
๑๔๓	กฟภ.จังหวัดพิษณุโลก	รถอำนวยการกู้ภัยพร้อมอุปกรณ์สื่อสาร	๑	คัน
๑๔๔	กฟภ.จังหวัดพิษณุโลก	รถบรรทุกขนาดใหญ่	๓	คัน
๑๔๕	กฟภ.จังหวัดพิษณุโลก	รถบรรทุกติดตั้งเครน	๕	คัน
๑๔๖	สำนักงานทรัพยากรน้ำภาค ๙	เครื่องสูบน้ำไฮดรอลิก ขับด้วยเครื่องยนต์ดีเซล ขนาด ๓๐ นิ้ว ที่ความสูงส่ง ๕ ม.	๓	เครื่อง
๑๔๗	สำนักงานทรัพยากรน้ำภาค ๙	เครื่องสูบน้ำหอยโข่ง ขับด้วยเครื่องยนต์ดีเซล ขนาด ๒๖ นิ้ว ที่ความสูงส่ง ๕ ม.	๒	เครื่อง
๑๔๘	สำนักงานทรัพยากรน้ำภาค ๙	เครื่องสูบน้ำหอยโข่ง ขับด้วยเครื่องยนต์ดีเซล ขนาด ๑๒ นิ้ว ที่ความสูงส่ง ๑๐ ม.	๒๔	เครื่อง
๑๔๙	สำนักงานทรัพยากรน้ำภาค ๙	เครื่องสูบน้ำหอยโข่ง ขับด้วยเครื่องยนต์ดีเซล ขนาด ๑๐ นิ้ว ที่ความสูงส่ง ๑๐ ม.	๒	เครื่อง
๑๕๐	สำนักงานทรัพยากรน้ำภาค ๙	เครื่องสูบน้ำหอยโข่ง ขับด้วยเครื่องยนต์ดีเซล ขนาด ๑๐ นิ้ว ที่ความสูงส่ง ๑๓.๕ ม.	๒	เครื่อง
๑๕๑	สำนักงานทรัพยากรน้ำภาค ๙	เครื่องสูบน้ำหอยโข่ง ขับด้วยเครื่องยนต์ดีเซล ขนาด ๘ นิ้ว	๙	เครื่อง
๑๕๒	สำนักงานทรัพยากรน้ำภาค ๙	เครื่องสูบน้ำหอยโข่ง ขับด้วยเครื่องยนต์ดีเซล ขนาด ๖ นิ้ว	๑	เครื่อง
๑๕๓	สำนักงานทรัพยากรน้ำภาค ๙	รถบรรทุกน้ำ ๖,๐๐๐ ลิตร	๑	คัน
๑๕๔	อ.เมืองพิษณุโลก	รถบรรทุกเล็ก แบบที่นั่ง ๒ ตอน ขับเคลื่อน ๔ ล้อ	๒	คัน
๑๕๕	อ.ชาติตระการ	เรือท้องแบนพร้อมเครื่องยนต์	๓	คัน
๑๕๖	อ.นครไทย	เรือท้องแบนพร้อมเครื่องยนต์	๑	คัน
๑๕๗	อบจ.พิษณุโลก	รถบรรทุกขนาดใหญ่	๓	คัน
๑๕๘	อบจ.พิษณุโลก	รถบรรทุกขนาดเล็กแบบที่นั่ง ๒ ตอน	๔	คัน
๑๕๙	อบจ.พิษณุโลก	รถบรรทุกเทท้าย ๑๐ ล้อ	๑๑	คัน

ภาคผนวก ง. เครื่องจักรกล ยานพาหนะ และเครื่องมืออุปกรณ์ของหน่วยงานเครือข่ายด้านสาธารณสุข

จังหวัดพิษณุโลก

ลำดับที่	หน่วยงาน	ทรัพย์สิน	จำนวน	หน่วย
๑๖๐	อบจ.พิษณุโลก	รถบรรทุกลากจูง (ขนย้ายเครื่องจักรกล)	๒	คัน
๑๖๑	อบจ.พิษณุโลก	รถบรรทุกน้ำ ขนาด ๑๐,๐๐๐ ลิตร	๑๐	คัน
๑๖๒	อบจ.พิษณุโลก	รถบรรทุก๑๒ ตัน ติดเครน ขนาด ๖ ตัน	๒	คัน
๑๖๓	อบจ.พิษณุโลก	รถบรรทุกน้ำ ขนาด ๖,๐๐๐ ลิตร	๒	คัน
๑๖๔	อบจ.พิษณุโลก	รถบรรทุกติดตั้งเครน	๑	คัน
๑๖๕	อบจ.พิษณุโลก	เครื่องสูบน้ำ ขนาดท่อส่ง ๘ นิ้ว	๑๗	คัน
๑๖๖	อบจ.พิษณุโลก	รถดับเพลิงโฟมและเคมี	๑	คัน
๑๖๗	อบจ.พิษณุโลก	เรือท้องแบนพร้อมเครื่องยนต์	๑๕	คัน
๑๖๘	อบจ.พิษณุโลก	รถแทรกเตอร์ตีนตะขาบ	๒	คัน
๑๖๙	อบจ.พิษณุโลก	รถเกี่ย (เกรดเตอร์)	๑๑	คัน
๑๗๐	อบจ.พิษณุโลก	รถบดอัด	๓	คัน
๑๗๑	อบจ.พิษณุโลก	รถชุดไฮดรอลิก (แบคโฮ)	๖	คัน
๑๗๒	อบจ.พิษณุโลก	รถชุดไฮดรอลิก (แบคโฮ)แขนยาว	๑	คัน
๑๗๓	อบจ.พิษณุโลก	เครื่องสูบน้ำดับเพลิงแบบหาบหาม	๒	คัน
๑๗๔	ทน.พิษณุโลก	รถพยาบาล	๑	คัน
๑๗๕	ทน.พิษณุโลก	รถบรรทุกเทท้าย	๑๓	คัน
๑๗๖	ทน.พิษณุโลก	รถบรรทุกลากจูง (ขนย้ายเครื่องจักรกล)	๓	คัน
๑๗๗	ทน.พิษณุโลก	รถบรรทุกน้ำ ขนาด ๑๐,๐๐๐ ลิตร	๒	คัน
๑๗๘	ทน.พิษณุโลก	รถบรรทุกน้ำ ขนาด ๖,๐๐๐ ลิตร	๕	คัน
๑๗๙	ทน.พิษณุโลก	รถบรรทุกติดตั้งเครน	๑	คัน
๑๘๐	ทน.พิษณุโลก	เครื่องสูบน้ำ ขนาดท่อส่ง ๘ นิ้ว	๙	คัน
๑๘๑	ทน.พิษณุโลก	เครื่องสูบน้ำดับเพลิงแบบหาบหาม	๒	คัน
๑๘๒	ทน.พิษณุโลก	รถดับเพลิงอาคาร	๕	คัน
๑๘๓	ทน.พิษณุโลก	รถดับเพลิงชนิดพ่นน้ำพร้อมบันไดสูง ๓๒ เมตร	๑	คัน
๑๘๔	ทน.พิษณุโลก	รถบรรทุกน้ำช่วยดับเพลิงขนาด ๑๐,๐๐๐ ลิตร	๑	คัน
๑๘๕	ทน.พิษณุโลก	เรือท้องแบนพร้อมเครื่องยนต์	๒	ลำ
๑๘๖	ทน.พิษณุโลก	เรือยางพร้อมเครื่องยนต์	๑	ลำ
๑๘๗	ทน.พิษณุโลก	เครื่องตัดคอนกรีต แบบใช้ไฮดรอลิก	๑	เครื่อง
๑๘๘	ทน.พิษณุโลก	เครื่องขุดเจาะ แบบใช้เครื่องยนต์ในตัว	๑	เครื่อง
๑๘๙	ทน.พิษณุโลก	อุปกรณ์กู้ภัยเครื่องตัด/เครื่องถ่าง พร้อม ชุดต้นกำลังไฮดรอลิก	๑	ชุด
๑๙๐	ทน.พิษณุโลก	เลื่อยยนต์ตัด เจาะโลหะ และคอนกรีต	๑	เครื่อง
๑๙๑	ทน.พิษณุโลก	รถแทรกเตอร์ตีนตะขาบ	๒	คัน

ภาคผนวก ง. เครื่องจักรกล ยานพาหนะ และเครื่องมืออุปกรณ์ของหน่วยงานเครือข่ายด้านสาธารณสุข

จังหวัดพิษณุโลก

ลำดับที่	หน่วยงาน	ทรัพย์สิน	จำนวน	หน่วย
๑๙๒	ทน.พิษณุโลก	รถเกี่ย (เกรตเตอร์)	๑	คัน
๑๙๓	ทน.พิษณุโลก	รถบดอัด	๔	คัน
๑๙๔	ทน.พิษณุโลก	รถชุดไฮดรอลิค (แบคโฮ)	๒	คัน
๑๙๕	ทน.พิษณุโลก	รถตักหน้าขุดหลัง	๓	คัน
๑๙๖	ทน.พิษณุโลก	รถบรรทุกน้ำ ขนาด ๑,๐๐๐ - ๕,๐๐๐ ลิตร	๒	คัน
๑๙๗	เทศบาลตำบล วัดโบสถ์	รถบรรทุกน้ำ ขนาด ๔,๐๐๐ ลิตร	๑	คัน
๑๙๘	เทศบาลตำบล วัดโบสถ์	รถบรรทุกน้ำอเนกประสงค์	๒	คัน
๑๙๙	เทศบาลตำบล วัดโบสถ์	รถดับเพลิง ขนาด ๔,๐๐๐ ลิตร	๑	คัน
๒๐๐	เทศบาลตำบล วัดโบสถ์	รถตรวจการณ์	๓	คัน
๒๐๑	เทศบาลตำบล วัดโบสถ์	รถตรวจการณ์สมรรถนะสูง ขับเคลื่อน ๔ ล้อ	๑	คัน
๒๐๒	เทศบาลตำบล วัดโบสถ์	รถบรรทุกเทท้าย ขนาด ๒ ตัน ๖ ล้อ	๑	คัน
๒๐๓	เทศบาลตำบล วัดโบสถ์	รถบรรทุกขนาดใหญ่ ขนาด ๒ ตัน ๖ ล้อติดตั้งเครน ขนาดน้อยกว่า ๒ ตัน	๑	คัน
๒๐๔	องค์การบริหารส่วนตำบล หนองแขม	รถดับเพลิง ขนาด ๔,๐๐๐ ลิตร	๑	คัน
๒๐๕	องค์การบริหารส่วนตำบล วงษ์อ้อ	รถบรรทุกน้ำอเนกประสงค์	๒	คัน
๒๐๖	องค์การบริหารส่วนตำบล วงษ์อ้อ	เครื่องสูบน้ำดับเพลิง แบบพุนลอย	๑	เครื่อง
๒๐๗	องค์การบริหารส่วนตำบล วงษ์อ้อ	รถดับเพลิง ขนาด ๖,๐๐๐ ลิตร	๑	คัน
๒๐๘	องค์การบริหารส่วนตำบล วงษ์อ้อ	รถดับเพลิง ขนาด ๔,๐๐๐ ลิตร	๑	คัน
๒๐๙	องค์การบริหารส่วนตำบล วงษ์อ้อ	รถตรวจการณ์	๑	คัน
๒๑๐	องค์การบริหารส่วนตำบล วงษ์อ้อ	รถพยาบาล	๑	คัน
๒๑๑	เทศบาลนคร พิษณุโลก	รถบรรทุกน้ำ ขนาด ๑๐,๐๐๐ ลิตร	๒	คัน
๒๑๒	เทศบาลนคร พิษณุโลก	รถบรรทุกน้ำ ขนาด ๖,๐๐๐ ลิตร	๕	คัน
๒๑๓	เทศบาลนคร พิษณุโลก	รถบรรทุกน้ำอเนกประสงค์	๑	คัน
๒๑๔	เทศบาลนคร พิษณุโลก	เครื่องสูบน้ำ ขนาดท่อส่งไม่เกิน ๕ นิ้ว	๕๐	เครื่อง
๒๑๕	เทศบาลนคร พิษณุโลก	เครื่องสูบน้ำ แบบจุ่ม	๑๐	เครื่อง
๒๑๖	เทศบาลนคร พิษณุโลก	รถดับเพลิง ขนาด ๔,๐๐๐ ลิตร	๕	คัน
๒๑๗	เทศบาลนคร พิษณุโลก	รถตรวจการณ์	๓	คัน
๒๑๘	เทศบาลนคร พิษณุโลก	รถตรวจการณ์สมรรถนะสูง ขับเคลื่อน ๔ ล้อ	๑	คัน
๒๑๙	เทศบาลนคร พิษณุโลก	รถพยาบาล	๑	คัน
๒๒๐	องค์การบริหารส่วนตำบล หินลาด	รถบรรทุกน้ำ ขนาด ๖,๐๐๐ ลิตร	๑	คัน
๒๒๑	องค์การบริหารส่วนตำบล หินลาด	รถดับเพลิง ขนาด ๖,๐๐๐ ลิตร	๑	คัน
๒๒๒	องค์การบริหารส่วนตำบล หินลาด	รถบรรทุกอเนกประสงค์	๑	คัน
๒๒๓	เทศบาลตำบล นครไทย	รถบรรทุกน้ำอเนกประสงค์	๓	คัน

ภาคผนวก ง. เครื่องจักรกล ยานพาหนะ และเครื่องมืออุปกรณ์ของหน่วยงานเครือข่ายด้านสาธารณสุข

จังหวัดพิษณุโลก

ลำดับที่	หน่วยงาน	ทรัพย์สิน	จำนวน	หน่วย
๒๒๔	เทศบาลตำบล นครไทย	เครื่องสูบน้ำ ขนาดท่อส่งไม่เกิน ๕ นิ้ว	๔	เครื่อง
๒๒๕	เทศบาลตำบล นครไทย	เครื่องสูบน้ำ แบบจุ่ม	๑	เครื่อง
๒๒๖	เทศบาลตำบล นครไทย	รถดับเพลิง ขนาด ๒,๐๐๐ ลิตร	๑	คัน
๒๒๗	เทศบาลตำบล นครไทย	รถตรวจการณ์	๒	คัน
๒๒๘	องค์การบริหารส่วนตำบล มะตูม	รถบรรทุกน้ำ ขนาด ๒,๐๐๐ ลิตร	๑	คัน
๒๒๙	เทศบาลตำบล พรหมพิราม	รถบรรทุกน้ำ ขนาด ๑๐,๐๐๐ ลิตร	๒	คัน
๒๓๐	เทศบาลตำบล พรหมพิราม	รถบรรทุกน้ำ ขนาด ๒,๐๐๐ ลิตร	๑	คัน
๒๓๑	เทศบาลตำบล พรหมพิราม	เครื่องสูบน้ำ ขนาดท่อส่งไม่เกิน ๕ นิ้ว	๒	เครื่อง
๒๓๒	เทศบาลตำบล พรหมพิราม	เครื่องสูบน้ำ ขนาดท่อส่ง ๖ นิ้ว - ๑๐ นิ้ว	๑	เครื่อง
๒๓๓	เทศบาลตำบล พรหมพิราม	เครื่องสูบน้ำ ขนาดท่อส่ง ๑๒ นิ้วขึ้นไป	๑	เครื่อง
๒๓๔	เทศบาลตำบล พรหมพิราม	รถดับเพลิง ขนาด ๑๐,๐๐๐ ลิตร	๑	คัน
๒๓๕	เทศบาลตำบล พรหมพิราม	รถตรวจการณ์	๑	คัน
๒๓๖	องค์การบริหารส่วนตำบล ตลุกเทียม	รถบรรทุกน้ำ ขนาด ๔,๐๐๐ ลิตร	๑	คัน
๒๓๗	เทศบาลเมือง อัญญิก	รถบรรทุกน้ำ ขนาด ๑๐,๐๐๐ ลิตร	๑	คัน
๒๓๘	เทศบาลเมือง อัญญิก	รถบรรทุกน้ำ ขนาด ๒,๐๐๐ ลิตร	๒	คัน
๒๓๙	เทศบาลเมือง อัญญิก	เครื่องสูบน้ำ ขนาดท่อส่งไม่เกิน ๕ นิ้ว	๒	เครื่อง
๒๔๐	เทศบาลเมือง อัญญิก	เครื่องสูบน้ำ ขนาดท่อส่ง ๖ นิ้ว - ๑๐ นิ้ว	๔	เครื่อง
๒๔๑	เทศบาลเมือง อัญญิก	เครื่องสูบน้ำ แบบจุ่ม	๒	เครื่อง
๒๔๒	เทศบาลเมือง อัญญิก	รถดับเพลิง ขนาด ๒,๐๐๐ ลิตร	๑	คัน
๒๔๓	เทศบาลเมือง อัญญิก	รถดับเพลิง ขนาด ๔,๐๐๐ ลิตร	๑	คัน
๒๔๔	เทศบาลเมือง อัญญิก	รถตรวจการณ์	๑	คัน
๒๔๕	องค์การบริหารส่วนตำบล ท่างาม	รถบรรทุกน้ำอเนกประสงค์	๑	คัน
๒๔๖	องค์การบริหารส่วนตำบล ท่างาม	เรือท้องแบนไฟเบอร์กลาส	๑	ลำ
๒๔๗	องค์การบริหารส่วนตำบล ท่างาม	รถตรวจการณ์	๑	คัน
๒๔๘	องค์การบริหารส่วนตำบล ท่างาม	วิทยุรับ-ส่ง แบบ VHF/FM แบบติดตั้งประจำสำนักงาน	๑	เครื่อง
๒๔๙	องค์การบริหารส่วนตำบล ท่างาม	วิทยุรับ-ส่ง แบบ VHF/FM แบบติดตั้งประจำรถยนต์	๒	เครื่อง
๒๕๐	องค์การบริหารส่วนตำบล ท่างาม	วิทยุรับ-ส่ง แบบ VHF/FM แบบมือถือ	๙	เครื่อง
๒๕๑	องค์การบริหารส่วนตำบล ท่างาม	รถกระเช้า (๑๒M)	๑	คัน
๒๕๒	องค์การบริหารส่วนตำบล ท่าสะแก	รถดับเพลิง ขนาด ๔,๐๐๐ ลิตร	๑	คัน
๒๕๓	องค์การบริหารส่วนตำบล ท่าสะแก	รถบรรทุกขนาดเล็ก แบบที่นั่ง ๒ ตอน	๓	คัน
๒๕๔	องค์การบริหารส่วนตำบล วัดโบสถ์	รถบรรทุกน้ำ ขนาด ๒,๐๐๐ ลิตร	๑	คัน
๒๕๕	องค์การบริหารส่วนตำบล วัดโบสถ์	รถบรรทุกขนาดเล็ก แบบที่นั่งตอนเดียว	๑	คัน
๒๕๖	องค์การบริหารส่วนตำบล พรหมพิราม	รถบรรทุกน้ำอเนกประสงค์	๑	คัน

ภาคผนวก ง. เครื่องจักรกล ยานพาหนะ และเครื่องมืออุปกรณ์ของหน่วยงานเครือข่ายด้านสาธารณสุข

จังหวัดพิษณุโลก

ลำดับที่	หน่วยงาน	ทรัพย์สิน	จำนวน	หน่วย
๒๕๗	องค์การบริหารส่วนตำบล พรหมพิราม	เครื่องสูบน้ำ ขนาดท่อส่ง ๑๒ นิ้วขึ้นไป	๒	เครื่อง
๒๕๘	องค์การบริหารส่วนตำบล พรหมพิราม	รถบรรทุกเทท้าย ขนาด ๖ ตัน ๖ ล้อ	๑	คัน
๒๕๙	องค์การบริหารส่วนตำบล พรหมพิราม	รถบรรทุกขนาดเล็ก ขับเคลื่อน ๔ ล้อ แบบที่นั่ง ๒ ตอน (๔x๔)	๑	คัน
๒๖๐	องค์การบริหารส่วนตำบล พรหมพิราม	รถบรรทุกขนาดเล็ก แบบที่นั่งตอนครึ่ง	๑	คัน
๒๖๑	องค์การบริหารส่วนตำบล มะด็อง	รถบรรทุกน้ำ ขนาด ๖,๐๐๐ ลิตร	๑	คัน
๒๖๒	องค์การบริหารส่วนตำบล มะด็อง	รถตรวจการณ์	๑	คัน
๒๖๓	เทศบาลตำบล วงษ์ทอง	รถบรรทุกน้ำ ขนาด ๑๒,๐๐๐ ลิตร	๑	คัน
๒๖๔	เทศบาลตำบล วงษ์ทอง	รถบรรทุกน้ำ ขนาด ๑๐,๐๐๐ ลิตร	๑	คัน
๒๖๕	เทศบาลตำบล วงษ์ทอง	รถบรรทุกน้ำ ขนาด ๖,๐๐๐ ลิตร	๑	คัน
๒๖๖	เทศบาลตำบล วงษ์ทอง	เครื่องสูบน้ำ ขนาดท่อส่งไม่เกิน ๕ นิ้ว	๑	เครื่อง
๒๖๗	เทศบาลตำบล วงษ์ทอง	เครื่องสูบน้ำ ขนาดท่อส่ง ๖ นิ้ว - ๑๐ นิ้ว	๑	เครื่อง
๒๖๘	เทศบาลตำบล วงษ์ทอง	เครื่องสูบน้ำ แบบจุ่ม	๑	เครื่อง
๒๖๙	เทศบาลตำบล วงษ์ทอง	เครื่องสูบน้ำดับเพลิง แบบพ่นลอย	๑	เครื่อง
๒๗๐	เทศบาลตำบล วงษ์ทอง	รถดับเพลิงไหม้	๑	คัน
๒๗๑	เทศบาลตำบล วงษ์ทอง	รถโดยสารขนาดเล็ก (รถตู้ ขนาด ๙ - ๑๕ ที่นั่ง)	๑	คัน
๒๗๒	เทศบาลตำบล วงษ์ทอง	รถตรวจการณ์	๑	คัน
๒๗๓	เทศบาลตำบล วงษ์ทอง	รถบรรทุกขยะขนาดเล็ก	๑	คัน
๒๗๔	เทศบาลตำบล วงษ์ทอง	รถบรรทุกขนาดเล็ก ขับเคลื่อน ๔ ล้อ แบบที่นั่งตอนเดียว (๔x๔)	๑	คัน
๒๗๕	เทศบาลตำบล วงษ์ทอง	รถบรรทุกขนาดใหญ่ ขนาด ๖ ตัน ๖ ล้อ	๑	คัน
๒๗๖	เทศบาลตำบล วงษ์ทอง	รถบรรทุกเทท้าย ขนาด ๖ ตัน ๖ ล้อ	๑	คัน
๒๗๗	องค์การบริหารส่วนตำบล หอกกลอง	รถบรรทุกน้ำ ขนาด ๖,๐๐๐ ลิตร	๑	คัน
๒๗๘	องค์การบริหารส่วนตำบล หอกกลอง	รถดับเพลิง ขนาด ๖,๐๐๐ ลิตร	๑	คัน
๒๗๙	องค์การบริหารส่วนตำบล หอกกลอง	รถบรรทุกขนาดใหญ่ ขนาด ๖ ตัน ๖ ล้อ	๑	คัน
๒๘๐	องค์การบริหารส่วนตำบล หอกกลอง	รถบรรทุกเอนกประสงค์	๑	คัน
๒๘๑	องค์การบริหารส่วนตำบล ทองแท้	รถบรรทุกน้ำ ขนาด ๖,๐๐๐ ลิตร	๑	คัน
๒๘๒	องค์การบริหารส่วนตำบล ทองแท้	รถบรรทุกน้ำเอนกประสงค์	๑	คัน
๒๘๓	องค์การบริหารส่วนตำบล ทองแท้	รถดับเพลิง ขนาด ๖,๐๐๐ ลิตร	๑	คัน
๒๘๔	เทศบาลตำบล วังทอง	รถบรรทุกน้ำ ขนาด ๑๒,๐๐๐ ลิตร	๑	คัน
๒๘๕	เทศบาลตำบล วังทอง	รถบรรทุกน้ำ ขนาด ๖,๐๐๐ ลิตร	๒	คัน
๒๘๖	เทศบาลตำบล วังทอง	เครื่องสูบน้ำ ขนาดท่อส่งไม่เกิน ๕ นิ้ว	๓	เครื่อง
๒๘๗	เทศบาลตำบล วังทอง	เครื่องสูบน้ำ ขนาดท่อส่ง ๑๒ นิ้วขึ้นไป	๑	เครื่อง
๒๘๘	เทศบาลตำบล วังทอง	เครื่องสูบน้ำ แบบจุ่ม	๒	เครื่อง
๒๘๙	เทศบาลตำบล วังทอง	เครื่องสูบน้ำดับเพลิง แบบพ่นลอย	๑	เครื่อง

ภาคผนวก ง. เครื่องจักรกล ยานพาหนะ และเครื่องมืออุปกรณ์ของหน่วยงานเครือข่ายด้านสาธารณสุข

จังหวัดพิษณุโลก

ลำดับที่	หน่วยงาน	ทรัพย์สิน	จำนวน	หน่วย
๒๙๐	เทศบาลตำบล วังทอง	รถดับเพลิง ขนาด ๔,๐๐๐ ลิตร	๑	คัน
๒๙๑	เทศบาลตำบล วังทอง	รถพยาบาล	๑	คัน
๒๙๒	องค์การบริหารส่วนตำบล นาบัว	รถบรรทุกน้ำอเนกประสงค์	๑	คัน
๒๙๓	เทศบาลตำบล บ้านคลอง	รถบรรทุกน้ำอเนกประสงค์	๑	คัน
๒๙๔	เทศบาลตำบล บ้านคลอง	เครื่องสูบน้ำ ขนาดท่อส่งไม่เกิน ๕ นิ้ว	๑๐	เครื่อง
๒๙๕	เทศบาลตำบล บ้านคลอง	เครื่องสูบน้ำ ขนาดท่อส่ง ๖ นิ้ว - ๑๐ นิ้ว	๗	เครื่อง
๒๙๖	เทศบาลตำบล บ้านคลอง	เครื่องสูบลอน	๑๐	เครื่อง
๒๙๗	เทศบาลตำบล บ้านคลอง	รถดับเพลิง ขนาด ๖,๐๐๐ ลิตร	๑	คัน
๒๙๘	เทศบาลตำบล บ้านคลอง	รถตรวจการณ์	๑	คัน
๒๙๙	เทศบาลตำบล บ้านคลอง	รถบรรทุกขนาดเล็ก แบบที่นั่ง ๒ ตอน	๒	คัน
๓๐๐	เทศบาลตำบล บ้านคลอง	รถโดยสารขนาดเล็ก (รถตู้ ขนาด ๙ - ๑๕ ที่นั่ง)	๑	คัน
๓๐๑	เทศบาลตำบล บ้านคลอง	รถบรรทุกขยะขนาดเล็ก	๒	คัน
๓๐๒	เทศบาลตำบล บ้านคลอง	รถบรรทุกขนาดใหญ่ ขนาด ๖ ตัน ๖ ล้อ	๑	คัน
๓๐๓	เทศบาลตำบล บ้านคลอง	รถบรรทุกเท้าย ขนาด ๖ ตัน ๖ ล้อ	๑	คัน
๓๐๔	เทศบาลตำบล บ้านคลอง	รถปฏิบัติการเคลื่อนย้ายผู้ประสบภัยพร้อมอุปกรณ์	๑	คัน
๓๐๕	เทศบาลตำบล บ้านคลอง	รถอำนวยการสื่อสาร	๑	คัน
๓๐๖	เทศบาลตำบล พลายชุมพล	รถบรรทุกน้ำ ขนาด ๖,๐๐๐ ลิตร	๑	คัน
๓๐๗	เทศบาลตำบล พลายชุมพล	เครื่องสูบน้ำ ขนาดท่อส่งไม่เกิน ๕ นิ้ว	๔	เครื่อง
๓๐๘	เทศบาลตำบล พลายชุมพล	เครื่องสูบน้ำ ขนาดท่อส่ง ๖ นิ้ว - ๑๐ นิ้ว	๑	เครื่อง
๓๐๙	เทศบาลตำบล พลายชุมพล	เครื่องสูบน้ำ ขนาดท่อส่ง ๑๒ นิ้วขึ้นไป	๑	เครื่อง
๓๑๐	เทศบาลตำบล พลายชุมพล	เครื่องสูบน้ำ แบบจุ่ม	๒	เครื่อง
๓๑๑	เทศบาลตำบล พลายชุมพล	รถดับเพลิง ขนาด ๖,๐๐๐ ลิตร	๑	คัน
๓๑๒	เทศบาลตำบล พลายชุมพล	รถบรรทุกขนาดเล็ก แบบที่นั่งตอนครึ่ง	๑	คัน
๓๑๓	องค์การบริหารส่วนตำบล วัดพริก	รถบรรทุกน้ำอเนกประสงค์	๑	คัน
๓๑๔	องค์การบริหารส่วนตำบล วัดพริก	เครื่องสูบน้ำ ขนาดท่อส่งไม่เกิน ๕ นิ้ว	๒	เครื่อง
๓๑๕	องค์การบริหารส่วนตำบล วัดพริก	รถตรวจการณ์	๑	คัน
๓๑๖	องค์การบริหารส่วนตำบล วัดพริก	รถพยาบาล	๑	คัน
๓๑๗	องค์การบริหารส่วนตำบล วัดพริก	รถบรรทุกขนาดกลาง ขนาด ๔ ตัน ๔ ล้อ หรือ ๖ ล้อ	๑	คัน
๓๑๘	องค์การบริหารส่วนตำบล นิคมพัฒนา	รถบรรทุกน้ำ ขนาด ๑๐,๐๐๐ ลิตร	๒	คัน
๓๑๙	องค์การบริหารส่วนตำบล นิคมพัฒนา	รถบรรทุกขนาดเล็ก แบบที่นั่งตอนเดียว	๑	คัน
๓๒๐	องค์การบริหารส่วนตำบล นิคมพัฒนา	รถบรรทุกขนาดเล็ก แบบที่นั่ง ๒ ตอน	๒	คัน
๓๒๑	องค์การบริหารส่วนตำบล นิคมพัฒนา	รถโดยสารขนาดเล็ก (รถตู้ ขนาด ๙ - ๑๕ ที่นั่ง)	๑	คัน
๓๒๒	องค์การบริหารส่วนตำบล นิคมพัฒนา	รถบรรทุกเท้าย ขนาด ๖ ตัน ๖ ล้อ	๑	คัน

ภาคผนวก ง. เครื่องจักรกล ยานพาหนะ และเครื่องมืออุปกรณ์ของหน่วยงานเครือข่ายด้านสาธารณสุข

จังหวัดพิษณุโลก

ลำดับที่	หน่วยงาน	ทรัพย์สิน	จำนวน	หน่วย
๓๒๓	องค์การบริหารส่วนตำบล นิคมพัฒนา	รถบรรทุกขนาดใหญ่ ขนาด ๖ ตัน ๖ ล้อติดตั้งเครน ขนาดน้อยกว่า ๖ ตัน	๑	คัน
๓๒๔	องค์การบริหารส่วนตำบล นิคมพัฒนา	รถพยาบาล	๑	คัน
๓๒๕	องค์การบริหารส่วนตำบล ปากโทก	รถบรรทุกน้ำ ขนาด ๖,๐๐๐ ลิตร	๑	คัน
๓๒๖	องค์การบริหารส่วนตำบล ปากโทก	เครื่องสูบน้ำ ขนาดท่อส่งไม่เกิน ๕ นิ้ว	๔	เครื่อง
๓๒๗	องค์การบริหารส่วนตำบล ปากโทก	รถพยาบาล	๑	คัน
๓๒๘	องค์การบริหารส่วนตำบล ปากโทก	รถตรวจการณ์	๑	คัน
๓๒๙	เทศบาลตำบล บึงระมาณ	รถบรรทุกน้ำอเนกประสงค์	๑	คัน
๓๓๐	เทศบาลตำบล บึงระมาณ	เครื่องสูบน้ำ ขนาดท่อส่งไม่เกิน ๕ นิ้ว	๒	เครื่อง
๓๓๑	เทศบาลตำบล บึงระมาณ	เครื่องสูบน้ำ ขนาดท่อส่ง ๖ นิ้ว - ๑๐ นิ้ว	๒	เครื่อง
๓๓๒	เทศบาลตำบล บึงระมาณ	รถดับเพลิง ขนาด ๖,๐๐๐ ลิตร	๑	คัน
๓๓๓	เทศบาลตำบล บึงระมาณ	รถตรวจการณ์	๑	คัน
๓๓๔	เทศบาลตำบล บึงระมาณ	รถบรรทุกขนาดเล็ก ขับเคลื่อน ๔ ล้อ แบบที่นั่ง ๒ ตอน (๔x๔)	๓	คัน
๓๓๕	เทศบาลตำบล บึงระมาณ	รถบัญชาการเหตุการณ์	๑	คัน
๓๓๖	เทศบาลตำบล บางระกำเมืองใหม่	รถบรรทุกน้ำ ขนาด ๖,๐๐๐ ลิตร	๒	คัน
๓๓๗	เทศบาลตำบล บางระกำเมืองใหม่	เครื่องสูบน้ำ ขนาดท่อส่งไม่เกิน ๕ นิ้ว	๔	เครื่อง
๓๓๘	เทศบาลตำบล บางระกำเมืองใหม่	เครื่องสูบน้ำ ขนาดท่อส่ง ๑๒ นิ้วขึ้นไป	๑	เครื่อง
๓๓๙	เทศบาลตำบล บางระกำเมืองใหม่	เครื่องสูบน้ำ แบบจุ่ม	๑	เครื่อง
๓๔๐	เทศบาลตำบล บางระกำเมืองใหม่	รถตรวจการณ์	๑	คัน
๓๔๑	องค์การบริหารส่วนตำบล หนองพระ	รถบรรทุกน้ำอเนกประสงค์	๑	คัน
๓๔๒	องค์การบริหารส่วนตำบล หนองพระ	เครื่องสูบน้ำ ขนาดท่อส่ง ๖ นิ้ว - ๑๐ นิ้ว	๒	เครื่อง
๓๔๓	องค์การบริหารส่วนตำบล หนองพระ	รถพยาบาล	๑	คัน
๓๔๔	องค์การบริหารส่วนตำบล หนองพระ	รถบรรทุกเทท้าย ขนาด ๖ ตัน ๖ ล้อ	๑	คัน
๓๔๕	เทศบาลตำบล สนามคลี	รถบรรทุกน้ำอเนกประสงค์	๑	คัน
๓๔๖	เทศบาลตำบล สนามคลี	รถบรรทุกขนาดเล็ก แบบที่นั่งตอนเดียว	๑	คัน
๓๔๗	เทศบาลตำบล สนามคลี	รถบรรทุกขนาดเล็ก แบบที่นั่ง ๒ ตอน	๑	คัน
๓๔๘	เทศบาลตำบล สนามคลี	รถบรรทุกขนาดกลาง ขนาด ๔ ตัน ๔ ล้อ หรือ ๖ ล้อ	๑	คัน
๓๔๙	เทศบาลตำบล พันเส้า	รถบรรทุกน้ำ ขนาด ๖,๐๐๐ ลิตร	๑	คัน
๓๕๐	เทศบาลตำบล พันเส้า	รถตรวจการณ์	๑	คัน
๓๕๑	เทศบาลตำบล พันเส้า	รถพยาบาล	๑	คัน
๓๕๒	องค์การบริหารส่วนตำบล บ้านกร่าง	รถบรรทุกน้ำอเนกประสงค์	๑	คัน
๓๕๓	องค์การบริหารส่วนตำบล บ้านกร่าง	รถดับเพลิง ขนาด ๔,๐๐๐ ลิตร	๑	คัน
๓๕๔	องค์การบริหารส่วนตำบล บ้านกร่าง	รถพยาบาล	๑	คัน

ภาคผนวก ง. เครื่องจักรกล ยานพาหนะ และเครื่องมืออุปกรณ์ของหน่วยงานเครือข่ายด้านสาธารณสุข

จังหวัดพิษณุโลก

ลำดับที่	หน่วยงาน	ทรัพย์สิน	จำนวน	หน่วย
๓๕๕	เทศบาลตำบล บางระกำ	รถบรรทุกน้ำอเนกประสงค์	๒	คัน
๓๕๖	เทศบาลตำบล บางระกำ	เครื่องสูบน้ำ แบบจุ่ม	๕	เครื่อง
๓๕๗	เทศบาลตำบล บางระกำ	รถดับเพลิง ขนาด ๒,๐๐๐ ลิตร	๑	คัน
๓๕๘	เทศบาลตำบล บางระกำ	รถตรวจการณ์	๒	คัน
๓๕๙	เทศบาลตำบล บางระกำ	รถพยาบาล	๑	คัน
๓๖๐	เทศบาลตำบล บางระกำ	รถบรรทุกขยะขนาดเล็ก	๒	คัน
๓๖๑	เทศบาลตำบล บางระกำ	รถบรรทุกขนาดใหญ่ ขนาด ๒ ตัน ๒ ล้อ	๑	คัน
๓๖๒	เทศบาลตำบล บางระกำ	รถบรรทุกอเนกประสงค์	๑	คัน
๓๖๓	เทศบาลตำบล ท่าทอง	รถบรรทุกน้ำ ขนาด ๒,๐๐๐ ลิตร	๑	คัน
๓๖๔	เทศบาลตำบล ท่าทอง	เครื่องสูบน้ำ ขนาดท่อส่งไม่เกิน ๕ นิ้ว	๓	เครื่อง
๓๖๕	เทศบาลตำบล ท่าทอง	เครื่องสูบน้ำ ขนาดท่อส่ง ๖ นิ้ว - ๑๐ นิ้ว	๑	เครื่อง
๓๖๖	เทศบาลตำบล ท่าทอง	เครื่องสูบน้ำ แบบจุ่ม	๓	เครื่อง
๓๖๗	เทศบาลตำบล ท่าทอง	รถดับเพลิง ขนาด ๔,๐๐๐ ลิตร	๑	คัน
๓๖๘	เทศบาลตำบล ท่าทอง	รถตรวจการณ์	๑	คัน
๓๖๙	เทศบาลตำบล ท่าทอง	รถบรรทุกขยะขนาดเล็ก	๑	คัน
๓๗๐	เทศบาลตำบล หัวรอ	รถบรรทุกน้ำ ขนาด ๒,๐๐๐ ลิตร	๒	คัน
๓๗๑	เทศบาลตำบล หัวรอ	เครื่องสูบน้ำ ขนาดท่อส่งไม่เกิน ๕ นิ้ว	๖	เครื่อง
๓๗๒	เทศบาลตำบล หัวรอ	เครื่องสูบน้ำ ขนาดท่อส่ง ๖ นิ้ว - ๑๐ นิ้ว	๒	เครื่อง
๓๗๓	เทศบาลตำบล หัวรอ	รถตรวจการณ์	๑	คัน
๓๗๔	เทศบาลตำบล บ้านใหม่	รถบรรทุกน้ำ ขนาด ๒,๐๐๐ ลิตร	๒	คัน
๓๗๕	เทศบาลตำบล บ้านใหม่	เครื่องสูบน้ำ ขนาดท่อส่ง ๖ นิ้ว - ๑๐ นิ้ว	๔	เครื่อง
๓๗๖	เทศบาลตำบล บ้านใหม่	รถดับเพลิง ขนาด ๒,๐๐๐ ลิตร	๒	คัน
๓๗๗	องค์การบริหารส่วนตำบล หนองกุลา	รถบรรทุกน้ำ ขนาด ๒,๐๐๐ ลิตร	๑	คัน
๓๗๘	องค์การบริหารส่วนตำบล หนองกุลา	รถบรรทุกน้ำ ขนาด ๔,๐๐๐ ลิตร	๑	คัน
๓๗๙	องค์การบริหารส่วนตำบล หนองกุลา	รถดับเพลิง ขนาด ๒,๐๐๐ ลิตร	๑	คัน
๓๘๐	องค์การบริหารส่วนตำบล หนองกุลา	รถดับเพลิง ขนาด ๔,๐๐๐ ลิตร	๑	คัน
๓๘๑	องค์การบริหารส่วนตำบล หนองกุลา	รถพยาบาล	๑	คัน
๓๘๒	องค์การบริหารส่วนตำบล หนองกุลา	รถตรวจการณ์สมรรถนะสูง ขับเคลื่อน ๔ ล้อ	๑	คัน
๓๘๓	องค์การบริหารส่วนตำบล หนองกุลา	รถโดยสารขนาดเล็ก (รถตู้ ขนาด ๔ - ๑๕ ที่นั่ง)	๑	คัน
๓๘๔	องค์การบริหารส่วนตำบล หนองกุลา	รถอำนวยการสื่อสาร	๑	คัน
๓๘๕	องค์การบริหารส่วนตำบล หนองกุลา	รถบรรทุกขนาดกลาง ขนาด ๔ ตัน ๔ ล้อ หรือ ๒ ล้อ	๑	คัน
๓๘๖	องค์การบริหารส่วนตำบล วังวน	รถบรรทุกขนาดใหญ่ ขนาด ๒ ตัน ๒ ล้อติดตั้งเครน ขนาดน้อยกว่า ๒ ตัน	๑	คัน

ภาคผนวก ง. เครื่องจักรกล ยานพาหนะ และเครื่องมืออุปกรณ์ของหน่วยงานเครือข่ายด้านสาธารณสุข

จังหวัดพิษณุโลก

ลำดับที่	หน่วยงาน	ทรัพย์สิน	จำนวน	หน่วย
๓๘๗	องค์การบริหารส่วนตำบล บ่อทอง	เครื่องสูบน้ำ แบบจุ่ม	๑	เครื่อง
๓๘๘	องค์การบริหารส่วนตำบล วังยาง	เครื่องสูบน้ำ แบบจุ่ม	๑	เครื่อง
๓๘๙	องค์การบริหารส่วนตำบล ท่าโพธิ์	เครื่องสูบน้ำ ขนาดท่อส่ง ๖ นิ้ว - ๑๐ นิ้ว	๓	เครื่อง
๓๙๐	องค์การบริหารส่วนตำบล ท่าโพธิ์	รถดับเพลิงโฟม	๑	คัน
๓๙๑	องค์การบริหารส่วนตำบล ท่าโพธิ์	รถพยาบาล	๑	คัน
๓๙๒	องค์การบริหารส่วนตำบล ท่าโพธิ์	รถบรรทุกขนาดเล็ก แบบที่นั่ง ๒ ตอน	๑	คัน
๓๙๓	องค์การบริหารส่วนตำบล คันไช้	รถบรรทุกเอนกประสงค์	๑	คัน
๓๙๔	องค์การบริหารส่วนตำบล วังยาง	รถบรรทุกเอนกประสงค์	๑	คัน
๓๙๕	องค์การบริหารส่วนตำบล ท่าโพธิ์	รถบรรทุกน้ำอเนกประสงค์	๑	คัน
๓๙๖	เทศบาลตำบล บางกระทุ่ม	รถดับเพลิงโฟม	๑	คัน
๓๙๗	องค์การบริหารส่วนตำบล ดอนทอง	เครื่องสูบน้ำ ขนาดท่อส่งไม่เกิน ๕ นิ้ว	๓	เครื่อง
๓๙๘	องค์การบริหารส่วนตำบล ดอนทอง	เครื่องสูบน้ำ แบบจุ่ม	๓	เครื่อง
๓๙๙	องค์การบริหารส่วนตำบล แม่ระกา	รถบรรทุกน้ำอเนกประสงค์	๑	คัน
๔๐๐	เทศบาลตำบล บางกระทุ่ม	รถบรรทุกน้ำอเนกประสงค์	๑	คัน
๔๐๑	องค์การบริหารส่วนตำบล ชุมแสงสงคราม	รถตรวจการณ์	๑	คัน
๔๐๒	องค์การบริหารส่วนตำบล ไร่ขจรดอน	รถบรรทุกน้ำอเนกประสงค์	๒	คัน
๔๐๓	องค์การบริหารส่วนตำบล นครป่าหมาก	รถบรรทุกน้ำ ขนาด ๖,๐๐๐ ลิตร	๑	คัน
๔๐๔	องค์การบริหารส่วนตำบล พันชาติ	รถบรรทุกน้ำ ขนาด ๖,๐๐๐ ลิตร	๒	คัน
๔๐๕	องค์การบริหารส่วนตำบล ดอนทอง	รถบรรทุกน้ำ ขนาด ๖,๐๐๐ ลิตร	๒	คัน
๔๐๖	องค์การบริหารส่วนตำบล วังวน	รถบรรทุกน้ำ ขนาด ๖,๐๐๐ ลิตร	๑	คัน
๔๐๗	เทศบาลตำบล บางกระทุ่ม	รถบรรทุกน้ำ ขนาด ๑๐,๐๐๐ ลิตร	๑	คัน
๔๐๘	องค์การบริหารส่วนตำบล แม่ระกา	รถดับเพลิง ขนาด ๖,๐๐๐ ลิตร	๑	คัน
๔๐๙	องค์การบริหารส่วนตำบล วังวน	รถดับเพลิง ขนาด ๖,๐๐๐ ลิตร	๑	คัน
๔๑๐	องค์การบริหารส่วนตำบล ท่าโพธิ์	รถดับเพลิง ขนาด ๖,๐๐๐ ลิตร	๑	คัน
๔๑๑	องค์การบริหารส่วนตำบล วังยาง	รถดับเพลิง ขนาด ๖,๐๐๐ ลิตร	๑	คัน
๔๑๒	องค์การบริหารส่วนตำบล บ่อทอง	รถบรรทุกน้ำ ขนาด ๖,๐๐๐ ลิตร	๑	คัน
๔๑๓	องค์การบริหารส่วนตำบล ชุมแสงสงคราม	รถดับเพลิง ขนาด ๑๐,๐๐๐ ลิตร	๑	คัน
๔๑๔	มูลนิธิกู้ภัยชาวภาพ	รถพยาบาล	๑	คัน
๔๑๕	มูลนิธิกู้ภัยชาวภาพ	รถยนต์กู้ภัยเคลื่อนที่เร็วพร้อมอุปกรณ์	๑๓	คัน
๔๑๖	มูลนิธิกู้ภัยชาวภาพ	รถเครื่องช่วยหายใจพร้อมอุปกรณ์	๓	คัน
๔๑๗	มูลนิธิกู้ภัยชาวภาพ	ชุดตัดแก๊สพร้อมอุปกรณ์หัวตัดสามารดตัด	๒	ชุด
		โลหะและอโลหะได้ ไม่น้อยกว่า ๕ นิ้ว		
๔๑๘	มูลนิธิกู้ภัยบูรพา	รถอำนวยการกู้ภัยพร้อมอุปกรณ์สื่อสาร	๑๗	คัน

ภาคผนวก ง. เครื่องจักรกล ยานพาหนะ และเครื่องมืออุปกรณ์ของหน่วยงานเครือข่ายด้านสาธารณสุข

จังหวัดพิษณุโลก

ลำดับที่	หน่วยงาน	ทรัพย์สิน	จำนวน	หน่วย
๔๑๙	มูลนิธิกู้ภัยบูรพา	รถพยาบาล	๑	คัน
๔๒๐	มูลนิธิกู้ภัยบูรพา	เครื่องสูบน้ำ ขนาดท่อส่ง ๘ นิ้ว	๑	เครื่อง
๔๒๑	มูลนิธิกู้ภัยบูรพา	รถยนต์กู้ภัยเคลื่อนที่เร็วพร้อมอุปกรณ์	๑	คัน
๔๒๒	มูลนิธิกู้ภัยบูรพา	รถเครื่องช่วยหายใจพร้อมอุปกรณ์	๔	คัน
๔๒๓	มูลนิธิกู้ภัยบูรพา	รถเครื่องกำเนิดไฟฟ้า ขนาด ๒๐๐ กิโลวัตต์	๑	คัน
๔๒๔	มูลนิธิกู้ภัยบูรพา	เรือท้องแบนพร้อมเครื่องยนต์	๒	ลำ
๔๒๕	มูลนิธิกู้ภัยบูรพา	เรือยางพร้อมเครื่องยนต์	๑	ลำ
๔๒๖	มูลนิธิกู้ภัยบูรพา	ชุดตัดแก๊สพร้อมอุปกรณ์หัวตัดสามารถตัดโลหะและอโลหะได้ ไม่น้อยกว่า ๔ นิ้ว	๑	ชุด
๔๒๗	มูลนิธิกู้ภัยบูรพา	อุปกรณ์กู้ภัยเครื่องตัด/เครื่องถ่าง พร้อมชุดต้นกำลังไฮดรอลิก	๑	ชุด
๔๒๘	มูลนิธิประสานบุญสถาน	รถพยาบาล	๑	คัน
๔๒๙	มูลนิธิประสานบุญสถาน	รถบรรทุกขนาดใหญ่	๑	คัน
๔๓๐	มูลนิธิประสานบุญสถาน	เครื่องสูบน้ำ ขนาดท่อส่ง ๘ นิ้ว	๑	เครื่อง
๔๓๑	มูลนิธิประสานบุญสถาน	เครื่องสูบน้ำ ขนาดท่อส่ง ๑๐ นิ้ว	๑	เครื่อง
๔๓๒	มูลนิธิประสานบุญสถาน	รถยนต์กู้ภัยเคลื่อนที่เร็วพร้อมอุปกรณ์	๑๘	คัน
๔๓๓	มูลนิธิประสานบุญสถาน	รถเครื่องช่วยหายใจพร้อมอุปกรณ์	๑๒	คัน
๔๓๔	มูลนิธิประสานบุญสถาน	รถไฟฟ้าส่องสว่างแบบเสาสูงขนาด ๔ เมตร	๑	คัน
๔๓๕	มูลนิธิประสานบุญสถาน	เรือท้องแบนพร้อมเครื่องยนต์	๒	ลำ
๔๓๖	มูลนิธิประสานบุญสถาน	เรือยางพร้อมเครื่องยนต์	๑	ลำ
๔๓๗	มูลนิธิประสานบุญสถาน	เครื่องค้นหาผู้ประสบภัยแบบจอบภาพ	๑	ชุด
๔๓๘	มูลนิธิประสานบุญสถาน	ชุดตัดแก๊สพร้อมอุปกรณ์หัวตัดสามารถตัดโลหะและอโลหะได้ ไม่น้อยกว่า ๔ นิ้ว	๑	ชุด
๔๓๙	มูลนิธิประสานบุญสถาน	อุปกรณ์กู้ภัยเครื่องตัด/เครื่องถ่าง พร้อมชุดต้นกำลังไฮดรอลิก	๑	ชุด
๔๔๐	มูลนิธิมิตรภาพมงคลธรรม	เรือท้องแบน	๓	ลำ
๔๔๑	มูลนิธิมิตรภาพมงคลธรรม	รถยนต์กู้ภัยเคลื่อนที่เร็วพร้อมอุปกรณ์	๔	คัน
๔๔๒	มูลนิธิมิตรภาพมงคลธรรม	อุปกรณ์กู้ภัยเครื่องตัด/เครื่องถ่าง พร้อมชุดต้นกำลังไฮดรอลิก	๑	เครื่อง
๔๔๓	รพ.พิษณุเวช	รถพยาบาล	๔	คัน
๔๔๔	รพ.รวมแพทย์	รถพยาบาล	๒	คัน
๔๔๕	รพ.รัตนเวช	รถพยาบาล	๔	คัน
๔๔๖	รพ.อินเตอร์เวชการ	รถพยาบาล	๒	คัน

ภาคผนวก จ. ศูนย์พักพิงชั่วคราว

แบบสำรวจการเตรียมความพร้อมศูนย์พักพิงชั่วคราว (กรณีอุทกภัย) ปี 2566

จังหวัด พิษณุโลก

ที่	อำเภอ	ตำบล	หมู่บ้าน/ ชุมชน	ชื่อสถานที่	รองรับ ผู้อพยพ (คน)	สถานที่ที่อยู่ใน ความรับผิดชอบ ของ อบต./หน่วยงาน	ชื่อ - สกุล ผู้ประสาน	หมายเลข โทรศัพท์	สิ่งสาธารณูปโภคที่มี		
									ไฟฟ้า	อยู่ในปัจจุบัน	
1	พรหมพิราม	วังช่อง	8	ม.8 รร.วัดหัวเขาสมอคร้ำ	500	อบต.วังช่อง	นายเปรม ฉิมปรากฏ	098-4591491	มี	มี	15
2	พรหมพิราม	วังช่อง	8	ม.8 วัดหัวเขาสมอคร้ำ	300	อบต.วังช่อง	นายเปรม ฉิมปรากฏ	098-4591491	มี	มี	15
3	พรหมพิราม	พรหมพิราม	9	อบต.พรหมพิราม	300	อบต.พรหมพิราม	นายก อบต./เจ้าหน้าที่	0-5536-9292	มี	มี	5
4	พรหมพิราม	วังช่อง	10	ม. 10 วัดเนินมะขามทอง	300	อบต.วังช่อง	นายก อบต./เจ้าหน้าที่	0-5522-2456	มี	มี	15
5	พรหมพิราม	พรหมพิราม	10	โรงเรียนห้วยตั้ง	1,000	อบต.พรหมพิราม	นายก อบต./เจ้าหน้าที่	0-5536-9292	มี	มี	10
6	พรหมพิราม	พรหมพิราม	11	วัดวังน้ำเย็น	200	อบต.พรหมพิราม	นายก อบต./เจ้าหน้าที่	0-5536-9292	มี	มี	5
7	พรหมพิราม	พรหมพิราม	12	หอประชุมอบต.พรหมพิราม	500	อบต.พรหมพิราม	นายก อบต./เจ้าหน้าที่	0-5536-9292	มี	มี	10
8	พรหมพิราม	พรหมพิราม	13	อบต.พรหมพิราม	300	อบต.พรหมพิราม	นายก อบต./เจ้าหน้าที่	0-5536-9292	มี	มี	5
9	พรหมพิราม	พรหมพิราม	15	ศูนย์ประสานแผนฯ อ.พรหมพิราม	400	อำเภอพรหมพิราม	อำเภอพรหมพิราม	0-5536-9005	มี	มี	20
10	พรหมพิราม	มะตอง	3	โรงเรียนชุมชนศิรินธุ์บำรุง	250	อบต.มะตอง	นายก อบต./เจ้าหน้าที่	0-864492677	มี	มี	10
11	พรหมพิราม	มะตอง	1	อบต.มะตอง	800	อบต.มะตอง	นายก อบต./เจ้าหน้าที่	0-864492677	มี	มี	14
12	พรหมพิราม	มะตอง	2	โรงเรียนสนามชัย	1,000	อบต.มะตอง	นายก อบต./เจ้าหน้าที่	0-864492677	มี	มี	5
13	พรหมพิราม	มะตอง	3	โรงเรียนมะตองประชาสรรค์	300	อบต.มะตอง	นายก อบต./เจ้าหน้าที่	0-864492677	มี	มี	5
14	พรหมพิราม	มะตอง	4	อบต.มะตอง	500	อบต.มะตอง	นายก อบต./เจ้าหน้าที่	0-864492677	มี	มี	5
15	พรหมพิราม	มะตอง	5	โรงเรียนวัดทางไหล	500	อบต.มะตอง	นายอเนทัย น้อยหวง	094-9896988	มี	มี	5
16	พรหมพิราม	มะตอง	6	วัดไผ่ถ้ำ	300	อบต.มะตอง	นายก อบต./เจ้าหน้าที่	0-864492677	มี	มี	5
17	พรหมพิราม	มะตอง	7	วัดไผ่ถ้ำ	500	อบต.มะตอง	นายอเนทัย น้อยหวง	094-9896988	มี	มี	5
18	พรหมพิราม	มะตอง	8	วัดท่าสำโรง	200	อบต.มะตอง	นายก อบต./เจ้าหน้าที่	0-864492677	มี	มี	5

แบบสำรวจการเตรียมความพร้อมศูนย์พักพิงชั่วคราว (กรณีอุทกภัย) ปี 2566

จังหวัด พิษณุโลก

ที่	อำเภอ	ตำบล	หมู่บ้าน/ ชุมชน	ชื่อสถานที่	รองรับ ผู้อพยพ (คน)	สถานที่อยู่ใน ความรับผิดชอบ ของ อบต./หน่วยงาน	ชื่อ - สกุล ผู้ประสาน	หมายเลข โทรศัพท์	สิ่งสาธารณูปโภคที่มี		
									ไฟฟ้า	ประปา	ห้องสุขา (ห้อง)
19	พรหมพิราม	มะดอง	11	วัดป่าสัก	100	อบต.มะดอง	นายก อบต./เจ้าหน้าที่	0-864492677	มี	มี	5
20	พรหมพิราม	มะดอง	12	วัดบ้านมะดอง	500	อบต.มะดอง	นายก อบต./เจ้าหน้าที่	0-864492677	มี	มี	5
21	พรหมพิราม	ดงปะคำ	1	อ.ด.ดงปะคำ	500	อ.ด.ดงปะคำ	นายก อบต./เจ้าหน้าที่	0-5531-6579	มี	มี	6
22	พรหมพิราม	ดงปะคำ	3	วัดทองโพรง	300	อ.ด.ดงปะคำ	นายก อบต./เจ้าหน้าที่	0-5531-6579	มี	มี	5
23	พรหมพิราม	ดงปะคำ	4	วัดบ้านมะดอง	250	อ.ด.ดงปะคำ	นายก อบต./เจ้าหน้าที่	0-5531-6579	มี	มี	6
24	พรหมพิราม	ดงปะคำ	6	วัดทุ่งตาเปียว	200	อ.ด.ดงปะคำ	จ.อ.รักษ์พงศ์ คุภณิมิตกุล	095-4526659	มี	มี	5
25	พรหมพิราม	ดงปะคำ	7	อบต.ดงปะคำ	400	อ.ด.ดงปะคำ	นายก อบต./เจ้าหน้าที่	0-5531-6579	มี	มี	4
26	พรหมพิราม	ดงปะคำ	8	วัดบ้านมะดอง	250	อ.ด.ดงปะคำ	นายก อบต./เจ้าหน้าที่	0-5531-6579	มี	มี	5
27	พรหมพิราม	ทอกลอง	2	วัดกระบัง	1,500	อบต.ทอกลอง	นายคมสันต์ วิเศษ	084-41144183	มี	มี	10
28	พรหมพิราม	ทับยายเชียง	4	วัดหนองคะมั่ง	500	อบต.ทับยายเชียง	นายบริวัตร แก้วเป็ย	084-5910603	มี	มี	10
29	พรหมพิราม	ท่าช้าง	6	วัดวังมะสะ	270	อบต.ท่าช้าง	นายก อบต./เจ้าหน้าที่	0-5590-6138	มี	มี	5
30	พรหมพิราม	ท่าช้าง	7	โรงเรียนวัดนาชุม	270	อบต.ท่าช้าง	นายก อบต./เจ้าหน้าที่	0-5590-6138	มี	มี	10
31	พรหมพิราม	ท่าช้าง	8	วัดนาชุม	220	อบต.ท่าช้าง	นายก อบต./เจ้าหน้าที่	0-5590-6138	มี	มี	10
32	พรหมพิราม	ท่าช้าง	9	วัดวังซึ่เหล็ก	450	อบต.ท่าช้าง	นายก อบต./เจ้าหน้าที่	0-5590-6138	มี	มี	10
33	พรหมพิราม	ท่าช้าง	10	วัดคลองเมม	450	อบต.ท่าช้าง	นายก อบต./เจ้าหน้าที่	0-5590-6138	มี	มี	10
34	พรหมพิราม	ท่าช้าง	12	วัดคลองเมม	800	อบต.ท่าช้าง	น.ส.สุธารัตน์ แซ่มเทศ	055-906138	มี	มี	10
35	พรหมพิราม	ตลุกเทียม	2	หอประชุม อบต.ตลุกเทียม	200	อบต.ตลุกเทียม	นายก อบต./เจ้าหน้าที่	0-5526-8173	มี	มี	10

แบบสำรวจการเตรียมความพร้อมศูนย์พักพิงชั่วคราว (กรณีอุทกภัย) ปี 2566

จังหวัด พิษณุโลก

ที่	อำเภอ	ตำบล	หมู่บ้าน/ ชุมชน	ชื่อสถานที่	รองรับ ผู้อพยพ (คน)	สถานที่อยู่ใน ความรับผิดชอบ ของ อบต./หน่วยงาน	ชื่อ - สกุล ผู้ประสาน	หมายเลข โทรศัพท์	สิ่งสาธารณูปโภคที่มี		
									ไฟฟ้า	ประปา	ห้องสุขา (ห้อง)
36	พรหมพิราม	ตลุกเทียม	3	วัดเชิงหวาย	200	อบต.ตลุกเทียม	นายก อบต./เจ้าหน้าที่	0-5526-8173	มี	มี	10
37	พรหมพิราม	ตลุกเทียม	4	วัดตลุกเทียม	800	อบต.ตลุกเทียม	นายก อบต./เจ้าหน้าที่	0-5526-8173	มี	มี	8
38	พรหมพิราม	ตลุกเทียม	5	วัดหนองไผ่	450	อบต.ตลุกเทียม	นายก อบต./เจ้าหน้าที่	0-5526-8173	มี	มี	10
39	พรหมพิราม	ตลุกเทียม	7	วัดหนองไผ่	300	อบต.ตลุกเทียม	นายก อบต./เจ้าหน้าที่	0-5526-8173	มี	มี	10
40	พรหมพิราม	ตลุกเทียม	8	วัดหนองไผ่	300	อบต.ตลุกเทียม	นายก อบต./เจ้าหน้าที่	0-5526-8173	มี	มี	10
41	พรหมพิราม	ตลุกเทียม	9	วัดหนองไผ่	270	อบต.ตลุกเทียม	นายก อบต./เจ้าหน้าที่	0-5526-8173	มี	มี	10
42	พรหมพิราม	ศรีภิรมย์	2	วัดชัยภูมิการาม	360	อบต.ศรีภิรมย์	นายก อบต./เจ้าหน้าที่	0-5599-3654	มี	มี	10
43	พรหมพิราม	ศรีภิรมย์	3	วัดป่าช่อง	350	อบต.ศรีภิรมย์	นายก อบต./เจ้าหน้าที่	0-5599-3654	มี	มี	10
44	พรหมพิราม	ศรีภิรมย์	4	วัดม่วงนาราม	300	อบต.ศรีภิรมย์	นายก อบต./เจ้าหน้าที่	0-5599-3654	มี	มี	10
45	พรหมพิราม	ศรีภิรมย์	5	โรงเรียนบ้านม่วงวิทยา	1,800	อบต.ศรีภิรมย์	นายก อบต./เจ้าหน้าที่ ส.อ.พิทักษ์พงษ์ จันทร์อยู่สุ	087-3137119	มี	มี	20
46	พรหมพิราม	ศรีภิรมย์	12	วัดม่วงนาราม	300	อบต.ศรีภิรมย์	นายก อบต./เจ้าหน้าที่	0-5599-3654	มี	มี	10
47	พรหมพิราม	ศรีภิรมย์	13	วัดบ้านช่อง	300	อบต.ศรีภิรมย์	นายก อบต./เจ้าหน้าที่	0-5599-3654	มี	มี	10
48	พรหมพิราม	วังวน	3	โรงเรียนบ้านหนองห้าง		อบต.วังวน	นายก อบต./เจ้าหน้าที่	0-5590-6070	มี	มี	10
49	พรหมพิราม	วังวน	4	โรงเรียนบ้านหนองห้าง		อบต.วังวน	นายก อบต./เจ้าหน้าที่	0-5590-6070	มี	มี	10
50	พรหมพิราม	วังวน	5	โรงเรียนบ้านหนองห้าง	1,200	อบต.วังวน	นายก อบต./เจ้าหน้าที่	0-5590-6070	มี	มี	10
51	พรหมพิราม	วังวน	6	โรงเรียนบ้านหนองห้าง		อบต.วังวน	นายก อบต./เจ้าหน้าที่	0-5590-6070	มี	มี	10
52	พรหมพิราม	วังวน	7	โรงเรียนบ้านหนองห้าง		อบต.วังวน	นายก อบต./เจ้าหน้าที่	0-5590-6070	มี	มี	10

แบบสำรวจการเตรียมความพร้อมศูนย์พักพิงชั่วคราว (กรณีอุทกภัย) ปี 2566

จังหวัด พิษณุโลก

ที่	อำเภอ	ตำบล	หมู่บ้าน/ ชุมชน	ชื่อสถานที่	รองรับ ผู้อพยพ (คน)	สถานที่อยู่ใน ความรับผิดชอบ ของ อบต./หน่วยงาน	ชื่อ - สกุล ผู้ประสาน	หมายเลข โทรศัพท์	สิ่งสาธารณูปโภคที่มี		
									ไฟฟ้า	ประปา	อยู่ในปัจจุบัน
53	พรหมพิราม	วังวน	8	วัดวังไม้แก่น	8	อบต.วังวน	นายปรีวี อินเกิด	085-0887016	มี	มี	10
54	พรหมพิราม	หนองแรม	2	อบต.หนองแรม	350	อบต.หนองแรม	นายก อบต./เจ้าหน้าที่	0-5531-6530	มี	มี	5
55	พรหมพิราม	หนองแรม	5	อบต.หนองแรม	350	อบต.หนองแรม	นายก อบต./เจ้าหน้าที่	0-5531-6530	มี	มี	5
56	พรหมพิราม	หนองแรม	6	อบต.หนองแรม	350	อบต.หนองแรม	นายก อบต./เจ้าหน้าที่	0-5531-6530	มี	มี	5
57	พรหมพิราม	หนองแรม	7	อบต.หนองแรม	350	อบต.หนองแรม	นายก อบต./เจ้าหน้าที่	0-5531-6530	มี	มี	5
58	พรหมพิราม	หนองแรม	8	อบต.หนองแรม	350	อบต.หนองแรม	นายประทีป มวงมี	081-3943838	มี	มี	5
59	พรหมพิราม	หนองแรม	9	อบต.หนองแรม	350	อบต.หนองแรม	นายก อบต./เจ้าหน้าที่	0-5531-6530	มี	มี	5
60	พรหมพิราม	หนองแรม	10	อบต.หนองแรม	350	อบต.หนองแรม	นายก อบต./เจ้าหน้าที่	0-5531-6530	มี	มี	5
61	พรหมพิราม	มะตูม	1	วัดท่าไชย	1,200	อบต.มะตูม	นายก อบต./เจ้าหน้าที่	0-5590-6070	มี	มี	5
62	พรหมพิราม	มะตูม	2	วัดไผ่ขื่อน้ำ	1,200	อบต.มะตูม	นายก อบต./เจ้าหน้าที่	0-5590-6070	มี	มี	5
63	พรหมพิราม	มะตูม	5	วัดวังปลาคุก	1,200	อบต.มะตูม	นายก อบต./เจ้าหน้าที่	0-5590-6070	มี	มี	5
64	พรหมพิราม	พรหมพิราม	11	วัดวังน้ำเย็น	400	อบต.พรหมพิราม	นายก อบต./เจ้าหน้าที่	0-5536-9292	มี	มี	5
65	พรหมพิราม	พรหมพิราม	12	อำเภอพรหมพิราม	400	อบต.พรหมพิราม	นายก อบต./เจ้าหน้าที่	0-5536-9293	มี	มี	5
66	พรหมพิราม	พรหมพิราม	15	อำเภอพรหมพิราม	400	อบต.พรหมพิราม	นายก อบต./เจ้าหน้าที่	0-5536-9294	มี	มี	5
67	พรหมพิราม	ดงประจำ	1	อบต.ดงประจำ	500	อบต.ดงประจำ	นายก อบต./เจ้าหน้าที่	0-5531-6579	มี	มี	5
68	พรหมพิราม	ดงประจำ	3	อบต.ดงประจำ	500	อบต.ดงประจำ	นายก อบต./เจ้าหน้าที่	0-5531-6579	มี	มี	5
69	พรหมพิราม	ดงประจำ	4	อบต.ดงประจำ	500	อบต.ดงประจำ	นายก อบต./เจ้าหน้าที่	0-5531-6579	มี	มี	5
70	พรหมพิราม	ดงประจำ	5	อบต.ดงประจำ	500	อบต.ดงประจำ	นายก อบต./เจ้าหน้าที่	0-5531-6579	มี	มี	5
71	พรหมพิราม	ดงประจำ	8	อบต.ดงประจำ	500	อบต.ดงประจำ	นายก อบต./เจ้าหน้าที่	0-5531-6579	มี	มี	5

แบบสำรวจการเตรียมความพร้อมศูนย์พักพิงชั่วคราว (กรณีอุทกภัย) ปี 2566

จังหวัด พิษณุโลก

ที่	อำเภอ	ตำบล	หมู่บ้าน/ ชุมชน	ชื่อสถานที่	รองรับ ผู้อพยพ (คน)	สถานที่อยู่ใน ความรับผิดชอบ ของ อบต./หน่วยงาน	ชื่อ - สกุล ผู้ประสาน	หมายเลข โทรศัพท์	สิ่งสาธารณูปโภคที่มี		
									ไฟฟ้า	ประปา	ห้องสุขา (ห้อง)
72	นครไทย	หนองกะท้าว	3	วัดหนองกระท้าว	1,500	อบต.หนองกะท้าว	นายก อบต./เจ้าหน้าที	0-932971992	มี	มี	15
73	นครไทย	หนองกะท้าว	3	อบต.หนองกะท้าว	1,500	อบต.หนองกะท้าว	นายก อบต./เจ้าหน้าที	0-932971992	มี	มี	20
74	นครไทย	หนองกะท้าว	3	โรงเรียนบ้านหนองกระท้าว	5,500	อบต.หนองกะท้าว	นายก อบต./เจ้าหน้าที	0-932971992	มี	มี	18
75	นครไทย	หนองกะท้าว	16	วัดบางยาง	500	อบต.หนองกะท้าว	นายก อบต./เจ้าหน้าที	0-932971992	มี	มี	14
76	นครไทย	หนองกะท้าว	16	โรงเรียนบางยางพัฒนา	1,000	อบต.หนองกะท้าว	นายก อบต./เจ้าหน้าที	0-932971992	มี	มี	15
77	นครไทย	เนินเพิ่ม	14	วัดเพิ่มนครวราราม	1,000	อบต.เนินเพิ่ม	นายก อบต./เจ้าหน้าที	0-816756677	มี	มี	10
78	นครไทย	เนินเพิ่ม	16	โรงเรียนบ้านหัวน้ำไซใต้	1,500	อบต.เนินเพิ่ม	นายพณิธิอัมย์ ชนสิริพงษ์	093-2542268	มี	มี	8
79	นครไทย	หัวแย้	9	โรงเรียนบ้านหัวแย้	500	อบต.หัวแย้	นายก อบต./เจ้าหน้าที	0-931862826	มี	มี	15
80	นครไทย	หัวแย้	9	วัดหัวแย้	500	อบต.หัวแย้	นายก อบต./เจ้าหน้าที	0-931862826	มี	มี	20
81	นครไทย	นครชุม	1	โรงเรียนนครชุมพิทยายา	500	อบต.นครชุม	นายก อบต./เจ้าหน้าที	0-892236387	มี	มี	12
82	นครไทย	นครชุม	2	อาคารเอนกประสงค์ บ้านนา	100	อบต.นครชุม	นายสมมิตร คำโท	0-8333121893	มี	มี	12
83	นครไทย	นครชุม	3	โรงเรียนบ้านนาเมือง	100	อบต.นครชุม	นายก อบต./เจ้าหน้าที	0-892236387	มี	มี	10
84	นครไทย	นครชุม	5	โรงเรียนบ้านนาชุมค่น	200	อบต.นครชุม	นางมัลลิกา บุญเทียม	0-941037697	มี	มี	16
85	นครไทย	นครชุม	7	โรงเรียนบ้านนาพองแดง	100	อบต.นครชุม	นายก อบต./เจ้าหน้าที	0-892236387	มี	มี	4
86	นครไทย	นครชุม	8	โรงเรียนบ้านนาตาก	100	อบต.นครชุม	นายก อบต./เจ้าหน้าที	0-892236387	มี	มี	6
87	นครไทย	น้ำกุ่ม	2	โรงเรียนบ้านน้ำกุ่ม	500	อบต.น้ำกุ่ม	นายก อบต./เจ้าหน้าที	0-872063678	มี	มี	20
88	นครไทย	น้ำกุ่ม	4	โรงเรียนบ้านนาแฝก	300	อบต.น้ำกุ่ม	นายก อบต./เจ้าหน้าที	0-872063678	มี	มี	15
89	นครไทย	น้ำกุ่ม	6	โรงเรียนบ้านโป่งสอ	100	อบต.น้ำกุ่ม	นายก อบต./เจ้าหน้าที	0-872063678	มี	มี	10
90	นครไทย	น้ำกุ่ม	7	โรงเรียนบ้านบุ่งผ้า	200	อบต.น้ำกุ่ม	นายก อบต./เจ้าหน้าที	0-872063678	มี	มี	10

แบบสำรวจการเตรียมความพร้อมศูนย์พักพิงชั่วคราว (กรณีอุทกภัย) ปี 2566

จังหวัด พิษณุโลก

ที่	อำเภอ	ตำบล	หมู่บ้าน/ ชุมชน	ชื่อสถานที่	รองรับ ผู้อพยพ (คน)	สถานที่อยู่ใน ความรับผิดชอบ ของ อบต./หน่วยงาน	ชื่อ - สกุล ผู้ประสาน	หมายเลข โทรศัพท์	สิ่งสาธารณูปโภคที่มี อยู่ในปัจจุบัน		
									ไฟฟ้า	ประปา	ห้องสุขา (ห้อง)
91	นครไทย	บ้านพร้าว	5	วัดบ้านพร้าว	550	อบต.บ้านพร้าว	นายพัฒนาพงษ์ บุญนามน	087-1827496	มี	มี	25
92	นครไทย	บ้านพร้าว	8	โรงเรียนบ้านน้ำคลาด	500	อบต.บ้านพร้าว	นายพัฒนาพงษ์ บุญนามน	087-1827496	มี	มี	15
93	นครไทย	ยางโกถนน	4	วัดบ้านยางโกถนน	100	ผู้ใหญ่บ้าน	นายสมทวง พลสอนตา	0-892676564	มี	มี	20
94	นครไทย	ยางโกถนน	4	โรงเรียนยางโกถนนพิทยา	100	ผู้อำนวยการโรงเรียน	นายอิทธิพล สุขรัง	0-878489386	มี	มี	25
95	นครไทย	ยางโกถนน	2	โรงเรียนบ้านน้ำพริก	500	ผู้ใหญ่บ้าน	นายบุญส่ง ตุ่มเงิน	0-895677642	มี	มี	15
96	นครไทย	ยางโกถนน	9	โรงเรียนบ้านยางโกถนนพิทยา	500	ผู้อำนวยการโรงเรียน	นางเบญจมาศ เสี่ยงมอยู่	0-896408801	มี	มี	20
97	นครไทย	ยางโกถนน	8	วัดบ้านยางโกถนน	700	ผู้ใหญ่บ้าน	นายสมทวง พลสอนตา	0-892676564	มี	มี	17.5
98	นครไทย	ยางโกถนน	9.3	โรงเรียนยางโกถนนพิทยา	860	ผู้อำนวยการโรงเรียน	นายอิทธิพล สุขรัง	0-878489386	มี	มี	16.5
99	นครไทย	ยางโกถนน	10.6	โรงเรียนบ้านน้ำพริก	1,020	ผู้ใหญ่บ้าน	นายบุญส่ง ตุ่มเงิน	0-895677642	มี	มี	15.5
100	นครไทย	ยางโกถนน	11.9	โรงเรียนบ้านยางโกถนนพิทยา	1,180	ผู้อำนวยการโรงเรียน	นางเบญจมาศ เสี่ยงมอยู่	0-896408801	มี	มี	14.5
101	นครไทย	ยางโกถนน	13.2	วัดบ้านยางโกถนน	1,340	ผู้ใหญ่บ้าน	นายสมทวง พลสอนตา	0-892676564	มี	มี	13.5
102	นครไทย	ยางโกถนน	14.5	โรงเรียนยางโกถนนพิทยา	1,500	ผู้อำนวยการโรงเรียน	นายอิทธิพล สุขรัง	0-878489386	มี	มี	12.5
103	นครไทย	ยางโกถนน	15.8	โรงเรียนบ้านน้ำพริก	1,660	ผู้ใหญ่บ้าน	นายบุญส่ง ตุ่มเงิน	0-895677642	มี	มี	11.5
104	นครไทย	นครไทย	2	วัดหัวร่อง	200	ทต.นครไทย	จำเอกจิรนนท์ ทองน้อย	08 5443 7439	มี	มี	15
105	นครไทย	นครไทย	4	หอประชุมโรงเรียนนครไทย	1,000	ทต.นครไทย	จำเอกจิรนนท์ ทองน้อย	08 5443 7439	มี	มี	60
106	นครไทย	นครไทย	10	วัดบ้านตาน	300	อบต.นครไทย	นายก ทต./เจ้าหน้าที่	0-944147314	มี	มี	15
107	นครไทย	บ้านแยง	1	วัดบ้านแยง	100	เทศบาลตำบลบ้านแยง	นายนิคม คำภาพ	084-8958784	มี	มี	10
108	นครไทย	บ้านแยง	2	วัดหนองหิน	50	เทศบาลตำบลบ้านแยง	นายรัชชัย ยศดุย	095-6578623	มี	มี	15
109	นครไทย	บ้านแยง	2	วัดหนองหิน	50	เทศบาลตำบลบ้านแยง	นายรัชชัย ยศดุย	095-6578623	มี	มี	15

แบบสำรวจการเตรียมความพร้อมศูนย์พักพิงชั่วคราว (กรณีอุทกภัย) ปี 2566

จังหวัด พิษณุโลก

ที่	อำเภอ	ตำบล	หมู่บ้าน/ ชุมชน	ชื่อสถานที่	รองรับ ผู้อพยพ (คน)	สถานที่อยู่ใน ความรับผิดชอบ ของ อบต./หน่วยงาน	ชื่อ - สกุล ผู้ประสาน	หมายเลข โทรศัพท์	สิ่งสาธารณูปโภคที่มี	
									ไฟฟ้า	อยู่ในปัจจุบัน
110	นครไทย	บ้านแยง	3	วัดเข็กใหญ่	30	เทศบาลตำบลบ้านแยง	นายอินรีย์ ดังคำ	081-0439189	มี	มี
111	นครไทย	บ้านแยง	4	วัดเกษตรสุข	50	เทศบาลตำบลบ้านแยง	นายชัยยุทธ บุตรเพชรรัตน์	093-1544607	มี	มี
112	นครไทย	บ้านแยง	5	วัดประดู่สิน	50	เทศบาลตำบลบ้านแยง	นายสัญญา พวงทอง	064-0155663	มี	มี
113	นครไทย	บ้านแยง	5	วัดประดู่สิน	50	เทศบาลตำบลบ้านแยง	นายสัญญา พวงทอง	064-0155663	มี	มี
114	นครไทย	บ้านแยง	6	วัดประดู่สิน	50	เทศบาลตำบลบ้านแยง	นายสัญญา พวงทอง	0640155663	มี	มี
115	นครไทย	บ้านแยง	7	วัดใหม่ราษฎร์ศรัทธาธรรม	50	เทศบาลตำบลบ้านแยง	นายสนอง หนูนิล	0896870258	มี	มี
116	นครไทย	บ้านแยง	8	วัดเป่งแค	30	เทศบาลตำบลบ้านแยง	นายสัมพันธ์ แก้วมี	0923510875	มี	มี
117	นครไทย	บ้านแยง	9	วัดเข็กกลาง	30	เทศบาลตำบลบ้านแยง	นายนิพนธ์ อินทร์โหม	0611672093	มี	มี
118	นครไทย	บ้านแยง	10	วัดใหม่เกษตรสมบูรณ	30	เทศบาลตำบลบ้านแยง	นายคุณากร กันหาวันณะ	0843827528	มี	มี
119	นครไทย	บ้านแยง	11	วัดบ้านแยง	100	เทศบาลตำบลบ้านแยง	นางวันเพ็ญ จิตรเจริญ	0895654370	มี	มี
120	นครไทย	บ้านแยง	11	วัดเข็กใหม่	30	เทศบาลตำบลบ้านแยง	นางวันเพ็ญ จิตรเจริญ	0895654370	มี	มี
121	นครไทย	บ้านแยง	11	วัดหนองหิน	50	เทศบาลตำบลบ้านแยง	นางวันเพ็ญ จิตรเจริญ	0895654370	มี	มี
122	นครไทย	บ้านแยง	12	วัดบ้านเข็กพัฒนา	100	เทศบาลตำบลบ้านแยง	นางนพพร อิ่มแจ่ม	0801065271	มี	มี
123	นครไทย	บ้านแยง	13	โรงเรียนบางกลางท่าทางพิทยาคม	300	เทศบาลตำบลบ้านแยง	นายธงชัย ยศตัญ	09483356154	มี	มี
124	นครไทย	บ้านบ่อโพธิ์	1	วัดบ้านบ่อโพธิ์	350	อบต.บ่อโพธิ์	นายก ทต./เจ้าหน้าที	0-918412291	มี	มี
125	นครไทย	บ้านบ่อโพธิ์	1	อบต.บ่อโพธิ์	500	อบต.บ่อโพธิ์	นายก ทต./เจ้าหน้าที	0-918412291	มี	มี
126	นครไทย	บ้านบ่อโพธิ์	2	วัดบ้านน้ำเลา	300	อบต.บ่อโพธิ์	นายก ทต./เจ้าหน้าที	0-918412291	มี	มี
127	นครไทย	บ้านบ่อโพธิ์	2	โรงเรียนบ้านน้ำเลา	250	อบต.บ่อโพธิ์	นายก ทต./เจ้าหน้าที	0-918412291	มี	มี
128	นครไทย	บ้านบ่อโพธิ์	2	ศูนย์เด็กเล็กบ้านน้ำเลา	200	อบต.บ่อโพธิ์	นายก ทต./เจ้าหน้าที	0-918412291	มี	มี

แบบสำรวจการเตรียมความพร้อมศูนย์พักพิงชั่วคราว (กรณีอุทกภัย) ปี 2566

จังหวัด พิษณุโลก

ที่	อำเภอ	ตำบล	หมู่บ้าน/ ชุมชน	ชื่อสถานที่	รองรับ ผู้อพยพ (คน)	สถานที่อยู่ใน ความรับผิดชอบ ของ อบต./หน่วยงาน	ชื่อ - สกุล ผู้ประสาน	หมายเลข โทรศัพท์	สิ่งสาธารณูปโภคที่มี		
									ไฟฟ้า	อยู่ในปัจจุบัน	ห้องสุขา (ห้อง)
129	นครไทย	บ้านบ่อโพธิ์	3	วัดป่ารวก	300	อบต.บ่อโพธิ์	นายก ทต./เจ้าหน้าที่	0-918412291	มี	มี	10
130	นครไทย	นาบัว	1	วัดบ้านนาคาลัย	300	อบต.นาบัว	นายก ทต./เจ้าหน้าที่	0-620234440	มี	มี	15
131	นครไทย	นาบัว	7	โรงเรียนบ้านนาไม้เขียว	550	อบต.นาบัว	นายก ทต./เจ้าหน้าที่	0-620234440	มี	มี	15
132	เมือง	มะขามสูง	2	หมู่ 2 (วัดทองกลาง)	1,000	อบต.มะขามสูง	นายก อบต./เจ้าหน้าที่	0-5529-9037	มี	มี	10
133	เมือง	มะขามสูง	7	หมู่ที่ 7 (วัดหัววังกว้าง)	1,000	อบต.มะขามสูง	นายก อบต./เจ้าหน้าที่	0-5529-9037	มี	มี	10
134	เมือง	วัดพริก	12	โรงเรียนผู้สูงอายุ อบต.วัดพริก	50	อบต.วัดพริก และ	นายก อบต./เจ้าหน้าที่	0-5528-6220	มี	มี	5
135	เมือง	พลายชุมพล	1	วัดวังหิน ม.1,วัดดุม ม.1	1,300	เทศบาลตำบลพลายชุม	นายก ทต./เจ้าหน้าที่	0-5533-5583	มี	มี	10,10
136	เมือง	พลายชุมพล	2	เทศบาลตำบลพลายชุมพล ม.2	1,800	เทศบาลตำบลพลายชุม	นายก ทต./เจ้าหน้าที่	0-5533-5583	มี	มี	10
137	เมือง	พลายชุมพล	3	อาคารเอนกอุปถัมภ์ ม.3	1,500	เทศบาลตำบลพลายชุม	นายก ทต./เจ้าหน้าที่	0-5533-5583	มี	มี	10
138	เมือง	พลายชุมพล	4	โรงเรียนบ้านพลายชุมพล ม.4	200	เทศบาลตำบลพลายชุม	นายก ทต./เจ้าหน้าที่	0-5533-5583	มี	มี	10,5
139	เมือง	พลายชุมพล	5	วัดพลายชุมพล ม.5	1,500	เทศบาลตำบลพลายชุม	นายก ทต./เจ้าหน้าที่	0-5533-5583	มี	มี	10
140	เมือง	วัดพริก	1,6	โรงเรียนวัดบ้านใหม่,วัดบ้านใหม่	400	เทศบาลตำบลบ้านใหม่	นายก ทต./เจ้าหน้าที่	0-5538-6151	มี	มี	10
141	เมือง	บ้านกว้าง	10	องค์การบริหารส่วนตำบลบ้าน	1,000	อบต.บ้านกว้าง	นายก อบต./เจ้าหน้าที่	0-5529-8092	มี	มี	50
142	เมือง	ดอนทอง	9	โรงเรียนบ้านร่องยั้งข้าว	200	อบต.ดอนทอง	นายก อบต./เจ้าหน้าที่	0-55295111	มี	มี	12
143	เมือง	ดอนทอง	10	โรงเรียนบ้านน้ำคำ	1,000	อบต.ดอนทอง	นายก อบต./เจ้าหน้าที่	0-55295111	มี	มี	10
144	เมือง	ท่าทอง	4	วัดจูงนาง	500	เทศบาลตำบลท่าทอง	นายก ทต./เจ้าหน้าที่	0-5522-7661	มี	มี	15
145	เมือง	ท่าทอง	6	ร.ร.พิษณุโลกพิทยาคม	500	เทศบาลตำบลท่าทอง	นายก ทต./เจ้าหน้าที่	0-5522-7661	มี	มี	10
146	ชาติตระการ	บ้านดง	1	วัดบ้านดง	500	อบต.บ้านดง	นายกสมบุญณ์ สังข์ศรีอยู่	093-2133749	มี	มี	20
147	ชาติตระการ	บ้านดง	8	อบต.บ้านดง	100	อบต.บ้านดง	ผู้ใหญ่อ้น บัวสุข	087-8510295	มี	มี	17

แบบสำรวจการเตรียมความพร้อมศูนย์พักพิงชั่วคราว (กรณีอุทกภัย) ปี 2566

จังหวัด พิษณุโลก

ที่	อำเภอ	ตำบล	หมู่บ้าน/ ชุมชน	ชื่อสถานที่	รองรับ ผู้อพยพ (คน)	สถานที่อยู่ใน ความรับผิดชอบ ของ อบต./หน่วยงาน	ชื่อ - สกุล ผู้ประสาน	หมายเลข โทรศัพท์	สิ่งสาธารณูปโภคที่มี		
									ไฟฟ้า	ประปา	ที่อยู่ปัจจุบัน
148	ชาติตระการ	บ้านดง	10	วัดห้วยน้ำอุ่น	50	อบต. บ้านดง	นายวิน สอนปั้น	087-8467896	มี	มี	10
149	ชาติตระการ	บ้านดง	9	วัดน้ำทองน้อย	100	อบต. บ้านดง	นาย วุฒินรงค์ จันทะราช	093-1305985	มี	มี	10
150	ชาติตระการ	บ้านดง	4	วัดนาทม	300	อบต. บ้านดง	ผู้ใหญ่สุวิทย์ บ็องนำไฟ	087-8434261	มี	มี	20
151	ชาติตระการ	บ้านดง	11	วัดชุมแสง	100	อบต. บ้านดง	นายสนองสุขแจ่ม	087-8428439	มี	มี	10
152	ชาติตระการ	บ้านดง	6	วัดนาตาจุม	200	อบต. บ้านดง	นางวิมาน บรรเทาทุกข์	086-2021959	มี	มี	10
153	ชาติตระการ	บ้านดง	12	วัดห้วยน้ำเย็น	100	อบต. บ้านดง	ผู้ใหญ่ สะอ้ง เล็งแดง	086-2118197	มี	มี	10
154	ชาติตระการ	บ้านดง	5	เนินตอง	300	อบต. บ้านดง	ผู้ใหญ่เสริฐ นัฏนันท์คงมา	085-6024121	มี	มี	20
155	ชาติตระการ	บ้านดง	15	โรงเรียนบ้านเนินสุวรรณ	500	อบต. บ้านดง	ผอ. จตุพงศ์ สายอรุณ	080-8392119	มี	มี	10
156	ชาติตระการ	บ้านดง	16	โรงเรียนบ้านน้ำทองน้อย	300	อบต. บ้านดง	ผู้ใหญ่ บรรเจิด วรรณชัย	087-2063512	มี	มี	10
157	ชาติตระการ	บ้านดง	13	วัดพรสวรรค์	100	อบต. บ้านดง	ผู้ใหญ่ อำนาจ สุวรรณเกาะ	083-3313237	มี	มี	10
158	ชาติตระการ	บ้านดง	14	วัดชุมแสง	100	อบต. บ้านดง	นันทิรเชษฐ์ ปริฎฎานาคท	084-9119899	มี	มี	10
159	ชาติตระการ	บ่อภาค	1	อบต. บ่อภาค	100	อบต. บ่อภาค	พ.จ.ท. อำนวย แสงปัญญา	087-1957117	มี	มี	10
160	ชาติตระการ	บ่อภาค	1	รร. บ้านนาตอน	300	อบต. บ่อภาค	พ.จ.ท. อำนวย แสงปัญญา	087-1957117	มี	มี	20
161	ชาติตระการ	บ่อภาค	1	วัดบ้านนาตอน	100	อบต. บ่อภาค	พ.จ.ท. อำนวย แสงปัญญา	087-1957117	มี	มี	5
162	ชาติตระการ	บ่อภาค	1	ศพด. บ้านชาวดนน้ำม้นทอง 2	50	อบต. บ่อภาค	พ.จ.ท. อำนวย แสงปัญญา	087-1957117	มี	มี	5
163	ชาติตระการ	บ่อภาค	2	วัดบ้านชาวดนน้ำม้น	100	อบต. บ่อภาค	พ.จ.ท. อำนวย แสงปัญญา	087-1957117	มี	มี	5
164	ชาติตระการ	บ่อภาค	2	รร. บ้านชาวดนน้ำม้น	200	อบต. บ่อภาค	พ.จ.ท. อำนวย แสงปัญญา	087-1957117	มี	มี	15
165	ชาติตระการ	บ่อภาค	2	ศพด. บ้านชาวดนน้ำม้น	50	อบต. บ่อภาค	พ.จ.ท. อำนวย แสงปัญญา	087-1957117	มี	มี	5
166	ชาติตระการ	บ่อภาค	3	รร. ตชด. บ้านลาดเรือ	200	อบต. บ่อภาค	พ.จ.ท. อำนวย แสงปัญญา	087-1957117	มี	มี	15

แบบสำรวจการเตรียมความพร้อมศูนย์พักพิงชั่วคราว (กรณีอุทกภัย) ปี 2566

จังหวัด พิษณุโลก

ที่	อำเภอ	ตำบล	หมู่บ้าน/ ชุมชน	ชื่อสถานที่	รองรับ ผู้อพยพ (คน)	สถานที่อยู่ใน ความรับผิดชอบ ของ อบท./หน่วยงาน	ชื่อ - สกุล ผู้ประสาน	หมายเลข โทรศัพท์	สิ่งสาธารณูปโภคที่มี		
									ไฟฟ้า	ประปา	ห้องสุขา (ห้อง)
167	ชาติตระการ	บ่อภาค	3	วัดบ้านลาดเรือ	100	อบต.บ่อภาค	พ.จ.ท.อำนาจ แสงปัญญา	087-1957117	มี	มี	5
168	ชาติตระการ	บ่อภาค	4	ร.ร.วัดบ่อภาค	500	อบต.บ่อภาค	พ.จ.ท.อำนาจ แสงปัญญา	087-1957117	มี	มี	30
169	ชาติตระการ	บ่อภาค	5	ศพด.บ้านบ่อภาค	50	อบต.บ่อภาค	พ.จ.ท.อำนาจ แสงปัญญา	087-1957117	มี	มี	5
170	ชาติตระการ	บ่อภาค	6	ร.ร.ชต.บ้านรักไทย	500	อบต.บ่อภาค	พ.จ.ท.อำนาจ แสงปัญญา	087-1957117	มี	มี	30
171	ชาติตระการ	บ่อภาค	7	ร.ร.ชต.บ้านนุชเทียน	200	อบต.บ่อภาค	พ.จ.ท.อำนาจ แสงปัญญา	087-1957117	มี	มี	10
172	ชาติตระการ	บ่อภาค	7	ศาลาเอนกประสงค์	20	อบต.บ่อภาค	พ.จ.ท.อำนาจ แสงปัญญา	087-1957117	มี	มี	10
173	ชาติตระการ	บ่อภาค	8	โรงเรียนบ้านร่มเกล้า	500	อบต.บ่อภาค	พ.จ.ท.อำนาจ แสงปัญญา	087-1957117	มี	มี	30
174	ชาติตระการ	บ่อภาค	9	ศาลาเอนกประสงค์	20	อบต.บ่อภาค	พ.จ.ท.อำนาจ แสงปัญญา	087-1957117	มี	มี	30
175	ชาติตระการ	บ่อภาค	10	ศาลาเอนกประสงค์	20	อบต.บ่อภาค	พ.จ.ท.อำนาจ แสงปัญญา	087-1957117	มี	มี	30
176	ชาติตระการ	บ่อภาค	11	ศาลาเอนกประสงค์	20	อบต.บ่อภาค	พ.จ.ท.อำนาจ แสงปัญญา	087-1957117	มี	มี	30
177	ชาติตระการ	บ่อภาค	12	ร.ร.บ้านขุนน้ำคืบ	200	อบต.บ่อภาค	พ.จ.ท.อำนาจ แสงปัญญา	087-1957117	มี	มี	30
178	ชาติตระการ	บ่อภาค	12	ศพด.บ้านขุนน้ำคืบ	50	อบต.บ่อภาค	พ.จ.ท.อำนาจ แสงปัญญา	087-1957117	มี	มี	10
179	ชาติตระการ	บ่อภาค	13	ศาลาเอนกประสงค์	200	อบต.บ่อภาค	พ.จ.ท.อำนาจ แสงปัญญา	087-1957117	มี	มี	5
180	ชาติตระการ	บ่อภาค	13	ร.ร.บ้านน้ำจวง	1000	อบต.บ่อภาค	พ.จ.ท.อำนาจ แสงปัญญา	087-1957117	มี	มี	4
181	ชาติตระการ	บ่อภาค	16	ศพด.น้ำจวง	50	อบต.บ่อภาค	พ.จ.ท.อำนาจ แสงปัญญา	087-1957117	มี	มี	50
182	ชาติตระการ	ท่าสะแก	4	วัดท่าสะแก	50	อบต.ท่าสะแก	นายกิติภูมิ ก้อมมณี	08-0766-1010	มี	มี	5
183	ชาติตระการ	ท่าสะแก	6	วัดศรีมงคลพัฒนาราม	30	อบต.ท่าสะแก	นายกิติภูมิ ก้อมมณี	08-0766-1010	มี	มี	5
184	ชาติตระการ	สวนเมี่ยง	1	โรงเรียนบ้านสวนเมี่ยง	500	อบต.สวนเมี่ยง	ผอ.วัชชัย บัวดี	099-2435245	มี	มี	8
185	ชาติตระการ	สวนเมี่ยง	1	วัดบ้านสวนเมี่ยง	100	อบต.สวนเมี่ยง	ก้านธนาโชติ อุประ	086-2118824	มี	มี	8

แบบสำรวจการเตรียมความพร้อมศูนย์พักพิงชั่วคราว (กรณีอุทกภัย) ปี 2566

จังหวัด พิษณุโลก

ที่	อำเภอ	ตำบล	หมู่บ้าน/ ชุมชน	ชื่อสถานที่	รองรับ ผู้อพยพ (คน)	สถานที่อยู่ใน ความรับผิดชอบ ของ อบต./หน่วยงาน	ชื่อ - สกุล ผู้ประสาน	หมายเลข โทรศัพท์	สิ่งสาธารณูปโภคที่มี		
									ไฟฟ้า	อยู่ในปัจจุบัน	
186	ชาติตระการ	สวนเมี่ยง	2	โรงเรียนบ้านหนองขาหย่าง	200	อบต.สวนเมี่ยง	ศิริอวยตรีพิชญ์ สุขสมบุรณ์	-	มี	มี	8
187	ชาติตระการ	สวนเมี่ยง	2	วัดบ้านหนองขาหย่าง	300	อบต.สวนเมี่ยง	นายทิวา วิเศษพิริยะกุล	065-0209766	มี	มี	8
188	ชาติตระการ	สวนเมี่ยง	3	วัดบ้านน้อย	300	อบต.สวนเมี่ยง	นายคำภีร์ พรหมภาพ	084-8152918	มี	มี	6
189	ชาติตระการ	สวนเมี่ยง	4	โรงเรียนบ้านหัวซ้งแยง	400	อบต.สวนเมี่ยง	ผอ.อดุล บุญไทย	-	4	มี	5
190	ชาติตระการ	สวนเมี่ยง	5	โรงเรียนบ้านห้วยหมากเหล็ก	100	อบต.สวนเมี่ยง	ผอ.อดุล บุญไทย	-	มี	มี	5
191	ชาติตระการ	สวนเมี่ยง	5	วัดบ้านห้วยหมากเหล็ก	200	อบต.สวนเมี่ยง	นายแดง โพทะภาว	093-2328592	มี	มี	5
192	ชาติตระการ	สวนเมี่ยง	6	โรงเรียนบ้านโคกใหญ่	300	อบต.สวนเมี่ยง	ผอ.ฉัตรชัย สัจจา	-	มี	มี	8
193	ชาติตระการ	สวนเมี่ยง	6	วัดบ้านโคกใหญ่	400	อบต.สวนเมี่ยง	นายชาน ทองอินทร์	087-2055640	มี	มี	5
194	ชาติตระการ	สวนเมี่ยง	7	โรงเรียนบ้านแก่งบัวคำ	50	อบต.สวนเมี่ยง	ผอ.แก่งบัวคำ	-	มี	มี	4
195	ชาติตระการ	สวนเมี่ยง	7	วัดบ้านแก่งบัวคำ	50	อบต.สวนเมี่ยง	นางทองหล่อ สิงสอน	089-6383896	มี	มี	4
196	ชาติตระการ	สวนเมี่ยง	8	โรงเรียนสวนเมี่ยงวิทยา	500	อบต.สวนเมี่ยง	นางกัญจนา โรจนหัตถ์สินทร์	-	มี	มี	8
197	ชาติตระการ	สวนเมี่ยง	8	วัดบ้านเนินช้างแพง	300	อบต.สวนเมี่ยง	นายสุวรรณ จันทร์เทภาว	085-7378969	มี	มี	8
198	ชาติตระการ	สวนเมี่ยง	9	วัดบ้านเนินหนองบัว	100	อบต.สวนเมี่ยง	นายจรัส ต่วงสงกา	084-8210382	มี	มี	4
199	ชาติตระการ	สวนเมี่ยง	9	ศูนย์บ้านเนินหนองบัว	50	อบต.สวนเมี่ยง	นางเทวีภา ทองแดง	082-3957792	มี	มี	4
200	ชาติตระการ	สวนเมี่ยง	10	อบต.สวนเมี่ยง	200	อบต.สวนเมี่ยง	พันจ่าตรีธณภดต แสงอินทร์	095-9689379	มี	มี	6
201	ชาติตระการ	ป่าแดง	4	อบต.ป่าแดง	600	อบต.ป่าแดง	นางณัฐวีร์ ชันเครือดี	055-052227	มี	มี	8
202	ชาติตระการ	ป่าแดง	10	โรงเรียนบ้านนาล้อม	500	อบต.ป่าแดง	นายเกษม สารมโน	090-7058497	มี	มี	8
203	ชาติตระการ	ป่าแดง	10	วัดราษฎร์สามัคคีธรรม	200	อบต.ป่าแดง	นายชุม แสนทน	064-8844083	มี	มี	5
204	ชาติตระการ	ป่าแดง	11	วัดพุลย์ประชาสันต์	200	อบต.ป่าแดง	นายวิทยา เสนาบุษ	081-6044814	มี	มี	6

แบบสำรวจการเตรียมความพร้อมศูนย์พักพิงชั่วคราว (กรณีอุทกภัย) ปี 2566

จังหวัด พิษณุโลก

ที่	อำเภอ	ตำบล	หมู่บ้าน/ ชุมชน	ชื่อสถานที่	รองรับ ผู้อพยพ (คน)	สถานที่อยู่ใน ความรับผิดชอบ ของ อบต./หน่วยงาน	ชื่อ - สกุล ผู้ประสาน	หมายเลข โทรศัพท์	สิ่งสาธารณูปโภคที่มี		
									ไฟฟ้า	ประปา	ที่อยู่ปัจจุบัน
205	ชาติตระการ	ป่าแดง	12	วัดประชาชาภูมิสามัคคีธรรม	200	อบต.ป่าแดง	นายนิค ตาดา	086-4450877	มี	มี	6
206	บางระกำ	ปลักแรด	9	อาคารอนุสาวรีย์สมเด็จพระนเรศวรมหาราช	200	ทต.บึงระมาณ	ส.อ.ธิปกรณ์ คล้ายทอง	097-1282902	มี	มี	5
207	บางระกำ	ปลักแรด	8	โรงเรียนวัดทุ่งชา	300	ทต.บึงระมาณ	ส.อ.ธิปกรณ์ คล้ายทอง	097-1282902	มี	มี	15
208	บางระกำ	ปลักแรด	7	โรงเรียนวัดหลายโพธิ์	200	ทต.บึงระมาณ	ส.อ.ธิปกรณ์ คล้ายทอง	097-1282903	มี	มี	20
209	บางระกำ	ท่านางงาม	7	อบต.ท่านางงาม	500	อบต.ท่านางงาม	นายก อบต/เจ้าหน้าที่	0-5590-6060	มี	มี	10
210	บางระกำ	ท่านางงาม	8	วัดยานใหญ่	150	อบต.ท่านางงาม	นายก อบต/เจ้าหน้าที่	0-5590-6060	มี	มี	8
211	บางระกำ	ปลักแรด	4	โรงเรียนบ้านหนองแวง	500	ทต.บึงระมาณ	ส.อ.ธิปกรณ์ คล้ายทอง	097-1282902	มี	มี	20
212	บางระกำ	ปลักแรด	2	โรงเรียนวัดคงโคกขาม	500	ทต.บึงระมาณ	ส.อ.ธิปกรณ์ คล้ายทอง	097-1282902	มี	มี	20
213	บางระกำ	ปลักแรด	6	อาคาร SML หมู่ที่ 6	300	ทต.บึงระมาณ	ส.อ.ธิปกรณ์ คล้ายทอง	097-1282902	มี	มี	20
214	บางระกำ	บางระกำ	2	โรงเรียนวัดวังเป็ด	300	เทศบาลตำบลบางระกำ	นายก ทต/เจ้าหน้าที่	0-5537-2180	มี	มี	10
215	บางระกำ	บางระกำ	5	โรงเรียนดงไม้ประชาสวรรค์	300	เทศบาลตำบลบางระกำ	นายก ทต/เจ้าหน้าที่	0-5537-2180	มี	มี	10
216	บางระกำ	บางระกำ	6	โรงเรียนยางแขวนอู่	300	เทศบาลตำบลบางระกำ	นายก ทต/เจ้าหน้าที่	0-5537-2180	มี	มี	10
217	บางระกำ	บางระกำ	5	โรงเรียนวัดแหลมเจดีย์	300	เทศบาลตำบลบางระกำ	นายก ทต/เจ้าหน้าที่	0-5537-2180	มี	มี	10
218	บางระกำ	บางระกำ	13	โรงเรียนคูยาง	300	เทศบาลตำบลบางระกำ	นายก ทต/เจ้าหน้าที่	0-5537-2180	มี	มี	10
219	บางระกำ	บางระกำ	7	โรงเรียนบางระกำ	300	เทศบาลตำบลบางระกำ	นายก ทต/เจ้าหน้าที่	0-5537-2180	มี	มี	10
220	บางระกำ	ชุมแสงสงคราม	2	อบต.ชุมแสงสงคราม	500	อบต.ชุมแสงสงคราม	นายก อบต/เจ้าหน้าที่	0-5598-1079	มี	มี	10
221	บางระกำ	ชุมแสงสงคราม	3	อบต.ชุมแสงสงคราม	500	อบต.ชุมแสงสงคราม	นายก อบต/เจ้าหน้าที่	0-5598-1079	มี	มี	10
222	บางระกำ	ชุมแสงสงคราม	6	อบต.ชุมแสงสงคราม	500	อบต.ชุมแสงสงคราม	นายก อบต/เจ้าหน้าที่	0-5598-1079	มี	มี	10
223	บางระกำ	ชุมแสงสงคราม	8	อบต.ชุมแสงสงคราม	500	อบต.ชุมแสงสงคราม	นายก อบต/เจ้าหน้าที่	0-5598-1079	มี	มี	10

แบบสำรวจการเตรียมความพร้อมศูนย์พักพิงชั่วคราว (กรณีอุทกภัย) ปี 2566

จังหวัด พิษณุโลก

ที่	อำเภอ	ตำบล	หมู่บ้าน/ ชุมชน	ชื่อสถานที่	รองรับ ผู้อพยพ (คน)	สถานที่อยู่ใน ความรับผิดชอบ ของ อปท./หน่วยงาน	ชื่อ - สกุล ผู้ประสาน	หมายเลข โทรศัพท์	สิ่งสาธารณูปโภคที่มี อยู่ในปัจจุบัน		
									ไฟฟ้า	ประปา	ห้องสุขา (ห้อง)
224	บางระกำ	ชุมแสงสงคราม	9	อบต.ชุมแสงสงคราม	500	อบต.ชุมแสงสงคราม	นายก อบต/เจ้าหน้าที่	0-5598-1079	มี	มี	10
225	บางระกำ	พื่นเสา	1	วัดหัวขัว	800	เทศบาลตำบลพื่นเสา	นายก ทต/เจ้าหน้าที่	0-5536-5250	มี	มี	10
226	บางระกำ	พื่นเสา	4	วัดหนองประดู่	800	เทศบาลตำบลพื่นเสา	นายก ทต/เจ้าหน้าที่	0-5536-5250	มี	มี	10
227	บางระกำ	พื่นเสา	6	วัดพื่นเสา	500	เทศบาลตำบลพื่นเสา	นายก ทต/เจ้าหน้าที่	0-5536-5250	มี	มี	10
228	บางระกำ	พื่นเสา	7	วัดศรีวิชัย	500	เทศบาลตำบลพื่นเสา	นายก ทต/เจ้าหน้าที่	0-5536-5250	มี	มี	10
229	บางระกำ	พื่นเสา	8	โรงเรียนหลายชาชนาง	500	เทศบาลตำบลพื่นเสา	นายก ทต/เจ้าหน้าที่	0-5536-5250	มี	มี	10
230	บางระกำ	พื่นเสา	9	วัดหนองบัว	500	เทศบาลตำบลพื่นเสา	นายก ทต/เจ้าหน้าที่	0-5536-5250	มี	มี	10
231	บางระกำ	พื่นเสา	10	วัดหนองบัว	500	เทศบาลตำบลพื่นเสา	นายก ทต/เจ้าหน้าที่	0-5536-5250	มี	มี	10
232	บางระกำ	พื่นเสา	11	วัดศรีวิชัย	500	เทศบาลตำบลพื่นเสา	นายก ทต/เจ้าหน้าที่	0-5536-5250	มี	มี	10
233	บางระกำ	หนองกุลา	4	โรงเรียนบ้านหนองกุลา	1,200	อบต. หนองกุลา	นายก อบต/เจ้าหน้าที่	0-5598-1246	มี	มี	5
234	บางระกำ	หนองกุลา	10	วัดจันทร์ประเสริฐ	600	อบต. หนองกุลา	นายก อบต/เจ้าหน้าที่	0-5598-1246	มี	มี	5
235	บางระกำ	หนองกุลา	14	วัดท่าไม้งาม	500	อบต. หนองกุลา	นายก อบต/เจ้าหน้าที่	0-5598-1246	มี	มี	5
236	บางระกำ	หนองกุลา	17	อบต.หนองกุลา	300	อบต. หนองกุลา	นายก อบต/เจ้าหน้าที่	0-5598-1246	มี	มี	5
237	บางระกำ	หนองกุลา	21	วัดบึงจังกา	500	อบต. หนองกุลา	นายก อบต/เจ้าหน้าที่	0-5598-1246	มี	มี	5
238	บางระกำ	บ่อทอง	3	อบต.บ่อทอง	400	อบต.บ่อทอง	นายก อบต/เจ้าหน้าที่	0-5590-6318	มี	มี	5
239	บางระกำ	คุดม่วง	6	โรงเรียนหนองขานาง	700	อบต. คุดม่วง	นายก อบต/เจ้าหน้าที่	0-5598-1085	มี	มี	10
240	บางระกำ	คุดม่วง	7	วัดเรียกระดก	500	อบต. คุดม่วง	นายก อบต/เจ้าหน้าที่	0-5598-1085	มี	มี	10
241	บางระกำ	คุดม่วง	9	โรงเรียนหนองขานาง	500	อบต. คุดม่วง	นายก อบต/เจ้าหน้าที่	0-5598-1085	มี	มี	10
242	บางระกำ	บึงกอก	4	วัดคุดมະตุม	300	อบต.คุดม่วง	นายณัฐวุฒิ ไยบัว	082-7090131	มี	มี	6

แบบสำรวจการเตรียมความพร้อมศูนย์พักพิงชั่วคราว (กรณีอุทกภัย) ปี 2566

จังหวัด พิษณุโลก

ที่	อำเภอ	ตำบล	หมู่บ้าน/ ชุมชน	ชื่อสถานที่	รองรับ ผู้อพยพ (คน)	สถานที่อยู่ใน ความรับผิดชอบ ของ อบต./หน่วยงาน	ชื่อ - สกุล ผู้ประสาน	หมายเลข โทรศัพท์	สิ่งสาธารณูปโภคที่มี	
									ไฟฟ้า	อยู่ในปัจจุบัน
243	บางระกำ	นิคมพัฒนา	1	วัดทุ่งอ้ายไต้	100	อบต.นิคมพัฒนา	นายชนาธิป กลองชัย	0895627356	มี	มี
244	บางระกำ	นิคมพัฒนา	2	โรงเรียนนิคมบางระกำ2	100	อบต.นิคมพัฒนา	นายวรวิทย์ จิตพิณิจ	0860671603	มี	มี
245	บางระกำ	นิคมพัฒนา	3	โรงเรียนบ้านใหม่เจริญธรรม	100	อบต.นิคมพัฒนา	นายประสิทธิ์ ทองมี	0872101372	มี	มี
246	บางระกำ	นิคมพัฒนา	4	โรงเรียนบ้านคลองน้ำเย็น	100	อบต.นิคมพัฒนา	นายสุมิตร แสงอรุณ	0827204158	มี	มี
247	บางระกำ	นิคมพัฒนา	5	โรงเรียนนิคมบางระกำ4	100	อบต.นิคมพัฒนา	นายธีรพงษ์ บุญเมือง	0654584699	มี	มี
248	บางระกำ	นิคมพัฒนา	6	อบต.นิคมฯ	300	อบต.นิคมพัฒนา	นายเสมาะ อ้นน้อย	0979398670	มี	มี
249	บางระกำ	นิคมพัฒนา	7	วัดท่ามะเกลือ	100	อบต.นิคมพัฒนา	นางเฉลียว ชูเชิด	0959361769	มี	มี
250	บางระกำ	นิคมพัฒนา	8	วัดทุ่งใหญ่	100	อบต.นิคมพัฒนา	ว่าที่ร้อยตรีวิทยา เจนไชย	0996254125	มี	มี
251	บางระกำ	นิคมพัฒนา	9	อบต.นิคมฯ	300	อบต.นิคมพัฒนา	นางนะพาพร เพ็รศพิง	0871722145	มี	มี
252	บางระกำ	ท่านางงาม	1	อบต.ท่านางงาม	300	อบต.ท่านางงาม	นายก อบต./เจ้าหน้าที	0-5590-6060	มี	มี
253	บางระกำ	ท่านางงาม	2	อบต.ท่านางงาม	300	อบต.ท่านางงาม	นายก อบต./เจ้าหน้าที	0-5590-6060	มี	มี
254	บางระกำ	ท่านางงาม	3	อบต.ท่านางงาม	300	อบต.ท่านางงาม	นายก อบต./เจ้าหน้าที	0-5590-6060	มี	มี
255	บางระกำ	ท่านางงาม	4	อบต.ท่านางงาม	300	อบต.ท่านางงาม	นายก อบต./เจ้าหน้าที	0-5590-6060	มี	มี
256	บางระกำ	ท่านางงาม	5	อบต.ท่านางงาม	300	อบต.ท่านางงาม	นายก อบต./เจ้าหน้าที	0-5590-6060	มี	มี
257	บางระกำ	ท่านางงาม	8	อบต.ท่านางงาม	82	อบต.ท่านางงาม	นายก อบต./เจ้าหน้าที	0-5590-6060	มี	มี
258	บางระกำ	ท่านางงาม	9	อบต.ท่านางงาม	300	อบต.ท่านางงาม	นายก อบต./เจ้าหน้าที	0-5590-6060	มี	มี
259	บางระกำ	ท่านางงาม	10	อบต.ท่านางงาม	300	อบต.ท่านางงาม	นายก อบต./เจ้าหน้าที	0-5590-6060	มี	มี
260	บางระกำ	ท่านางงาม	11	อบต.ท่านางงาม	300	อบต.ท่านางงาม	นายก อบต./เจ้าหน้าที	0-5590-6060	มี	มี
261	บางระกำ	วังอิทก	2	อบต.วังอิทก	100	อบต.วังอิทก	นายนรุภก ใจจนพวง	089-5627356	มี	มี

แบบสำรวจการเตรียมความพร้อมศูนย์พักพิงชั่วคราว (กรณีอุทกภัย) ปี 2566

จังหวัด พิษณุโลก

ที่	อำเภอ	ตำบล	หมู่บ้าน/ ชุมชน	ชื่อสถานที่	รองรับ ผู้อพยพ (คน)	สถานที่อยู่ใน ความรับผิดชอบ ของ อบต./หน่วยงาน	ชื่อ - สกุล ผู้ประสาน	หมายเลข โทรศัพท์	สิ่งสาธารณูปโภคที่มี		
									ไฟฟ้า	ประปา	ห้องสุขา (ห้อง)
262	บางกระพุ่ม	ท่าตาล	9	องค์การบริหารส่วนตำบลท่าตาล	50	อบต.ท่าตาล	นายก อบต/เจ้าหน้าที่	0-5528-8145	มี	มี	5
263	บางกระพุ่ม	สนามคลี	1	วัดสนามคลีตะวันออก	500	อบต.สนามคลี	นายก อบต/เจ้าหน้าที่	0-5531-6628	มี	มี	5
264	บางกระพุ่ม	สนามคลี	2	วัดสนามคลีตะวันตก	500	อบต.สนามคลี	นายก อบต/เจ้าหน้าที่	0-5531-6628	มี	มี	5
265	บางกระพุ่ม	นครป่าหมาก	12	หอประชุม อบต.นครป่าหมาก	500	อบต.นครป่าหมาก	นายก อบต/เจ้าหน้าที่	0-5529-6124	มี	มี	5
266	บางกระพุ่ม	เนินกุ่ม	4	วัดเนินกุ่ม	1,000	ทต.เนินกุ่ม	นายก ทต/เจ้าหน้าที่	0-5539-6160	มี	มี	10
267	บางกระพุ่ม	เนินกุ่ม	9	วัดราษฎร์ยิต	1,000	ทต.เนินกุ่ม	นายก ทต/เจ้าหน้าที่	0-5539-6160	มี	มี	10
268	บางกระพุ่ม	วัดตายม	1	วัดราษฎร์นิยมธรรม	500	ทต.เนินกุ่ม	นายก ทต/เจ้าหน้าที่	0-5539-6160	มี	มี	10
269	บางกระพุ่ม	วัดตายม	8	วัดโคกสำเภา	1,000	ทต.เนินกุ่ม	นายก ทต/เจ้าหน้าที่	0-5539-6160	มี	มี	10
270	บางกระพุ่ม	บ้านไร่	5	วัดสิริสุทธาวาส	700	อบต.บ้านไร่	นายก อบต/เจ้าหน้าที่	0-5539-1085	มี	มี	10
271	บางกระพุ่ม	โคกสตุ	2	วัดย่านยาว	400	อบต.โคกสตุ	นายก อบต/เจ้าหน้าที่	0-5599-4112	มี	มี	10
272	บางกระพุ่ม	โคกสตุ	7	วัดราษฎร์เจริญ	500	อบต.โคกสตุ	นายก อบต/เจ้าหน้าที่	0-5599-4112	มี	มี	10
273	บางกระพุ่ม	บางกระพุ่ม	3	ศูนย์ประสานแผนฯ	1,100	เทศบาลตำบลห้วยแก้ว	นายก ทต/เจ้าหน้าที่	0-5529-6425	มี	มี	20
274	บางกระพุ่ม	บางกระพุ่ม	6	วัดบางกระพุ่มใน	150	เทศบาลตำบลห้วยแก้ว	นายก ทต/เจ้าหน้าที่	0-5529-6425	มี	มี	5
275	บางกระพุ่ม	บางกระพุ่ม	4	โรงเรียนบางกระพุ่มพิทยาคม	200	เทศบาลตำบลห้วยแก้ว	นายก ทต/เจ้าหน้าที่	0-5529-6425	มี	มี	5
276	บางกระพุ่ม	บางกระพุ่ม	1	โรงเรียนวัดแม่เตียบ	200	เทศบาลตำบลห้วยแก้ว	นายก ทต/เจ้าหน้าที่	0-5529-6425	มี	มี	5
277	บางกระพุ่ม	บางกระพุ่ม	5	โรงเรียนวัดบางกระพุ่ม	200	เทศบาลตำบลห้วยแก้ว	นายก ทต/เจ้าหน้าที่	0-5529-6425	มี	มี	10
278	วัดโบสถ์	หินลาด	1	วัดท่าทอง	500	อบต.หินลาด	นายก อบต/เจ้าหน้าที่	0-5524-0940	มี	มี	10
279	วัดโบสถ์	หินลาด	2	วัดหินลาด	500	อบต.หินลาด	นางอนุชา ชัยพันธ์	0-5530-1225	มี	มี	10

แบบสำรวจการเตรียมความพร้อมศูนย์พักพิงชั่วคราว (กรณีอุทกภัย) ปี 2566

จังหวัด พิจิตรโลก

ที่	อำเภอ	ตำบล	หมู่บ้าน/ ชุมชน	ชื่อสถานที่	รองรับ ผู้อพยพ (คน)	สถานที่อยู่ใน ความรับผิดชอบ ของ อบต./หน่วยงาน	ชื่อ - สกุล ผู้ประสาน	หมายเลข โทรศัพท์	สิ่งสาธารณูปโภคที่มี		
									ไฟฟ้า	ประปา	ห้องสุขา (ห้อง)
280	วัดโบสถ์	หินลาด	3	ตลาดชุมชน ม.3	100	อบต.หินลาด	นายแมน พานทอง	091*8430051	มี	มี	4
281	วัดโบสถ์	หินลาด	4	วัดท่าจรเข้	500	อบต.หินลาด	นายก อบต./เจ้าหน้าที่	0-5524-0940	มี	มี	10
282	วัดโบสถ์	หินลาด	5	วัดบ้านขาน	500	อบต.หินลาด	นายสรรพชัย ดีอินทร์	084-3166651	มี	มี	10
283	วัดโบสถ์	คันทรง	8	วัดหนองบอน	200	อบต.คันทรง	นายก อบต./เจ้าหน้าที่	0-55331-6550	มี	มี	10
284	วัดโบสถ์	ท่างาม	1	วัดเสนาสน์	500	อบต.ท่างาม	จ.อ.วราพงษ์ อ่อนตา	061-5195245	มี	มี	20
285	วัดโบสถ์	ท่างาม	13	อบต.ท่างาม	100	อบต.ท่างาม	จ.อ.วราพงษ์ อ่อนตา	061-5195245	มี	มี	10
286	วัดโบสถ์	บ้านยาง	3	วัดน้ำพัก	500	อบต.บ้านยาง	นายก อบต./เจ้าหน้าที่	0-5526-8175	มี	มี	10
287	วัดโบสถ์	ท้อแท้	4	โรงเรียนอนุบาลเทศบาล	200	อบต.ท้อแท้	จ.ส.ต.ศิวิพันธ์ เพชรดี	089-6568965	มี	มี	15
288	วัดโบสถ์	วัดโบสถ์	4	โรงเรียนวัดโบสถ์ศึกษา	200	ทต.วัดโบสถ์	จ.ส.ต.ศิวิพันธ์ เพชรดี	0896568965	มี	มี	15
289	วัดโบสถ์	วัดโบสถ์	4	วัดช่างเหล็ก	50	ทต.วัดโบสถ์	จ.ส.ต.ศิวิพันธ์ เพชรดี	0896568965	มี	มี	15
290	วัดโบสถ์	วัดโบสถ์	4	วัดบัวหลวง	20	ทต.วัดโบสถ์	จ.ส.ต.ศิวิพันธ์ เพชรดี	0896568965	มี	มี	10
291	วัดโบสถ์	วัดโบสถ์	1	ศูนย์ประสานแผนอำเภอวัดโบสถ์	50	ทต.วัดโบสถ์	จ.ส.ต.ศิวิพันธ์ เพชรดี	0896568965	มี	มี	10
292	วัดโบสถ์	วัดโบสถ์	1	ห้องประชุมอำเภอวัดโบสถ์	20	ทต.วัดโบสถ์	จ.ส.ต.ศิวิพันธ์ เพชรดี	0896568965	มี	มี	10
293	วัดโบสถ์	วัดโบสถ์	1	ห้องประชุมเทศบาลตำบลวัดโบสถ์	50	ทต.วัดโบสถ์	จ.ส.ต.ศิวิพันธ์ เพชรดี	0896568965	มี	มี	10
294	วัดโบสถ์	วัดโบสถ์	5	วัดคลองช้าง	200	อบต.วัดโบสถ์	จ.ส.อ.วิชัย รัตนพงษ์	0-5590-6069	มี	มี	10
295	วัดโบสถ์	วัดโบสถ์	6	รร.บ้านเนินมะคืด/วัดเนินมะคืด	200	อบต.วัดโบสถ์	จ.ส.อ.วิชัย รัตนพงษ์	0-5590-6069	มี	มี	10

แบบสำรวจการเตรียมความพร้อมศูนย์พักพิงชั่วคราว (กรณีอุทกภัย) ปี 2566

จังหวัด พิษณุโลก

ที่	อำเภอ	ตำบล	หมู่บ้าน/ ชุมชน	ชื่อสถานที่	รองรับ ผู้อพยพ (คน)	สถานที่อยู่ใน ความรับผิดชอบ ของ อบต./หน่วยงาน	ชื่อ - สกุล ผู้ประสาน	หมายเลข โทรศัพท์	สิ่งสาธารณูปโภคที่มี			
									ไฟฟ้า	อยู่ในปัจจุบัน		
296	วัดโบสถ์	วัดโบสถ์	9	วัดหนองซอน	200	อบต.วัดโบสถ์	จ.ส.อ.วินัย รัตนพงษ์	0-5590-6069	มี	มี	ห้องสุขา (ห้อง)	10
297	วัดโบสถ์	วัดโบสถ์	10	ร.บ้านคลองช้าง/วัดกุญชรทรงธรรม	200	อบต.วัดโบสถ์	จ.ส.อ.วินัย รัตนพงษ์	0-5590-6069	มี	มี		10
298	วัดโบสถ์	ท่างาม	12	โรงเรียนญาณเศรษฐศาสตร์พัฒนาพิทยาคม	200	อบต.ท่างาม	จ.ส.ต.ศิวพันธ์ เพชรดี	0896568965	มี	มี		15
299	เนินมะปราง	วังโพรง	1	อบต.วังโพรง / วัดโนนพื้นที่	100 - 500	อบต.วังโพรง	นายชัยรัตน์ ศรีสอาด	081 281 3222	มี	มี		4 ถึง 10
300	เนินมะปราง	วังโพรง	2	อบต.วังโพรง / วัดโนนพื้นที่	100 - 500	อบต.วังโพรง	นายชัยรัตน์ ศรีสอาด	081 281 3222	มี	มี		4 ถึง 10
301	เนินมะปราง	วังโพรง	3	อบต.วังโพรง / วัดโนนพื้นที่	100 - 500	อบต.วังโพรง	นายชัยรัตน์ ศรีสอาด	081 281 3222	มี	มี		4 ถึง 10
302	เนินมะปราง	วังโพรง	4	อบต.วังโพรง / วัดโนนพื้นที่	100 - 500	อบต.วังโพรง	นายชัยรัตน์ ศรีสอาด	081 281 3222	มี	มี		4 ถึง 10
303	เนินมะปราง	วังโพรง	5	อบต.วังโพรง / วัดโนนพื้นที่	100 - 500	อบต.วังโพรง	นายชัยรัตน์ ศรีสอาด	081 281 3222	มี	มี		4 ถึง 10
304	เนินมะปราง	วังโพรง	6	อบต.วังโพรง	100 - 400	อบต.วังโพรง	นายชัยรัตน์ ศรีสอาด	081 281 3222	มี	มี		4 ถึง 6
305	เนินมะปราง	วังโพรง	7	อบต.วังโพรง	100 - 400	อบต.วังโพรง	นายชัยรัตน์ ศรีสอาด	081 281 3222	มี	มี		4 ถึง 6
306	เนินมะปราง	วังโพรง	8	อบต.วังโพรง	100 - 400	อบต.วังโพรง	นายชัยรัตน์ ศรีสอาด	081 281 3222	มี	มี		4 ถึง 6
307	เนินมะปราง	วังโพรง	9	อบต.วังโพรง / วัดโนนพื้นที่	100 - 500	อบต.วังโพรง	นายชัยรัตน์ ศรีสอาด	081 281 3222	มี	มี		4 ถึง 10
308	เนินมะปราง	เนินมะปราง	1	อบต.เนินมะปราง / วัดโนนพื้นที่	100 - 500	อบต.เนินมะปราง	นายอนุชา จันทร์กมลทิน	098 - 1049752	มี	มี		4 ถึง 10
309	เนินมะปราง	เนินมะปราง	2	วัดเนินมะปราง	200	เทศบาลตำบลเนินมะปราง	นายพิสิทธิ์ พุกยอด	062-9072628	มี	มี		15
310	เนินมะปราง	เนินมะปราง	3	อบต.เนินมะปราง / วัดโนนพื้นที่	100 - 500	อบต.เนินมะปราง	นายอนุชา จันทร์กมลทิน	098 - 1049752	มี	มี		4 ถึง 10
311	เนินมะปราง	เนินมะปราง	4	วัดศรีมงคล	300	เทศบาลตำบลเนินมะปราง	ผู้ใหญ่ทวี กมลรัตน์	091-0296041	มี	มี		20

แบบสำรวจการเตรียมความพร้อมศูนย์พักพิงชั่วคราว (กรณีอุทกภัย) ปี 2566

จังหวัด พิษณุโลก

ที่	อำเภอ	ตำบล	หมู่บ้าน/ ชุมชน	ชื่อสถานที่	รองรับ ผู้อพยพ (คน)	สถานที่อยู่ใน ความรับผิดชอบ ของ อบท./หน่วยงาน	ชื่อ - สกุล ผู้ประสาน	หมายเลข โทรศัพท์	สิ่งสาธารณูปโภคที่มี		
									ไฟฟ้า	อยู่ในปัจจุบัน	ห้องสุขา (ห้อง)
312	เนินมะปราง	เนินมะปราง	5	อบต.เนินมะปราง / วัดในพื้นที่	100 - 500	อบต.เนินมะปราง	นายอนุชา จันทร์กลิ่น	098 - 1049752	มี	มี	4 ถึง 10
313	เนินมะปราง	เนินมะปราง	6	วัดบ้านนา	100	เทศบาลตำบลเนินมะปราง	ผู้ใหญ่เรียน รินดา	099-1369086	มี	มี	10
314	เนินมะปราง	เนินมะปราง	7	อบต.เนินมะปราง	100 - 400	อบต.เนินมะปราง	นายอนุชา จันทร์กลิ่น	098 - 1049752	มี	มี	4 ถึง 6
315	เนินมะปราง	เนินมะปราง	8	อบต.เนินมะปราง / วัดในพื้นที่	100 - 400	อบต.เนินมะปราง	นายอนุชา จันทร์กลิ่น	098 - 1049752	มี	มี	4 ถึง 6
316	เนินมะปราง	เนินมะปราง	9	อบต.เนินมะปราง / วัดในพื้นที่	100 - 500	อบต.เนินมะปราง	นายอนุชา จันทร์กลิ่น	098 - 1049752	มี	มี	4 ถึง 10
317	เนินมะปราง	ชมพู	4	วัดบ้านนา	500	ผู้อำนวยการโรงเรียน บ้านช้าง	นายณัฐพงศ์ ตระกูลศักดิ์	085-735-3662	มี	มี	10 ห้อง
318	เนินมะปราง	ชมพู	4	วัดช้าง	300	เจ้าอาวาสวัดช้าง	นายณัฐพงศ์ ตระกูลศักดิ์	085-735-3662	มี	มี	15 ห้อง
319	เนินมะปราง	ชมพู	6	อบต.ชมพู	700	นายก อบต.ชมพู	นายณัฐพงศ์ ตระกูลศักดิ์	085-735-3662	มี	มี	18 ห้อง
320	เนินมะปราง	ชมพู	6	วัดหนองหญ้าปล้อง	300	เจ้าอาวาสวัดหนองหญ้าปล้อง	นายณัฐพงศ์ ตระกูลศักดิ์	085-735-3662	มี	มี	10 ห้อง
321	วังทอง	บ้านกลาง	6	โรงเรียนบ้านใหม่ชัยเจริญ	1,000	อบต.บ้านกลาง	นายก อบต./เจ้าหน้าที่	0-5598-9097	มี	มี	10
322	วังทอง	บ้านกลาง	7	วัดน้ำยาง	1,000	อบต.บ้านกลาง	นายก อบต./เจ้าหน้าที่	0-5598-9097	มี	มี	10
323	วังทอง	บ้านกลาง	13	วัดท่าทองพัฒนา	500	อบต.บ้านกลาง	นายก อบต./เจ้าหน้าที่	0-5598-9097	มี	มี	10
324	วังทอง	แก่งโสภา	2	โรงเรียนบ้านแก่งกุลา	500	อบต.แก่งโสภา	นายก อบต./เจ้าหน้าที่	0-5529-3100	มี	มี	10
325	วังทอง	แก่งโสภา	8	วัดปากยาง	400	อบต.แก่งโสภา	นายก อบต./เจ้าหน้าที่	0-5529-3100	มี	มี	10
326	วังทอง	แก่งโสภา	12	โรงเรียนบ้านแก่งกุลาเหนือ	300	อบต.แก่งโสภา	นายก อบต./เจ้าหน้าที่	0-5529-3100	มี	มี	10

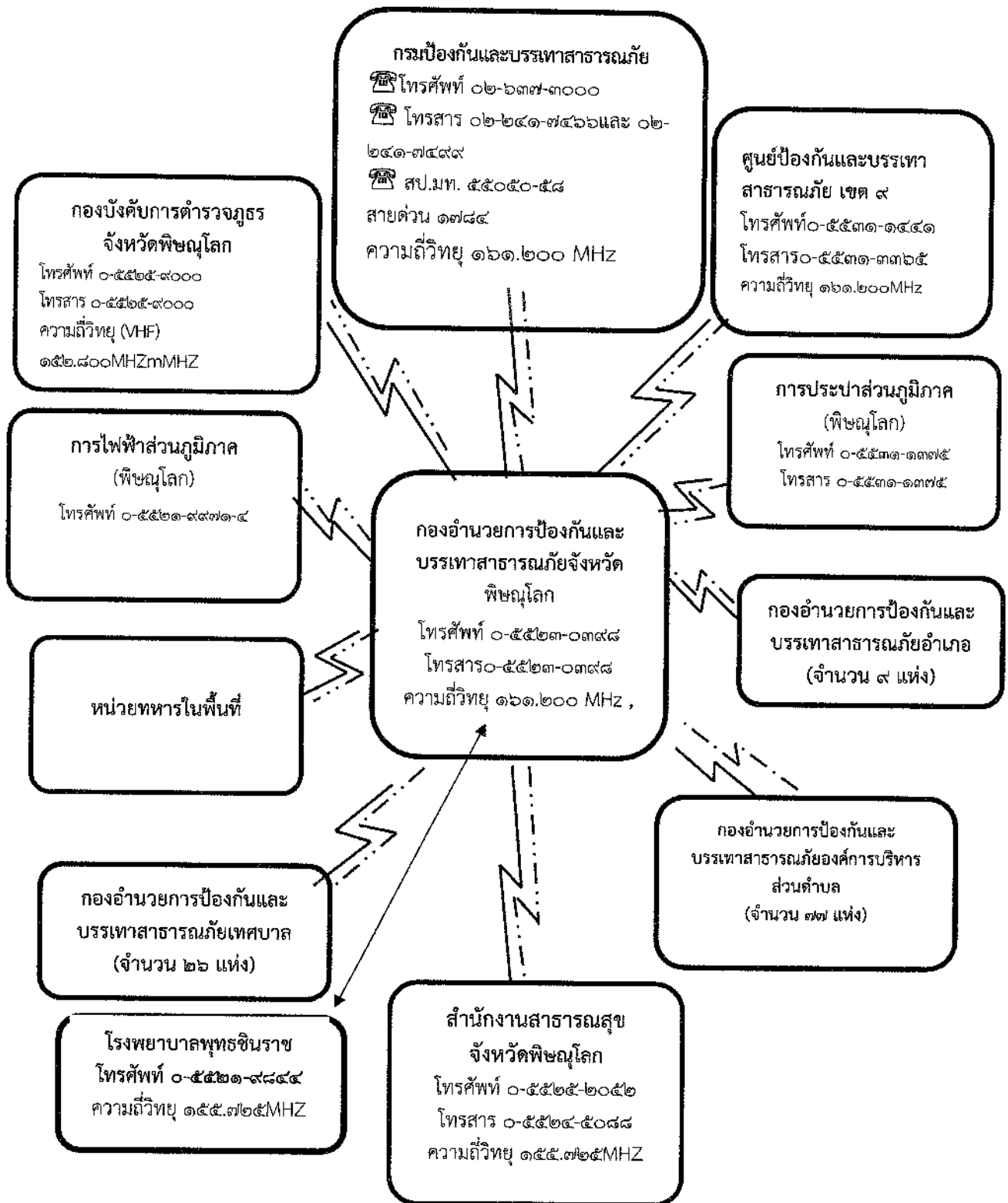
แบบสำรวจการเตรียมความพร้อมศูนย์พักพิงชั่วคราว (กรณีอุทกภัย) ปี 2566

จังหวัด พิษณุโลก

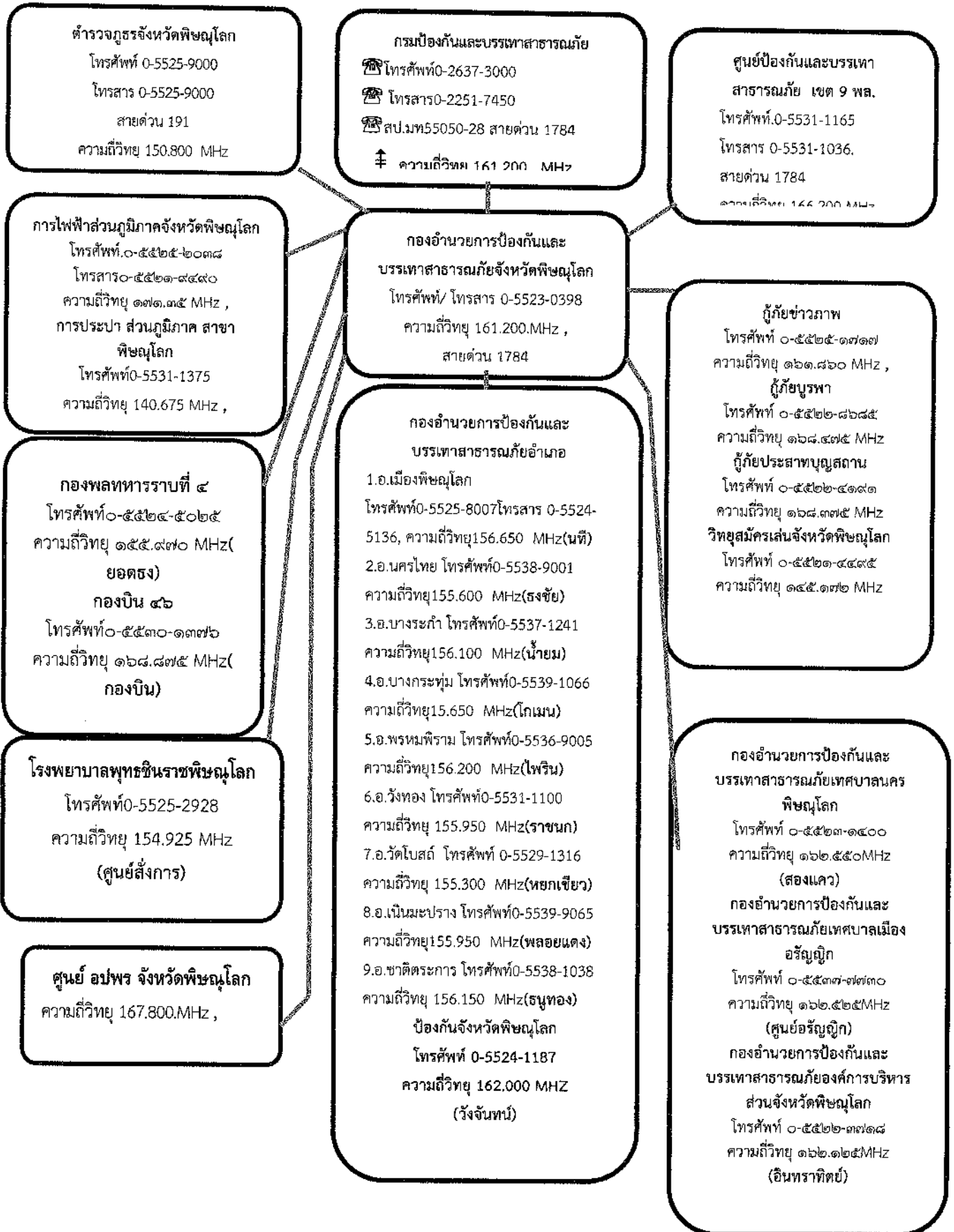
ที่	อำเภอ	ตำบล	หมู่บ้าน/ ชุมชน	ชื่อสถานที่	รองรับ ผู้อพยพ (คน)	สถานที่อยู่ใน ความรับผิดชอบ ของ อบท./หน่วยงาน	ชื่อ - สกุล ผู้ประสาน	หมายเลข โทรศัพท์	สิ่งสาธารณูปโภคที่มี		
									ไฟฟ้า	อยู่ในปัจจุบัน	ห้องสุขา (ห้อง)
327	วังทอง	วังนกแอ่น	1	วัดวังดินสอ	1,000	อบต.วังนกแอ่น	นายก อบต./เจ้าหน้าที่	0-5598-9495	มี	มี	10
328	วังทอง	วังนกแอ่น	2	วัดวังนกแอ่น	1,000	อบต.วังนกแอ่น	นายก อบต./เจ้าหน้าที่	0-5598-9495	มี	มี	10
329	วังทอง	ชัยนาม	4	โรงเรียนราษฎร์อุบลิมภ์	500	อบต.ชัยนาม	นายก อบต./เจ้าหน้าที่	0-5526-8196	มี	มี	10
330	วังทอง	ดินทอง	2	วัดช้างตาย	500	อบต.ดินทอง	นายก อบต./เจ้าหน้าที่	0-5539-4097	มี	มี	10
331	ชาติตระการ	บ่อภาค	3	บริเวณตลาดจอดอ ฮ	700	อบต.บ่อภาค	นายก อบต./เจ้าหน้าที่	0-5590-6191	มี	มี	10
332	ชาติตระการ	บ่อภาค	10	บริเวณ ศบอ. พมพ. ภูซัด ภูเมื่อง ภูสอยดาว	300	อบต.บ่อภาค	นายก อบต./เจ้าหน้าที่	0-5590-6191	มี	มี	10
333	ชาติตระการ	บ่อภาค	7	โรงเรียน ตชอ.บ้านนุชเทียน	200	อบต.บ่อภาค	นายก อบต./เจ้าหน้าที่	0-5590-6191	มี	มี	10

ภาคผนวก ฉ. ผังสื่อสารในการป้องกันและบรรเทาสาธารณภัยจังหวัดพิษณุโลก

ภาคผนวก ข แผนภูมิการติดต่อสื่อสารในการป้องกันและบรรเทาสาธารณภัยจังหวัดพิษณุโลก



ภาคผนวก ฉ ผังสื่อสารในการป้องกันและบรรเทาสาธารณภัยจังหวัดพิษณุโลก



ภาคผนวก ช :โครงสร้างศูนย์บัญชาการเหตุการณ์ฯ

กองอำนวยการป้องกันและบรรเทาสาธารณภัยจังหวัดพิษณุโลก
ศูนย์บัญชาการเหตุการณ์จังหวัดพิษณุโลก

ผู้อำนวยการจังหวัดพิษณุโลก
(ผู้ว่าราชการจังหวัดพิษณุโลก)

ศูนย์ประชาสัมพันธ์ร่วม
๑) สำนักประชาสัมพันธ์ เขต ๔
๒) สถานีวิทยุโทรทัศน์แห่งประเทศไทย
๓) สถานีวิทยุกระจายเสียงภาคเอกชนทุกแห่ง
๔) สถานีวิทยุกระจายเสียงแห่งประเทศไทยจังหวัดพิษณุโลก
๕) สำนักงานประชาสัมพันธ์จังหวัดพิษณุโลก
๖) สถานีอุตุนิยมวิทยาจังหวัดพิษณุโลกและสถานีวิทยุกระจายเสียงกรมอุตุนิยมวิทยา พิษณุโลก

ที่ปรึกษา/ผู้เชี่ยวชาญ
๑. แม่ทัพภาคที่ ๓
๒. รองอธิการบดีมหาวิทยาลัยราชภัฏพิบูลสงคราม
๓. อธิการบดีมหาวิทยาลัยนเรศวร
๔. อธิการบดีมหาวิทยาลัยเทคโนโลยีราชมงคลล้านนา จังหวัดพิษณุโลก

ศูนย์ประสานการปฏิบัติ
๑. สำนักงานจังหวัดพิษณุโลก
๒. ที่ทำการปกครองจังหวัดพิษณุโลก
๓. ห้องสั่งการจังหวัดพิษณุโลก
๓. สำนักงานป้องกันและบรรเทาสาธารณภัยจังหวัดพิษณุโลก

๑. ส่วนปฏิบัติการ
(๑) ด้านสนับสนุนและแจกจ่ายน้ำอุปโภคบริโภค ประกอบด้วย
๑) ที่ทำการปกครองจังหวัดพิษณุโลก
๒) มณฑลทหารบก ที่ ๓๙
๓) กองพลพัฒนาที่ ๓
๔) กองบัญชาการช่วยรบที่ ๓
๕) ศูนย์ป้องกันและบรรเทาสาธารณภัย เขต ๙ พล
๖) กองบิน ๕๖
๗) หน่วยพัฒนาการเคลื่อนที่ ๓๙
๘) กองกำกับการตำรวจตระเวนชายแดน ที่ ๑๑
๙) โครงการชลประทานพิษณุโลก
๑๐) แขวงทางหลวงพิษณุโลก ที่ ๑
๑๑) การแขวงทางหลวงพิษณุโลก ที่ ๒ (วังทอง)
๑๒) สำนักงานทรัพยากรน้ำภาค ๙
๑๓) สำนักทรัพยากรน้ำบาดาล เขต ๗
๑๔) โครงการส่งน้ำและบำรุงรักษาเขื่อนนเรศวร
๑๕) โครงการส่งน้ำและบำรุงรักษา พลายชุมพล
๑๖) โครงการส่งน้ำและบำรุงรักษาเขื่อนแควน้อยบำรุงแดน
๑๗) โครงการส่งน้ำและบำรุงรักษาอม น่วน
๑๘) แขวงทางหลวงชนบทพิษณุโลก
๑๙) ที่ทำการปกครองอำเภอทุกอำเภอ
๒๐) องค์การบริหารส่วนจังหวัดพิษณุโลก
๒๑) เทศบาลนครพิษณุโลก
๒๒) เทศบาลเมืองอรัญญิก
๒๓) เทศบาลตำบลทุกแห่ง
๒๔) องค์การบริหารส่วนตำบลทุกแห่ง
๒๕) การประปาส่วนภูมิภาค สาขาพิษณุโลก
๒๖) ป้องกันจังหวัดพิษณุโลก

๒. ส่วนอำนวยความสะดวก
๑) สภม.สำนักงานจังหวัดพิษณุโลก
๒) กองอำนวยการรักษาความมั่นคงภายในจังหวัดพิษณุโลก (ฝ่ายทหาร)
๓) ที่ทำการปกครองจังหวัดพิษณุโลก
๔) กองพันภาค ที่ ๓
๕) มณฑลทหารบก ที่ ๓๙
๖) กองบัญชาการช่วยรบ ที่ ๓
๗) กองพลพัฒนาที่ ๓
๘) กองบิน ๕๖
๙) สาธารณสุขจังหวัดพิษณุโลก
๑๐) ศูนย์ป้องกันและบรรเทาสาธารณภัย เขต ๙ พิษณุโลก
๑๑) ตำรวจภูธรจังหวัดพิษณุโลก
๑๒) กองกำกับการตำรวจตระเวนชายแดนที่ ๑๑
๑๓) ทรัพยากรธรรมชาติและสิ่งแวดล้อมจังหวัดพิษณุโลก
๑๔) สำนักงานจังหวัดพิษณุโลก
๑๕) สำนักงานคลังจังหวัดพิษณุโลก
๑๖) สำนักงานสิ่งแวดล้อมภาค ที่ ๓
๑๗) สำนักชลประทาน ที่ ๓
๑๘) โครงการชลประทานจังหวัดพิษณุโลก
๑๙) สำนักงานทรัพยากรน้ำภาค ๙
๒๐) สถานีอุตุนิยมวิทยาจังหวัดพิษณุโลก
๒๑) เกษตรและสหกรณ์จังหวัดพิษณุโลก
๒๒) เกษตรจังหวัดพิษณุโลก
๒๓) สำนักงานเขตพื้นที่การศึกษาประถมศึกษา เขต ๑

๓. ส่วนสนับสนุน
๓.๑ ด้านเทคโนโลยีและการสื่อสาร ประกอบด้วย
๑) สำนักงานจังหวัดพิษณุโลก
๒) สำนักงานเสนาธิการจังหวัดพิษณุโลก
๓) ศูนย์สื่อสารกรมการปกครองเขต ๒ พล
๔) สำนักงาน กสทช.เขต ๑๐ จ.พิษณุโลก
๕) สมาคมวิทยุสมัครเล่นจังหวัดพิษณุโลก
๖) บริษัทมหาชนจำกัด โทรคมนาคมแห่งชาติ สาขารมว
๗) ศูนย์เทคโนโลยีสารสนเทศและการสื่อสาร เขต ๙ พิษณุโลก
๓.๒ ด้านสวัสดิการและดูแลแม่เมืองของมนุษย์ ประกอบด้วย
๑) สำนักงานพัฒนาสังคมและความมั่นคงของมนุษย์ จังหวัดพิษณุโลก
๒) สำนักงานเหล่ากาชาดจังหวัดพิษณุโลก
๓) สำนักงานสวัสดิการและคุ้มครองแรงงานจังหวัดพิษณุโลก
๔) สำนักงานแรงงานจังหวัดพิษณุโลก
๕) มูลนิธิประสานบุญล้านนา
๖) สมาคมพิษณุโลกการกุศลสงเคราะห์ (ผู้ด้อยบุรุษ)
๗) สมาคมผู้ค้าข้าวภาพ
๘) มูลนิธิมิตรภาพแห่งนครธรรม
๓.๓ ด้านสาธารณสุขโรคและโครงสร้างพื้นฐาน ประกอบด้วย
๑. ไอศกรีมและห้องจังหวัดพิษณุโลก
๒. การไฟฟ้าส่วนภูมิภาคพิษณุโลก
๓. การประปาภูมิภาค สาขาพิษณุโลก
๔. บริษัทมหาชนจำกัด โทรคมนาคมแห่งชาติ สาขารมว



(๒) ด้านสนับสนุนและแจกจ่ายน้ำเพื่อการเกษตร ประกอบด้วย

- ๑) สำนักชลประทานที่ ๓
- ๒) สำนักงานเกษตรและสหกรณ์จังหวัด พิษณุโลก
- ๓) สำนักงานเกษตรจังหวัดพิษณุโลก
- ๔) โครงการส่งน้ำและบำรุงรักษาเขื่อนแควน้อยบำรุงแดน
- ๕) โครงการส่งน้ำและบำรุงรักษาเขื่อนแควน้อยบำรุงแดน
- ๖) โครงการส่งน้ำและบำรุงรักษาเขื่อนแควน้อยบำรุงแดน
- ๗) โครงการส่งน้ำและบำรุงรักษายาม น่าน
- ๘) สถานีบริการสูบน้ำด้วยไฟฟ้า
- ๙) โครงการชลประทานพิษณุโลก

(๓) ด้านสนับสนุนทรัพยากรทางอาหาร ประกอบด้วย

- ๑) มณฑลทหารบกที่ ๓๔
- ๒) กองพลทหารราบที่ ๔
- ๓) ผู้แทนกองบัญชาการข้าวรบ ที่ ๓
- ๔) กองพลพัฒนาที่ ๓
- ๕) กองบิน ๔๖
- ๖) หน่วยพัฒนาการเคลื่อนที่ ๓๔

(๔) ด้านการแพทย์และสาธารณสุข

- ๑) สาธารณสุขจังหวัดพิษณุโลก
- ๒) สำนักงานป้องกันและควบคุมโรค ที่ ๒ พิษณุโลก
- ๓) โรงพยาบาลประจำจังหวัดพิษณุโลก
- ๔) โรงพยาบาลเอกชนทุกแห่ง
- ๕) โรงพยาบาลประจำอำเภอทุกอำเภอ
- ๖) โรงพยาบาลส่งเสริมสุขภาพตำบลทุกตำบล
- (๕) ด้านรักษาความสงบเรียบร้อยประกอบด้วย
- ๑) ตำรวจภูธรจังหวัดพิษณุโลก
- ๒) ศูนย์พิสูจน์หลักฐาน ๖
- ๓) กองกำกับการตำรวจตระเวนชายแดนที่ ๓๑
- ๔) กองร้อย อส.จ.พิษณุโลก ที่ ๒
- ๕) อปพร.จังหวัดพิษณุโลก
- ๖) สถานี ในสังกัดตำรวจภูธรอำเภอทุกอำเภอ

- ๒๔) สำนักงานเขตพื้นที่การศึกษาประถมศึกษาเขต ๒
- ๒๕) สำนักงานเขตพื้นที่การศึกษาประถมศึกษา เขต ๓
- ๒๖) สำนักงานเขตพื้นที่การศึกษามัธยมศึกษา

พิษณุโลก อุดรดิตต์

- ๒๗) สำนักประชาสัมพันธ์ เขต ๔
- ๒๘) แขวงทางหลวงพิษณุโลก ที่ ๑
- ๒๙) แขวงทางหลวงพิษณุโลกที่ ๒ (วังทอง)
- ๓๐) สำนักทรัพยากรน้ำบาดาล เขต ๗
- ๓๑) แขวงทางหลวงชนบทพิษณุโลก
- ๓๒) สำนักงานพัฒนาสังคมและความมั่นคงของมนุษย์ จังหวัดพิษณุโลก
- ๓๓) สำนักงานปศุสัตว์จังหวัดพิษณุโลก
- ๓๔) สำนักงานประมงจังหวัดพิษณุโลก
- ๓๕) สำนักงานแรงงานจังหวัดพิษณุโลก
- ๓๖) สำนักงานสถิติจังหวัดพิษณุโลก
- ๓๗) สำนักงานส่งเสริมการปกครองส่วนท้องถิ่นจังหวัดพิษณุโลก
- ๓๘) สำนักงานประชาสัมพันธ์จังหวัดพิษณุโลก
- ๓๙) สำนักงานโยธาธิการและผังเมืองจังหวัดพิษณุโลก
- ๔๐) สำนักงานสวัสดิการและคุ้มครองแรงงานจังหวัดพิษณุโลก
- ๔๑) สำนักงานพัฒนาชุมชนจังหวัดพิษณุโลก
- ๔๒) สำนักงานพลังงานจังหวัดพิษณุโลก
- ๔๓) สำนักงานอุตสาหกรรมจังหวัดพิษณุโลก
- ๔๔) สำนักงานพาณิชย์จังหวัดพิษณุโลก
- ๔๕) สำนักงานเจ้าท่าภูมิภาคสาขาพิษณุโลก
- ๔๖) ที่ทำการปกครองอำเภอทุกอำเภอ
- ๔๗) องค์การบริหารส่วนจังหวัดพิษณุโลก
- ๔๘) เทศบาลนครพิษณุโลก
- ๔๙) เทศบาลเมืองอรัญญิก
- ๕๐) เทศบาลตำบลทุกแห่ง
- ๕๑) องค์การบริหารส่วนตำบลทุกแห่ง
- ๕๒) อปพร.จังหวัดพิษณุโลก

๓.๓ ด้านการเกษตร

- ๑) เกษตรและสหกรณ์จังหวัดพิษณุโลก
- ๒) ประมงจังหวัดพิษณุโลก
- ๓) เกษตรจังหวัดพิษณุโลก
- ๔) ปศุสัตว์จังหวัดพิษณุโลก

๓.๔ ด้านฟื้นฟูเศรษฐกิจ การศึกษาและวัฒนธรรม

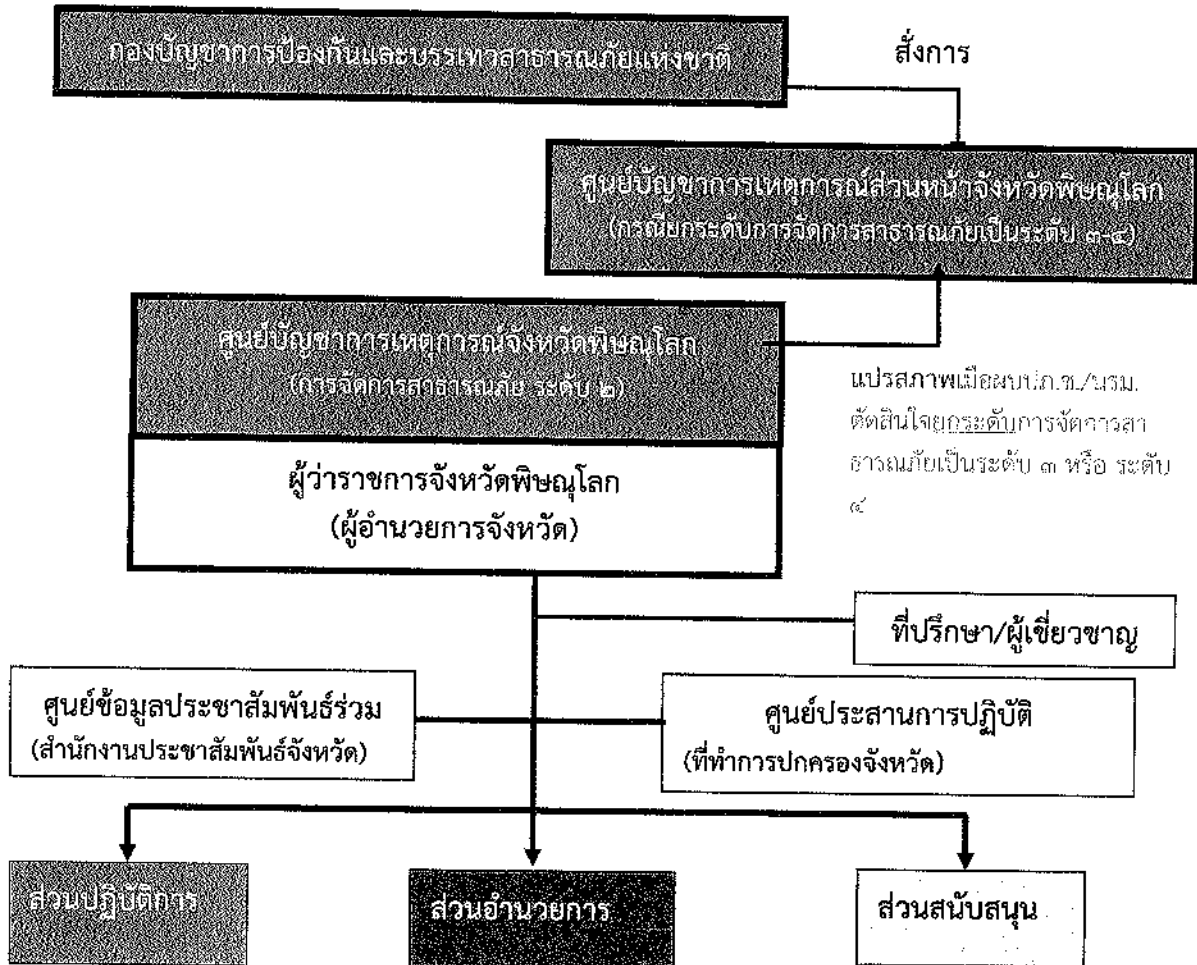
- ๑) สำนักงานวัฒนธรรมจังหวัดพิษณุโลก
- ๒) สำนักงานคลังจังหวัดพิษณุโลก
- ๓) สำนักงานพระพุทธศาสนาจังหวัดพิษณุโลก
- ๔) สำนักงานเขตพื้นที่การศึกษาประถมศึกษาพิษณุโลก เขต ๑
- ๕) สำนักงานเขตพื้นที่การศึกษาประถมศึกษาพิษณุโลก เขต ๒
- ๖) สำนักงานเขตพื้นที่การศึกษาประถมศึกษาพิษณุโลก เขต ๓
- ๗) สนง.เขตพื้นที่การศึกษามัธยมศึกษา เขต ๓๔
- ๘) คณะกรรมการอำนวยการศึกษาจังหวัดพิษณุโลก
- ๙) ที่ทำการปกครองอำเภอทุกอำเภอ

๓.๕ ด้านงบประมาณและการรับบริจาค

- ๑) สำนักงานคลังจังหวัดพิษณุโลก
- ๒) สำนักงานจังหวัดพิษณุโลก
- ๓) สำนักงานเหล่ากาชาดจังหวัดพิษณุโลก
- ๔) มูลนิธิประสานบุญสถาน
- ๕) สมาคมพิษณุโลกสงเคราะห์ (กุ๊กยี่บุรพา)
- ๖) สมาคมมูลนิธิกุ๊กยี่บุรพา

ภาคผนวก ข. โครงสร้างศูนย์บัญชาส่วนหน้าจังหวัด

ภาคผนวก ข โครงสร้างศูนย์บัญชาการเหตุการณ์จังหวัด/ศูนย์บัญชาการเหตุการณ์ส่วนหน้าจังหวัด



- งานการกู้ชีพ
- งานการกู้ภัย
- ควบคุมความปลอดภัยในชีวิตและทรัพย์สิน
- งานโครงสร้างพื้นฐาน (ถนน สะพาน)
- งานการขนส่ง
- งานอุตสาหกรรม สารเคมี
- วัตถุอันตราย
- หน่วยทหารในพื้นที่

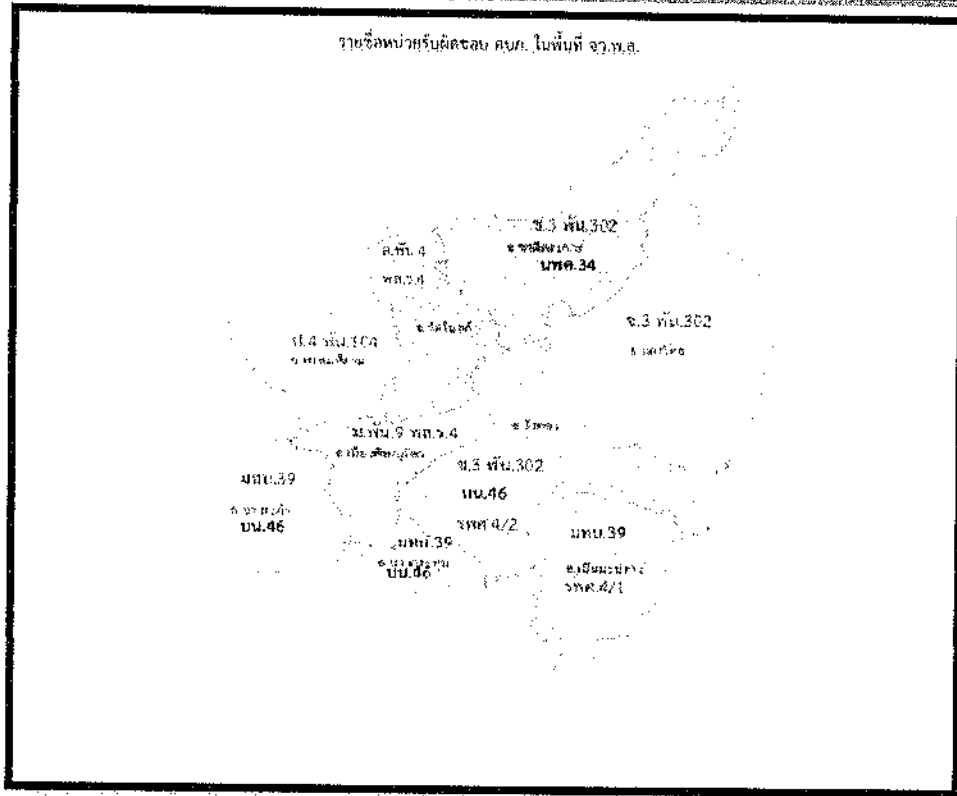
- งานวิเคราะห์สถานการณ์และติดตามสถานการณ์
- งานแจ้งเตือนภัย
- งานธุรการ/เลขานุการ
- งานวางแผน
- งานประสานข้อมูล
- ฯลฯ

- งานสื่อสาร
- งานเสวียง
- งานศูนย์พักพิงชั่วคราว
- งานรักษาพยาบาล
- งานรับบริจาค
- งานการเงิน บัญชี
- งานสาธารณูปโภค ไฟฟ้า ประปา
- งานพลังงาน
- งานการฟื้นฟูและชุมชน
- งานระเบียบ กฎหมาย
- ฯลฯ

ภาคผนวก ซ. การแบ่งมอบหมายพื้นที่บรรเทาสาธารณภัย (ทหาร)

ภาคผนวก ซ การแบ่งมอบหมายพื้นที่บรรเทาสาธารณภัย (ทหาร)

การแบ่งมอบพื้นที่การบรรเทาสาธารณภัย



ลำดับ	พิชณุโลก	หน่วยรับผิดชอบระดับอำเภอ			หน่วยรับผิดชอบระดับจังหวัด
		สบภ.ทภ.3	สบภ.กท	สบภ.นคส.	
1	เมืองพิชณุโลก	ม.พ.น.9 พท.ร.4	-	-	สบภ.มทบ.39
2	พรหมพิราม	ป.4 พ.น.104	-	-	
3	วัดโบสถ์	ส.พ.น.4 พท.ร.4	-	-	
4	วังทอง	ข.3พ.น.302	บ.น.46	รพศ.4/2	
5	ชาติตระการ	ข.พ.น.302	นพค.34	-	
6	นครไทย	ข.พ.น.302	-	-	
7	บางระกำ	มทบ.39	บ.น.46	-	
8	บางกระทุ่ม	มทบ.39	บ.น.46	-	
9	เนินมะปราง	มทบ.39	-	รพศ.4/1	