

พื้นที่ส่วนใหญ่เป็นพื้นที่ราบลุ่ม โดยพื้นที่ตอนเหนือเป็นที่ราบสูง มีภูเขาทอดแนวยาวมาทางทิศตะวันตก พื้นที่ตอนกลางเป็นที่ราบ และตอนใต้เป็นที่ราบลุ่ม มีแม่น้ำยมไหลผ่านจากเหนือลงใต้ โดยผ่านพื้นที่อำเภอศรีสัชชนาลัย, สวรรคโลก, ศรีสำโรง, เมืองสุโขทัย และอำเภอกงไกรลาศ เป็นระยะทางประมาณ ๑๗๐ กิโลเมตร เป็นแม่น้ำที่มีความลาดต่ำสูงโดยเฉพาะช่วงต้นน้ำ จึงเป็นปัญหาในเรื่องการเปลี่ยนแปลงของระดับน้ำในแม่น้ำยมในช่วงฤดูฝน จะมีน้ำมากเกินความต้องการและไหลลงสู่ทางใต้อย่างรวดเร็ว ทำให้เกิดน้ำท่วมบริเวณที่ราบลุ่มจนเป็นเหตุให้พื้นที่การเกษตรได้รับความเสียหายเป็นจำนวนมาก ส่วนในฤดูแล้งน้ำจะมีปริมาณน้อย จะแห้งขอดเป็นตอนๆ จึงไม่มีน้ำเพียงพอต่อการเกษตร

(๒) การปกครองท้องที่และท้องถิ่น ประชากร จังหวัดสุโขทัย แบ่งการปกครองออกเป็น ๙ อำเภอ ๘๔ ตำบล ๘๕๕ หมู่บ้าน องค์การบริหารส่วนจังหวัด ๑ แห่ง เทศบาลเมือง ๓ แห่ง เทศบาลตำบล ๑๘ แห่ง และองค์การบริหารส่วนตำบล ๖๙ แห่ง รวมจำนวน ๙๑ แห่ง มีประชากร ณ เดือนธันวาคม ๒๕๖๕ จำนวน ประชากรชาย ๒๘๑,๔๑๓ คน หญิง ๓๐๐,๒๓๙ คน รวมประชากรจำนวนทั้งสิ้น ๕๘๑,๖๕๒ คน

(๓) พื้นที่การเกษตร จังหวัดสุโขทัยมีพื้นที่เกษตร จำนวน ๒,๔๗๗,๓๖๑.๒๒ ไร่ คิดเป็นร้อยละ ๕๙.๔๕ ของเนื้อที่ทั้งหมดของจังหวัด โดยจำแนกเป็นพื้นที่ทำนาร้อยละ ๕๓.๒๙ พื้นที่ทำไร่ร้อยละ ๓๒.๒๐ พื้นที่ปลูกไม้ผล และไม้ยืนต้นร้อยละ ๑๔.๐๖ โดยมีพื้นที่การเกษตรที่อยู่ในเขตชลประทาน จำนวน ๖๒๐,๑๘๙ ไร่ หรือคิดเป็น ร้อยละ ๒๕.๐๓ ของพื้นที่การเกษตร

(๔) ข้อมูลอ่างเก็บน้ำ/แก้มลิง

อ่างเก็บน้ำ/แก้มลิง	ตำบล	อำเภอ	ปริมาตรเก็บกัก (ล้าน ลบ.ม.)	พื้นที่ชลประทาน (ไร่)	ประชาชนได้รับประโยชน์ (ครัวเรือน)
อ่างฯ แม่มอก	เวียงมอก	เถิน/ลำปาง	๑๑๐.๐๐	๗๕,๐๐๐	๔,๗๙๖
อ่างฯ ห้วยท่าแพ	บ้านแก่ง	ศรีสัชชนาลัย	๕๘.๐๐	๔๖,๓๔๒	๕,๐๙๕
อ่างฯ แม่กองค่าย	ตลิ่งชัน	บ้านด่านลานหอย	๑๓.๐๐	๕,๙๘๑	๔๔๑
อ่างฯ ห้วยแม่สูง	ป่าจี่	ศรีสัชชนาลัย	๑๒.๔๕	๗,๕๙๖	๘๗๒
อ่างฯ คลองข้างใน	ศรีศรีรีมาศ	ศรีรีมาศ	๙.๐๐	๑๘,๓๙๕	๕๙๐
อ่างฯ ห้วยทรวง	บ้านตึก	ศรีสัชชนาลัย	๘.๐๐	๒๙,๘๗๒	๓,๐๓๕
โครงการทุ่งทะเลหลวง	บ้านกล้วย	เมืองสุโขทัย	๓๒.๔๐	๑๓,๗๘๓	๑,๔๕๐
โครงการแก้มลิงวังทองแดง	วังทองแดง	เมืองสุโขทัย	๙.๙๐	๙,๕๖๓	๔๗๕
รวม			๒๕๒.๗๕	๒๐๖,๕๓๒	๑๖,๗๔๔

๑.๒ สถานการณ์เฉพาะ

๑.๒.๑ สถิติการเกิดอุทกภัยย้อนหลัง ๓ ปี

ปี	พื้นที่ประสบภัย			ราษฎรประสบภัย		ความเสียหาย			หมายเหตุ
	อำเภอ	ตำบล	หมู่บ้าน	ครัวเรือน	คน	เสียชีวิต (คน)	บ้านเรือน (หลัง)	พท.เกษตร (ไร่)	
๒๕๖๓	๖	๓๖	๒๐๘	๑๐,๑๔๗	๒๒,๖๕๓	-	๙๘	๑๔๗,๐๖๔	
๒๕๖๔	๙	๖๒	๓๓๐	๗,๓๙๒	๓๗,๖๙๓	๓	๑,๒๒๗	๒๗๖,๙๔๒	
๒๕๖๕	๙	๗๗	๖๔๑	๑๕,๙๑๐	๓๘,๒๒๔	๑	๖,๕๒๗	๑,๗๘๒,๔๘๗.๕๐	

๑.๒.๒ พื้นที่เสี่ยงอุทกภัย

พื้นที่เสี่ยงภัย	อำเภอ	ตำบล	หมู่ที่	หมายเหตุ	
๑. น้ำป่าไหลหลาก - ดินถล่ม	เมืองสุโขทัย	เมืองเก่า	๓,๔,๖,๘		
		วังทองแดง	๑,๒,๓,๔,๕,๖,๗,๘		
	บ้านด่านลานหอย	วังตะคร้อ	๒,๓,๔,๕,๖,๗		
		วังน้ำขาว	๒,๓,๔,๕,๖,๗,๘,๙,๑๐		
		ตลิ่งชัน	๑,๒,๓,๔,๕,๖,๗,๘,๙,๑๐		
		หนองหญ้าปล้อง	๔,๕,๖		
		วังลึก	๑,๒,๓,๔,๕,๖,๗,๘,๙,๑๐		
		คีรีมาศ	บ้านน้ำพุ	๒,๓,๔	
	ศรีคีรีมาศ		๕,๖,๗,๑๐		
	นาเชิงคีรี		๒,๕,๖,๘,๙		
	บ้านป้อม		๒,๕,๖,๗,๘		
	สามพวง		๒,๓,๔,๕,๖,๗,๘,๙,๑๐		
	หนองจิก		๓,๔,๕,๖		
	หนองกระดิ่ง		๒,๓,๔		
	ทุ่งยางเมือง		๔,๕		
	ทุ่งหลวง		๑,๒,๓,๔,๕,๖,๗,๘,๙,๑๒		
	โตนด		๕,๖,๑๑,๑๒,๑๓,๑๗		
	ศรีสำโรง		นาขุนไกร	๓,๔,๕,๖,๗,๘,๙	
	ทุ่งเสลี่ยม	บ้านใหม่ไชยมงคล	๒,๓,๔,๕		
		ไทยชนะศึก	๒,๓,๔,๕,๖,๗,๘,๙,๑๐		
		ทุ่งเสลี่ยม	๖,๑๐,๑๑		
		กลางดง	๒,๓,๔,๖,๗,๘,๑๐,๑๑,๑๒,๑๕		
		เขาแก้วศรีสมบูรณ์	๑,๒		
	ศรีสำโรง	แม่สิน	๑,๒,๓,๕,๖,๗,๘,๙,๑๐,๑๑,๑๒,๑๕,๑๖,๑๗,๒๐,๒๑		
		แม่สำ	๖,๘,๑๐,๑๑,๑๒,๑๓		
		บ้านตึก	๓,๔,๕,๖,๗,๘,๑๒,๑๓		
		บ้านแก่ง	๓,๔,๕,๖,๗,๘,๑๓		
	๒. น้ำท่วมขัง	เมืองสุโขทัย	เมืองเก่า	๑	
			บ้านสวน	๕,๖,๘,๑๐,๑๑	
			บ้านหลุม	๑๒	
			บ้านกล้วย	๑,๓,๔,๕,๖,๗,๙,๑๐	
			ตาลเตี้ย	๑,๒,๓,๔	
			ปากพระ	๑,๒,๓,๔,๕,๖	
ปากแคว			๑		

พื้นที่เสี่ยงภัย	อำเภอ	ตำบล	หมู่ที่	หมายเหตุ
๒. น้ำท่วมขัง	กิ่งไกรลาศ	กง	๑,๒,๓,๔,๕,๖,๗,๘,๙,๑๐,๑๑,๑๒,๑๓	
		บ้านกร่าง	๓,๔,๕	
		ไกรนอก	๗,๘	
		ดงเตี้ย	๑,๒,๓,๔,๕,๖,๗,๘,๙,๑๐,๑๑	
		ท่าฉนวน	๑,๓,๔,๕,๖,๗,๘,๙,๑๐,๑๑,๑๒	
		ป่าแฝก	๑,๒,๓,๔,๕,๖,๗,๘,๙	
		หนองตุม	๑,๒,๓,๔,๕,๖,๗,๘	
	ศรีสำโรง	บ้านไร่	๔,๖,๗,๑๐	
		บ้านชาน	๑,๒,๕,๖,๙,๑๐	
	ศรีนคร	ศรีนคร	๓,๙	
		นครเด็ญ	๑,๓,๕,๗,๘	
		หนองบัว	๑,๓,๔,๕,๖,๗,๘	
๓. น้ำเอ่อล้นตลิ่ง	เมืองสุโขทัย	ธานี	ทั้ง ๑๒ ชุมชน	
		ตาลเตี้ย	๑,๒,๔	
		ยางซ้าย	๑,๒,๓,๔,๕,๖,๗,๘,๙,๑๐,๑๑	
		ปากพระ	๑,๒,๔	
		ปากแคว	๑,๒,๓,๔,๕,๖,๘	
	บ้านด่านลานหอย	ลานหอย	๑,๒,๓,๘	
		บ้านด่าน	๔,๕,๖,๗,๘	
	คีรีมาศ	โตนด	๓,๔,๑๕	
		ทุ่งหลวง	๑	
		บ้านป้อม	๓,๔,๕	
		สามพวง	๑	
		หนองจิก	๒,๗,๙,๑๑,๑๒	
		หนองกระดิ่ง	๑,๕	
	กิ่งไกรลาศ	กง	๑,๒,๓,๔,๕,๖,๗,๘,๙,๑๐,๑๑,๑๒,๑๓	
		บ้านกร่าง	๓,๔,๕	
		ไกรนอก	๗,๘	
		ดงเตี้ย	๑,๒,๓,๔,๕,๖,๗,๘,๙,๑๐,๑๑	
		ท่าฉนวน	๑,๖,๗	
		กกแรต	๑,๒,๓,๔,๕,๖,๗,๘,๙,๑๐,๑๑,๑๒	
		ศรีสำโรง	วังลึก	๑
	สามเรือน		๑,๒,๓,๔,๕,๖,๗,๘,๙,๑๐	
	บ้านนา		๑,๒,๓,๔,๕,๖	
	วังทอง		๑,๒,๓,๕	
	เกาะตาเลี้ยง		๑,๓,๕,๖,๗,๘,๙,๑๒	
	วัดเกาะ		๑,๒,๓,๔,๕,๖,๗	
	วังใหญ่		๑,๒,๔,๕,๖,๗,๘	
	ราวต้นจันทร์		๒,๓,๔,๕	

พื้นที่เสี่ยงภัย	อำเภอ	ตำบล	หมู่ที่	หมายเหตุ
๓. น้ำเอ่อล้นตลิ่ง	สวรรคโลก	ในเมือง	๓,๔,๙	
		คลองกระจง	๑,๒,๓,๔,๖	
		วังพิณพาทย์	๑,๒,๓,๔	
		ย่านยาว	๑,๒,๓,๔,๕,๖,๗,๘,๙,๑๑,๑๒	
		เมืองบางยม	๑,๒,๔	
		ปากน้ำ	๑,๒,๖,๑๑	
		ปากกุมเกาะ	๑,๒,๖,๙	
		เมืองบางขลัง	๑,๒,๓,๔,๖	
	ศรีนคร	ศรีนคร	๕,๑๐	
	ทุ่งเสลี่ยม	ทุ่งเสลี่ยม	๑,๒,๓,๔,๕,๗,๘,๙	
	ศรีสัชนาลัย	ศรีสัชนาลัย	๑,๒,๖	
		แม่สิน	๑,๘,๑๒,๒๑	
		หนองอ้อ	๓,๔,๕,๖	
		ป่าจั่ว	๑,๒,๓,๔,๕,๑๐,๑๓	

๑.๒.๓ พื้นที่ที่แม่น้ำยมไหลผ่าน ตั้งแต่อำเภอสวรรคโลก อำเภอศรีสำโรง อำเภอเมืองสุโขทัย และอำเภอกงไกรลาศ เป็นพื้นที่ที่มีความเสี่ยงต่อการเกิดน้ำล้นตลิ่งเข้าท่วมพื้นที่ริมตลิ่งทั้งสองฝั่งและพื้นที่ลุ่มต่ำ โดยมีพื้นที่สำคัญที่จะต้องมีการป้องกัน คือ เขตชุมชน (เทศบาลเมืองสุโขทัยธานี เทศบาลตำบลบ้านกล้วย และองค์การบริหารส่วนตำบลปากแคว) และพื้นที่เขตเศรษฐกิจ/สถานที่ราชการ ที่ตั้งอยู่ในพื้นที่เทศบาลเมืองสุโขทัยธานี ซึ่งมีพื้นที่เฝ้าระวัง จำนวน ๗ จุด ดังนี้

- ๑) คลองแม่น้ำยมฝั่งขวา (ท้าย ปตร.คลองน้ำโจน)
- ๒) คลองยมน่าน (ปตร.วังทอง)
- ๓) คลองยมน่าน (ท้าย ปตร.หนองปักทุ้ม)
- ๔) บริเวณสะพานเก่าหลังตลาดศรีสำโรง
- ๕) ปตร.บ้านยางซ้าย
- ๖) บริเวณโรงพยาบาลสุโขทัย
- ๗) คลองแม่รำพัน บริเวณหลังวัดกำแพงงาม ตำบลบ้านกล้วย

๒. ขอบเขตสาธารณภัย

“สาธารณภัย” หมายความว่า อัคคีภัย วาตภัย อุทกภัย ภัยแล้ง โรคระบาดในมนุษย์ โรคระบาดสัตว์ โรคระบาดสัตว์น้ำ การระบาดของศัตรูพืช ตลอดจนภัยอื่น ๆ อันมีผลกระทบต่อสาธารณสุข ไม่ว่าจะเกิดจากธรรมชาติ มีผู้ทำให้เกิดขึ้น อุบัติเหตุ หรือเหตุอื่นใด ซึ่งก่อให้เกิดอันตรายแก่ชีวิต ร่างกายของประชาชน หรือความเสียหายแก่ทรัพย์สินของประชาชน หรือของรัฐ และหมายความรวมถึงภัยทางอากาศ และการก่อวินาศกรรม

“อุทกภัย (Flood)” เป็นสาธารณภัยที่เกิดจากฝนตกหนัก และฝนตกหนักสะสมเป็นเวลานาน ทำให้เกิดน้ำป่าไหลหลาก น้ำท่วมฉับพลัน และน้ำล้นตลิ่ง ประชาชนได้รับความเดือดร้อน สิ่งสาธารณประโยชน์ และทรัพย์สินของประชาชนได้รับความเสียหาย

“ภัยจากดินโคลนถล่ม (Landslide)” มักเกิดขึ้นพร้อมกันหรือเกิดตามมาทีหลังจากเกิดน้ำป่าไหลหลาก อันเนื่องมาจากพายุฝนที่ทำให้เกิดฝนตกหนักอย่างต่อเนื่องรุนแรง ส่งผลให้มวลดินและหินไม่สามารถรองรับการอุ้มน้ำได้ จึงเกิดการเคลื่อนตัวตามอิทธิพลของแรงโน้มถ่วงของโลก

“น้ำป่าไหลหลากหรือน้ำท่วมฉับพลัน” มักจะเกิดขึ้นในที่ราบต่ำหรือที่ราบลุ่มบริเวณใกล้ภูเขาต้นน้ำ อันเกิดขึ้นเนื่องจากฝนตกหนักเหนือภูเขาต่อเนื่องเป็นเวลานาน ทำให้จำนวนน้ำ สะสมมีปริมาณมากจนพื้นดินและต้นไม้ดูดซับไม่ไหว ทำให้น้ำไหลบ่าลงสู่ที่ราบต่ำเบื้องล่าง อย่างรวดเร็ว มีอำนาจทำลายล้างอย่างรุนแรง ทำให้บ้านเรือนพังเสียหายและอาจทำให้เกิดอันตรายถึงชีวิตได้

๓. การกิจ

กองอำนวยการป้องกันและบรรเทาสาธารณภัยจังหวัดสุโขทัย (กอปภ.จ.) ทำหน้าที่อำนวยการสั่งการ ประสานงาน ระดมทรัพยากร วางแผน และสนับสนุนการปฏิบัติของกองอำนวยการป้องกันและบรรเทาสาธารณภัยอำเภอ รวมถึงองค์กรปกครองส่วนท้องถิ่น โดยมีผู้ว่าราชการจังหวัด เป็นผู้อำนวยการจังหวัด

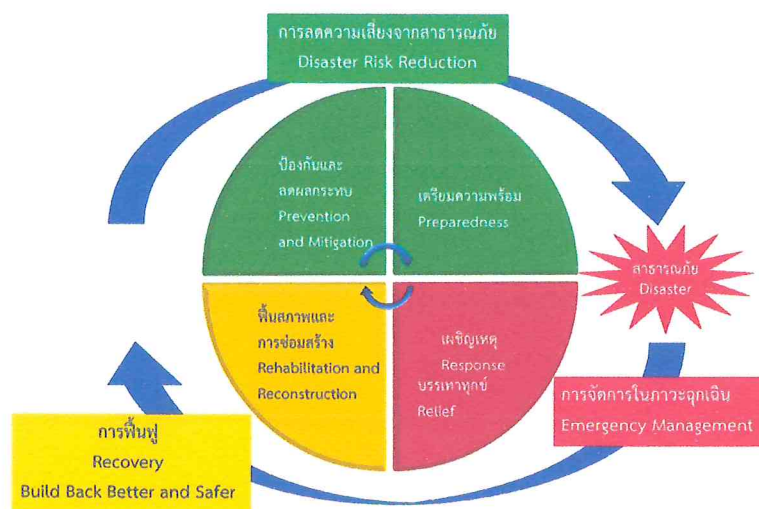
๓.๑ เป้าหมาย

เพื่อเพิ่มประสิทธิภาพการป้องกันและแก้ไขปัญหาอุทกภัยและดินถล่ม การบริหารจัดการน้ำในพื้นที่ได้อย่างสอดคล้องกับสถานการณ์ รวมทั้งการให้ความช่วยเหลือประชาชนที่ประสบอุทกภัยและดินถล่มได้อย่างรวดเร็ว และทันต่อเหตุการณ์

๓.๒ วัตถุประสงค์

เพื่อเป็นกรอบแนวทางการดำเนินการป้องกันและลดความเสี่ยงจากอุทกภัย ให้หน่วยงานที่เกี่ยวข้องกับการให้ความช่วยเหลือผู้ประสบอุทกภัยอย่างเป็นระบบ มีข้อมูลรายละเอียดที่ครอบคลุม ชัดเจน ถูกต้อง สามารถปฏิบัติหน้าที่ให้บังเกิดผลได้อย่างแท้จริง

๔. การปฏิบัติ



๔.๑ การปฏิบัติก่อนเกิดภัย

๔.๑.๑ การป้องกันและลดผลกระทบ

ให้ทุกส่วนราชการ รัฐวิสาหกิจ อำเภอ และองค์กรปกครองส่วนท้องถิ่น พิจารณาดำเนินการตามอำนาจหน้าที่ ดังนี้

(๑) จัดให้มีศูนย์เฝ้าระวัง และเตือนภัยในระดับหมู่บ้าน/ชุมชน โดยมีกำนัน ผู้นำชุมชน หรืออาสาสมัคร เป็นผู้นำในการเฝ้าระวังและแจ้งเตือนภัย

(๒) ดำเนินการประชาสัมพันธ์ข่าวการพยากรณ์อากาศ และระดับน้ำ เพื่อประโยชน์ในการป้องกันภัยเป็นการล่วงหน้า

(๓) ประชาสัมพันธ์เชิงรุก เพื่อสร้างการรับรู้ให้กับประชาชนโดยสร้างความตระหนักในการเตรียมความพร้อมรับมือสถานการณ์อุทกภัย และดินถล่ม ในช่วงฤดูฝน พร้อมทั้งรณรงค์ให้ประชาชนมีส่วนร่วมในการรักษาสภาพแวดล้อมแม่น้ำ คู คลอง บริเวณที่อยู่อาศัย โดยร่วมกันกำจัดวัชพืช และไม่ทิ้งขยะลงแหล่งน้ำ

(๔) ตรวจสอบและจัดทำบัญชีข้อมูลพื้นที่เสี่ยงต่อการเกิดอุทกภัย และดินถล่ม พร้อมทั้งมอบหมายหน่วยงานรับผิดชอบหลักในการแก้ไขปัญหาอย่างเป็นระบบ โดยเฉพาะในพื้นที่เขตชุมชนเส้นทางคมนาคมสายหลัก ที่มักเกิดปัญหาน้ำท่วมขังเมื่อฝนตกหนัก เช่น การขุดลอกท่อระบายน้ำ การทำความสะอาดอาคารร่องน้ำ เพื่อกำจัดสิ่งกีดขวางออกจากทางระบายน้ำ และสามารถรองรับน้ำฝนที่ตกลงมาได้

(๕) จัดทำข้อมูลแหล่งน้ำหรือเส้นทางน้ำ เพิ่มประสิทธิภาพคู คลอง แหล่งน้ำต่าง ๆ เพื่อใช้เป็นพื้นที่รองรับน้ำ และช่วยระบายน้ำ โดยการกำจัดวัชพืชขยะ ตลอดจนสิ่งกีดขวางทางน้ำอื่น เพื่อให้สามารถรับน้ำฝน และระบายน้ำได้อย่างมีประสิทธิภาพ พร้อมทั้งวางแผนระบายน้ำในช่วงน้ำมากไปยังพื้นที่รองรับน้ำต่าง ๆ ที่มีน้ำน้อย อาทิ การเปิดทางน้ำ การสูบน้ำไปยังแหล่งน้ำสาธารณะ เป็นต้น เพื่อกักเก็บน้ำไว้ใช้กรณีเกิดสภาวะฝนทิ้งช่วง

(๖) ให้ตรวจสอบความมั่นคงแข็งแรงของแหล่งน้ำ อ่างเก็บน้ำ ประตูระบายน้ำ ฝายที่อยู่ในความรับผิดชอบ หากพบว่าผิดปกติ ให้ประสานโครงการชลประทานสุโขทัย หรือสำนักงานโยธาธิการและผังเมืองจังหวัดสุโขทัย ร่วมปรับปรุงแก้ไขโดยทันที

(๗) ประสานการวางแผนและการปฏิบัติกับหน่วยงานที่เกี่ยวข้อง เพื่อเตรียมการป้องกันให้เหมาะสมและถูกต้องตามหลักวิชาการในการป้องกันและแก้ไขปัญหามลพิษ และดินถล่ม

๔.๑.๒ การเตรียมความพร้อม

(๑) กองอำนวยการป้องกันและบรรเทาสาธารณภัยจังหวัดสุโขทัย ดำเนินการ ดังนี้

๑. จัดตั้งคณะทำงานติดตามสถานการณ์อุทกภัย วาตภัย และดินถล่มจังหวัดสุโขทัย ปี ๒๕๖๖ ตามคำสั่งกองอำนวยการป้องกันและบรรเทาสาธารณภัยจังหวัดสุโขทัย ที่ /๒๕๖๖ ลงวันที่ มิถุนายน ๒๕๖๖ เพื่อทำหน้าที่ติดตามสภาพอากาศ สภาพน้ำท่าและระดับน้ำตามแหล่งเก็บน้ำขนาดต่าง ๆ ในพื้นที่อย่างใกล้ชิด เพื่อใช้ข้อมูลเชิงวิชาการและสภาพข้อเท็จจริงเชิงพื้นที่ ในการวิเคราะห์และประเมินสถานการณ์ ตลอดจนเสนอความเห็นต่อผู้ว่าราชการจังหวัดสุโขทัย (ผนวก ข)

๒. ระดับการแจ้งเตือนภัย ๕ ระดับ (ตามแผนการป้องกันและบรรเทาสาธารณภัยแห่งชาติ พ.ศ. ๒๕๖๔ – ๒๕๗๐) มอบหมายหน่วยงานทำหน้าที่ในการแจ้งเตือนระดับจังหวัด อำเภอ และองค์กรปกครองส่วนท้องถิ่น (ผนวก ค)

๓. กระบวนการแจ้งเตือนภัยประชาชน สำนักงานป้องกันและบรรเทาสาธารณภัย จังหวัดสุโขทัย สำนักงานประชาสัมพันธ์จังหวัดสุโขทัย สถานีวิทยุกระจายเสียงแห่งประเทศไทยจังหวัดสุโขทัย หน่วยสนับสนุน ได้แก่ อำเภอและองค์กรปกครองส่วนท้องถิ่น เพื่อแจ้งข่าวสารการแจ้งเตือนภัยไปยังชุมชน หมู่บ้าน ตำบล ผ่านหอกระจายข่าว สถานีวิทยุกระจายเสียง วิทยุชุมชน Social Media Facebook Line

(๒) ให้กองอำนวยการป้องกันและบรรเทาสาธารณภัยอำเภอ และกองอำนวยการป้องกันและบรรเทาสาธารณภัยองค์กรปกครองส่วนท้องถิ่น ดำเนินการดังนี้

๑. ทบทวนและปรับปรุงแผนเผชิญเหตุอุทกภัย วาตภัย และดินถล่ม ให้เหมาะสม และสอดคล้องกับสถานการณ์ปัจจุบัน เพื่อให้ทุกหน่วยงานรับทราบแนวทางการปฏิบัติตามแผนเผชิญเหตุ อุทกภัย วาตภัย และดินถล่ม พร้อมทั้งกำหนดให้มีการซักซ้อมแนวทางการปฏิบัติตามแผนเผชิญเหตุร่วมกับ หน่วยงานที่เกี่ยวข้อง เพื่อเน้นย้ำบทบาท หน้าที่ ตลอดจนสร้างความเข้าใจถึงกลไกการทำงานร่วมกันตาม แนวทางของระบบบัญชาการเหตุการณ์ เมื่อเกิดสถานการณ์อุทกภัย วาตภัย และดินถล่ม

๒. จัดทำคำสั่งจัดตั้งศูนย์บัญชาการเหตุการณ์อำเภอ/ศูนย์ปฏิบัติการฉุกเฉิน องค์กรปกครองส่วนท้องถิ่น โดยมีการมอบหมายหน้าที่รับผิดชอบให้ชัดเจน และรายงานผลการดำเนินการให้ กองอำนวยการป้องกันและบรรเทาสาธารณภัยจังหวัดสุโขทัยทราบ

๓. จัดทำคำสั่งแต่งตั้งคณะทำงานติดตามสถานการณ์อุทกภัย วาตภัย และ ดินถล่ม เพื่อทำหน้าที่ติดตามสภาพอากาศ สภาพน้ำท่าและระดับน้ำตามแหล่งเก็บน้ำขนาดต่าง ๆ ในพื้นที่ อย่างใกล้ชิด เพื่อใช้ข้อมูลเชิงวิชาการและสภาพข้อเท็จจริงเชิงพื้นที่ในการวิเคราะห์ และประเมินสถานการณ์

๔. จัดเตรียมกำลังคน วัสดุ อุปกรณ์ เครื่องจักรกลสาธารณภัย ให้มีความพร้อม ปฏิบัติงานตามแผนเผชิญเหตุฯ พร้อมทั้งประสานขอความร่วมมือภาคเอกชน องค์กรสาธารณกุศล จิตอาสา ภัยพิบัติ และจิตอาสาพระราชทานมีส่วนร่วมในการบรรเทาความเดือดร้อนของประชาชนจากอุทกภัย วาตภัย และดินถล่ม

๕. พิจารณาติดตั้งเครื่องสูบน้ำ พร้อมเจ้าหน้าที่ประจำจุดเสี่ยง เพื่อเฝ้าระวังและ แก้ไขปัญหาตลอดจนฤดูฝน กรณีเกิดไม่เพียงพอ ให้ประสานศูนย์บัญชาการเหตุการณ์จังหวัดสุโขทัย รวมทั้ง สร้างการรับรู้กับประชาชน ให้เข้าใจถึงการดำเนินการของภาครัฐ ตลอดจนสร้างความตระหนักในการเตรียม ความพร้อมรับมือสถานการณ์อุทกภัย วาตภัย และดินถล่ม ในช่วงฤดูฝน

๖. จัดเจ้าหน้าที่ในการเฝ้าระวัง รับแจ้งเหตุ ตลอด ๒๔ ชั่วโมง

๗. กำหนดจุดพื้นที่ปลอดภัย จุติรองรับการอพยพในระดับหมู่บ้าน ตำบล และอำเภอ รวมทั้งเส้นทางการอพยพให้ชัดเจนและเพียงพอ เพื่อเตรียมการจัดตั้งศูนย์พักพิงชั่วคราว จัดเตรียมวัสดุอุปกรณ์ เครื่องมือ เต็นท์สนาม ฯลฯ ให้มีความพร้อมในการอพยพประชาชน ก่อนที่จะเกิดสถานการณ์ในพื้นที่ เพื่อจัดตั้ง เป็นศูนย์พักพิงชั่วคราวที่มีความปลอดภัยจากสถานการณ์น้ำท่วมขัง น้ำป่าไหลหลาก และดินถล่ม พร้อมทั้ง บูรณาการหน่วยงานในการจัดระบบที่พักชั่วคราวที่สามารถป้องกัน และมีบริการสาธารณสุข เพื่อรองรับประชาชน ที่ได้รับความเดือดร้อน เช่น ห้องประชุมเทศบาล องค์การบริหารส่วนตำบล สถานศึกษา วัด หรืออื่น ๆ

๘. อำเภอที่มีสถานที่ท่องเที่ยวทางธรรมชาติ หากมีความเสี่ยงที่จะเกิดภัย ให้ส่ง การหน่วยงานที่รับผิดชอบ ประกาศแจ้งเตือน และปิดกั้นพื้นที่ ห้ามนักท่องเที่ยวหรือบุคคลใดเข้าพื้นที่โดย เด็ดขาด พร้อมทั้งจัดเจ้าหน้าที่เฝ้าระวังพื้นที่เสี่ยงดังกล่าว ตลอด ๒๔ ชั่วโมง

๔.๒ การจัดการในภาวะฉุกเฉิน

๔.๒.๑ จัดตั้งศูนย์บัญชาการเหตุการณ์อำเภอในพื้นที่เกิดเหตุ

(๑) เมื่อเกิดหรือคาดว่าจะเกิดสถานการณ์อุทกภัย วาตภัย และดินถล่ม กรณีสถานการณ์ปกติ (ระดับ ๑) ในพื้นที่ ให้จัดตั้งศูนย์บัญชาการเหตุการณ์ระดับอำเภอ และศูนย์ปฏิบัติการฉุกเฉินในระดับองค์กรปกครองส่วนท้องถิ่น เพื่อให้เกิดระบบบัญชาการเหตุการณ์ และใช้เป็นศูนย์ควบคุม สั่งการ และอำนวยความสะดวก สำหรับบรรดามรสพรกำลัง และประสานการปฏิบัติระหว่างหน่วยงานต่าง ๆ ทั้งฝ่ายพลเรือน ทหาร องค์กรปกครองส่วนท้องถิ่น จิตอาสาพระราชทาน จิตอาสาภัยพิบัติ องค์กรสาธารณกุศลตลอดจนภาคีเครือข่ายด้านการป้องกันและบรรเทาสาธารณภัย และปฏิบัติตามแผนป้องกันและบรรเทาสาธารณภัยเขตท้องที่ รายงานสถานการณ์ผลกระทบ ความเสียหาย และผลการดำเนินการช่วยเหลือให้ศูนย์บัญชาการเหตุการณ์จังหวัดสุโขทัยทราบทุกระยะ เพื่อพิจารณาสั่งการ

(๒) จัดตั้งระบบสื่อสารหลัก สื่อสารรอง และสื่อสารสำรอง ร่วมกับฝ่ายทหารในพื้นที่ เพื่อบูรณาการการปฏิบัติ ตลอดจนแจ้งเตือนสถานการณ์ และสื่อสารข้อมูลการแจ้งเตือนภัยถึงประชาชนในพื้นที่อย่างรวดเร็ว ต่อเนื่องและทั่วถึง ผ่านทุกช่องทาง โดยสื่อสารวิธีการขั้นตอนการปฏิบัติตนให้ปลอดภัย การดำเนินงานของภาครัฐตลอดจนช่องทางขอรับการช่วยเหลือบรรเทาทุกข์จากภาครัฐ

(๓) เมื่อเกิดฝนตกหนักในพื้นที่ ให้ฝ่ายปกครอง องค์กรปกครองส่วนท้องถิ่น กำหนดผู้ใหญ่บ้าน อาสาสมัคร จิตอาสาพระราชทาน ตลอดจนจิตอาสาภัยพิบัติ เฝ้าระวัง และร่วมกันกำจัดสิ่งกีดขวางทางน้ำที่ไหลมาติดคอคอสะพาน ฝาย พร้อมทั้งสั่งใช้เครื่องจักรกลของหน่วยงานฝ่ายพลเรือน ทหาร องค์กรปกครองส่วนท้องถิ่น เพื่อเร่งระบายน้ำและเปิดทางน้ำในพื้นที่ที่มีน้ำท่วมขัง หรือพื้นที่ลุ่มต่ำ เพื่อลดผลกระทบที่อาจเกิดขึ้นกับประชาชน

(๔) กรณีบ้านเรือนประชาชนได้รับความเสียหาย ให้บูรณาการทุกหน่วยงาน เพื่อเร่งซ่อมแซมบ้านเรือนของประชาชน

(๕) ในกรณีเส้นทางคมนาคมได้รับความเสียหาย ให้จัดเจ้าหน้าที่อำนวยความสะดวก การจราจร และเร่งซ่อมแซมเส้นทางที่ชำรุด ถูกตัดขาด เพื่อให้ประชาชนใช้สัญจรได้โดยเร็ว พร้อมทั้งจัดยานพาหนะสำหรับบริการประชาชนในพื้นที่

(๖) จัดชุดปฏิบัติการเคลื่อนที่เร็ว เข้าให้ความช่วยเหลือประชาชนด้านการดำรงชีพได้ตลอด ๒๔ ชั่วโมง เช่น อาหาร น้ำดื่ม การรักษาพยาบาล อุปกรณ์ยังชีพ โดยไม่ให้เกิดความซ้ำซ้อนการปฏิบัติของแต่ละหน่วยงาน สำหรับประชาชนที่ไม่ได้อพยพออกจากพื้นที่ให้สนับสนุนถุงยังชีพครอบครัวเคลื่อนตามวงรอบอย่างต่อเนื่อง เพื่อให้สามารถดำรงชีวิตได้อย่างต่อเนื่อง

(๗) หากสถานการณ์ส่งผลกระทบเป็นวงกว้าง ให้ผู้อำนวยการอำเภอ กำหนดตัวบุคคล หรือหน่วยงานที่เหมาะสมรับผิดชอบภารกิจในแต่ละเขตพื้นที่ที่ประสบภัย พร้อมทั้งกำหนดสายการบังคับบัญชาที่ชัดเจน เพื่อช่วยควบคุม กำกับการปฏิบัติในภารกิจที่สำคัญ พร้อมทั้งประสานการสนับสนุนกำลังพล อุปกรณ์ ยานพาหนะจากหน่วยทหารในพื้นที่ เพื่อเร่งให้ความช่วยเหลือประชาชนตามแผนเผชิญเหตุอุทกภัย และดินถล่ม

(๘) ให้ผู้อำนวยการอำเภอ/ท้องถิ่น ในพื้นที่ที่เกิดเหตุ ดำเนินการดังนี้

- การช่วยเหลือชีวิตผู้ประสบภัย ให้ถือว่าเป็นหน้าที่ที่สำคัญเป็นลำดับแรก
- จัดหาเครื่องอุปโภค บริโภค น้ำดื่ม ที่จำเป็นต่อการดำรงชีพเข้าไปยังพื้นที่เกิด

เหตุเป็นลำดับแรก

/ - สำนวความเสียหาย...

- สํารวจความเสียหาย และให้การช่วยเหลือตามขีดความสามารถของตน กรณีที่เกินขีดความสามารถให้ขอรับการสนับสนุนไปยังท้องที่ใกล้เคียงหรือจังหวัด

- องค์กรปกครองส่วนท้องถิ่นที่ได้รับการร้องขอการสนับสนุน ให้ส่งความช่วยเหลือด้านต่าง ๆ เช่น กำลังเจ้าหน้าที่ เครื่องมือเครื่องใช้ วัสดุอุปกรณ์ เครื่องอุปโภคบริโภค เวชภัณฑ์ ยารักษาโรค ไปยังพื้นที่ที่เกิดเหตุได้โดยตรง

- ในกรณีที่ต้องอพยพประชาชน ให้เตรียมพื้นที่และระบบรองรับการอพยพ

- จัดระบบการรักษาความสงบเรียบร้อย ความปลอดภัยในบริเวณพื้นที่อพยพ

(๙) บูรณาการการปฏิบัติร่วมกับหน่วยงานสาธารณสุขในพื้นที่ ดำเนินการป้องกันและควบคุมโรคระบาดที่มักเกิดในช่วงฤดูฝน เช่น โรคอุจจาระร่วง ไข้เลือดออก โรคฉี่หนู โรคตาแดง โรคน้ำกัดเท้า เป็นต้น โดยจัดหน่วยแพทย์และสาธารณสุขเคลื่อนที่ เพื่อดูแลรักษาสุขภาพของประชาชน ตลอดจนให้ความรู้ในการปฏิบัติตนอย่างเหมาะสม และถูกสุขอนามัยกับประชาชน

๔.๒.๒ ศูนย์บัญชาการเหตุการณ์จังหวัดสุโขทัย

(๑) เมื่อได้รับรายงาน และประเมินแล้วว่า สถานการณ์รุนแรง (ระดับ ๒) ให้เสนอผู้ว่าราชการจังหวัดสุโขทัย/ผู้อำนวยการจังหวัด จัดตั้งศูนย์บัญชาการเหตุการณ์อุทกภัย วาตภัย และดินถล่มจังหวัดสุโขทัย ปี ๒๕๖๖ ขึ้น ณ ห้องประชุมกงไกรลาศ ชั้น ๕ ศาลากลางจังหวัดสุโขทัย โดยมีผู้ว่าราชการจังหวัดสุโขทัยเป็นผู้บัญชาการเหตุการณ์ (ผนวก ง)

(๒) แจ้งหน่วยงานที่เกี่ยวข้องปฏิบัติงานประจำศูนย์บัญชาการเหตุการณ์อุทกภัย วาตภัย และดินถล่มจังหวัดสุโขทัย ปี ๒๕๖๖ ณ ห้องศูนย์บัญชาการเหตุการณ์จังหวัดสุโขทัย (ห้องประชุมกงไกรลาศ) ชั้น ๕ ศาลากลางจังหวัดสุโขทัย เพื่อทำหน้าที่ติดต่อประสานงานกับหน่วยงานที่เกี่ยวข้องในการบูรณาการการให้ความช่วยเหลือ การรับเรื่องร้องเรียน ร้องขอ และสรุปข้อมูลรายงานผู้อำนวยการจังหวัด และปฏิบัติหน้าที่ตามคำสั่งของผู้ว่าราชการจังหวัด

(๓) ทุกส่วนราชการ รัฐวิสาหกิจ ภาคเอกชน องค์กรสาธารณกุศล ให้ปฏิบัติตามแผนฯ และอำนาจหน้าที่ของหน่วยงาน และให้รายงานผลการปฏิบัติให้ศูนย์บัญชาการเหตุการณ์อุทกภัย วาตภัย และดินถล่มจังหวัดสุโขทัย ปี ๒๕๖๖ ทราบทุกระยะ ผ่านไลน์กลุ่ม “ศูนย์บัญชาการเหตุการณ์ จ.สุโขทัย”

(๔) คณะกรรมการให้ความช่วยเหลือผู้ประสบภัยพิบัติจังหวัดสุโขทัย (กขภจ.สท.) พิจารณาให้ความช่วยเหลือผู้ประสบภัย ตามระเบียบกระทรวงการคลังว่าด้วยเงินอุดหนุนราชการเพื่อช่วยเหลือผู้ประสบภัยพิบัติกรณีฉุกเฉิน พ.ศ. ๒๕๖๒ ดำเนินการอย่างต่อเนื่องจนกว่าสถานการณ์จะสิ้นสุด

๔.๒.๓ การบริหารทรัพยากร เครื่องมือ เครื่องจักรกล

(๑) ศูนย์บัญชาการเหตุการณ์อุทกภัย วาตภัย และดินถล่มจังหวัดสุโขทัย ปี ๒๕๖๖ บริหารทรัพยากรในเขตจังหวัด ทรัพยากรจากกรมป้องกันและบรรเทาสาธารณภัย และทรัพยากรจากกรมชลประทาน

(๒) ศูนย์บัญชาการเหตุการณ์อำเภอ บริหารทรัพยากรในเขตอำเภอ

(๓) ศูนย์ปฏิบัติการฉุกเฉินท้องถิ่น บริหารทรัพยากรในเขตพื้นที่

๔.๒.๔ การแจ้งเตือนภัย

(๑) ขั้นตอนการแจ้งเตือนภัย ให้อำเภอและองค์กรปกครองส่วนท้องถิ่น แจ้งเตือนประชาชนผ่านทางเสียงตาม หอกระจายข่าวประจำหมู่บ้าน เครือข่ายวิทยุสมัครเล่น กำนัน ผู้ใหญ่บ้าน ผู้นำชุมชน และอาสาสมัคร รวมทั้ง Social Media Facebook Line

/ (๒) ให้สำนักงาน...

(๒) ให้สำนักงานประชาสัมพันธ์จังหวัดสุโขทัย เป็นหน่วยงานรับผิดชอบหลัก ในการแจ้งเตือนภัยให้ประชาชนทราบข้อมูล ข่าวสาร ข้อเสนอแนะ และการดำเนินการของจังหวัดอย่างต่อเนื่อง เพื่อป้องกันการตื่นตระหนกหรือข่าวสารในทางลบ การปฏิบัติการข่าวสาร (Information Operation : IO)

๔.๒.๕ การป้องกันโรคระบาดในช่วงฤดูฝน

ให้สำนักงานสาธารณสุขจังหวัดสุโขทัย ดำเนินการป้องกันและควบคุมโรคระบาดที่มักเกิดในช่วงฤดูฝน เช่น โรคอุจจาระร่วง โรคไข้เลือดออก โรคฉี่หนู โรคตาแดง โรคน้ำกัดเท้า เป็นต้น โดยจัดหน่วยแพทย์และสาธารณสุขเคลื่อนที่ เพื่อดูแลรักษาสุขภาพของประชาชน ตลอดจนให้ความรู้ในการปฏิบัติตนอย่างเหมาะสม และถูกสุขอนามัยกับประชาชน

๔.๒.๖ การรักษาความปลอดภัยให้กับประชาชน

ตำรวจภูธรจังหวัดสุโขทัย เป็นหน่วยงานรับผิดชอบ ในการกำหนดแผนการป้องกันและปราบปรามอาชญากรรมที่พบบ่อยในช่วงฤดูฝน เข้มงวดกวดขัน ป้องกันการลักขโมยทรัพย์สิน เครื่องมือ อุปกรณ์ที่จำเป็นในการประกอบอาชีพ เพื่อลดการซ้ำเติมปัญหาความเดือดร้อนของประชาชน

๔.๒.๗ การสร้างการรับรู้ให้กับประชาชนในช่วงเกิดอุทกภัย วาตภัย และดินถล่ม

ให้สำนักงานประชาสัมพันธ์จังหวัดสุโขทัย ทำความเข้าใจกับประชาชนทั้งในภาพรวม และในพื้นที่ที่ได้รับผลกระทบจากอุทกภัย วาตภัย และดินถล่ม ให้ตระหนักถึงสถานการณ์ และทราบถึงข้อมูลปริมาณน้ำ รวมถึงมาตรการที่กำลังดำเนินการ เน้นให้ประชาชนสามารถเข้าใจได้โดยง่าย และรับทราบได้อย่างทั่วถึง

๔.๒.๘ การอพยพ กรณีประชาชนได้รับผลกระทบจากสถานการณ์อุทกภัย วาตภัย และดินถล่ม

ให้สำนักงานพัฒนาสังคมและความมั่นคงของมนุษย์จังหวัดสุโขทัย อำเภอ และองค์กรปกครองส่วนท้องถิ่น เป็นหน่วยรับผิดชอบหลัก ในการเตรียมความพร้อมจุดอพยพ จุดปลอดภัย ที่พักพิงชั่วคราว การสนับสนุนอาหาร น้ำดื่ม ยารักษาโรค และสิ่งอำนวยความสะดวก

๔.๒.๙ การขอรับการสนับสนุนจากหน่วยทหาร

ให้กองอำนวยการรักษาความมั่นคงภายในจังหวัดสุโขทัย เป็นหน่วยประสานการปฏิบัติกับหน่วยทหาร ในการสนับสนุนบุคลากร ยานพาหนะ เครื่องจักรกลสาธารณภัย เพื่อใช้ในการป้องกัน และแก้ไขปัญหาอุทกภัย วาตภัย และดินถล่ม

๔.๓ การบรรเทาทุกข์ และการฟื้นฟู

เมื่อสถานการณ์ยุติลง ให้ส่วนราชการ อำเภอ และองค์กรปกครองส่วนท้องถิ่นในพื้นที่ที่เกิดเหตุ ดำเนินการบูรณาการหน่วยงานต่าง ๆ เข้าฟื้นฟูบูรณะความเสียหาย และการปฏิบัติอื่น ๆ ที่จำเป็น ดังนี้

๔.๓.๑ สำรวจความเสียหายทุกด้านอย่างละเอียด ทั้งด้านชีวิตและทรัพย์สินของประชาชน และสิ่งสาธารณประโยชน์ เพื่อประโยชน์ในการให้ความช่วยเหลือ โดยจัดทำบัญชีรายชื่อผู้ประสบภัยและทรัพย์สินไว้เป็นหลักฐาน พร้อมทั้งออกหนังสือรับรองให้ผู้ประสบภัยไว้เป็นหลักฐานในการรับการสงเคราะห์ ดำเนินการฟื้นฟูบูรณะความเสียหายเบื้องต้นโดยงบประมาณที่อยู่ในความรับผิดชอบ กรณีเกินขีดความสามารถ ให้ขอรับการสนับสนุนจากหน่วยเหนือตามลำดับต้องการช่วยเหลือผู้ประสบภัยในเบื้องต้น และจัดชุดปฏิบัติการเร่งให้ความช่วยเหลือด้านการดำรงชีพแก่ประชาชนที่ประสบภัยตามวงรอบอย่างต่อเนื่อง

๔.๓.๒ การช่วยเหลือผู้ประสบภัยที่ได้รับความเสียหายด้านพืช ด้านประมง และปศุสัตว์ ให้ประสานสำนักงานเกษตรจังหวัดสุโขทัย สำนักงานประมงจังหวัดสุโขทัย และสำนักงานปศุสัตว์สุโขทัย ในการให้ความช่วยเหลือ

๔.๓.๓ การซ่อมแซมสิ่งสาธารณประโยชน์ส่วนที่เสียหาย เช่น เส้นทางคมนาคม คอสะพานที่ถูกน้ำกัดเซาะ ให้สามารถสัญจรไปมาได้เป็นการชั่วคราวโดยเร็วที่สุด

๔.๓.๔ การให้ความช่วยเหลือผู้ประสบภัย ทั้งทางด้านร่างกาย จิตใจและฟื้นฟูอาชีพของผู้ประสบภัย

๔.๓.๕ การบูรณาการแผนการฟื้นฟูให้กับผู้ประสบภัย ตามกฎหมายหมายและระเบียบที่เกี่ยวข้อง

(๑) การให้ความช่วยเหลือผู้ประสบภัย ให้ใช้งบประมาณขององค์กรปกครองส่วนท้องถิ่นในพื้นที่ดำเนินการช่วยเหลือตามระเบียบฯ ก่อน หลังจากนั้นจึงจะเป็นขั้นตอนการใช้งบประมาณช่วยเหลือของอำเภอและจังหวัด ตามลำดับ

(๒) เมื่อจังหวัดประกาศเขตการให้ความช่วยเหลือผู้ประสบภัยของจังหวัด ตามระเบียบกระทรวงการคลังว่าด้วยเงินอุดหนุนราชการเพื่อช่วยเหลือผู้ประสบภัยพิบัติกรณีฉุกเฉิน พ.ศ. ๒๕๖๒ แล้วให้เร่งสำรวจความเสียหาย และพิจารณาให้ความช่วยเหลือผู้ประสบอุทกภัย วาตภัย และดินถล่ม ตามระเบียบหลักเกณฑ์และแนวทางที่กำหนดอย่างเคร่งครัด โดยให้ดำเนินการอย่างรวดเร็ว ทั่วถึง เป็นธรรม และให้คำนึงถึงเหตุผลสภาพความเป็นจริง ประโยชน์ของทางราชการ ความโปร่งใส และพร้อมรับการตรวจสอบ

๔.๓.๖ การประกาศกรณีพื้นที่ประสบภัย

ให้สำนักงานป้องกันและบรรเทาสาธารณภัยจังหวัดสุโขทัย อำเภอ องค์กรปกครองส่วนท้องถิ่น องค์กรสาธารณกุศล และภาคเอกชน ให้ความช่วยเหลือผู้ประสบภัยตามระเบียบ และกฎหมายที่เกี่ยวข้อง

(๑) การประกาศเขตพื้นที่ประสบสาธารณภัย และ/หรือประกาศเขตการให้ความช่วยเหลือผู้ประสบภัยพิบัติกรณีฉุกเฉิน (อุทกภัย วาตภัย และดินถล่ม) จังหวัดจะประกาศฯ แยกเป็นรายอำเภอ ตำบล และหมู่บ้าน ที่มีสถานการณ์อุทกภัย วาตภัย และดินถล่ม เกิดขึ้นเท่านั้น

(๒) ข้อมูลจำนวนประชากรและครัวเรือนที่ประสบภัยให้รายงานตามความเป็นจริงที่เกิดขึ้น เฉพาะครัวเรือนที่ประสบปัญหาความเดือดร้อนเท่านั้น

(๓) ข้อมูลพื้นที่การเกษตรที่ได้รับความเสียหายแล้ว และคาดว่าจะเสียหายให้อำเภอประสานข้อมูลกับสำนักงานเกษตรอำเภอ โดยใช้ข้อมูลของสำนักงานเกษตรอำเภอเป็นหลัก

๕. การสนับสนุน

๕.๑ ด้านงบประมาณ

(๑) งบประมาณปกติของส่วนราชการที่เกี่ยวข้อง และขององค์กรปกครองส่วนท้องถิ่น

(๒) งบประมาณจากเงินอุดหนุนราชการตามระเบียบกระทรวงการคลังว่าด้วยเงินอุดหนุนราชการเพื่อช่วยเหลือผู้ประสบภัยพิบัติกรณีฉุกเฉิน พ.ศ. ๒๕๖๒

(๓) งบประมาณอื่น ๆ เช่น เงินบริจาค มูลนิธิราชประชานุเคราะห์ฯ สภากาชาดไทย ภาคเอกชน และภาคประชาชน

๕.๒ การสื่อสารและโทรคมนาคม การติดต่อประสานงาน

ช่องทางการติดต่อและประสานงานกับศูนย์บัญชาการเหตุการณ์ป้องกันและแก้ไขปัญหาอุทกภัย วาตภัย และดินถล่มจังหวัดสุโขทัย ปี ๒๕๖๖ ณ ห้องประชุมกองโกรลาส ชั้น ๕ ศาลากลางจังหวัดสุโขทัย (ผนวก ง)

(๑) ระบบโทรศัพท์พื้นฐานและโทรสาร ๐ ๕๕๖๑ ๖๒๓๗

(๒) ระบบเครือข่ายวิทยุสื่อสาร ความถี่ ๑๖๑.๒๐๐ Khz. นามเรียกขาน “ปก.สุโขทัย”

(๓) ส่วนราชการทุกแห่ง ที่ว่าการอำเภอทุกอำเภอ และองค์กรปกครองส่วนท้องถิ่นทุกแห่ง

/ ๖. ภาคผนวก...

๖. ภาคผนวก

- ผนวก ก สำเนาคำสั่งกองอำนาจการป้องกันและบรรเทาสาธารณภัยจังหวัดสุโขทัย
ที่ ๑๖/๒๕๖๖ ลงวันที่ ๒ มิถุนายน ๒๕๖๖ เรื่องจัดตั้งศูนย์บัญชาการ
เหตุการณ์อุทกภัย วาตภัย และดินถล่มจังหวัดสุโขทัย ปี ๒๕๖๖
- ผนวก ข สำเนาคำสั่งกองอำนาจการป้องกันและบรรเทาสาธารณภัยจังหวัดสุโขทัย
ที่ ๑๗/๒๕๖๖ ลงวันที่ ๒ มิถุนายน ๒๕๖๖ เรื่องแต่งตั้งคณะกรรมการ
ติดตามสถานการณ์อุทกภัย วาตภัย และดินถล่มจังหวัดสุโขทัย ปี ๒๕๖๖
- ผนวก ค การแจ้งเตือนภัย
- ผนวก ง การติดต่อสื่อสาร
- ผนวก จ บัญชีเครื่องจักรกลสาธารณภัย
- ผนวก ฉ องค์การสาธารณกุศลในพื้นที่จังหวัดสุโขทัย
- ผนวก ช แผนการบริหารจัดการแม่น้ำยม

ลงชื่อ ผู้เสนอแผน
(นายพล เชื้อทหาร)

หัวหน้าสำนักงานป้องกันและบรรเทาสาธารณภัยจังหวัดสุโขทัย






ลงชื่อ ผู้เห็นชอบแผน
(นายฉัตรพงศ์ สุขวิสิฐ)
รองผู้ว่าราชการจังหวัดสุโขทัย

ลงชื่อ ผู้อนุมัติแผน
(นายสุชาติ ทีคะสุข)
ผู้ว่าราชการจังหวัดสุโขทัย
ผู้อำนวยการจังหวัด

ผนวก ค
การแจ้งเตือนภัย

ตามแผนป้องกันและบรรเทาสาธารณภัยจังหวัดสุโขทัย พ.ศ. ๒๕๖๔ - ๒๕๗๐

๑. ขั้นตอนการแจ้งเตือนภัยของจังหวัด อาศัยหลักการ ดังนี้

สีแดง 	สถานการณ์อยู่ในภาวะอันตรายสูงสุด ให้อาศัยอยู่แต่ในสถานที่ปลอดภัย และปฏิบัติตามข้อสั่งการ
สีส้ม 	สถานการณ์อยู่ในภาวะเสี่ยงอันตรายสูง เจ้าหน้าที่กำลังควบคุมสถานการณ์ ให้อพยพไปยังสถานที่ปลอดภัย และปฏิบัติตามแนวทาง ที่กำหนด
สีเหลือง 	สถานการณ์อยู่ในภาวะเสี่ยงอันตราย มีแนวโน้มที่สถานการณ์จะรุนแรงมากขึ้น ให้จัดเตรียมความพร้อมรับสถานการณ์ และปฏิบัติตามคำแนะนำ
สีน้ำเงิน 	สถานการณ์อยู่ในภาวะเฝ้าระวัง ให้ติดตามข้อมูลข่าวสารอย่างใกล้ชิดทุก ๆ ๒๔ ชั่วโมง
สีเขียว 	สถานการณ์อยู่ในภาวะปกติ ให้ติดตามข้อมูลข่าวสารเป็นประจำ

๒. กระบวนการแจ้งเตือนภัย มีประกอบด้วย

(๑) การเฝ้าระวัง ติดตามสถานการณ์

เป็นการติดตามข้อมูลความเคลื่อนไหวของเหตุการณ์ที่อาจส่งผลให้เกิดสาธารณภัย รวมทั้งทำหน้าที่เฝ้าระวังให้ข้อมูลและข่าวสารแก่ประชาชน โดยมีส่วนราชการและหน่วยงานที่เกี่ยวข้องที่มีความรู้และเครื่องมือทางเทคนิค เช่น สถานีอุตุนิยมวิทยาสุโขทัย โครงการชลประทานสุโขทัย สำนักงานทรัพยากรธรรมชาติและสิ่งแวดล้อมจังหวัดสุโขทัย เป็นต้น มีหน้าที่เฝ้าระวัง และติดตามสถานการณ์ ปฏิบัติงานตลอด ๒๔ ชั่วโมง โดยให้กระทรวงเทคโนโลยีสารสนเทศและการสื่อสาร เป็นหน่วยจัดวางระบบสื่อสาร รวมทั้งให้ทุกภาคส่วนที่เกี่ยวข้องจัดเตรียม จัดหาอุปกรณ์ และเครื่องมือสื่อสารสำหรับเชื่อมกับระบบสื่อสารให้เพียงพอและใช้การได้ตลอดเวลา โดยให้ กองอำนวยการป้องกันและบรรเทาสาธารณภัยแต่ละระดับ แลกเปลี่ยนข้อมูลข่าวสาร วิเคราะห์และประเมิน สถานการณ์ เพื่อตัดสินใจในการเตรียมรับมือกับสาธารณภัย

(๒) การแจ้งเตือนล่วงหน้า

เป็นการแจ้งข้อมูลข่าวสารที่บ่งชี้ว่ามีแนวโน้มที่จะเกิดสาธารณภัยขึ้นในพื้นที่ที่มีความเสี่ยงภัยไปยังส่วนราชการ หน่วยงาน กองอำนวยการป้องกันและบรรเทาสาธารณภัยแต่ละระดับ และประชาชน เพื่อให้ติดตามข้อมูลข่าวสารและความเคลื่อนไหวอย่างต่อเนื่อง ทั้งนี้ ระยะเวลาสำหรับการแจ้งเตือนล่วงหน้าขึ้นอยู่กับสาธารณภัยแต่ละประเภท โดยปกติควรมีการแจ้งเตือนล่วงหน้าก่อนเกิดสาธารณภัยไม่ต่ำกว่า ๑๒๐ ชั่วโมง ให้กระทรวงเทคโนโลยีสารสนเทศและการสื่อสาร เป็นหน่วยประสานงานกลางร่วมกับกรมประชาสัมพันธ์ ในการจัดวางแนวทาง มาตรการ และขั้นตอนการปฏิบัติ ร่วมกับหน่วยงานที่มีหน้าที่ในการเฝ้าระวัง ติดตาม สถานการณ์ เผยแพร่ประชาสัมพันธ์ และแจกจ่ายข้อมูลข่าวสาร เพื่อให้การแจ้งเตือนล่วงหน้าที่มีมาตรฐาน เป็นรูปแบบเดียวกัน สะดวกต่อการรับทราบ และทำความเข้าใจกับ ที่ได้รับ

/ (๓) การแจ้งเตือนภัย...

(๓) การแจ้งเตือนภัย

เป็นการยืนยันข้อมูลว่ามีโอกาสเกิดสาธารณภัย มากกว่าร้อยละ ๖๐ และเป็นการแจ้งแนวทางปฏิบัติให้กับส่วนราชการ หน่วยงาน กองอำนาจการป้องกันและบรรเทาสาธารณภัยแต่ละระดับ และประชาชนในพื้นที่เสี่ยงภัย เพื่อให้เตรียมความพร้อมรับมือสาธารณภัยที่จะเกิดขึ้น โดยให้มีการแจ้งเตือนภัยไม่ต่ำกว่า ๗๒ ชั่วโมงก่อน และมีข้อมูลการแจ้งเตือนภัย ได้แก่

- คาดการณ์ระยะเวลา และบริเวณพื้นที่ที่จะเกิดสาธารณภัย
- ผลกระทบที่อาจเกิดขึ้นและความยาวนานของภัย (ระยะเวลา)
- แนวทางการปฏิบัติตนของส่วนราชการ หน่วยงาน และประชาชน
- การเตรียมความพร้อมรับมือภัย เช่น อาหาร น้ำดื่ม ยารักษาโรค เป็นต้น

ให้กองอำนาจการป้องกันและบรรเทาสาธารณภัยจังหวัด จัดวางแผนแนวทาง มาตรการ ขั้นตอนการปฏิบัติ ร่วมกับสถานีอุตุนิยมวิทยาในพื้นที่ สำนักงานป้องกันและบรรเทาสาธารณภัยจังหวัดสุโขทัย โครงการชลประทานจังหวัดสุโขทัย สำนักงานทรัพยากรธรรมชาติและสิ่งแวดล้อมจังหวัดสุโขทัย อำเภอทุกอำเภอ องค์การปกครองส่วนท้องถิ่นทุกแห่ง และหน่วยงานที่เกี่ยวข้อง แจ้งไปยังกองอำนาจการป้องกันและบรรเทาสาธารณภัยอำเภอ/องค์การบริหารส่วนตำบล พร้อมทั้งให้สำนักงานประชาสัมพันธ์จังหวัดสุโขทัย ร่วมกับเทศบาล ที่ทำการปกครองจังหวัดสุโขทัย กำหนดขั้นตอนวิธีปฏิบัติเพื่อเผยแพร่ประชาสัมพันธ์ แจกจ่ายข้อมูล การแจ้งเตือนภัยให้กับผู้ปกครองท้องที่ และประชาชน เพื่อให้มั่นใจได้ว่าประชาชนได้รับข้อมูลข่าวสารที่ถูกต้องและรวดเร็ว และมีการปฏิบัติเพื่อเตรียมรับสถานการณ์ตามแนวทางที่กำหนด

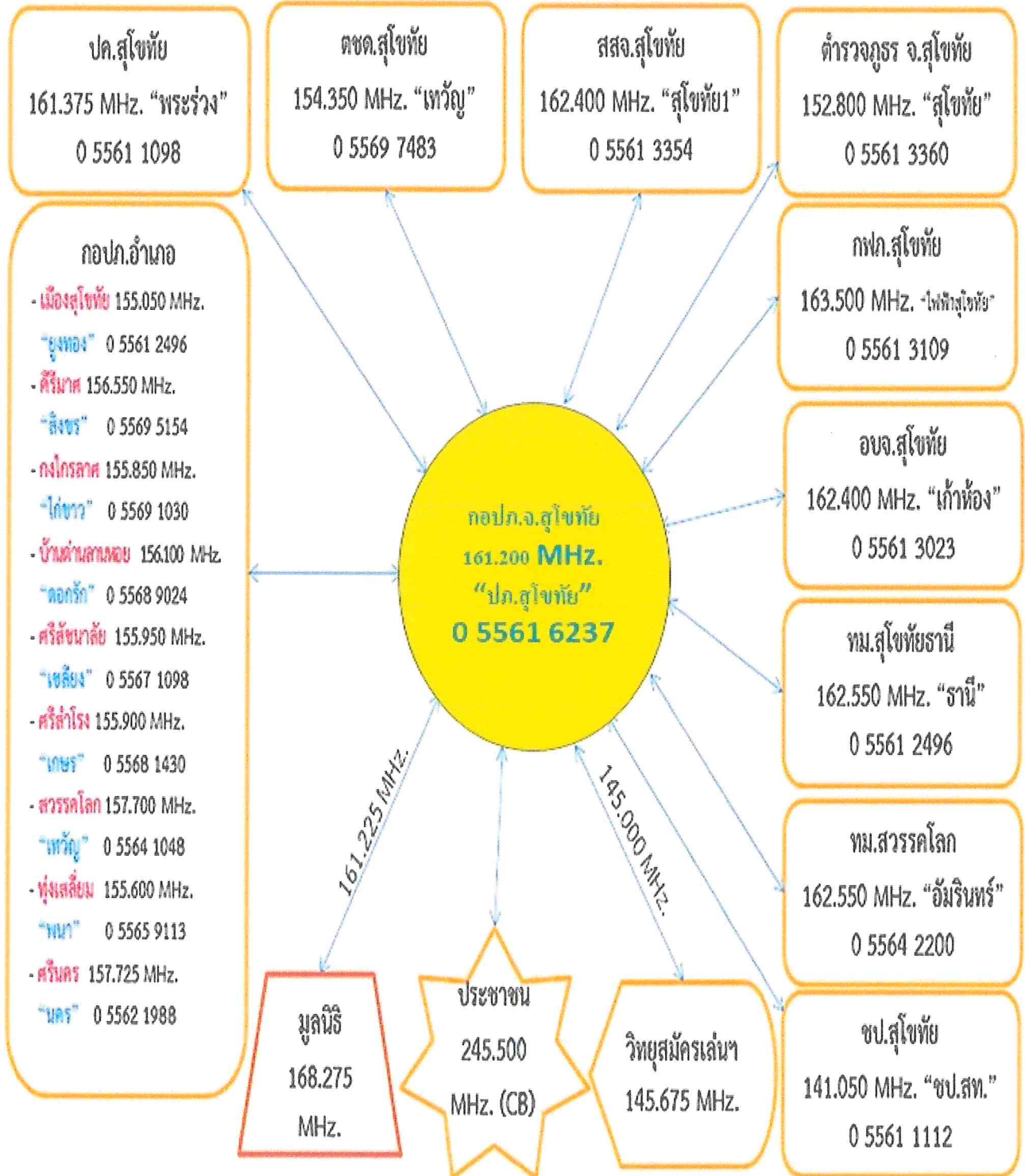
ให้กองอำนาจการป้องกันและบรรเทาสาธารณภัยอำเภอ/เทศบาล องค์การบริหารส่วนตำบล รายงานผลการปฏิบัติให้กองอำนาจการป้องกันและบรรเทาสาธารณภัยทราบ ภายใน ๒๔ ชั่วโมง นับตั้งแต่ได้รับการแจ้งเตือนภัย เป็นการยืนยันการสื่อสารสองทาง (Two-way Communication)

(๔) การรับมือและการอพยพ

กองอำนาจการป้องกันและบรรเทาสาธารณภัยจังหวัด กำหนดให้ที่ทำการปกครองจังหวัดสุโขทัย เป็นหน่วยงานหลักในการผู้ประสานภัย โดยมีสำนักงานจังหวัดสุโขทัย สำนักงานป้องกันและบรรเทาสาธารณภัยจังหวัดสุโขทัย กองบังคับการตำรวจภูธรจังหวัดสุโขทัย สำนักงานส่งเสริมการปกครองท้องถิ่นจังหวัดสุโขทัย ขนส่งจังหวัดสุโขทัย แขวงทางหลวงสุโขทัย แขวงทางหลวงชนบทสุโขทัย มูลนิธิ องค์การสาธารณกุศล พิจารณา กำหนดแนวทางและขั้นตอนการปฏิบัติในการรับมือกับสาธารณภัยที่เกิดขึ้น รวมถึงการจัดทำแผนอพยพ และการฝึกอพยพ โดยมีศูนย์ป้องกันและบรรเทาสาธารณภัยเขต ๙ พิษณุโลก เป็นหน่วยงานสนับสนุนทรัพยากร ในส่วนของกองอำนาจการป้องกันและบรรเทาสาธารณภัยอำเภอ และกองอำนาจการป้องกันและบรรเทาสาธารณภัยเทศบาล/อบต. หากเกิดภัยภาพที่จะรับมือกับสถานการณ์ได้ให้รายงานกองอำนาจการป้องกันและบรรเทาสาธารณภัยจังหวัดทราบทันที

ผนวก ง
การติดต่อสื่อสาร

ผังสื่อสาร กอปภ.จังหวัดสุโขทัย



ผนวก จ
บัญชีเครื่องจักรกลสาธารณภัย

ที่	ประเภท	หน่วยงาน	จำนวน	อำเภอ	หมายเลขโทรศัพท์
๑	เรือท้องแบน	สนง.ปภ.จังหวัดสุโขทัย	๖	เมืองสุโขทัย	๐-๕๕๖๑-๖๒๓๗
		กองกำกับการ ๖	๗	เมืองสุโขทัย	๐-๕๕๙๔-๕๐๙๖
		ทม.สวรรคโลก	๑	สวรรคโลก	๐-๕๕๖๔-๑๓๗๓
		ทต.บ้านกล้วย	๑	เมืองสุโขทัย	๐-๕๕๖๑-๒๕๐๓
		ทต.บ้านสวน	๑	เมืองสุโขทัย	๐-๕๕๖๙-๙๐๒๘
		อบต.ปากแคว	๑	เมืองสุโขทัย	๐-๕๕๖๒-๐๕๕๒
		อบต.ตาลเตี้ย	๑	เมืองสุโขทัย	๐-๕๕๖๓-๒๕๐๒
		อบต.ปากพระ	๑	เมืองสุโขทัย	๐-๕๕๙๔-๖๕๙๙
รวม			๑๙		
๒	เรือยาง	กองกำกับการ ๖	๑	เมืองสุโขทัย	๐-๕๕๙๔-๕๐๙๖
รวม			๑		
๓	เรือพลาสติก	สนง.ปภ.จังหวัดสุโขทัย	๓๘	เมืองสุโขทัย	๐-๕๕๖๑-๖๒๓๗
		ทต.บ้านสวน	๗	เมืองสุโขทัย	๐-๕๕๖๙-๙๐๒๘
รวม			๔๕		
๔	เครื่องสูบน้ำ	สนง.ปภ.จังหวัดสุโขทัย	๑	เมืองสุโขทัย	๐-๕๕๖๑-๖๒๓๗
		โครงการชลประทานสุโขทัย	๑๒	เมืองสุโขทัย	๐-๕๕๖๑-๐๕๑๙
		โยธาธิการและผังเมือง	๓	เมืองสุโขทัย	๐-๕๕๖๓๖-๐๘๖
		ทม.สุโขทัยธานี	๕๑	เมืองสุโขทัย	๐-๕๕๖๑-๑๑๒๖
		ทต.เมืองเก่า	๑	เมืองสุโขทัย	๐-๕๕๖๙-๗๓๒๒
		ทต.บ้านสวน	๔	เมืองสุโขทัย	๐-๕๕๖๙-๙๐๒๘
		อบต.ปากพระ	๒	เมืองสุโขทัย	๐-๕๕๙๔-๖๕๙๙
		อบต.บ้านหลุม	๑	เมืองสุโขทัย	๐-๕๕๖๓-๒๕๕๘
รวม			๗๕		
๕	รถบรรทุก ๖ ล้อ	อบจ.สุโขทัย	๑๑	เมืองสุโขทัย	๐-๕๕๖๑-๑๔๘๒
		ทม.สุโขทัยธานี	๓	เมืองสุโขทัย	๐-๕๕๖๑-๑๑๒๖
		แขวงทางหลวงสุโขทัย	๓	เมืองสุโขทัย	๐-๕๕๖๑-๑๒๕๘
		แขวงทางหลวงชนบทสุโขทัย	๓	เมืองสุโขทัย	๐-๕๕๖๑-๒๗๗๕
		สนง.ปภ.จังหวัดสุโขทัย	๑	เมืองสุโขทัย	๐-๕๕๖๑-๖๒๓๗
รวม			๒๑		
๖	รถชุดแบบไฮโดรลิก	อบจ.สุโขทัย	๖	เมืองสุโขทัย	๐-๕๕๖๑-๑๔๘๒
		ทม.สุโขทัยธานี	๓	เมืองสุโขทัย	๐-๕๕๖๑-๑๑๒๖
		แขวงทางหลวงสุโขทัย	๑	เมืองสุโขทัย	๐-๕๕๖๑-๑๒๕๘
		แขวงทางหลวงชนบทสุโขทัย	๑	เมืองสุโขทัย	๐-๕๕๖๑-๒๗๗๕
รวม			๑๑		

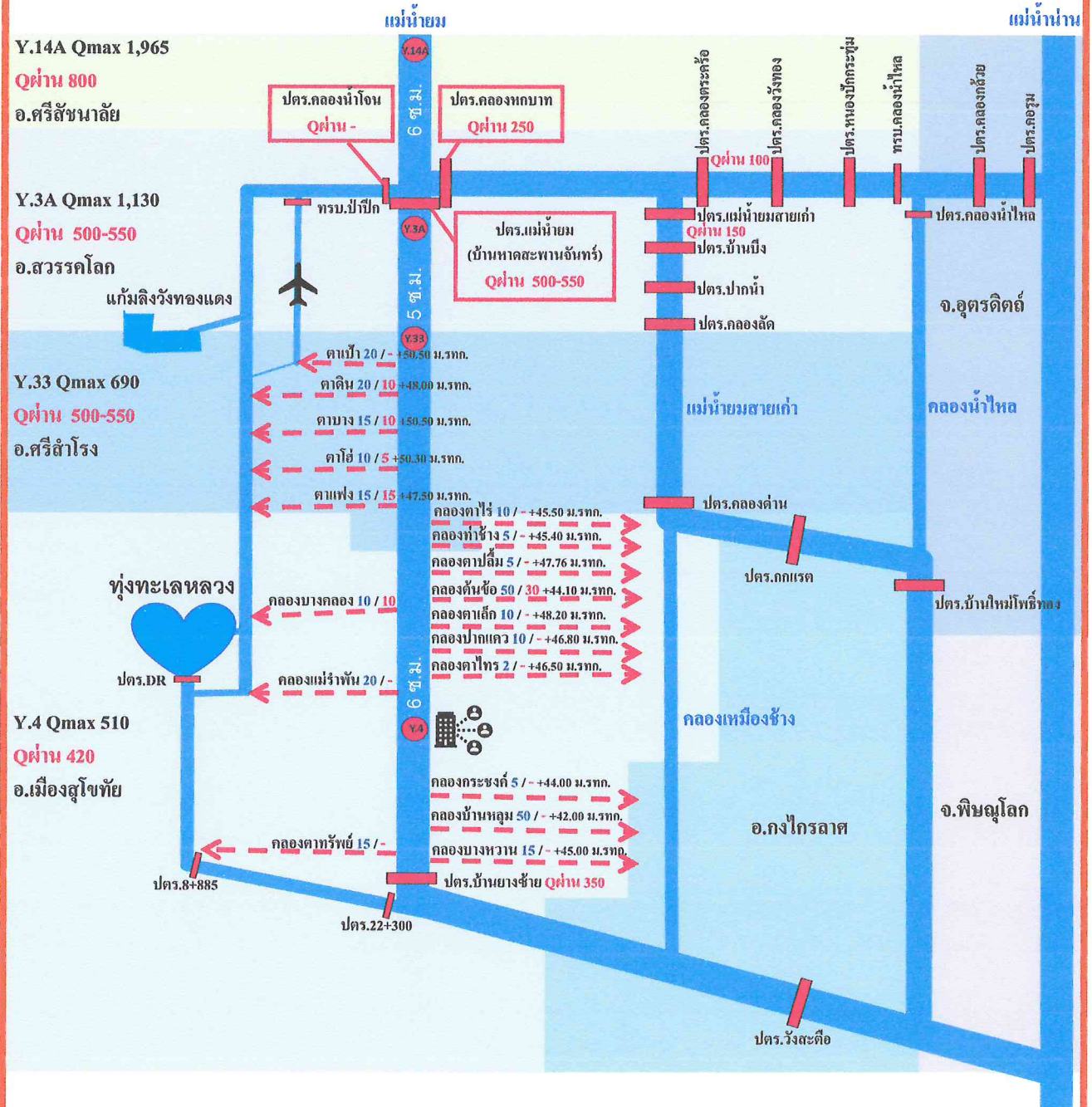
ที่	ประเภท	หน่วยงาน	จำนวน	อำเภอ	หมายเลขโทรศัพท์
๗	รถตัก	ทม.สุโขทัยธานี	๑	เมืองสุโขทัย	๐-๕๕๖๑-๑๑๒๖
		แขวงทางหลวงสุโขทัย	๒	เมืองสุโขทัย	๐-๕๕๖๑-๑๒๕๘
		แขวงทางหลวงชนบทสุโขทัย	๒	เมืองสุโขทัย	๐-๕๕๖๑-๒๗๗๕
รวม			๕		
๘	รถเครน	อบจ.สุโขทัย	๑	เมืองสุโขทัย	๐-๕๕๖๑-๑๔๘๒
		แขวงทางหลวงสุโขทัย	๒	เมืองสุโขทัย	๐-๕๕๖๑-๑๒๕๘
		แขวงทางหลวงชนบทสุโขทัย	๒	เมืองสุโขทัย	๐-๕๕๖๑-๒๗๗๕
รวม			๕		
๙	รถประกอบอาหาร พร้อมอุปกรณ์	สน.ปภ.สุโขทัย	๑	เมืองสุโขทัย	๐-๕๕๖๑-๖๒๓๗
		รวม			๑
๑๐	รถแทรกเตอร์ ตีนตะขาบ	แขวงทางหลวงชนบทสุโขทัย	๑	เมืองสุโขทัย	๐-๕๕๖๑-๒๗๗๕
		รวม			๑
๑๑	เลื่อยยนต์	แขวงทางหลวงสุโขทัย	๒	เมืองสุโขทัย	๐-๕๕๖๑-๑๒๕๘
		ทม.สุโขทัยธานี	๑	เมืองสุโขทัย	๐-๕๕๖๑-๑๑๒๖
		แขวงทางหลวงชนบทสุโขทัย	๒	เมืองสุโขทัย	๐-๕๕๖๑-๒๗๗๕
รวม			๕		
๑๒	เสื้อชูชีพ	สน.ปภ.สุโขทัย	๘๐	เมืองสุโขทัย	๐-๕๕๖๑-๖๒๓๗
		รวม			๘๐
๑๓	รถบรรทุกขนาด ใหญ่	ทม.สุโขทัยธานี	๑	เมืองสุโขทัย	๐-๕๕๖๑-๑๑๒๖
		อบต.ปากพระ	๓	เมืองสุโขทัย	๐-๕๕๙๔-๖๕๙๙
รวม			๔		

ผนวก ฉ
องค์การสาธารณกุศลในพื้นที่จังหวัดสุโขทัย

ที่	อำเภอ	หน่วยงาน/องค์กรฯ	ทน.หน่วย/ผู้ประสาน	เบอร์โทร.
๑	เมืองสุโขทัย	มูลนิธิร่วมมิตรสุโขทัย	นายสามัญ รัชชบุรีสุทธิศรี นายสุรพล อังศิริจินดา	๐๘-๑๗๒๗-๐๘๙๙ ๐๘-๑๙๕๓-๘๑๙๘
๒	เมืองสุโขทัย	ชมรมวิริยะเมตรตากู้ภัยสุโขทัย	นายวีรพล อั่นคง	๐๘-๗๓๐๘-๙๒๘๗
๓	เมืองสุโขทัย	สมาคมอาสาสมัครบรรเทาสาธารณภัย สุโขทัย	นายทวีศักดิ์ คชแก้ว	๐๘-๖๖๗๔-๘๐๖๖
๔	เมืองสุโขทัย	ชมรมวิทยุสมัครเล่น	นายวิรัช แก้ววงษ์	๐๘-๘๒๘๑-๓๕๙๙
๕	เมืองสุโขทัย	ชมรพารามอเตอร์สุโขทัย	นายขจร สุขสัมพันธ์	๐๙-๒๒๖๔-๕๙๖๘
	เมืองสุโขทัย	หน่วยอาสาสมัครบรรเทาสาธารณภัย เทพนิมิตจังหวัดสุโขทัย อ.บ.ภ.ใต้ 13-00	นางสาวพร พุ่มรูป	๐๘-๙๔๓๙-๐๒๐๕
๗	เมืองสุโขทัย	สมาคมกู้ภัยบางแก้วสุโขทัย	นายสินชัย เอี่ยมสว่าง	๐๙-๕๓๓๑-๒๖๕๐
๘	เมืองสุโขทัย	สมาคมร่วมกุศลสุโขทัย	นายวิวัฒน์ พุ่มพวง	๐๘-๐๕๑๑-๔๒๑๙
๙	สวรรคโลก	สมาคมพิทักษ์ประชาชนกู้ภัยสวรรคโลก	นายนิคม พวงหงษ์	๐๘-๕๔๐๐-๓๓๓๔
๑๐	สวรรคโลก	มูลนิธิร่วมกตัญญู จุด สวรรคโลก	น.ส.อภิญา จิตรกร	๐๘-๘๒๗๕-๑๘๔๒
๑๑	คีรีมาศ	กู้ภัยจิตอาสาวัดใหม่เจริญผล	นายปรีชา ทอมรีน	๐๘-๘๘๘๑-๕๖๗๕
๑๒	คีรีมาศ	มูลนิธิธรรมรักษามิธีร์ตันจังหวัดสุโขทัย (กู้ภัยมังกร)	นายมงคล แดงพิต	๐๘-๑๘๘๘-๒๐๓๖
๑๓	ศรีสำโรง	สมาคมกู้ภัยศรีสำโรง	ด.ต.วิมล นิลจันทร์	๐๖-๑๘๐๑-๑๘๐๓
๑๔	กงไกรลาศ	ศูนย์ประสานงานมูลนิธิราเคิลออฟไลฟ์ จังหวัดสุโขทัย	นายมนัส เนตรมงคล	๐๘-๙๖๔๓-๙๐๕๑
๑๕	กงไกรลาศ	สมาคมกู้ภัยกงไกรลาศ	นายไกรสร อินนาค	๐๙-๕๓๒๓-๓๗๓๗

ผนวก ข
แผนการบริหารจัดการน้ำแม่ข่าย

แผนการบริหารจัดการน้ำแม่ข่าย (ตัดยอดน้ำก่อนเข้าเมืองสุโขทัย)
กรณีปริมาณน้ำผ่านสถานีวัดน้ำ Y.14A = 800 ลบ.ม./วินาที



รวมตัดยอดน้ำเหนือ Y.4 ได้สูงสุด **80** ลูกบาศก์เมตรต่อวินาที
หมายเหตุ : แผนระบายน้ำ / สักยภาพคลอง (หน่วยลูกบาศก์เมตรต่อวินาที)



กรมชลประทาน

โครงการชลประทานสุโขทัย สำนักงานชลประทานที่ 4 กรมชลประทาน