

วัน เดือน สิงหาคม ปี ๒๕๖๖

ร่างแผนเผชิญเหตุอุทกภัยจังหวัดตรัง ปี ๒๕๖๖

อ้างอิง : ๑. พระราชบัญญัติป้องกันและบรรเทาสาธารณภัย พ.ศ. ๒๕๕๐

๒. แผนการป้องกันและบรรเทาสาธารณภัยแห่งชาติ พ.ศ. ๒๕๖๔ - ๒๕๗๐

๓. แผนการป้องกันและบรรเทาสาธารณภัยจังหวัดตรัง พ.ศ. ๒๕๖๔ - ๒๕๗๐

๑. สถานการณ์

๑.๑ สถานการณ์ทั่วไป

สภาพพื้นที่เป็นเนินสูง ๆ ต่ำ ๆ สลับด้วยเขาเล็ก ๆ กระจายอยู่ทั่วไป พื้นที่ค่อนข้างราบเรียบมีจำนวนน้อยซึ่งใช้เพาะปลูกข้าว ทางทิศตะวันออกมีเทือกเขาบรรทัดยาวจากเหนือจดตอนใต้ และเป็นเส้นแบ่งเขตแดนจังหวัดตรังกับจังหวัดพัทลุง มีเนื้อที่ป่าเกือบร้อยละ ๒๐ ของเนื้อที่จังหวัดส่วนใหญ่ เป็นพื้นที่แถบเทือกเขาบรรทัด ลักษณะดินส่วนใหญ่เป็นดินร่วนปนทราย สภาพป่าเป็นป่าดิบชื้น มีป่าชายเลน สำหรับท้องที่ที่อยู่ติดชายทะเล และมีลำน้ำสำคัญ ๆ ๓ สาย อันได้แก่ แม่น้ำตรัง ซึ่งมีต้นกำเนิดจากเขาวังหีบ เทือกเขาหลวง จังหวัดนครศรีธรรมราช แม่น้ำปะเหลียน เกิดจากเทือกเขาบรรทัด เขตอำเภอปะเหลียน คลองกะลาแสดและต้นน้ำ ที่เกิดจากควนปลวกร้อน ควนชะโน และควนน้ำแดง ชายแดนตรัง กระบี่ นอกจากนี้ ยังมีลำห้วยบริวารที่คอยส่งน้ำให้อีกกว่า ๑๐๐ สาย ทั้งยังมีชายฝั่งด้านตะวันตก ติดทะเลอันดามันที่ยาวถึง ๑๑๙ กม. กับเกาะต่าง ๆ กระจายอยู่กว่า ๔๖ เกาะ และป่าชายเลนที่ยังคงอยู่ในสภาพที่อุดมสมบูรณ์

ภูมิประเทศของจังหวัดตรังแบ่งออกเป็น ๓ ตอน คือ ตอนเหนือซึ่งติดต่อกับเทือกเขาบรรทัด เป็นที่เนินสูง ๆ ต่ำ ๆ มีที่ราบอยู่ตามระหว่างเนิน ตามลุ่มแม่น้ำมีป่าไม้ใหญ่ ๆ มีแร่ทองคำ ดีบุก และพลูแกม ตอนกลางเป็นที่ลาดต่อเนื่องมาจากตอนเหนือพื้นที่ราบเหมาะแก่การเพาะปลูก ตอนใต้เป็นที่ราบต่ำริมทะเลเพาะปลูกได้ อากาศเย็นสบายตลอดปี

ฤดูกาล ของจังหวัดตรังพิจารณาตามลักษณะลมฟ้าอากาศของประเทศไทยออกได้เป็น ๓ ฤดู คือ

ฤดูร้อน เริ่มตั้งแต่กลางเดือนกุมภาพันธ์ถึงกลางเดือนพฤษภาคม ระยะเวลาเป็นช่วงว่างของฤดูมรสุม หลังจากสิ้นสุดฤดูมรสุมตะวันออกเฉียงเหนือหรือฤดูหนาว อากาศจะเริ่มร้อนและอากาศจะร้อนจัดที่สุดในเดือนมีนาคมและเมษายน แต่ไม่ร้อนมากนัก เนื่องจากภูมิประเทศเป็นคาบสมุทรอยู่ใกล้ทะเล กระแสลม และไอน้ำจากทะเลทำให้อากาศคลายความร้อนลงไปมาก

ฤดูฝน เริ่มตั้งแต่กลางเดือนพฤษภาคมถึงกลางเดือนตุลาคม เป็นช่วงที่ลมมรสุมตะวันตกเฉียงใต้ ซึ่งเป็นลมร้อนและชื้นมากจากมหาสมุทรอินเดียพัดปกคลุมประเทศไทย ทำให้มีฝนตกทั่วไป และในช่วงฤดูฝน ยังมีร่องความกดอากาศต่ำปกคลุมภาคใต้เป็นระยะ ๆ อีกด้วย จึงทำให้มีฝนตกมาก ฝนสูงสุดของจังหวัดนี้อยู่ในเดือนกันยายน

ฤดูหนาว เริ่มตั้งแต่กลางเดือนตุลาคมถึงกลางเดือนกุมภาพันธ์ ซึ่งเป็นฤดูมรสุมตะวันออกเฉียงเหนือ ในระยะนี้จะมีลมมรสุมตะวันออกเฉียงเหนือซึ่งเย็นและแห้งจากประเทศจีนพัดปกคลุมประเทศไทย ทำให้อุณหภูมิลดลงทั่วไปและมีอากาศเย็น แต่เนื่องจากจังหวัดตรังอยู่ทางด้านชายฝั่งตะวันตกของภาคใต้ อุณหภูมิจึงลดลงเล็กน้อยเป็นครั้งคราว อากาศจึงไม่หนาวเย็นมากนัก และตามชายฝั่งมีฝนตกทั่วไป

อุณหภูมิจนเนื่องจากจังหวัดตรังตั้งอยู่ในคาบสมุทรที่มีแหลมยื่นออกไปในทะเล จึงได้รับมรสุมอย่างเต็มที่ คือมรสุมตะวันตกเฉียงใต้จากมหาสมุทรอินเดียและมรสุมตะวันออกเฉียงเหนือจากทะเลจีนใต้และอ่าวไทย ทำให้ได้รับไอน้ำและความชุ่มชื้นมากอุณหภูมิโดยเฉลี่ยจึงไม่สูงมากและอากาศไม่ร้อนจัดในฤดูร้อนอากาศจะอบอุ่นในช่วงฤดูฝน ส่วนฤดูหนาวอากาศจะเย็นในบางครั้ง

สภาพทางกายภาพ/ภูมิศาสตร์

สภาพพื้นที่เป็นเนินสูง ๆ ต่ำ ๆ สลับด้วยเขาเล็ก ๆ กระจายอยู่ทั่วไป พื้นที่ค่อนข้างราบเรียบมีจำนวนน้อยซึ่งใช้เพาะปลูกข้าว ทางทิศตะวันออกมีเทือกเขาบรรทัดยาวจากเหนือจดตอนใต้ และเป็นเส้นแบ่งเขตแดนจังหวัดตรังกับจังหวัดพัทลุง มีเนื้อที่ป่าเกือบร้อยละ ๒๐ ของเนื้อที่ จังหวัดส่วนใหญ่เป็นพื้นที่แถบเทือกเขาบรรทัดลักษณะดินส่วนใหญ่เป็นดินร่วนปนทราย สภาพป่าเป็นป่าดิบชื้น มีป่าชายเลนสำหรับท้องที่ที่อยู่ติดชายทะเลและมีลำน้ำสำคัญ ๆ ๓ สาย อันได้แก่ แม่น้ำตรัง ซึ่งมีต้นกำเนิดจากเขาวังหีบ เทือกเขาหลวง จังหวัดนครศรีธรรมราช แม่น้ำปะเหลียน เกิดจากเทือกเขาบรรทัด เขตอำเภอปะเหลียน คลองกะลาแสดและต้นน้ำ ที่เกิดจากความปลวกร้อน ความชื้น และความน้ำแดง ชายแดนตรัง กระจบ นอกจากนี้ยังมีลำห้วยบริวารที่คอยส่งน้ำให้อีกกว่า ๑๐๐ สาย ทั้งยังมีชายฝั่งด้านตะวันตก ติดทะเลอันดามันที่ยาวถึง ๑๑๙ กม. กับเกาะต่าง ๆ กระจายอยู่กว่า ๔๖ เกาะ และป่าชายเลนที่ยังคงอยู่ในสภาพที่อุดมสมบูรณ์

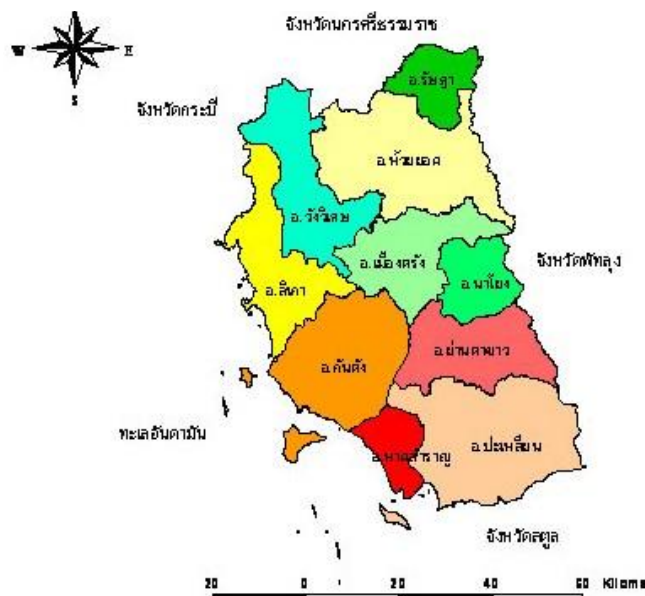
จังหวัดตรังอยู่ทางภาคใต้ของประเทศไทยเป็นจังหวัดที่มีพื้นที่จังหวัดเลียบชายฝั่งทะเลตะวันตกของมหาสมุทรอินเดียยาวตลอดแนวเขตจังหวัดถึง ๑๑๙ กม.ประมาณเส้นรุ้งที่ ๗ องศา ๓๑ ลิปดาเหนือ และเส้นแวงที่ ๙๙ องศา ๓๘ ลิปดาตะวันออก อยู่ห่างจากกรุงเทพฯ ตามเส้นทางสายเพชรเกษม ๘๒๘ กิโลเมตร มีเนื้อที่ทั้งสิ้น ๔,๙๔๑.๔๓๙ ตารางกิโลเมตร หรือ ๓,๐๘๘,๓๙๙.๓๗๕ ไร่ มีอาณาเขตติดต่อด้านจังหวัดต่าง ๆ ดังนี้

อาณาเขตติดต่อ

- | | |
|-------------|--|
| ทิศเหนือ | จดอำเภอทุ่งสง จังหวัดนครศรีธรรมราช และอำเภอคลองท่อม จังหวัดกระบี่ |
| ทิศใต้ | จดอำเภอทุ่งหว้า จังหวัดสตูล และทะเลอันดามันมหาสมุทรอินเดีย |
| ทิศตะวันออก | จดอำเภอป่าพยอม อำเภอกงหรา อำเภอตะโหมดจังหวัดพัทลุง (มีเทือกเขาบรรทัดกั้นอาณาเขต) |
| ทิศตะวันตก | จดอำเภอคลองท่อม เกาะลันตา จังหวัดกระบี่และทะเลอันดามัน มหาสมุทรอินเดีย |

สภาพทางการปกครอง/ประชากร

จังหวัดตรัง ได้แบ่งเขตการปกครองออกเป็น ๑๐ อำเภอ ๘๗ ตำบล ๗๒๓ หมู่บ้าน โดยมีหน่วยการปกครองส่วนท้องถิ่น ประกอบด้วย องค์การบริหารส่วนจังหวัดตรัง ๑ แห่ง เทศบาลนคร ๑ แห่ง เทศบาลเมือง ๑ แห่ง เทศบาลตำบล ๒๒ แห่ง และองค์การบริหารส่วนตำบล ๗๕ แห่ง



๑.๒ สถานการณ์เฉพาะ

๑.๒.๑ สถิติการประกาศเขตพื้นที่ประสบสาธารณภัยจังหวัดตรัง ย้อนหลัง ๓ ปี (ปีงบประมาณ พ.ศ. ๒๕๖๓ - ๒๕๖๕) ซึ่งมีพื้นที่ได้รับความเสียหายหรือได้รับผลกระทบ มีดังนี้

ตารางแสดงการประกาศเขตพื้นที่ประสบสาธารณภัย (อุทกภัย) จังหวัดตรัง ปีงบประมาณ พ.ศ. ๒๕๖๓

ลำดับที่	อำเภอ	ตำบล	หมู่บ้าน	ช่วงเวลาที่เกิดภัย	ช่วงเวลาดำเนินการ
๑	เมืองตรัง	นาโต๊ะหมิง	๑,๒,๓,๔	๑๓ ต.ค.๖๓	๒ พ.ย.๖๓
		บางรัก	๑,๒,๓,๔,๕	๑๓ ต.ค.๖๓	๒ พ.ย.๖๓
		นาบีนทลา	๑,๒,๓	๑๓ ต.ค.๖๓	๒ พ.ย.๖๓
		บ้านโพธิ์	๑,๔,๕,๗	๑๓ ต.ค.๖๓	๒ พ.ย.๖๓
		หนองตรุด	๑,๒,๓	๑๓ ต.ค.๖๓	๒ พ.ย.๖๓
		นาตาล่วง	๑,๔	๑๓ ต.ค.๖๓	๒ พ.ย.๖๓
		นาโต๊ะหมิง	๕	๑๔ ต.ค.๖๓	๒ พ.ย.๖๓
		ควนปริง	๒,๕,๖,๘	๑๐ ต.ค.๖๓	๒ พ.ย.๖๓
		นาโยงใต้	๑,๒,๓,๔,๕,๖,๗,๘	๑๓ ต.ค.๖๓	๒ พ.ย.๖๓
		นาพละ	๑,๓,๔,๕,๖,๘,๙	๑๓ ต.ค.๖๓	๒ พ.ย.๖๓
		บางรัก	๖	๑๔ ต.ค.๖๓	๒ พ.ย.๖๓
		บ้านควน	๓,๕	๑๒ ต.ค.๖๓	๒ พ.ย.๖๓
		นาท่ามเหนือ	๖,๗,๑๐,๑๒	๑๓ ต.ค.๖๓	๒ พ.ย.๖๓
		หนองตรุด	๘	๑๓ ต.ค.๖๓	๒ พ.ย.๖๓
		โคกหล่อ	๓,๖,๙	๑๓ ต.ค.๖๓	๑๔ ต.ค.๖๓
		นาโต๊ะหมิง	๖	๑๓ ต.ค.๖๓	๒ พ.ย.๖๓
		นาบีนทลา	๑,๓	๒๘ พ.ย.๖๓	๒๘ ธ.ค.๖๓
		นาโยงใต้	๒,๓,๔,๕,๖,๗,๘	๒๗ พ.ย.๖๓	๒๘ ธ.ค.๖๓
		นาบีนทลา	๒	๒๘ พ.ย.๖๓	๒๘ ธ.ค.๖๓
		นาบีนทลา	๔	๒๘ พ.ย.๖๓	๒๘ ธ.ค.๖๓
		บ้านควน	๒,๓,๕	๓ ธ.ค.๖๓	๒๘ ธ.ค.๖๓
		นาโต๊ะหมิง	๑,๔	๓ ธ.ค.๖๓	๒๘ ธ.ค.๖๓
		นาพละ	๑,๔,๕,๖,๘,๙	๓ ธ.ค.๖๓	๒๘ ธ.ค.๖๓
		น้ำผุด	๖	๓ ธ.ค.๖๓	๒๘ ธ.ค.๖๓
		บางรัก	๓	๓ ธ.ค.๖๓	๒๘ ธ.ค.๖๓
		ควนปริง	๒,๕,๖,๘	๓ ธ.ค.๖๓	๒๘ ธ.ค.๖๓
		บางรัก	๔	๒ ธ.ค.๖๓	๒๘ ธ.ค.๖๓
		นาตาล่วง	๑,๒,๔	๔ ธ.ค.๖๓	๒๘ ธ.ค.๖๓
		นาโยงใต้	๑	๒ ธ.ค.๖๓	๒๘ ธ.ค.๖๓
		นาท่ามใต้	๒,๖	๓ ธ.ค.๖๓	๒๘ ธ.ค.๖๓
หนองตรุด	๑,๒,๓,๔,๕,๖,๗,๘	๓ ธ.ค.๖๓	๒๘ ธ.ค.๖๓		

ตารางแสดงการประกาศเขตพื้นที่ประสบสาธารณภัย (อุทกภัย) จังหวัดตรัง ปีงบประมาณ พ.ศ. ๒๕๖๓ (ต่อ)

ลำดับที่	อำเภอ	ตำบล	หมู่บ้าน	ช่วงเวลาที่เกิดภัย	ช่วงเวลาที่สิ้นสุดภัย
		บางรัก	๑,๒,๕,๖	๔ ธ.ค. ๖๓	๒๘ ธ.ค. ๖๓
		นาท่ามเหนือ	๖	๕ ธ.ค. ๖๓	๒๘ ธ.ค. ๖๓
		ควนปริง	๔	๖ ธ.ค. ๖๓	๒๘ ธ.ค. ๖๓
		บ้านโพธิ์	๔	๓ ธ.ค. ๖๓	๒๘ ธ.ค. ๖๓
		นาตาล่วง	๓	๔ ธ.ค. ๖๓	๒๘ ธ.ค. ๖๓
		นาท่ามใต้	๑,๓,๕,๗,๘	๓ ธ.ค. ๖๓	๒๘ ธ.ค. ๖๓
๒	ย่านตาขาว	ทุ่งกระบือ	๒,๓,๔,๕,๘	๑๒ ต.ค. ๖๓	๒ พ.ย. ๖๓
		ควนโพธิ์	๑,๒,๓,๔,๕	๑๒ ต.ค. ๖๓	๒ พ.ย. ๖๓
		ย่านตาขาว	ชุมชนหนองแสง	๑๒ ต.ค. ๖๓	๒ พ.ย. ๖๓
			ชุมชนสุนทรนนท์ในบ้าน	๑๒ ต.ค. ๖๓	๒ พ.ย. ๖๓
			ชุมชนวรคีรี	๑๒ ต.ค. ๖๓	๒ พ.ย. ๖๓
		โพรงจระเข้	๑,๒,๓,๔,๕,๖,๗	๑๒ ต.ค. ๖๓	๒ พ.ย. ๖๓
		ในควน	๑,๒,๓,๔,๕,๖,๗,๘,๙,๑๐	๑๒ ต.ค. ๖๓	๒ พ.ย. ๖๓
		หนองบ่อ	๑,๔,๕	๑๒ ต.ค. ๖๓	๒ พ.ย. ๖๓
		เกาะเปี้ยะ	๑,๒,๓,๔,๕,๖,๗,๘,๙,๑๐	๑๒ ต.ค. ๖๓	๒ พ.ย. ๖๓
		นาชุมเห็ด	๕	๑๒ ต.ค. ๖๓	๒ พ.ย. ๖๓
		ทุ่งค่าย	๑,๒,๓,๔,๕,๖,๗,๘,๙,๑๐,๑๑	๑๒ ต.ค. ๖๓	๒ พ.ย. ๖๓
		นาชุมเห็ด	๑,๒,๓,๔,๖,๘,๙	๑๓ ต.ค. ๖๓	๒ พ.ย. ๖๓
๓	ห้วยยอด	บางกุ้ง	๓,๖,๗,๘	๑๓ พ.ค. ๖๓	๓๑ พ.ค. ๖๓
		หนองช้างแล่น	๘	๓ ส.ค. ๖๓	๔ ส.ค. ๖๓
		ท่าจิว	๔	๗ ก.ย. ๖๓	๑๑ ก.ย. ๖๓
		วังคีรี	๓	๑๓ ต.ค. ๖๓	๒๖ ต.ค. ๖๓
		หนองช้างแล่น	๔,๘,๑๒	๓ ธ.ค. ๖๓	๑๘ ธ.ค. ๖๓
		ทุ่งต้อ	๑,๖	๓ ธ.ค. ๖๓	๑๘ ธ.ค. ๖๓
		ลำภูรา	๔,๑๐	๓ ธ.ค. ๖๓	๑๘ ธ.ค. ๖๓
		ปากคม	๒,๑๐	๓ ธ.ค. ๖๓	๑๘ ธ.ค. ๖๓
		ทต.ห้วยนาง	๑,๒,๓,๔,๕,๖,๗,๘	๓ ธ.ค. ๖๓	๑๘ ธ.ค. ๖๓
		เขากอบ	๖,๘,๑๐,๑๑	๓ ธ.ค. ๖๓	๑๘ ธ.ค. ๖๓
		วังคีรี	๓	๒ ธ.ค. ๖๓	๑๘ ธ.ค. ๖๓
		เขากอบ	๑,๗,๙,๑๒	๓ ธ.ค. ๖๓	๑๘ ธ.ค. ๖๓
		ในเตา	๑,๒,๓,๔	๓ ธ.ค. ๖๓	๑๘ ธ.ค. ๖๓
		ปากคม	๔	๓ ธ.ค. ๖๓	๑๘ ธ.ค. ๖๓
		หนองช้างแล่น	๑๑	๓ ธ.ค. ๖๓	๑๘ ธ.ค. ๖๓
ลำภูรา	๕,๘,๙	๓ ธ.ค. ๖๓	๑๘ ธ.ค. ๖๓		

ตารางแสดงการประกาศเขตพื้นที่ประสบสาธารณภัย (อุทกภัย) จังหวัดตรัง ปีงบประมาณ พ.ศ. ๒๕๖๓ (ต่อ)

ลำดับที่	อำเภอ	ตำบล	หมู่บ้าน	ช่วงเวลาที่เกิดภัย	ช่วงเวลาดำเนินการ
	ห้วยยอด	ทต.นาวง	ชุมชนเขาปิยะ	๔ ธ.ค. ๖๓	๑๘ ธ.ค. ๖๓
			ชุมชนนาโต๊ะมูล	๔ ธ.ค. ๖๓	๑๘ ธ.ค. ๖๓
			ชุมชนหัวควนออก	๔ ธ.ค. ๖๓	๑๘ ธ.ค. ๖๓
			ชุมชนต้นโพธิ์	๔ ธ.ค. ๖๓	๑๘ ธ.ค. ๖๓
		เขาขาว	๒	๓๐ พ.ย. ๖๓	๑๘ ธ.ค. ๖๓
		ทต.นาวง	ชุมชนเขาปิยะ	๔ ธ.ค. ๖๓	๑๘ ธ.ค. ๖๓
		ท่าจี่	๔	๒ ธ.ค. ๖๓	๑๘ ธ.ค. ๖๓
		บางดี	๑,๒,๓,๔,๕,๖,๗,๘,๑๒	๓ ธ.ค. ๖๓	๑๘ ธ.ค. ๖๓
		นาวง	๓,๔,๖,๗	๔ ธ.ค. ๖๓	๑๘ ธ.ค. ๖๓
			หนองช้างแล่น	๑,๒,๓,๖	๓ ธ.ค. ๖๓
๔	รัษฎา	ควนเมา	๑,๒,๔,๖,๗,๘,๑๑,๑๒,๑๓,๑๔	๒ ธ.ค. ๖๓	๒๑ ธ.ค. ๖๓
		หนองบัว	๑,๒,๓,๔,๕,๖,๗,๘,๙	๒ ธ.ค. ๖๓	๒๑ ธ.ค. ๖๓
		หนองปรือ	๔,๖,๘,๑๐	๒ ธ.ค. ๖๓	๒๑ ธ.ค. ๖๓
		คลองปาง	๑,๒,๓,๔,๕,๖,๗,๘,๙	๒ ธ.ค. ๖๓	๒๑ ธ.ค. ๖๓
		เขาไพร	๒,๔	๒ ธ.ค. ๖๓	๒๑ ธ.ค. ๖๓
		ควนเมา	๓,๕,๙	๒ ธ.ค. ๖๓	๒๑ ธ.ค. ๖๓
		หนองปรือ	๓,๑๑,๑๒	๒ ธ.ค. ๖๓	๒๑ ธ.ค. ๖๓
		เขาไพร	๑,๓,๕	๒ ธ.ค. ๖๓	๒๑ ธ.ค. ๖๓
		ควนเมา	๑๐,๑๕	๓ ธ.ค. ๖๓	๒๑ ธ.ค. ๖๓
๕	ปะเหลียน	สุโสะ	๓	๑๘ ก.ค. ๖๓	๑๘ ก.ค. ๖๓
		ปะเหลียน	๑,๘,๙	๑๓ ต.ค. ๖๓	๑๕ ต.ค. ๖๓
		ลิพัง	๑,๒,๓,๕,๖,๗	๑๓ ต.ค. ๖๓	๑๕ ต.ค. ๖๓
		บ้านนา	๑,๒,๖,๘,๑๑	๑๓ ต.ค. ๖๓	๑๕ ต.ค. ๖๓
		ท่าพญา	๑,๒,๓,๔	๑๓ ต.ค. ๖๓	๑๕ ต.ค. ๖๓
		แหลมสอม	๒,๕,๖,๑๑	๑๓ ต.ค. ๖๓	๑๕ ต.ค. ๖๓
		สุโสะ	๒	๑๑ ต.ค. ๖๓	๑๔ ต.ค. ๖๓
		สุโสะ	๓	๑๘ ก.ค. ๖๓	๑๘ ก.ค. ๖๓
๖	สิเกา	นาเมืองเพชร	๑,๒,๓,๔,๕,๖,๗	๑๓ ต.ค. ๖๓	๒๗ ต.ค. ๖๓
		ไม้ฝาด	๑,๖	๑๓ ต.ค. ๖๓	๒๗ ต.ค. ๖๓
๗	กันตัง	บางลึก	๒,๓,๖	๑๓ ต.ค. ๖๓	๒๖ ต.ค. ๖๓
		โคกยาง	๑,๒,๔	๑๓ ต.ค. ๖๓	๒๖ ต.ค. ๖๓
		ควนธานี	๑,๒,๔	๑๓ ต.ค. ๖๓	๒๖ ต.ค. ๖๓

ตารางแสดงการประกาศเขตพื้นที่ประสบสาธารณภัย (อุทกภัย) จังหวัดตรัง ปีงบประมาณ พ.ศ. ๒๕๖๓ (ต่อ)

ลำดับที่	อำเภอ	ตำบล	หมู่บ้าน	ช่วงเวลาที่เกิดภัย	ช่วงเวลาที่สิ้นสุดภัย
	กันตัง	บางเป้า	๒,๔,๕	๑๓ ต.ค. ๖๓	๒๖ ต.ค. ๖๓
		ควนธานี	๓,๕	๑๔ ต.ค. ๖๓	๒๖ ต.ค. ๖๓
		บางหมาก	๑,๔	๑๘ ต.ค. ๖๓	๑๙ ต.ค. ๖๓
		ควนธานี	๑,๒,๔	๓ ธ.ค. ๖๓	๑๒ ธ.ค. ๖๓
		ควนธานี	๓	๕ ธ.ค. ๖๓	๑๒ ธ.ค. ๖๓
		ย่านซื่อ	๔	๕ ธ.ค. ๖๓	๑๒ ธ.ค. ๖๓
		ควนธานี	๕,๖	๖ ธ.ค. ๖๓	๑๒ ธ.ค. ๖๓
		ย่านซื่อ	๑	๖ ธ.ค. ๖๓	๑๒ ธ.ค. ๖๓
		โคกยาง	๑,๒,๓	๖ ธ.ค. ๖๓	๑๒ ธ.ค. ๖๓
		บางหมาก	๑,๓,๔,๕	๖ ธ.ค. ๖๓	๑๒ ธ.ค. ๖๓
๘	วังวิเศษ	วังมะปราง	๑,๒,๓,๔,๕,๘,๙,๑๐	๑๑ ต.ค. ๖๓	๒๗ ต.ค. ๖๓
		เขาวงวิเศษ	๑,๒,๔,๕,๘,๑๑,๑๕,๑๖,๑๘,๒๑	๑๑ ต.ค. ๖๓	๒๗ ต.ค. ๖๓
		ท่าสะบ้า	๒,๓,๗,๘,๑๐	๑๑ ต.ค. ๖๓	๒๗ ต.ค. ๖๓
		ท่าสะบ้า	๑,๒,๓,๔,๕,๖,๘,๙,๑๐	๔ ธ.ค. ๖๓	๒๓ ธ.ค. ๖๓
๙	หาดสำราญ	หาดสำราญ	๘	๑๓ ต.ค. ๖๓	๑๓ ต.ค. ๖๓
		ตะเสะ	๕	๑๑ ต.ค. ๖๓	๒๗ ต.ค. ๖๓
๑๐	นาโยง	นาโยงเหนือ	๗	๑ ธ.ค. ๖๓	๑๔ ธ.ค. ๖๓
		ช่อง	๓	๑ ธ.ค. ๖๓	๑๔ ธ.ค. ๖๓

ตารางแสดงการประกาศเขตพื้นที่ประสบสาธารณภัย (อุทกภัย) จังหวัดตรัง ปีงบประมาณ พ.ศ. ๒๕๖๔

ลำดับที่	อำเภอ	ตำบล	หมู่บ้าน	ช่วงเวลาที่เกิดภัย	ช่วงเวลาที่สิ้นสุดภัย
๑	เมืองตรัง	นาโต๊ะหมิง	๒,๓,๔,๕	๙ ก.ค. ๖๔	๑๓ ก.ค. ๖๔
		หนองตรุด	๖,๘,๙	๘ ก.ย. ๖๔	๑๕ ก.ย. ๖๔
		บางรัก	๒,๓,๔,๕	๑๘ พ.ย. ๖๔	๖ ธ.ค. ๖๔
		นาโยงใต้	๒,๓,๔,๕,๖,๗,๘	๑๘ พ.ย. ๖๔	๓๐ พ.ย. ๖๔
		นาโต๊ะหมิง	๑,๔	๑๘ พ.ย. ๖๔	๑๓ ธ.ค. ๖๔
		นาบินหลา	๑,๒,๓,๔	๑๙ พ.ย. ๖๔	๑๓ ธ.ค. ๖๔
		บางรัก	๑,๖	๑๙ พ.ย. ๖๔	๖ ธ.ค. ๖๔
		ควนปริง	๒,๔,๕,๖	๑๘ พ.ย. ๖๔	๙ ธ.ค. ๖๔
		หนองตรุด	๒,๓	๑๙ พ.ย. ๖๔	๗ ธ.ค. ๖๔
		นาตาล่วง	๔	๒๒ พ.ย. ๖๔	๒๙ พ.ย. ๖๔
		หนองตรุด	๑	๑๙ พ.ย. ๖๔	๗ ธ.ค. ๖๔

ตารางแสดงการประกาศเขตพื้นที่ประสบสาธารณภัย (อุทกภัย) จังหวัดตรัง ปีงบประมาณ พ.ศ. ๒๕๖๔ (ต่อ)

ลำดับที่	อำเภอ	ตำบล	หมู่บ้าน	ช่วงเวลาที่เกิดภัย	ช่วงเวลาที่สิ้นสุดภัย
๒	ห้วยยอด	ทุ่งต้อ	๒,๓,๔,๗,๘	๒๔ ต.ค. ๖๔	๒๕ ต.ค. ๖๔
		ปากคม	๒,๔	๒๕ ต.ค. ๖๔	๒๕ ต.ค. ๖๔
		ปากคม	๒,๔	๑๒ พ.ย. ๖๔	๒๒ พ.ย. ๖๔
		ปากคม	๒,๔	๒๙ พ.ย. ๖๔	๗ ธ.ค. ๖๔
๓	ปะเหลียน	ปะเหลียน	๑,๘,๙,๑๒	๑ ส.ค. ๖๔	๒ ส.ค. ๖๔
๔	ย่านตาขาว	นาชุมเห็ด	๑,๔,๗,๘	๒ ธ.ค. ๖๔	๓๐ ธ.ค. ๖๔
		โพรงจระเข้	๑,๒,๔,๕,๖,๗	๒ ธ.ค. ๖๔	๓๐ ธ.ค. ๖๔
๕	รัชฎา	คลองปาง	๔,๕,๖,๘,๙	๒๔ ต.ค. ๖๔	๒๕ ต.ค. ๖๔
๖	นาโยง	ช่อง	๑,๓,๔	๑๗ พ.ย. ๖๔	๑๘ พ.ย. ๖๔
		ทต.นาโยงเหนือ	ชุมชนหนองไทร	๑๗ พ.ย. ๖๔	๒๐ พ.ย. ๖๔
		นาโยงเหนือ	๑	๑๘ พ.ย. ๖๔	๒๑ พ.ย. ๖๔
		ทต.นาโยงเหนือ	ชุมชนหนองไทร	๑๘ พ.ย. ๖๔	๒๐ พ.ย. ๖๔
			ชุมชนพุทธสิหิงค์	๑๘ พ.ย. ๖๔	๒๐ พ.ย. ๖๔
		นาโยงเหนือ	๔,๕,๗	๑๘ พ.ย. ๖๔	๒๑ พ.ย. ๖๔
		นาข้าวเสียด	๒,๑๐	๒ ธ.ค. ๖๔	๓ ธ.ค. ๖๔

ตารางแสดงการประกาศเขตพื้นที่ประสบสาธารณภัย (อุทกภัย) จังหวัดตรัง ปีงบประมาณ พ.ศ. ๒๕๖๕

ลำดับที่	อำเภอ	ตำบล	หมู่บ้าน	ช่วงเวลาที่เกิดภัย	ช่วงเวลาที่สิ้นสุดภัย
๑	นาโยง	นาข้าวเสียด	๒,๑๐	๒๖ ก.พ ๖๕	๑ มี.ค ๖๕
		ช่อง	๑,๒,๓,๔,๕,๖,๗	๒๓ พ.ย ๖๕	๒๔ พ.ย ๖๕
๒	ย่านตาขาว	โพรงจระเข้	๔	๒๖ ก.พ ๖๕	๒๖ ก.พ ๖๕
		โพรงจระเข้	๑	๒๘ ก.ย ๖๕	๒๙ ก.ย ๖๕
		นาชุมเห็ด	๑,๒,๓,๔,๕,๖,๗,๘,๙	๕ ต.ค ๖๕	๗ ต.ค ๖๕
		หนองบ่อ	๑	๓ ต.ค ๖๕	๙ ต.ค ๖๕
		เกาะเปียงะ	๑,๒,๓,๗,๘,๙	๒๐ ต.ค ๖๕	๒๖ ต.ค ๖๕
		ในควน	๑,๕,๖,๗,๙,๑๐	๕ ต.ค ๖๕	๒๐ ต.ค ๖๕
		โพรงจระเข้	๔,๕,๖	๖ ต.ค ๖๕	๑๐ ต.ค ๖๕
		โพรงจระเข้	๑,๓,๔,๖,๗	๒๓ พ.ย ๖๕	๑๗ ธ.ค ๖๕
		หนองบ่อ	๑	๒๓ พ.ย ๖๕	๑๗ ธ.ค ๖๕
		นาชุมเห็ด	๑,๒,๔,๗,๘	๒๓ พ.ย ๖๕	๑๗ ธ.ค ๖๕
		โพรงจระเข้	๒,๔,๕	๑๘ ธ.ค ๖๕	๕ ม.ค ๖๖
		ในควน	๑,๒,๓,๔,๕,๖,๗,๘,๙,๑๐	๑๘ ธ.ค ๖๕	๕ ม.ค ๖๖
		ทุ่งกระปือ	๓	๑๙ ธ.ค ๖๕	๒๑ ธ.ค ๖๕
		๓	ปะเหลียน	แหลมสอม	๓,๔,๗,๘
ลิพัง	๑,๒,๓,๔,๕,๖,๗				
ทุ่งยาว	๓,๔,๕,๗			๒ มี.ย ๖๕	๓ มี.ย ๖๕
สุโสะ	๒				๒ มี.ย ๖๕
ปะเหลียน	๔,๕,๑๔,๑๕			๑๓ ต.ค ๖๕	๑๔ ต.ค ๖๕
ปะเหลียน	๑,๒,๓,๔,๕,๖,๗,๘,๙,๑๐,๑๑, ๑๒,๑๓,๑๔,๑๕			๒๓ พ.ย ๖๕	๒๕ พ.ย ๖๕
ท่าพญา	๑,๒,๓,๔			๒๔ พ.ย ๖๕	๒๕ พ.ย ๖๕
ปะเหลียน	๑,๒,๓,๔,๕,๖,๗,๘,๙,๑๐,๑๑, ๑๒,๑๓,๑๔,๑๕			๑๘ ธ.ค ๖๕	๒๐ ธ.ค ๖๕
ทุ่งยาว	๕			๑๘ ธ.ค ๖๕	๒๐ ธ.ค ๖๕
แหลมสอม	๑,๒,๓,๔,๕,๖,๗,๘,๙,๑๑			๑๘ ธ.ค ๖๕	๑๙ ธ.ค ๖๕
ท่าพญา	๑,๒,๓,๔			๑๙ ธ.ค ๖๕	๒๐ ธ.ค ๖๕
บางด้วน	๑,๒,๓,๖			๑๘ ธ.ค ๖๕	๑๙ ธ.ค ๖๕
ทุ่งยาว	๓,๖			๑๘ ธ.ค ๖๕	๒๐ ธ.ค ๖๕
บ้านนา	๑,๖,๘,๑๑			๑๙ ธ.ค ๖๕	๒๑ ธ.ค ๖๕

ตารางแสดงการประกาศเขตพื้นที่ประสบสาธารณภัย (อุทกภัย) จังหวัดตรัง ปีงบประมาณ พ.ศ. ๒๕๖๕ (ต่อ)

ลำดับที่	อำเภอ	ตำบล	หมู่บ้าน	ช่วงเวลาที่เกิดภัย	ช่วงเวลาที่สิ้นสุดภัย
๔	เมืองตรัง	บางรัก	๒,๓,๔,๕	๙ ต.ค ๖๕	๑๘ ต.ค ๖๕
		ควนปริง	๕,๖	๙ ต.ค ๖๕	๑๘ ต.ค ๖๕
		นาโต๊ะหมิง	๑,๔	๙ ต.ค ๖๕	๑๘ ต.ค ๖๕
		บางรัก	๑,๖	๙ ต.ค ๖๕	๑๘ ต.ค ๖๕
		ควนปริง	๒,๔,๕,๖,๗	๑๙ ต.ค ๖๕	๑ พ.ย ๖๕
		นาโต๊ะหมิง	๑,๒,๓,๔,๕		
		หนองตรุด	๑,๒,๓		
		บางรัก	๑,๒,๓,๔,๕,๖	๑๙ ต.ค ๖๕	๑ พ.ย ๖๕
		นาตาล่วง	๑,๒,๔	๒๐ ต.ค ๖๕	๑ พ.ย ๖๕
		ควนปริง	๘	๑๙ ต.ค ๖๕	๑ พ.ย ๖๕
		น้ำผุด	๒,๔,๕,๗,๘,๑๒	๑ พ.ย ๖๕	๒ พ.ย ๖๕
		น้ำผุด	๑,๓,๔,๕,๖,๗,๘,๑๐	๒๓ พ.ย ๖๕	๒๔ พ.ย ๖๕
		๕	กันตัง	ควนธานี	๑,๒,๓,๔
๖	วังวิเศษ	ท่าสะบ้า	๑,๒,๓,๔,๕,๖,๗,๘,๙,๑๐	๑๙ ต.ค ๖๕	๗ พ.ย ๖๕
		เขาวิเศษ	๑,๒,๔,๘,๑๑,๑๒		
		วังมะปราง	๑,๒,๕,๘,๙,๑๐		
		อ่าวตง	๙	๑๙ ต.ค ๖๕	๑๙ ต.ค ๖๕
		อ่าวตง	๔,๕,๙,๑๒,๑๓	๑๙ ต.ค ๖๕	๒๒ ต.ค ๖๕
		วังมะปราง	๑,๒,๕,๙	๒๓ พ.ย ๖๕	๒๔ พ.ย ๖๕
๗	ห้วยยอด	ปากแจ่ม	๑,๓,๔,๕,๖,๗	๒๓ พ.ย ๖๕	๑๖ ธ.ค ๖๕
		ปากคม	๗	๒๓ พ.ย ๖๕	๑๖ ธ.ค ๖๕
		ลำภูรา	๔,๗,๑๐	๒๔ พ.ย ๖๕	๑๖ ธ.ค ๖๕
		ท่าจิ้ง	๒,๓,๕,๗,๘	๒๓ พ.ย ๖๕	๑๖ ธ.ค ๖๕
		ห้วยยอด	๒,๔,๕	๒๓ พ.ย ๖๕	๑๖ ธ.ค ๖๕
		ห้วยนาง	๒	๒๓ พ.ย ๖๕	๑๖ ธ.ค ๖๕
		ลำภูรา	ชุมชนร่วมใจ	๒๓ พ.ย ๖๕	๑๖ ธ.ค ๖๕
		เขากอบ	๑,๒,๓,๔,๕,๗,๑๐,๑๑	๑๘ ธ.ค ๖๕	๖ ม.ค ๖๖
		ปากคม	๑,๒,๓,๔,๕,๖,๗	๑๘ ธ.ค ๖๕	๖ ม.ค ๖๖
		ท่าจิ้ง	๑,๕,๘	๑๘ ธ.ค ๖๕	๖ ม.ค ๖๖

พื้นที่เสี่ยงอุทกภัย (ซ้ำซาก)

อำเภอ	ตำบล	เสี่ยงมาก (หมู่)	เสี่ยงปานกลาง (หมู่)	เสี่ยงน้อย (หมู่)
เมืองตรัง	หนองตรุด	๑,๒,๓,๘	๖	๕,๗
	นาโต๊ะหมิง	๔	๑	๒,๓,๖
	บางรัก	๖	๑,๒,๓,๔,๕	
	นาท่ามใต้	๒,๓,๕,๖,๗,๘	๑,๔	
	นาบีนทลา	๑,๒,๓		๔
	บ้านโพธิ์		๔	๑,๕,๗
	นาท่ามเหนือ		๖	๗,๑๐,๑๒
	บ้านควน		๓,๕	๒
	ควนปริง	๒,๖,๕	๘	๔
	นาพละ			๑,๔,๕,๖,๘,๙
	น้ำผุด			๖
	โคกหล่อ			๓,๖,๙
	นาตาล่วง	๔	๔	๒,๓,๕,๖
ย่านตาขาว	ทุ่งกระบือ			๒,๓,๔,๕,๘
	โพรงจระเข้		๑,๒,๓,๔,๕,๖,๗	
	ควนโพธิ์			๑,๒,๓,๔,๕
	ย่านตาขาว			ชุมชนหนองแสง ชุมชนสุนทรนนท์ในบ้าน ชุมชนวรคีรี
	ในควน			๑,๒,๓,๔,๕,๖,๗,๘,๙,๑๐
	หนองปอ			๑,๔,๕
	เกาะเปี้ยะ			๑,๒,๓,๔,๕,๖,๗,๘,๙,๑๐
	ทุ่งค่าย			๑,๒,๓,๔,๕,๖,๗,๘,๙,๑๐,๑๑
	นาชุมเห็ด	๑,๔,๘	๒,๓,๖,๙	๕,๗

พื้นที่เสี่ยงอุทกภัย (ซ้ำซาก) ต่อ

อำเภอ	ตำบล	เสี่ยงมาก (หมู่)	เสี่ยงปานกลาง (หมู่)	เสี่ยงน้อย (หมู่)	
ห้วยยอด	บางดี	ชุมชนเขาปิยะ ๒,๔	๑,๒,๓,๖,๗	๔,๕,๘,๑๒	
	ท่าจี้ว		๓,๔,๖,๗	๑,๒,๔,๖,๘,๑๒	
	หนองข้างแล่น		๓,๑๑		
	ลำภูรา		๕,๘,๙	ชุมชนหัวควนออก ชุมชนต้นโพธิ์	
	ทต.นาวง				
	เขาขาว				๒
	บางกุ้ง				๓,๖,๗,๘
	วังคีรี			๓	๒,๔,๖
	ทุ่งต่อ			๑	๒,๓,๔,๗,๘
	ปากคม				
	ทต.ห้วยนาง				๑,๒,๓,๔,๕,๖,๗,๘
	ห้วยนาง				๑,๒,๓,๔,๕,๖,๗,๘
เขากอบ		๑,๖,๗,๘,๑๑,๑๒	๙,๑๐		
ในเตา		๒	๑,๓,๔		
รัชฎา	คลองปาง	๕,๖,๘,๙	๓,๗	๑,๒,๔	
	ทต.คลองปาง			๑,๒	
	หนองปรือ		๔	๓,๖,๘,๑๐,๑๒	
	ควนเมา		๑,๒,๖,๗,๙,๑๑,๑๕	๓,๔,๕,๘,๑๐,๑๒,๑๓,๑๔	
	เขาไพร		๑,๒,๓,๔,๕		
กันตัง	บางสัก			๒,๓,๖	
	โคกยาง		๑,๒	๓,๔	
	ควนธานี		๑,๒,๓,๔,๕	๖	
	บางเป่า			๒,๔,๕	
	บางหมาก		๑,๔	๓,๕	
ย่านซื่อ			๑,๔		
หาดสำราญ	หาดสำราญ			๕,๘	
	ตะเสะ			๕	

พื้นที่เสี่ยงอุทกภัย (ซ้ำซาก) ต่อ

อำเภอ	ตำบล	เสี่ยงมาก (หมู่)	เสี่ยงปานกลาง (หมู่)	เสี่ยงน้อย (หมู่)
นาโยง	ช่อง ทต.นาโยงเหนือ นาโยงเหนือ นาข้าวเสียด		๓ ชุมชนหนองไทร ๗	๑,๔ ชุมชนพุทธสิหิงค์ ๑,๔,๕ ๒,๑๐
ปะเหลียน	ทุ่งยาว สุโสะ ปะเหลียน ลิพัง บ้านนา ท่าพญา แหลมสอม		๓ ๑,๘,๙	๓ ๒,๖ ๑๒ ๑,๒,๓,๕,๖,๗ ๑,๒,๖,๘,๑๑ ๑,๒,๓,๔ ๒,๕,๖,๑๑
สิเกา	นาเมืองเพชร ไม้ฝาด			๑,๒,๓,๔,๕,๖,๗ ๑,๖
วังวิเศษ	อ่าวตง วังมะปราง เขาวิเศษ ท่าสะบ้า		๒,๓,๘,๑๑	๙,๑๑ ๑,๒,๓,๔,๕,๘,๙,๑๐ ๑,๒,๔,๕,๘,๑๑,๑๕,๑๖,๑๘,๒๑ ๑,๔,๕,๖,๗,๙

๑.๒ สถานการณ์เฉพาะ (ข้อมูลพื้นฐานใน ปี ๒๕๖๕)

ประเทศไทยจะสิ้นสุดฤดูร้อนและเริ่มต้นเข้าสู่ฤดูฝน ในวันที่ ๒๒ พฤษภาคม ๒๕๖๖ เนื่องจากการคาดการณ์สภาพอากาศ พบว่า จะมีฝนตกชุกหนาแน่นและต่อเนื่องครอบคลุมพื้นที่ส่วนใหญ่ของประเทศ ประกอบกับลมที่พัดปกคลุมประเทศไทยที่ระดับผิวพื้นถึงความสูงประมาณ ๓.๕ กิโลเมตร ได้เปลี่ยนทิศเป็นลมตะวันตกเฉียงใต้ ซึ่งจะพัดนำความชื้นจากทะเลอันดามันเข้ามาปกคลุมบริเวณประเทศไทยอย่างต่อเนื่อง และลมชั้นบนตั้งแต่ระดับความสูง ๕ กิโลเมตรขึ้นไป ได้เปลี่ยนทิศเป็นลมฝ่ายตะวันออก ซึ่งถือว่าเป็นการเข้าสู่ฤดูฝนของ ประเทศไทยในปี

๑.๒.๑ พื้นที่ทำการเกษตรจังหวัดตรัง

พื้นที่ทำการเกษตรจังหวัดตรัง ปี ๒๕๖๖

ตาราง แสดงข้อมูลพื้นฐานทางการเกษตรของจังหวัดโดยแยกเป็นรายอำเภอ ประจำปี ๒๕๖๖

ตามระบบทะเบียนเกษตรกร กรมส่งเสริมการเกษตร

ที่	อำเภอ	พื้นที่ทำการเกษตร (ไร่)	ครัวเรือนเกษตรกร (ครัวเรือน)
๑	เมืองตรัง	๒๐๒,๐๖๑	๑๒,๖๗๐
๒	กันตัง	๒๐๗,๒๐๖	๙,๖๖๙
๓	ย่านตาขาว	๑๖๙,๖๑๒	๙,๒๔๒
๔	ปะเหลียน	๒๕๗,๑๗๒	๙,๔๔๖
๕	สิเกา	๒๐๑,๗๔๐	๖,๒๒๓
๖	ห้วยยอด	๓๒๕,๘๖๒	๑๔,๔๐๓
๗	วังวิเศษ	๒๗๐,๔๙๓	๖,๘๖๖
๘	นาโยง	๙๕,๐๓๑	๖,๐๓๕
๙	รัชฎา	๑๐๕,๕๒๗	๕,๑๘๑
๑๐	หาดสำราญ	๔,๗๖๖	๒,๒๔๐
รวม		๑,๘๓๙,๔๗๐	๘๑,๙๔๒

พืชเศรษฐกิจที่สำคัญ

ที่	พืช	พื้นที่ปลูก (ไร่)*	พื้นที่เก็บเกี่ยว (ไร่)*	ผลผลิตรวม (ตัน)
๑	ยางพารา	๑,๓๔๗,๑๒๗	๑,๑๙๘,๔๕๗	๒๗๐,๘๕๑
๒	ปาล์มน้ำมัน	๒๙๑,๘๒๕	๒๘๗,๑๗๑	๘๗๙,๐๓๐
๓	ข้าว	๑๑,๒๓๐	๑๑,๒๓๐	๔,๕๕๖
๔	ทุเรียน	๔,๓๓๒	๑,๙๕๓	๔๘๕
๕	มังคุด	๓,๕๑๘	๓,๔๗๐	๑๔๗
๖	ลองกอง	๒,๗๙๖	๒,๗๒๘	๕๖.๒๒
๗	เงาะ	๑,๒๘๖	๑,๒๘๖	๔๓๘

๑.๒.๒ ข้อมูลเกษตรกรผู้เลี้ยงสัตว์จังหวัดตรัง

อำเภอ	เกษตรกร (ราย)	เกษตรกร (ร้อยละ)
๑. เมืองตรัง	๕,๒๔๑	๑๗.๓๕
๒. กันตัง	๒,๘๘๙	๙.๕๙
๓. ย่านตาขาว	๓,๖๒๗	๑๒.๐๐
๔. ปะเหลียน	๒,๘๘๒	๙.๕๔
๕. สীগา	๒,๔๒๖	๘.๐๓
๖. ห้วยยอด	๓,๐๘๕	๑๐.๒๑
๗. วังวิเศษ	๒,๖๗๘	๘.๘๖
๘. นาโยง	๓,๖๓๐	๑๒.๐๑
๙. รัชฎา	๒,๓๗๘	๗.๘๗
๑๐. หาดสำราญ	๑,๓๖๘	๔.๕๓
รวม	๓๐,๒๑๔	๑๐๐

ตาราง แสดงข้อมูลสัตว์เศรษฐกิจของจังหวัดโดยแยกเป็นรายอำเภอ ประจำปี ๒๕๖๖

ชนิดสัตว์	จำนวนปศุสัตว์			
	๒๕๖๒	๒๕๖๓	๒๕๖๔	๒๕๖๕
๑. สุกรขุน	-	๔๗,๑๑๒	๖๐,๓๑๒	๕๖,๒๙๔
๒. ไก่เนื้อ	๕,๘๒๔,๖๔๑	๑,๑๒๖,๑๗๑	๑,๐๘๑,๙๔๙	๑,๐๘๒,๔๘๐
๓. ไก่ไข่	๖๖๙,๗๙๗	๕๘๔,๓๑๔	๖๒๘,๙๔๐	๗๐๓,๐๓๕
๔. ไก่พื้นเมือง	๒,๒๑๐,๗๒๙	๗๒๑,๓๗๗	๘๒๓,๙๔๔	๗๘๓,๑๗๗
๕. โคเนื้อ	๖๐,๓๕๔	๔๔,๔๐๘	๙๕,๐๙๓	๙๗,๔๑๐
๖. แพะ	๑๑,๙๗๐	๗,๗๓๐	๑๗,๗๕๕	๑๗,๗๗๗
๗. กระบือ	๑๙๔	๕๖๒	๔๕๒	๓๓๐
๘. เป็ดเนื้อ	๑๔,๕๗๐	๕,๙๒๘	๖,๕๗๐	๖,๒๔๔
๙. เป็ดไข่	๕๑,๕๙๑	๕๒,๓๙๐	๖๕,๗๙๗	๖๘,๖๓๘

๑.๒.๓ ข้อมูลเกษตรกรผู้เลี้ยงสัตว์น้ำ

อำเภอ	เกษตรกร (ราย)	เกษตรกร (ร้อยละ)
๑. เมืองตรัง	๑๙๑	๑๔.๓๒
๒. กันตัง	๒๗๐	๒๐.๒๔
๓. ย่านตาขาว	๑๕๕	๑๑.๖๒
๔. ปะเหลียน	๑๙๗	๑๔.๗๗
๕. สীগา	๑๒๑	๙.๐๗
๖. ห้วยยอด	๑๓๒	๙.๙๐
๗. วังวิเศษ	๑๒๙	๙.๖๗
๘. นาโยง	๒๒	๑.๖๕
๙. รัชฎา	๓๒	๒.๔๐
๑๐. หาดสำราญ	๘๕	๖.๓๗
รวม	๑,๓๓๔	๑๐๐

ตาราง แสดงข้อมูลการเลี้ยงปลาของจังหวัดโดยแยกเป็นรายอำเภอ ประจำปี ๒๕๖๖

อำเภอ	ปลาทะเลในบ่อดิน			ปลาทะเลในกระชัง			ปลาน้ำจืด		
	จำนวน เกษตรกร (ราย)	พื้นที่เลี้ยง		จำนวน เกษตรกร (ราย)	พื้นที่เลี้ยง		จำนวน เกษตรกร (ราย)	พื้นที่เลี้ยง	
		บ่อ	ไร่		กระชัง	ไร่		บ่อ	ไร่
๑. เมืองตรัง	-	-	-	-	-	-	๑๙๐	๓๓๘	๑๖๘.๗๕
๒. กันตัง	๑	๑	๔.๕	๓๙	๑๗๖	๑.๘๘	๗๔	๑๑๒	๗๒.๙๙
๓. ย่านตาขาว	๒	๒	๑๐.๒๔	-	-	-	๙๑	๑๙๖	๗๒.๘๙
๔. ปะเหลียน	๓	๔	๕.๓	-	-	-	๖๒	๑๐๘	๗๕.๒๖
๕. สীগา	๑	๑	๑.๒๕	-	-	-	๒๙	๓๙	๔๑.๔๒
๖. ห้วยยอด	-	-	-	-	-	-	๑๓๑	๒๐๙	๘๐.๑๙
๗. วังวิเศษ	-	-	-	-	-	-	๑๒๙	๑๙๖	๑๗๖.๔
๘. นาโยง	-	-	-	-	-	-	๒๑	๙๐	๑๙.๑๑
๙. รัชฎา	-	-	-	-	-	-	๓๑	๖๑	๒๐.๐๖
๑๐. หาด สำราญ	๑	๑	๑๐	๘	๙๒	๐.๗๒	๑๐	๑๔	๗.๐๙
รวม	๘	๙	๓๑.๒๙	๔๗	๒๖๘	๒.๖	๗๖๘	๑,๓๖๓	๗๓๔.๑๖

๑.๒.๔ ข้อมูลเกษตรกรผู้เลี้ยงกุ้งทะเลจังหวัดตรัง รายอำเภอ

อำเภอ	กุ้งขาว			กุ้งกุลาดำ		
	จำนวนเกษตรกร (ราย)	พื้นที่เลี้ยง		จำนวนเกษตรกร (ราย)	พื้นที่เลี้ยง	
		บ่อ	ไร่		บ่อ	ไร่
๑. กันตัง	๑๓๓	๑,๑๔๓	๔,๑๓๙.๑๖	๒๐	๗๔	๒๓๔.๙๐
๒. ย่านตาขาว	๕๓	๑๗๙	๖๔๖.๖๖	๘	๑๕	๕๖.๐๐
๓. ปะเหลียน	๑๐๕	๓๔๙	๑,๒๖๓.๑๘	๒๗	๑๑๐	๓๔๕.๐๕
๔. สীগา	๖๘	๒๓๐	๘๓๑.๗๘	๑๘	๗๒	๒๕๘.๖๐
๕. หาดสำราญ	๕๔	๑๔๒	๕๑๔.๓๗	๑๒	๗๐	๒๐๖.๖๓
รวม	๔๑๓	๒,๐๔๓	๗,๓๙๕.๑๕	๘๕	๓๔๑	๑,๑๐๑.๑๘

๑.๒.๕ พื้นที่เสี่ยงที่อาจได้รับผลกระทบ แยกเป็น พื้นที่เศรษฐกิจ พื้นที่ชุมชน พื้นที่การเกษตร (พืช ประมง ปศุสัตว์) ศาสนสถาน โรงเรียน โรงพยาบาล สถานข้าราชการ นิคมอุตสาหกรรม เป็นต้น

สถานการณ์อุทกภัยของพื้นที่จังหวัดตรัง จะเป็นลักษณะเมื่อเกิดฝนตกหนักต่อเนื่องปริมาณน้ำเอ่อท่วม หรือน้ำในคลองล้นตลิ่ง น้ำทะเลหนุนทำให้การระบายน้ำลงสู่ทะเลไม่ทัน ทำให้ไหลเอ่อท่วมผิวจราจร และบ้านเรือน ประชาชนบริเวณที่ราบต่ำ และริมตลิ่งส่งผลกระทบให้ประชาชนได้รับความเดือดร้อนแต่ลักษณะของการท่วม จะมีระยะเวลาไม่นานเมื่อฝนหยุดตกหรือทิ้งช่วงภายในเวลาประมาณ ๓-๔ ชั่วโมง ปริมาณน้ำก็ลดลงเข้าสู่ภาวะปกติ ข้อมูลพื้นที่เสี่ยงที่อาจได้รับผลกระทบจากสถานการณ์อุทกภัย (ภาคผนวก ก)

๑.๒.๖ ระบบการกักเก็บน้ำ อ่างเก็บน้ำ (ขนาดใหญ่ ขนาดกลาง ขนาดเล็ก) ข้อมูลระบบชลประทาน พื้นที่บ่อบาดาล ฝ่าย ฯลฯ ที่สำคัญในปี ๒๕๖๖ (ผนวก ข ,ณ)

จังหวัดตรังมีแม่น้ำลำคลองที่สำคัญอยู่ ๒ สาย คือ

๑ แม่น้ำตรัง มีต้นกำเนิดจากเทือกเขาบรรทัด ในเขตจังหวัดนครศรีธรรมราช จังหวัดพัทลุง และจากเทือกเขา เขตจังหวัดกระบี่ มีความยาวประมาณ ๑๒๓ กิโลเมตร มีลำน้ำสาขาที่สำคัญ ๗ สาย ได้แก่ คลองชี คลองท่าประดู่ คลองกะปาง คลองมวน คลองยางยวน คลองลำภูรา และคลองนางน้อย แม่น้ำนี้ไหลผ่านท้องที่จังหวัดตรัง ๕ อำเภอ คือ อำเภอรษฎา อำเภอย้ายยอด อำเภอวังวิเศษ อำเภอเมืองตรัง และอำเภอกันตัง แล้วไหลลงทะเลอันดามัน มหาสมุทรอินเดีย ที่ปากน้ำกันตัง อำเภอกันตัง

๒ แม่น้ำปะเหลียน มีต้นกำเนิดจากเทือกเขาบรรทัดในเขตจังหวัดพัทลุง และจังหวัดสตูล มีความยาวประมาณ ๕๘ กิโลเมตร มีลำน้ำสาขาที่สำคัญ ๗ สาย ได้แก่ คลองปะเหลียน คลองลำแคลง คลองลำปลอก คลองห้วยด้วน คลองลำพิกุล คลองโพรงจระเข้ (คลองใหญ่) และคลองลำชาน แม่น้ำนี้ไหลผ่านท้องที่จังหวัดตรัง ๒ อำเภอ คือ อำเภอ ย่านตาขาว และอำเภอปะเหลียน แล้วไหลลงสู่ทะเลอันดามัน มหาสมุทรอินเดีย ที่ปากแม่น้ำปะเหลียน อำเภอปะเหลียน

๒. ขอบเขต

อุทกภัย คือ ภัยหรืออันตรายที่เกิดจากน้ำท่วม หรืออันตรายอันเกิดจากสภาวะที่น้ำไหลเอ่อล้นฝั่งแม่น้ำ ลำธาร หรือทางน้ำ เข้าท่วมพื้นที่ซึ่งโดยปกติแล้วไม่ได้อยู่ใต้ระดับน้ำ หรือเกิดจากการสะสมน้ำบนพื้นที่ซึ่งระบายออกไม่ทันทำให้พื้นที่นั้นปกคลุมไปด้วยน้ำ โดยทั่วไปแล้วอุทกภัยมักเกิดจากน้ำท่วม ซึ่งสามารถแบ่งเป็นลักษณะใหญ่ ๆ ได้ ๒ ลักษณะ คือ

๒.๑ น้ำท่วมขัง/น้ำล้นตลิ่ง เป็นสภาวะน้ำท่วมที่เกิดขึ้นเนื่องจากระบบระบายน้ำไม่มีประสิทธิภาพ มักเกิดขึ้นในบริเวณที่ราบลุ่มแม่น้ำและบริเวณชุมชนเมืองใหญ่ ๆ มีลักษณะค่อยเป็นค่อยไป ซึ่งเกิดจากฝนตกหนัก บริเวณนั้น ๆ ติดต่อกันเป็นเวลาหลายวัน หรือเกิดจากสภาวะน้ำล้นตลิ่ง น้ำท่วมขังส่วนใหญ่จะเกิดบริเวณท้ายน้ำ และมีลักษณะแผ่เป็นบริเวณกว้างเนื่องจากไม่สามารถระบายได้ทัน ความเสียหายจะเกิดกับพืชผลทางการเกษตร และอสังหาริมทรัพย์เป็นส่วนใหญ่ สำหรับความเสียหายอื่น ๆ มีไม่มากนักเพราะสามารถเคลื่อนย้ายไปอยู่ในที่ที่ปลอดภัย

๒.๒ น้ำท่วมฉับพลัน เป็นสภาวะน้ำท่วมที่เกิดขึ้นอย่างฉับพลันในพื้นที่ เนื่องจากฝนตกหนักในบริเวณพื้นที่ที่มีความชันมาก และมีคุณสมบัติในการกักเก็บหรือการตื้นน้ำน้อย หรือเกิดจากสาเหตุอื่น ๆ และมักเกิดขึ้นในบริเวณที่ราบระหว่างหุบเขา ซึ่งอาจจะไม่มีฝนตกหนักในบริเวณนั้นมาก่อนเลยแต่มีฝนตกหนักมากบริเวณต้นน้ำที่อยู่ห่างออกไป เนื่องจากน้ำท่วมฉับพลันมีความรุนแรงและเคลื่อนที่ด้วยความรวดเร็วมากโอกาสที่จะป้องกันและหลบหนีจึงมีน้อย ดังนั้น ความเสียหายจากน้ำท่วมฉับพลันจึงมีมากทั้งแก่ชีวิตและทรัพย์สิน

๓. ภารกิจ

๓.๑ เป้าหมาย

- ๓.๑.๑ ลดความเสี่ยงและผลกระทบภัยจากอุทกภัย ที่อาจเกิดขึ้นในพื้นที่จังหวัดตรัง
- ๓.๑.๒ รักษาความปลอดภัยในชีวิตและทรัพย์สินของประชาชน
- ๓.๑.๓ ให้การช่วยเหลือประชาชน ทั้งก่อนและหลังเกิดอุทกภัย อย่างมีระบบ รวดเร็ว สามารถป้องกันและระงับการแตกตื่นเสียหายของประชาชนได้อย่างมีประสิทธิภาพ
- ๓.๑.๔ บูรณาการ การปฏิบัติงานระหว่างหน่วยงานเครือข่ายที่เกี่ยวข้องทั้งภาครัฐและเอกชน

๓.๒ วัตถุประสงค์

- ๓.๒.๑ เพื่อกำหนดมาตรการการเตรียมความพร้อมการป้องกันอุทกภัยและตอบโต้ภาวะฉุกเฉิน กรณีเกิดอุทกภัยในพื้นที่ตรัง
- ๓.๒.๒ เพื่อเป็นกรอบแนวทางการปฏิบัติให้แก่อำเภอในพื้นที่เสี่ยงภัย ใช้ในการอพยพประชาชนอย่างบูรณาการ เป็นระบบและมีทิศทางเดียวกัน
- ๓.๒.๓ เพื่อกำหนดบทบาทหน้าที่ความรับผิดชอบของเจ้าหน้าที่หน่วยงานต่าง ๆ ในการป้องกันและตอบโต้ภาวะฉุกเฉิน กรณีการเกิดอุทกภัยในพื้นที่จังหวัดตรัง
- ๓.๒.๔ เพื่อให้การประสานงานระหว่างหน่วยงานต่าง ๆ ในการป้องกันและตอบโต้ภาวะฉุกเฉิน กรณีการเกิดอุทกภัยในพื้นที่จังหวัดตรังเป็นไปอย่างมีประสิทธิภาพ
- ๓.๒.๕ เพื่อสร้างความเชื่อมั่นในการป้องกันและตอบโต้ภาวะฉุกเฉิน กรณีการเกิดอุทกภัยให้กับประชาชนและนักท่องเที่ยวในพื้นที่จังหวัดตรัง
- ๓.๒.๖ เพื่อพัฒนาขีดความสามารถให้กับประชาชนของอำเภอในพื้นที่เสี่ยงภัย เพื่อให้เกิดความเสียหายและสูญเสียชีวิตน้อยที่สุด

๔. หลักการปฏิบัติ

๔.๑ ในภาวะปกติ มุ่งเน้นการลดความเสี่ยงจากอุทกภัย โดยเร่งดำเนินการป้องกันทั้งในเชิงโครงสร้าง และไม่ใช้โครงสร้าง การเตรียมความพร้อมทรัพยากร การกำหนดแนวทางการแจ้งเตือนประชาชน การกำหนดพื้นที่/ศูนย์พักพิงชั่วคราว และแผนรองรับการอพยพ เป็นต้น

๔.๒ ในภาวะฉุกเฉิน มุ่งเน้นการจัดการในภาวะฉุกเฉิน ตามมาตรฐาน เป็นเอกภาพ และมีความยืดหยุ่น ตามกฎหมายและแผนว่าด้วยการป้องกันและบรรเทาสาธารณภัย ตลอดจนระเบียบ กฎหมายอื่นที่เกี่ยวข้อง โดยนำระบบการบัญชาการเหตุการณ์มาใช้ในการปฏิบัติการเผชิญเหตุอุทกภัย การแบ่งมอบพื้นที่ ภารกิจ และหน่วยงานรับผิดชอบให้เกิดความชัดเจน และให้ความสำคัญกับความปลอดภัยของผู้ปฏิบัติงาน และการรักษาชีวิต และทรัพย์สินของประชาชนเป็นสำคัญ

๕. การปฏิบัติ

๕.๑ ในภาวะปกติ ดำเนินการลดความเสี่ยงจากอุทกภัย ดังนี้

๕.๑.๑ แนวทางปฏิบัติในการป้องกันและลดผลกระทบ

(๑) การดำเนินการของกองอำนวยการป้องกันและบรรเทาสาธารณภัยจังหวัดตรัง และสิ่งที่ต้องการให้กองอำนวยการป้องกันและบรรเทาสาธารณภัยระดับอำเภอ/เทศบาล /อบต. ดำเนินการ ดังนี้

- สำรวจจัดทำพื้นที่เสี่ยงภัยและพื้นที่รับการอพยพจากอุทกภัยไว้ให้พร้อม
- จัดทำระเบียบวิธีปฏิบัติของทุกหน่วยให้สอดคล้องกับแผนเผชิญเหตุอุทกภัยจังหวัดตรัง
- จัดทำรายชื่อผู้รับผิดชอบ รวมทั้งการแบ่งหน้าที่และการสำรวจเครื่องมือเครื่องใช้

พร้อมทั้งจัดส่งเครื่องมือ เครื่องใช้ สำรองไว้ทุกอำเภอ ให้สามารถนำมาใช้ได้ทันที เมื่อเกิดภัย

(๒) ขั้นตอนการปฏิบัติที่ส่วนราชการ หน่วยงานภาครัฐ ภาคเอกชน และประชาสังคมในพื้นที่ จะต้องปฏิบัติ ทั้งที่เป็นการใช้โครงสร้าง และไม่ใช้โครงสร้าง

ก. **ช่วงระยะเวลา ๒๔ ชั่วโมง** ให้ทุกหน่วยงานบูรณาการความช่วยเหลือผู้ประสบภัยด้านชีวิต ด้านการอพยพไปยังพื้นที่ปลอดภัย เน้นการค้นหาผู้รอดชีวิต การรักษาพยาบาลผู้บาดเจ็บ น้ำดื่ม อาหารปรุงสำเร็จ เสื้อผ้าเครื่องนุ่งห่ม ฯลฯ ให้ปฏิบัติ ดังนี้

๑. กำหนดเขตและกั้นเขตพื้นที่ประสบภัย ห้ามมิให้ผู้ไม่มีหน้าที่และความรับผิดชอบเข้าพื้นที่ประสบภัย

๒. สนธิกำลังเข้าปฏิบัติการช่วยเหลือผู้ประสบภัยโดยเร็ว ดังนี้

๒.๑ ส่งการให้หน่วยกู้ชีพกู้ภัย ที่มีศักยภาพเข้าปฏิบัติงานในพื้นที่ประสบภัย

๒.๒ ส่งใช้เครื่องจักร เครื่องมือที่จำเป็น เช่น รถกู้ภัยเอนกประสงค์ รถยก รถแทรกเตอร์ เครื่องมือตัดถ่าง รถกู้ภัยขนาดใหญ่ รถปิคอัพ เครื่องสูบน้ำขนาดใหญ่ เรือท้องแบน ฯลฯ เข้าปฏิบัติการในพื้นที่ประสบภัย

๓. อพยพประชาชนและสัตว์เลี้ยง ตามความจำเป็นของสถานการณ์ภัย

๔. กรณีพื้นที่ใดเป็นพื้นที่วิกฤติ ไม่สามารถเข้าพื้นที่โดยทางรถยนต์ หรือทางเรือได้ ให้ประสานขอรับการสนับสนุนเฮลิคอปเตอร์จากหน่วยทหาร หรือตำรวจในพื้นที่ หรือพื้นที่ใกล้เคียงเพื่อช่วยเหลือผู้ประสบภัยอย่างเร่งด่วน

๕. จัดสถานที่อยู่อาศัยชั่วคราวแก่ผู้ประสบภัยที่บ้านเรือนเสียหายอย่างเร่งด่วนเป็นลำดับแรก จัดระเบียบสถานที่อพยพ พร้อมทั้งการลงทะเบียนผู้อพยพ

๖. ระดมกำลังแพทย์และพยาบาลจากโรงพยาบาลใกล้เคียง เข้าช่วยปฏิบัติงานในพื้นที่ประสบภัย

๗. กรณีที่โครงสร้างพื้นฐานได้รับความเสียหายให้เร่งซ่อมแซมเส้นทางคมนาคม ระบบสื่อสาร ไฟฟ้าและประปาแล้วแต่กรณี ให้สามารถใช้งานได้หรือจัดทำระบบสำรองเพื่อให้ชุดปฏิบัติการสามารถปฏิบัติงานในพื้นที่ได้

๘. จัดเตรียมเครื่องอุปโภคบริโภคพื้นฐานตลอดจนจัดหา อาหารที่ปรุงสำเร็จ น้ำดื่ม เครื่องยังชีพที่จำเป็น ให้แก่ประชาชนและเจ้าหน้าที่ปฏิบัติงานในพื้นที่ประสบภัยให้เพียงพอและทั่วถึง

ข. ช่วงระยะเวลา ๔๘ ชั่วโมง ให้ทุกหน่วยงานบูรณาการให้ความช่วยเหลือด้านชีวิต ด้านการดำรงชีพ แก่ผู้ประสบภัย รวมถึงการรักษาความสงบเรียบร้อยในการดูแลบ้านเรือนผู้ประสบภัย เน้นการค้นหาผู้รอดชีวิต และทรัพย์สิน สืบหาญาติ จัดตั้งบ้านพักชั่วคราว การรักษาพยาบาล การจัดการศพ อาหาร น้ำดื่ม ยารักษาโรค เครื่องครัว ข้อมูลสถานการณ์และอื่นๆ ให้ปฏิบัติ ดังนี้

๑. สำรวจความต้องการของผู้ประสบภัยในเบื้องต้น เพื่อกำหนดมาตรการช่วยเหลืออย่างต่อเนื่อง ในช่วงระหว่างเกิดภัยและจัดทำบัญชีการช่วยเหลือผู้ประสบภัย

๒. สนับสนุนและสง่ามั่งบำรุงด้านเจ้าหน้าที่ผู้ปฏิบัติงาน ด้านการรักษาพยาบาล เช่น โลหิต ยา และเวชภัณฑ์ ที่จำเป็นมายังพื้นที่ประสบภัยและเตรียมสถานพยาบาลสำรองให้เพียงพอ

๓. จัดส่งปัจจัยสี่ที่จำเป็นต่อการดำรงชีวิต เช่น อาหาร น้ำดื่ม และเครื่องนุ่งห่ม มายังสถานที่อพยพชั่วคราว

๔. ตรวจสอบเส้นทางคมนาคมที่รับผิดชอบ ที่ชำรุด เสียหายจากอุทกภัย หรือน้ำป่าไหลหลาก ดินโคลนถล่ม พร้อมทั้งติดป้ายเตือนหรือวางแผงปิดกั้นช่องทางการจราจรให้ประชาชน ผู้ใช้เส้นทางได้ทราบ และจัดเจ้าหน้าที่ตำรวจ หรืออาสาสมัคร อำนวยความสะดวกการจราจรในจุดอันตราย

๕. รักษาความสงบเรียบร้อยและจัดการจราจรในพื้นที่ประสบภัย และพื้นที่อพยพ

๖. ตั้งศูนย์ข้อมูลผู้ประสบภัยจากอุทกภัยขึ้น เพื่อรวบรวมข้อมูล และเป็นแหล่งข้อมูล และประสานงานให้ประชาชนสามารถสอบถามข้อมูลผู้บาดเจ็บและเสียชีวิต

ค. ช่วงระยะเวลาตั้งแต่ ๗๒ ชั่วโมง ทุกหน่วยงานบูรณาการให้ความช่วยเหลือด้านการดำรงชีพ ด้านการบริหารศูนย์พักพิงชั่วคราว และด้านการรักษาความสงบเรียบร้อย เน้นการค้นหาผู้รอดชีวิต การสืบหาญาติการรักษาพยาบาล การจัดการศพ การสงเคราะห์เบื้องต้น เงินชดเชย การค้นหาทรัพย์สิน และข้อมูล การให้ความช่วยเหลือ ให้ปฏิบัติ ดังนี้

๑. กรณีมีผู้เสียชีวิตจำนวนมากจัดเตรียมสถานที่และอุปกรณ์เก็บรักษาศพ ในระยะแรก (วัดและตู้แช่ศพ) พร้อมทั้งให้หน่วยงานที่เกี่ยวข้อง ตรวจสอบชั้นสุตราบเบื้องต้น บันทึกข้อมูลศพ การเก็บรักษาหลักฐาน และเตรียมข้อมูลทั้งหมดเพื่อการตรวจพิสูจน์เอกลักษณ์บุคคล

๒. การจัดหน่วยบริการประกันสังคมเคลื่อนที่และให้บริการทางการแพทย์

๓. ติดตามประเมินสถานการณ์อุทกภัยและดินโคลนถล่มอย่างใกล้ชิดตลอดจนประสานการช่วยเหลือ รับเรื่องราวร้องทุกข์ ประสานรับข้อมูลความเสียหายเบื้องต้นความต้องการเบื้องต้น

๕.๑.๒ แนวทางปฏิบัติในการเตรียมความพร้อมทรัพยากร






๑. การเตรียมความพร้อมกำลังพลและเจ้าหน้าที่ของหน่วยงานทั้งหน่วยงานพลเรือน ทหาร ตำรวจ องค์กรปกครองส่วนท้องถิ่น ภาคเอกชน มูลนิธิ/องค์กรการกุศล การติดตามสถานการณ์โดยให้ทุกหน่วยงาน ตรวจสอบความพร้อมและจำนวนบุคลากรที่จะสามารถให้การสนับสนุนการปฏิบัติงานในการป้องกันและแก้ไขปัญหาอุทกภัย โดยแบ่งเป็นประเภท อาทิ การปฏิบัติงานภาคสนาม การสนับสนุนการปฏิบัติงานในสำนักงาน และการมาปฏิบัติงานประจำศูนย์บัญชาการเหตุการณ์จังหวัด หรือศูนย์บัญชาการ เหตุการณ์ส่วนหน้าของจังหวัด

๒. การเตรียมความพร้อมด้านเครื่องจักรกล ยานพาหนะ โดยให้ทุกหน่วยงานตรวจสอบจำนวนยานพาหนะ/เครื่องจักรกล และวัสดุอุปกรณ์ ในการป้องกันและแก้ไขปัญหาได้ อาทิ เครื่องจักรกล ยานพาหนะ ที่ใช้ปฏิบัติงานประจำหน่วย เครื่องจักรกล ยานพาหนะ ที่สามารถสนับสนุนศูนย์บัญชาการเหตุการณ์จังหวัด

๓. ให้ทุกหน่วยงานที่เกี่ยวข้องซักซ้อมความเข้าใจขั้นตอนการปฏิบัติงานเพื่อเตรียมความพร้อมให้กับเจ้าหน้าที่ในสังกัดทราบ

๕.๑.๓ แนวทางปฏิบัติตามกระบวนการแจ้งเตือนภัย

(ก) ระดับของระบบการเตือนภัย มีความหมายของสีในการเตือนภัย ดังนี้

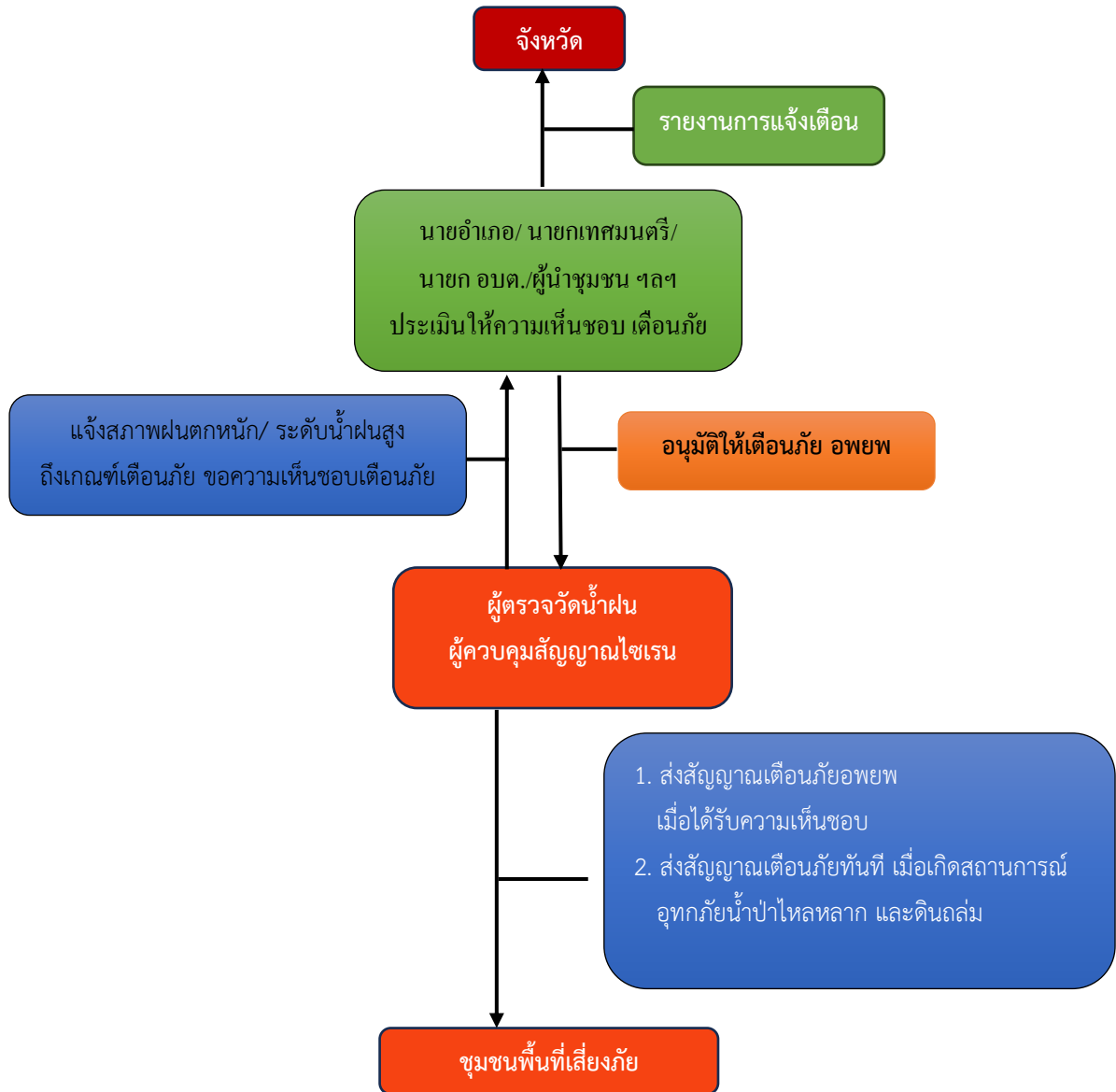
- สีแดง  หมายถึง สถานการณ์อยู่ในภาวะอันตรายสูงสุด ให้อาศัยอยู่แต่ในสถานที่ปลอดภัย และปฏิบัติตามข้อสั่งการ
- สีส้ม  หมายถึง สถานการณ์อยู่ในภาวะเสี่ยงอันตรายสูง เจ้าหน้าที่กำลังควบคุมสถานการณ์ ให้อพยพไปยังสถานที่ปลอดภัย และปฏิบัติตามแนวทางที่กำหนด
- สีเหลือง  หมายถึง สถานการณ์อยู่ในภาวะเสี่ยงอันตราย มีแนวโน้มที่สถานการณ์จะรุนแรงมากขึ้น ให้จัดเตรียมความพร้อมรับสถานการณ์ และปฏิบัติตามคำแนะนำ
- สีน้ำเงิน  หมายถึง สถานการณ์อยู่ในภาวะเฝ้าระวัง ให้ติดตามข้อมูลข่าวสารอย่างใกล้ชิดทุก ๆ ๒๔ ชั่วโมง
- สีเขียว  หมายถึง สถานการณ์อยู่ในภาวะปกติ ให้ติดตามข้อมูลข่าวสารเป็นประจำ

การแจ้งเตือนภัยน้ำท่วมของชลประทาน



ระดับการแจ้งเตือนภัยน้ำท่วม	สี	ระดับน้ำ	คำแนะนำ
ระดับน้ำอยู่ในเกณฑ์ปกติ	เขียว	ต่ำกว่า +111.50 ม.รทก.	(น้อยกว่า 2,000 ลบ.ม./วินาที)
ระดับน้ำอยู่ในเกณฑ์เฝ้าระวัง และติดตามข่าวสารอย่างใกล้ชิด	เหลือง	+111.50 ม.รทก. ถึง +112.00 ม.รทก.	(2,000 - 2,300 ลบ.ม./วินาที)
ระดับน้ำอยู่ในเกณฑ์วิกฤตเริ่มล้นตลิ่ง ให้อพยพเคลื่อนย้ายทรัพย์สินขึ้นที่สูงและระวังอันตรายจากน้ำ	แดง	สูงกว่า +112.00 ม.รทก.	(มากกว่า 2,300 ลบ.ม./วินาที)

การแจ้งเตือนภัยในระดับจังหวัด

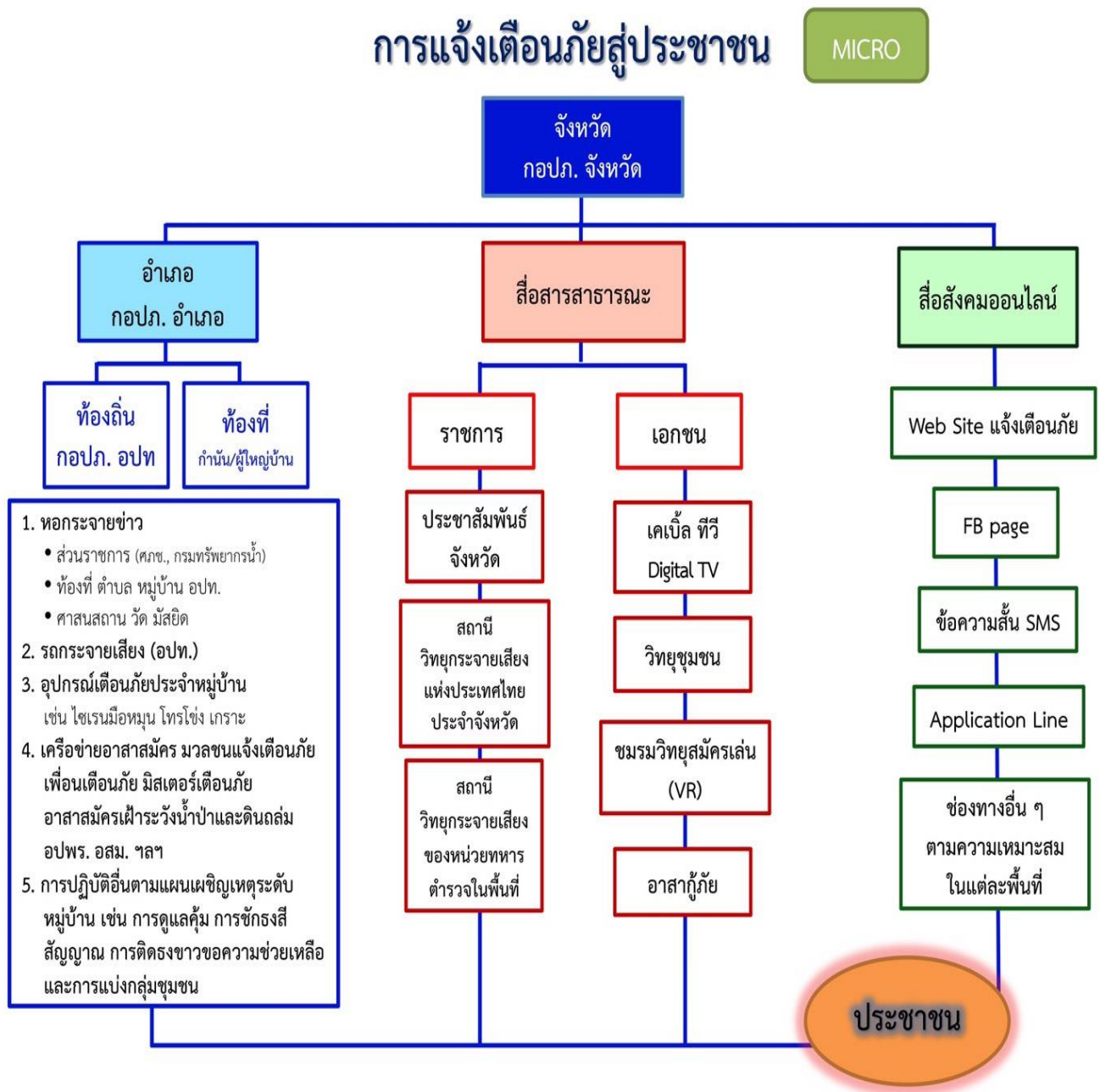


ง. กระบวนการแจ้งเตือนภัย

การแจ้งเตือน การแจ้งหรือบอกให้รู้ล่วงหน้าถึงภัยที่จะเกิดขึ้น โดยบุคคลหรือหน่วยงานที่มีหน้าที่คือ ผู้แจ้งข่าว เตือนภัยต่อบุคคลหรือหน่วยงานที่ได้รับผลกระทบ คือ ผู้รับข่าวเตือนภัย

ขั้นตอนการแจ้งเตือน

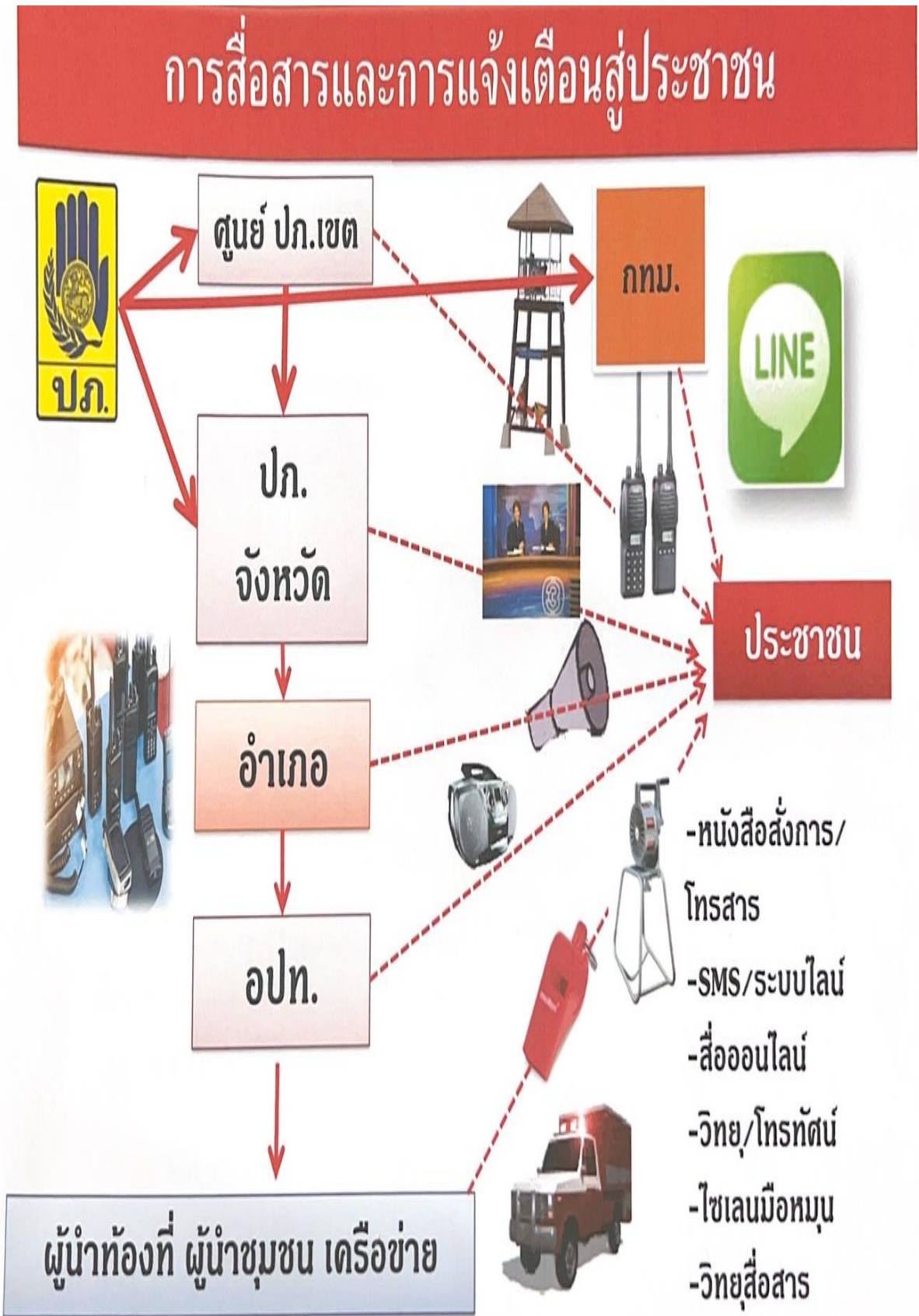
- ๑) ส่งประกาศแจ้งเตือนให้กองอำนวยการป้องกันและบรรเทาสาธารณภัยอำเภอ/เทศบาลตามเหตุแห่งสถานการณ์ทางโทรสารของอำเภอทุกอำเภอ และองค์กรปกครองส่วนท้องถิ่น
- ๒) นำข้อมูลแจ้งเตือนลงทาง Web site จังหวัดตรัง www.ddpm.trang.go.th
- ๓) ส่งประกาศแจ้งเตือนให้สำนักงานประชาสัมพันธ์จังหวัดตรัง และสถานีวิทยุชุมชนทุกแห่งในจังหวัด เพื่ออ่านประกาศแจ้งเตือนให้ประชาชนได้รับทราบ
- ๔) แจ้งในระบบ link สื่อออนไลน์ และแอปพลิเคชันทุกช่องทาง



กระบวนการเตือนภัย (อุทกภัย)

MACRO





๕.๑.๔ แนวทางปฏิบัติร่วมกับหน่วยทหารในพื้นที่

จังหวัดตรัง มีหน่วยทหารที่รับผิดชอบตามแผนบรรเทาสาธารณภัยกระทรวงกลาโหม พ.ศ. ๒๕๕๘ คือ กองพันทหารราบที่ ๔ กรมทหารราบที่ ๑๕ ค่ายพระยารัษฎานุประดิษฐ์ จังหวัดตรัง ซึ่งมีพื้นที่รับผิดชอบเมื่อเกิดสาธารณภัยในพื้นที่อำเภอเมืองตรัง กันตัง ย่านตาขาว สิเกา ปะเหลียน ห้วยยอด วังวิเศษ และอำเภอหาดสำราญ กองบัญชาการมณฑลทหารที่ ๔๓ ซึ่งมีพื้นที่รับผิดชอบเมื่อเกิดสาธารณภัยในพื้นที่อำเภอรัษฎา และอำเภอนาโยง ศูนย์อำนวยการรักษาผลประโยชน์ของชาติทางทะเล เป็นหน่วยสนับสนุนทำหน้าที่ในการให้ความช่วยเหลือผู้ประสบภัยตามที่ได้รับร้องขอ โดยยึดกรอบแนวทางการปฏิบัติ ตามมาตรฐานหลักสากล และพระราชบัญญัติป้องกันและบรรเทาสาธารณภัย พ.ศ. ๒๕๕๐ ดังนี้

๑) ดำเนินการ ตามมาตรา ๔๖ แห่งพระราชบัญญัติป้องกันและบรรเทาสาธารณภัย พ.ศ. ๒๕๕๐

๒) ดำเนินการ ตามแนวทางการปฏิบัติงานร่วมระหว่างพลเรือนกับทหาร ในการบรรเทาสาธารณภัยเมื่อเกิดสถานการณ์อุทกภัยขึ้นในเขตจังหวัดตรัง ให้หน่วยงานทุกภาคส่วนบูรณาการในการให้ความช่วยเหลือและบรรเทาทุกข์แก่ผู้ประสบภัย ร่วมกับหน่วยงานต่าง ๆ ในพื้นที่ประสบสาธารณภัย

๕.๑.๕ แนวทางปฏิบัติร่วมกับภาคประชาสังคม องค์กรสาธารณกุศล ประชาชนจิตอาสาในพื้นที่

จังหวัดตรัง ประสานการให้จิตอาสา ทีมกู้ชีพกู้ภัยประจำตำบล (OTOS) กำลัง อปพร. หน่วยบริการการแพทย์ฉุกเฉิน (EMS) มูลนิธิต่าง ๆ ที่อยู่ประจำในพื้นที่ เป็นหน่วยเผชิญเหตุ ในการค้นหาและช่วยเหลือผู้ประสบภัยในเบื้องต้น และเมื่อเข้ามาช่วยเหลือผู้ประสบภัยในพื้นที่จะต้องมีการรายงาน และรับคำสั่งในการปฏิบัติจากผู้บัญชาการเหตุการณ์จังหวัด/อำเภอ/เทศบาล

๕.๑.๖ แนวทางการกำหนดพื้นที่/ศูนย์พักพิงชั่วคราว และการอพยพ

เมื่อเกิดสถานการณ์อุทกภัยสถานการณ์น้ำท่วมในพื้นที่จังหวัดตรัง ทำให้การสัญจรระหว่างจังหวัดพัทลุง และจังหวัดตรัง ไม่สามารถสัญจรได้ รวมทั้งประชาชนในเขตพื้นที่ ที่ได้รับความเดือดร้อนให้ผู้บัญชาการเหตุการณ์จังหวัดตรัง สั่งอพยพผู้ที่อยู่ในพื้นที่นั้นออกไปเฉพาะเท่าที่จำเป็น และปฏิบัติหน้าที่ตามแผนอพยพ ได้จัดให้มีสถานที่ปลอดภัยและที่อยู่อาศัยชั่วคราวแก่ผู้ประสบภัย ประชาชน และเจ้าหน้าที่ โดยจัดระเบียบพื้นที่อพยพให้เป็นสัดส่วนแต่ละครอบครัว โดยได้กำหนดให้มีพื้นที่รองรับการอพยพเมื่อเกิดสถานการณ์รุนแรง ให้อพยพผู้ประสบภัยไปยังศูนย์พักพิงชั่วคราว มอบหมายให้สำนักงานพัฒนาสังคมและความมั่นคงของมนุษย์จังหวัดตรัง เป็นผู้รับผิดชอบหลัก อาศัยอำนาจตามพระราชบัญญัติป้องกันและบรรเทาสาธารณภัย พ.ศ. ๒๕๕๐ โดยให้ดำเนินการ ดังนี้

(๑) ให้สำรวจ ตรวจสอบ จำนวนผู้อพยพและลงทะเบียนผู้อพยพ

หน่วยงานหลัก ผู้อำนวยการท้องถิ่น และผู้อำนวยการอำเภอ แห่งพื้นที่

หน่วยสนับสนุน สำนักงานพัฒนาชุมชนจังหวัดตรัง

(๒) การจัดผู้อพยพเข้าที่พัก

หน่วยงานหลัก ผู้อำนวยการท้องถิ่น และผู้อำนวยการอำเภอ แห่งพื้นที่

หน่วยสนับสนุน สำนักงานป้องกันและบรรเทาสาธารณภัยจังหวัดตรัง กองพันทหารราบที่ ๔ กรมทหารราบที่ ๑๕

(๓) การจัดอาหาร น้ำดื่มแก่ผู้อพยพ

หน่วยงานหลัก องค์กรปกครองส่วนท้องถิ่น แห่งพื้นที่ สำนักงานพัฒนาสังคมและความมั่นคง

ของมนุษย์จังหวัดตรัง สำนักงานป้องกันและบรรเทาสาธารณภัยจังหวัดตรัง

หน่วยสนับสนุน สำนักงานสาธารณสุขจังหวัดตรัง กองพันทหารราบที่ ๔ กรมทหารราบที่ ๑๕

(๔) งานรักษาความปลอดภัย

หน่วยงานหลัก ตำรวจภูธรจังหวัดตรัง

หน่วยสนับสนุน ผู้อำนวยการท้องถิ่น ผู้อำนวยการอำเภอ แห่งพื้นที่

(๕) งานด้านรักษาพยาบาลและการสาธารณสุข

หน่วยงานหลัก สำนักงานสาธารณสุขจังหวัดตรัง โรงพยาบาลแห่งพื้นที่

หน่วยสนับสนุน ผู้อำนวยการท้องถิ่น ผู้อำนวยการอำเภอ แห่งพื้นที่

(๖) การจัดพื้นที่จุดกักปศุสัตว์

หน่วยงานหลัก สำนักงานปศุสัตว์จังหวัดตรัง

หน่วยงานสนับสนุน ผู้อำนวยการท้องถิ่น ผู้อำนวยการอำเภอ แห่งพื้นที่

ขั้นตอนการปฏิบัติในการอพยพ ประกอบด้วย

(๑) จัดลำดับความสำคัญของผู้อพยพ โดยแบ่งกลุ่มผู้อพยพที่ต้องได้รับการดูแลเป็นพิเศษ (กลุ่มเปราะบาง) เช่น กลุ่มผู้ป่วยทุพพลภาพ คนพิการ คนชรา เด็ก สตรี ควรได้รับการพิจารณาให้อพยพไปก่อน เป็นต้น กรณีเด็ก บิดา และมารดาควรอพยพไปด้วยกันทั้งครอบครัว และควรอพยพเป็นกลุ่ม

(๒) จัดให้มีสถานที่ปลอดภัยและที่พักพิงชั่วคราวแก่ผู้อพยพและเจ้าหน้าที่ โดยจัดระเบียบพื้นที่อพยพให้เหมาะสมเป็นสัดส่วน

(๓) จัดระเบียบการจราจรชั่วคราวในพื้นที่ที่เกิดสาธารณภัย และพื้นที่ใกล้เคียงรวมทั้งจัดระเบียบการจราจรในพื้นที่พักพิงชั่วคราวเพื่อรองรับการอพยพ

(๔) ให้ความช่วยเหลือผู้อพยพในการขนย้ายทรัพย์สินของใช้ในพื้นที่ที่เกิดสาธารณภัยและพื้นที่ใกล้เคียงตามที่ได้รับการร้องขอ

(๕) ให้มีการจัดทำทะเบียนเพื่อตรวจสอบจำนวนผู้อพยพและผู้ที่ยังติดค้างในพื้นที่

(๖) จัดให้มีการบริการด้านการแพทย์และสาธารณสุขในพื้นที่อพยพ

(๗) จัดให้มีระบบการรักษาความสงบเรียบร้อยของพื้นที่รองรับการอพยพโดยจัดกำลังเจ้าหน้าที่ตำรวจและอาสาสมัครตามความเหมาะสม

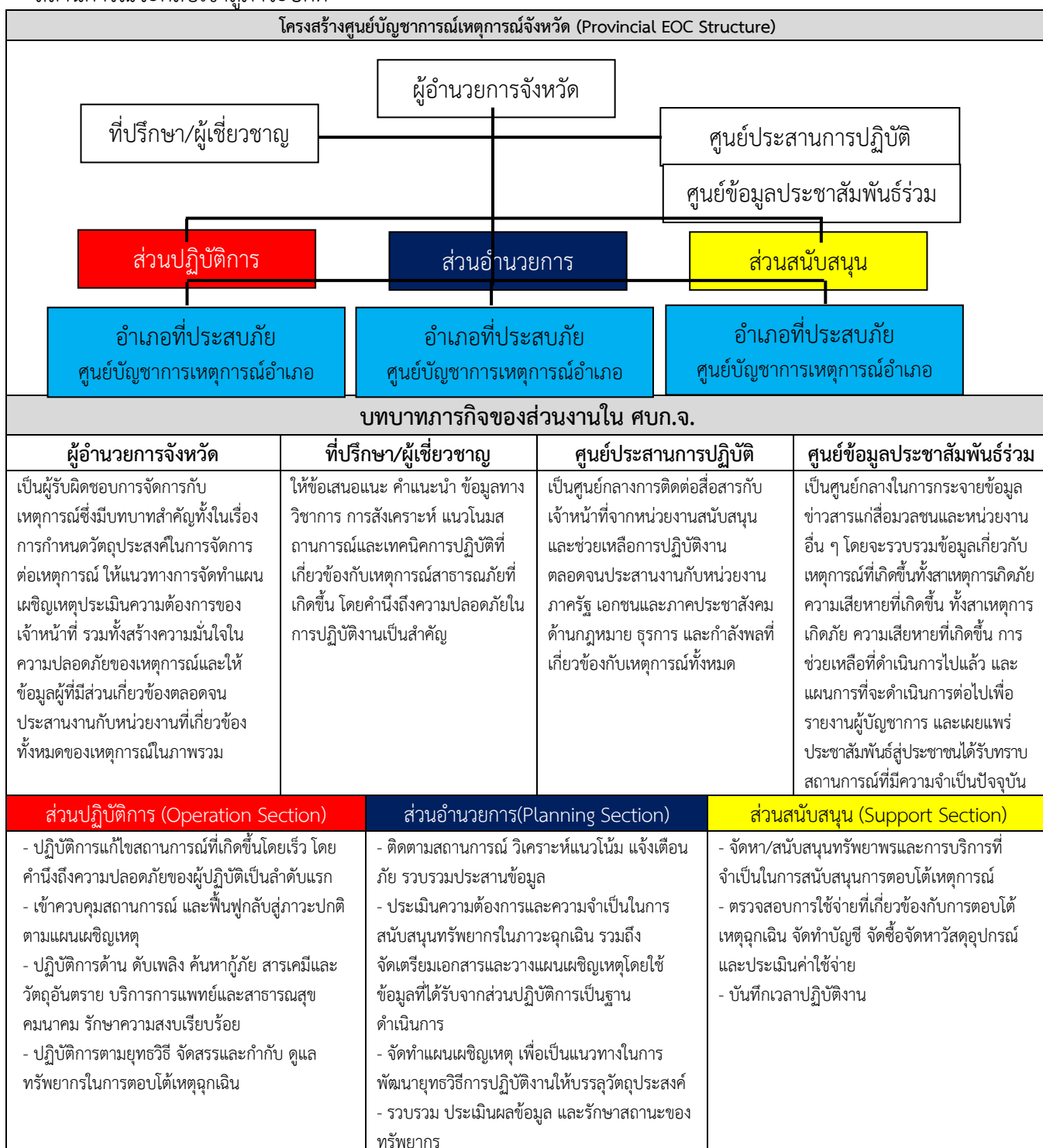
(๘) จัดให้มีเจ้าหน้าที่ประสานงานกับเจ้าหน้าที่ตำรวจในพื้นที่เพื่อจัดกำลังดูแลบ้านเรือนและทรัพย์สินของผู้อพยพเป็นระยะ ๆ หากกำลังเจ้าหน้าที่ตำรวจไม่เพียงพอให้ประสาน ขอกำลังสนับสนุนจากหน่วยจิตอาสา อาสาสมัครป้องกันภัยฝ่ายพลเรือน (อปพร.) หรือจัดหาอาสาสมัครจากประชาชน แต่หากสถานการณ์ล่อแหลม เสี่ยงต่อการสูญเสียชีวิตห้ามเจ้าหน้าที่/อาสาสมัครออกปฏิบัติหน้าที่ในพื้นที่เสี่ยง โดยเด็ดขาดจนกว่าสถานการณ์จะบรรเทาความรุนแรงลงและสามารถเข้าไปตรวจในพื้นที่ได้โดยไม่มีความเสี่ยง พร้อมทั้งให้มีการประชาสัมพันธ์ให้ผู้อพยพทราบสถานการณ์อย่างต่อเนื่อง (พร้อมหน่วยงานที่รับผิดชอบหลัก)

๕.๒ การจัดการในภาวะฉุกเฉิน

๕.๒.๑ องค์กรปฏิบัติในภาวะฉุกเฉิน

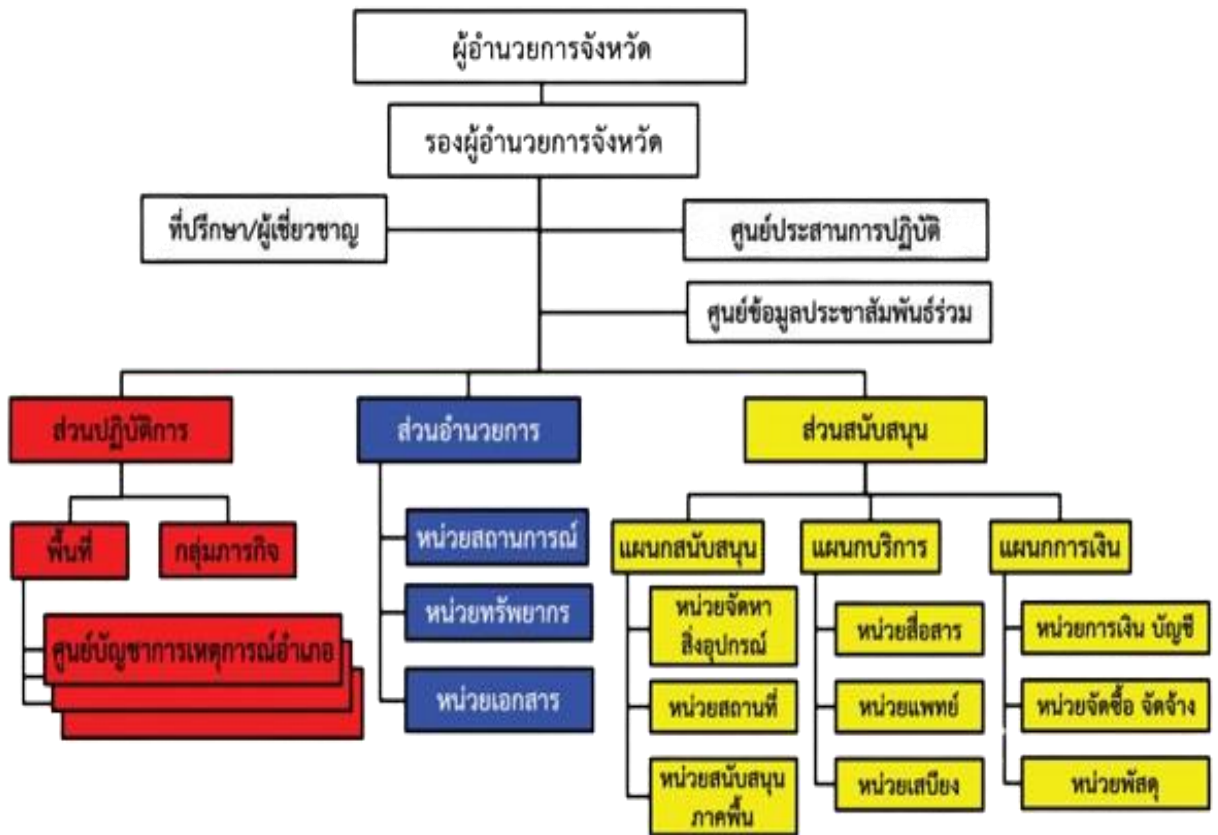
ก. ศูนย์บัญชาการเหตุการณ์จังหวัด

เมื่อเกิดสาธารณภัยขึ้นในพื้นที่และพิจารณาเห็นว่า หรือได้รับรายงานจากกองอำนวยการป้องกันและบรรเทาสาธารณภัยอำเภอว่าไม่สามารถควบคุมสถานการณ์ ตามทรัพยากร กำลังคน ความรู้ความสามารถที่มีอยู่ในอำเภอให้กองอำนวยการป้องกันและบรรเทาสาธารณภัยจังหวัด จัดตั้งศูนย์บัญชาการเหตุการณ์จังหวัด เพื่อทำหน้าที่เข้าควบคุมสถานการณ์ อำนาจการ สั่งการ ประสานการปฏิบัติ ระหว่างหน่วยงาน ส่วนราชการต่าง ๆ ทั้งฝ่ายพลเรือน และฝ่ายทหาร เพื่อจัดการสาธารณภัยที่เกิดขึ้น จนกว่าสถานการณ์จะกลับเข้าสู่ภาวะปกติ



ข. ศูนย์บัญชาการเหตุการณ์ส่วนหน้าจังหวัด

โครงสร้างศูนย์บัญชาการเหตุการณ์ส่วนหน้าจังหวัด



๑) คณะที่ปรึกษาและผู้เชี่ยวชาญ ทำหน้าที่ให้ข้อเสนอแนะ คำแนะนำข้อมูลทางวิชาการ การสังเคราะห์แนวโน้มสถานการณ์ และเทคนิคการปฏิบัติที่เกี่ยวข้องกับเหตุการณ์สาธารณภัยที่เกิดขึ้น ปฏิบัติหน้าที่อื่นใดตามที่ผู้บัญชาการป้องกันและบรรเทาสาธารณภัย/ผู้ว่าราชการจังหวัดเห็นสมควร จำนวนของคณะที่ปรึกษาและผู้เชี่ยวชาญให้เป็นไปตามที่เห็นสมควร

๒) ศูนย์ข้อมูลประชาสัมพันธ์ร่วม ทำหน้าที่ประสานข้อมูลเหตุการณ์กับกลุ่มงานต่าง ๆ เพื่อสื่อสาร และประชาสัมพันธ์ข้อมูลข่าวสารกับประชาชนสื่อมวลชน รวมทั้งปฏิบัติการทางจิตวิทยามวลชน ให้กรมประชาสัมพันธ์/ประชาสัมพันธ์จังหวัดเป็นหน่วยงานหลักในการจัดทำขอบเขต แผนงาน ภารกิจ โครงสร้างภายในของศูนย์ฯ

๓) ศูนย์ประสานการปฏิบัติ ทำหน้าที่ประสานงานหน่วยงานภาคเอกชนและประชาสังคม ด้านกฎหมาย ธุรกิจ กำลังพล และในกรณีการจัดการสาธารณภัย ระดับ ๔ ด้านกิจการต่างประเทศ ให้กระทรวงมหาดไทยและกระทรวงการต่างประเทศ เป็นหน่วยงานหลัก กระทรวงกลาโหมเป็นหน่วยสนับสนุน ร่วมกันจัดทำ ขอบเขต แผนงาน ภารกิจ โครงสร้างภายในโดยให้สำนักงานเลขาธิการนายกรัฐมนตรี และหน่วยงานที่มีภารกิจที่เกี่ยวข้องในสำนักนายกรัฐมนตรีเข้าร่วมปฏิบัติงานในฐานะหน่วยงานหลัก

๔) ส่วนปฏิบัติการ ทำหน้าที่ ด้านการดับเพลิง ค้นหาและกู้ภัย สารเคมีและวัตถุอันตราย การบริการทางการแพทย์และสาธารณสุข การคมนาคม การรักษาความสงบเรียบร้อย การประสานทรัพยากรทางทหาร ให้หน่วยงานที่รับผิดชอบภารกิจในแต่ละด้าน ร่วมกันจัดทำ ขอบเขต แผนงาน ภารกิจ โครงสร้างภายใน ในการจัดการปฏิบัติการเพื่อที่จะลดอันตรายที่เกิดขึ้นในสถานที่เกิดเหตุการณ์รักษาชีวิตและทรัพย์สิน การควบคุมสถานการณ์ และการจัดการให้กลับคืนสู่สภาวะปกติ

๕) ส่วนอำนวยการ ทำหน้าที่ติดตามสถานการณ์ วิเคราะห์แนวโน้มสถานการณ์ การแจ้งเตือนภัย ประสานข้อมูล ความต้องการ ความจำเป็นในการสนับสนุนทรัพยากร และดำเนินการด้านการจัดการในภาวะฉุกเฉิน ให้กรมป้องกันและบรรเทาสาธารณภัย/หน่วยงานตามที่มีผู้อำนวยการมอบหมายเป็นผู้รับผิดชอบหลัก ในการจัดทำ ขอบเขต แผนงาน ภารกิจ โครงสร้างภายในของกลุ่มงานฯ และสนับสนุนสถานที่ปฏิบัติงานแก่กองบัญชาการ ป้องกันและบรรเทาสาธารณภัยแห่งชาติ

๖) ส่วนสนับสนุน ทำหน้าที่ ดังนี้

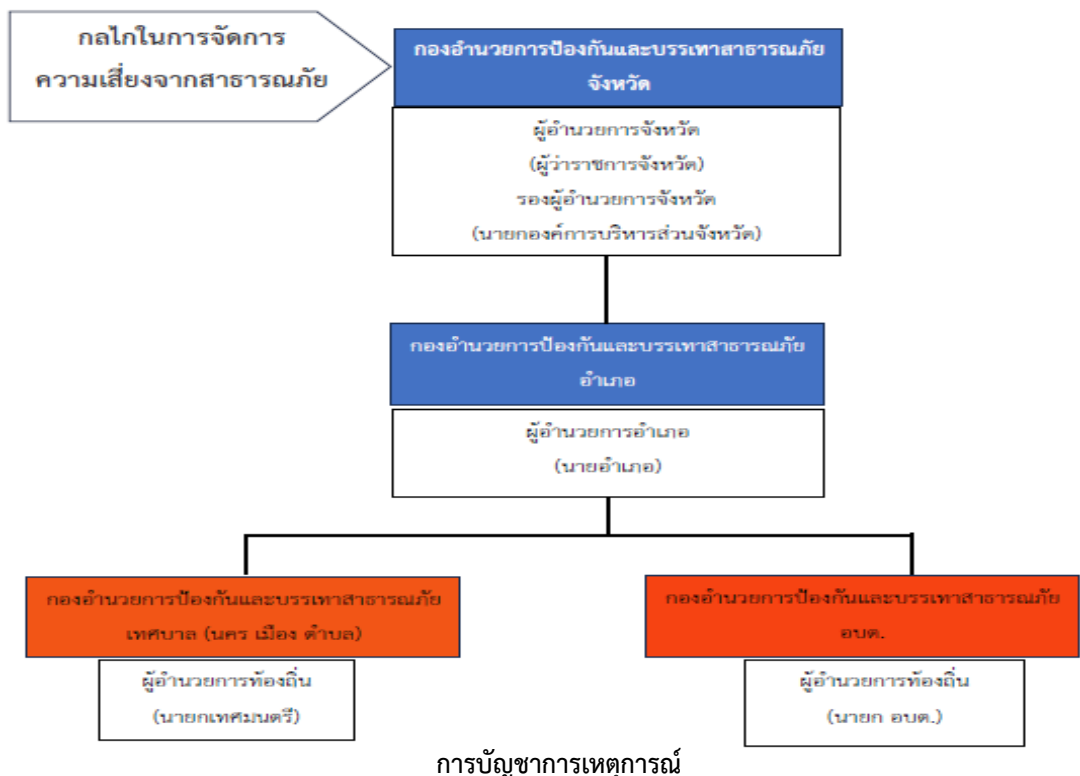
- ตอบสนองการร้องขอรับการสนับสนุนในทุก ๆ ด้านที่จำเป็น เพื่อให้การจัดการในภาวะฉุกเฉิน ดำเนินไปอย่างมีประสิทธิภาพและประสิทธิผล ได้แก่ ด้านการสื่อสารโทรคมนาคม เทคโนโลยีสารสนเทศ การพลังงาน การเกษตร ทรัพยากรธรรมชาติ สิ่งแวดล้อมและวัฒนธรรม การสาธารณสุข การโยธาธิการ และซ่อมบำรุง การฟื้นฟูเศรษฐกิจ สังคมและชุมชน ให้หน่วยงานที่รับผิดชอบภารกิจในแต่ละด้านร่วมกันจัดทำ ขอบเขต แผนงาน ภารกิจ โครงสร้างภายในของกลุ่มงาน ฯ

- ตอบสนองการร้องขอรับการสนับสนุนในด้านการงบประมาณ การเงินการคลัง และการรับบริจาค ให้สำนักงบประมาณ และกรมบัญชีกลาง/สำนักงานคลังจังหวัด เป็นหน่วยที่รับผิดชอบภารกิจด้านการงบประมาณ การเงิน การคลัง และสำนักนายกรัฐมนตรี รับผิดชอบภารกิจด้านการรับบริจาค โดยให้ร่วมกันจัดทำขอบเขต แผนงาน ภารกิจ โครงสร้างภายใน ของกลุ่มงาน ฯ

๕.๒.๒ แนวทางปฏิบัติในการบัญชาเหตุการณ์

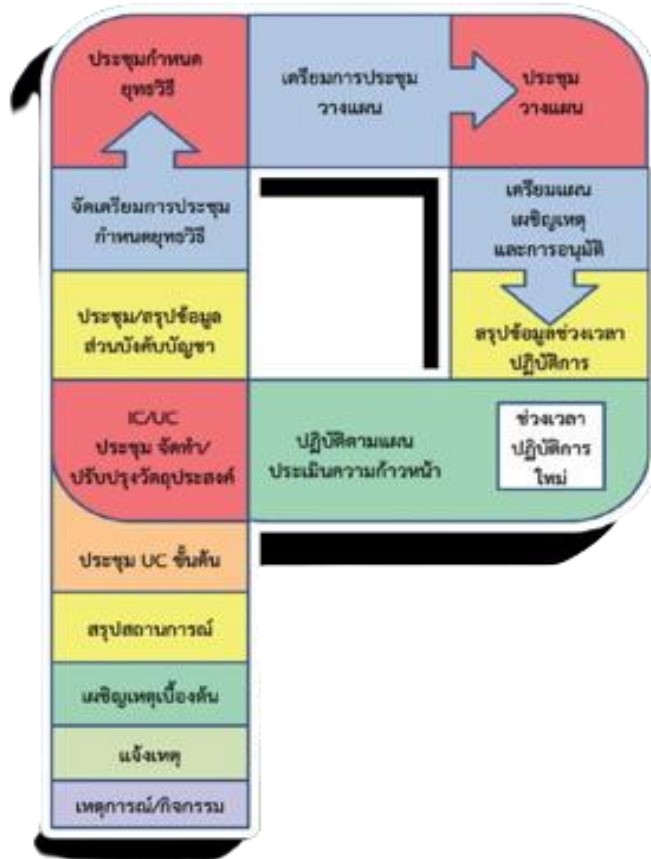
ก. การบัญชาการเหตุการณ์ (Incident command)

เมื่อเกิดเหตุการณ์สาธารณภัยในระดับพื้นที่ เกี่ยวข้องกับหน่วยงานในระดับท้องถิ่น อำเภอ ที่มีผู้รับผิดชอบการจัดการสาธารณภัยตามกฎหมายอย่างชัดเจน และไม่มี การซ้ำซ้อนของระเบียบ กฎหมาย หรือพื้นที่ทางภูมิศาสตร์ ควรใช้ผู้บัญชาการเหตุการณ์คนเดียว เพื่อความเป็นเอกภาพในการกำหนด วัตถุประสงค์ ความมุ่งหมายในการปฏิบัติ และการจัดทำแผนเผชิญเหตุที่มีประสิทธิภาพ รวมถึงการขอรับ การสนับสนุนทรัพยากร และมอบหมายหน้าที่ภารกิจในการเผชิญเหตุแก่ชุดปฏิบัติงาน



ข. การบัญชาการเหตุการณ์ร่วม (Unified Command)

จังหวัดตรัง ร่วมกับหน่วยงานทุกภาคส่วน เพื่อบูรณาการการปฏิบัติงานเป็นไปในทิศทางเดียวกัน โดยยึดการบริหารจัดการสาธารณภัยตามพระราชบัญญัติป้องกันและบรรเทาสาธารณภัย พ.ศ. ๒๕๕๐



ระบบบัญชาการเหตุการณ์กับการจัดการในภาวะฉุกเฉินของประเทศไทย

๕.๒.๓ การเผชิญเหตุฉุกเฉิน

(๑) หน่วยวิเคราะห์ และประเมินสถานการณ์ในภาวะฉุกเฉิน

เมื่อมีการจัดตั้งศูนย์บัญชาการเหตุการณ์จังหวัดขึ้น สำนักงานป้องกันและบรรเทาสาธารณภัยจังหวัดตรัง จะมีหน้าที่ประสานและรวบรวมข้อมูลในเรื่องของการบริหารจัดการน้ำ จากโครงการชลประทานจังหวัดตรัง สำนักงานทรัพยากรธรรมชาติและสิ่งแวดล้อมจังหวัดตรัง และสถานีอุตุนิยมวิทยาตรัง นำข้อมูลมาพิจารณาเพื่อกำหนดนโยบายในการบริหารจัดการ เมื่อเกิดสาธารณภัยในการแจ้งเตือนพื้นที่เสี่ยงภัยที่จะได้รับผลกระทบจากการปิด-เปิดการระบายน้ำ เพื่อให้ประชาชนในแต่ละพื้นที่หาแนวทางในการป้องกันน้ำท่วม โดยแต่ละพื้นที่จะขอรับการสนับสนุนกำลังพล วัสดุอุปกรณ์ เครื่องจักรกล เพื่อเตรียมความพร้อมและอพยพไปยังสถานที่ปลอดภัย ซึ่งจังหวัดตรังจะมอบหมายโครงการชลประทานจังหวัดตรัง ดูแล เรื่องการบริหารจัดการน้ำ หน่วยทหาร ดูแลเรื่องการบริหารกำลังพลของเจ้าหน้าที่ เครื่องมือ เครื่องจักรกล ยานพาหนะ หน่วยงานของท้องถิ่นและองค์กรปกครองส่วนท้องถิ่น จะดูแลรับผิดชอบในเรื่องของการช่วยเหลือผู้ประสบภัยในพื้นที่และทำความเข้าใจกับประชาชนในพื้นที่ของตน ในกรณีที่ต้องมีการระบายน้ำเข้าพื้นที่การเกษตรเมื่อเกิดกรณีจำเป็น

(๒) การอำนวยความสะดวกด้านการคมนาคมและการจราจร

(๒.๑) จุดเสี่ยง เส้นทางที่มีความเสี่ยงด้านการจราจร การติดตั้งป้าย สัญญาณเตือนตามถนนเส้นทางต่าง ๆ การจัดทำแผนผังเส้นทางคมนาคมที่สำคัญ ให้แนวทางหลวงตรง แนวทางหลวงชนบทตรง และองค์การบริหารส่วนจังหวัดตรัง เป็นผู้รับผิดชอบ พร้อมทั้งจัดทำป้ายประชาสัมพันธ์ แจ้งให้ผู้ใช้รถใช้เส้นทางทราบตามจุดต่าง ๆ ที่เป็นทางร่วม ทางแยก และติดตั้งสัญญาณไฟจราจร บริเวณพื้นที่ที่เป็นพื้นที่เสี่ยงและพื้นที่ประสบอุทกภัย

(๒.๒) การจัดชุดอำนวยความสะดวกช่วยเหลือประชาชนด้านการจราจร และการคมนาคม จัดให้มีการเตรียมยานพาหนะในการสัญจรทางบก ทางน้ำ พร้อมเจ้าหน้าที่ในการอำนวยความสะดวก รวมทั้งจัดให้มีช่างซ่อมบำรุงเมื่อเกิดกรณีเครื่องยนต์เกิดความเสียหายรวมทั้งจัดเจ้าหน้าที่คอยอำนวยความสะดวกเรื่องเส้นทางตามจุดบริการประชาชนตามที่จังหวัด อำเภอและองค์กรปกครองส่วนท้องถิ่น

(๒.๓) การขนย้าย เคลื่อนย้าย ช่วยเหลือประชาชน โดยรถ เรือ จัดกำลังเจ้าหน้าที่พร้อมยานพาหนะในการขนย้าย เคลื่อนย้ายทรัพย์สินต่างๆของประชาชน เมื่อมีการร้องขอ รวมทั้งเบอร์โทรศัพท์ในการประสานการติดต่อเมื่อขอรับการสนับสนุน ยานพาหนะต่าง ๆ

(๓) การประชาสัมพันธ์ในภาวะฉุกเฉิน

โดยประชาสัมพันธ์ให้ประชาชนรับทราบนโยบายและแนวทางการดำเนินการของรัฐบาล และการดำเนินการของจังหวัดตรังอย่างต่อเนื่อง เพื่อป้องกันการเผยแพร่ข่าวสารในทางลบ และให้เพิ่มช่องทางการประชาสัมพันธ์ในสื่อสังคมออนไลน์ (Social Media)

๕.๒.๔ การบรรเทาทุกข์

ก. การซ่อมแซมบ้านเรือนที่ประสบภัย พิจารณามอบหมายให้ส่วนราชการที่เกี่ยวข้องจิตอาสาในพื้นที่ มูลนิธิ และสถาบันอาชีววะ ดำเนินการซ่อมแซมบ้านที่ได้รับความเสียหาย โดยให้ปฏิบัติตามระเบียบหลักเกณฑ์ และกฎหมายที่เกี่ยวข้อง

- ให้อำเภอ/องค์กรปกครองส่วนท้องถิ่น และจิตอาสา สำรวจพื้นที่ความเสียหายที่เกิดขึ้นทุกด้าน ทั้งด้านความเป็นอยู่ประกอบอาชีพ ด้านสิ่งสาธารณประโยชน์ และจัดทำแผนที่ที่เกี่ยวข้อง จัดส่งให้อำเภอเพื่อพิจารณาให้ความช่วยเหลือ

- หากการฟื้นฟูสิ่งสาธารณประโยชน์ที่ชำรุดเสียหายมีจำนวนมาก เกินความสามารถขององค์กรปกครองส่วนท้องถิ่น อำเภอ และจังหวัด จะขอความช่วยเหลือไปยังส่วนกลาง การฟื้นฟูบูรณะสิ่งสาธารณประโยชน์ เช่น ถนน สะพานที่ชำรุดเสียหายเนื่องจากอุทกภัย จะต้องดำเนินการให้ใช้ได้ภายใน ๗ - ๑๕ วันภายหลังจากน้ำลด หากเกินความสามารถให้รายงานขอรับการช่วยเหลือจากหน่วยงานที่เกี่ยวข้อง

- อพยพประชาชน กลับที่อยู่อาศัยตามปกติโดยด่วน หากที่อยู่อาศัยชำรุด ไม่สามารถอยู่อาศัยได้ ให้อำเภอ/องค์กรปกครองส่วนท้องถิ่นและจิตอาสา ดำเนินการซ่อมแซม และหากจำเป็นต้องให้การช่วยเหลืออุปกรณ์ซ่อมแซมที่อยู่อาศัย ให้รายงานขอรับการช่วยเหลือจากศูนย์บัญชาการเหตุการณ์จังหวัดตรัง

- ให้ฝ่ายฟื้นฟูบูรณะ ตามคำสั่งศูนย์บัญชาการเหตุการณ์จังหวัดตรัง ประสานกับส่วนราชการต่าง ๆ เพื่อมอบหมายหน้าที่ในการปฏิบัติงานซ่อมแซมฟื้นฟูสภาพความเสียหายในด้านต่าง ๆ ตามลักษณะหน้าที่ที่รับผิดชอบ

ข. การแจกจ่ายถุงยังชีพ ให้องค์กรปกครองส่วนท้องถิ่น/เทศบาล/อำเภอ /จังหวัด เป็นศูนย์กลางในการช่วยเหลือผู้ประสบภัย และจัดทำแผนการแจกจ่ายถุงยังชีพให้สอดคล้องกับพื้นที่ จำนวนผู้ประสบภัย เพื่อให้การแจกจ่ายเป็นไปอย่างทั่วถึงและเป็นธรรม ป้องกันไม่ให้เกิดเหตุซ้ำซ้อน

- การให้ความช่วยเหลือด้านการดำรงชีพ การแจกจ่ายถุงยังชีพ จากจังหวัด และหน่วยงานภาครัฐอื่น เอกชน/มูลนิธิ

- การจัดทำแผนการจ่ายแจกตามวงรอบการแจกจ่ายถุงยังชีพ

ค. การฟื้นฟูสิ่งสาธารณประโยชน์ ปฏิบัติตามกฎหมาย ระเบียบและหลักเกณฑ์ที่เกี่ยวข้อง

- ให้คณะกรรมการให้ความช่วยเหลือผู้ประสบภัยพิบัติอำเภอ (ก.ช.ภ.อ.) พิจารณาให้ความช่วยเหลือตามระเบียบกระทรวงการคลัง ว่าด้วยเงินทดรองราชการเพื่อช่วยเหลือผู้ประสบภัยพิบัติกรณีฉุกเฉิน พ.ศ.๒๕๖๒ หากการช่วยเหลือผู้ประสบภัยพิบัติมากกว่าจำนวนเงินที่อยู่ในอำนาจอนุมัติของนายอำเภอ ให้นายอำเภอดำเนินการขอรับการสนับสนุน โดยตรงต่อคณะกรรมการให้ความช่วยเหลือผู้ประสบภัยพิบัติกรณีฉุกเฉินจังหวัด (ก.ช.ภ.จ.) ทันที พร้อมทั้งประสานหน่วยงานที่เกี่ยวข้องพิจารณาให้ความช่วยเหลือเพิ่มเติม

ง. ด้านการแพทย์และสาธารณสุข ให้นายแพทย์สาธารณสุขจังหวัดตรัง เตรียมความพร้อมในการให้ความช่วยเหลือและดูแลผู้ป่วยที่ได้รับผลกระทบ

- แจกจ่ายยาสามัญประจำบ้านให้ผู้ประสบภัย

- ด้านสุขภาพจิต มีทีมสวัสดิการสังคมและโรงพยาบาลส่งเสริมสุขภาพตำบลในเขตพื้นที่คอยให้คำปรึกษา

- ผู้ป่วยเรื้อรัง/ผู้ป่วยติดเตียง ได้รับการดูแลการรับยาจากโรงพยาบาลตรัง และเจ้าหน้าที่สาธารณสุขจังหวัดตรังโดยผู้ป่วยมียากิน/ไม่ขาดยา ตลอดช่วงอุทกภัย

๕.๒.๕ การประกาศกรณีพื้นที่ประสบสาธารณภัย

(๑) การประกาศพื้นที่ประสบสาธารณภัย

แนวทางการออกประกาศเขตพื้นที่ประสบสาธารณภัย

ก. เมื่อเกิดสาธารณภัยขึ้นในเขตขององค์กรปกครองส่วนท้องถิ่น ให้ผู้อำนวยการท้องถิ่นรายงานให้ผู้อำเภอทราบเพื่อรายงานต่อไปยังผู้อำเภอจังหวัด

ข. เมื่อผู้อำเภอจังหวัดได้รับรายงานตามข้อ ๑.แล้วให้เรียกประชุมกองอำนวยการป้องกันและบรรเทาสาธารณภัยจังหวัด (กอปภ.จ.) เพื่อวิเคราะห์ข้อมูลและประเมินสถานการณ์ที่ได้รับจากพื้นที่ว่าสถานการณ์ที่เกิดขึ้นดังกล่าวเป็น "สาธารณภัย" ตามนิยามในมาตรา ๔ แห่งพระราชบัญญัติป้องกันและบรรเทาสาธารณภัย พ.ศ. ๒๕๕๐ และมีความจำเป็นต้องประกาศเป็นเขตพื้นที่ประสบสาธารณภัยหรือไม่

ค. กรณีกองอำนวยการป้องกันและบรรเทาสาธารณภัยจังหวัด (กอปภ.จ.) พิจารณาแล้วเห็นว่าการประกาศเขตพื้นที่ประสบสาธารณภัยจะเป็นประโยชน์ต่อการจัดการสาธารณภัยในเขตพื้นที่ก็ให้ผู้อำเภอจังหวัดแล้วแต่กรณีออกประกาศดังกล่าว โดยรูปแบบของประกาศ ปรากฏตามแบบประกาศเขตพื้นที่ประสบสาธารณภัยแนบท้ายนี้

ง. กรณีสาธารณภัยที่เกิดขึ้นนั้น ปรากฏชัดเป็นที่ทราบโดยทั่วไป ผู้อำเภอจังหวัดสามารถออกประกาศเขตพื้นที่ประสบสาธารณภัยได้ทันที แล้วแจ้งให้กองอำนวยการป้องกันและบรรเทาสาธารณภัยจังหวัด (กอปภ.จ.) ทราบในโอกาสแรกที่สามารถกระทำได้

จ. เมื่อสาธารณภัยยุติแล้ว ให้ประกาศวันสิ้นสุดของสาธารณภัยตามรูปแบบประกาศ

ฉ. เมื่อออกประกาศเขตพื้นที่ประสบสาธารณภัยหรือประกาศวันสิ้นสุดสาธารณภัยแล้ว ให้ติดประกาศ ณ ศาลากลางจังหวัด ที่ว่าการอำเภอ องค์กรปกครองส่วนท้องถิ่น ในพื้นที่เกิดสาธารณภัย และประกาศให้ทราบโดยทั่วกัน พร้อมรายงานให้ผู้อำเภอกลางทราบภายใน ๒๔ ชั่วโมง

แนวทางปฏิบัติในการประกาศเขตพื้นที่ประสบสาธารณภัยเพื่อประโยชน์ในการจัดการสาธารณภัยในเขตพื้นที่
ให้มีการออกประกาศเขตพื้นที่ประสบภัยได้ตามดุลยพินิจ เพื่อให้ส่วนราชการ หน่วยงาน
องค์กรปกครองส่วนท้องถิ่น ภาคเอกชน สามารถให้ความช่วยเหลือผู้ประสบภัยได้ตามระเบียบกฎหมาย
ที่เกี่ยวข้อง

ระดับ	การจัดการ	ผู้มีอำนาจตามกฎหมาย
๑	สาธารณภัยขนาดเล็ก	ผู้อำนวยการอำเภอ ผู้อำนวยการท้องถิ่น และ/หรือ ผู้ช่วยผู้อำนวยการกรุงเทพมหานคร ควบคุมและสั่งการ
๒	สาธารณภัยขนาดกลาง	ผู้อำนวยการจังหวัด หรือผู้อำนวยการกรุงเทพมหานคร ควบคุม สั่งการและบัญชาการ
๓	สาธารณภัยขนาดใหญ่	ผู้บัญชาการป้องกันและบรรเทาสาธารณภัยแห่งชาติ ควบคุม สั่งการและบังคับบัญชาการ
๔	สาธารณภัยร้ายแรงอย่างยิ่ง	นายกรัฐมนตรีหรือรองนายกรัฐมนตรีที่นายกรัฐมนตรี มอบหมาย ควบคุม สั่งการและบัญชาการ

ผู้มีอำนาจในการประกาศเขตพื้นที่ประสบสาธารณภัย

ทั้งนี้ ผู้ประสบภัยอาจขอให้มีหนังสือรับรองพื้นที่ประสบภัย ทั้งที่เป็นบุคคล และนิติบุคคลได้
โดยให้กรมป้องกันและบรรเทาสาธารณภัย กำหนดรูปแบบ แนวทางปฏิบัติในการประกาศเขตพื้นที่ประสบ
สาธารณภัย และหนังสือรับรองผู้ประสบภัยประเภทบุคคลธรรมดาและนิติบุคคลตามมาตรา ๓๐ แห่ง
พระราชบัญญัติป้องกันและบรรเทาสาธารณภัย พ.ศ. ๒๕๕๐

แนวทางปฏิบัติในการตัดสินใจระดับการจัดการสาธารณภัย

ให้ผู้บัญชาการหรือผู้อำนวยการใช้เกณฑ์หรือเงื่อนไขดังต่อไปนี้ ประกอบพิจารณา

เกณฑ์/เงื่อนไข	ข้อมูลที่ใช้ระบุเงื่อนไข
๑. พื้นที่	พื้นที่ที่ประสบภัยในลักษณะต่างๆ ที่ได้รับผลกระทบ และความเสียหาย ๑. พื้นที่ทางการเกษตรและปศุสัตว์ ๒. พื้นที่ธุรกิจ อุตสาหกรรม และการประกอบการ ๓. พื้นที่อยู่อาศัย (จำนวนหลังคาเรือน) ๔. พื้นที่ทางธรรมชาติ
๒. ประชากร	จำนวนและลักษณะของประชาชนในพื้นที่ที่ได้รับผลกระทบ ๑. จำนวนผู้ได้รับผลกระทบ ๒. จำนวนผู้อพยพ ๓. จำนวนผู้ได้รับบาดเจ็บและเสียชีวิต
๓. ความซับซ้อน	ความยากง่าย สถานการณ์แทรกซ้อน และเงื่อนไขทางเทคนิคของสถานการณ์ ๑. ความรุนแรงของภัย ความเฉพาะเจาะจงทางเทคนิคของภัยการเกิดภัยต่อเนื่อง ๒. ความเสียหายที่เกิดขึ้นต่อสาธารณูปโภคพื้นฐาน สถานที่สำคัญและเส้นทาง การให้ความช่วยเหลือ ๓. การคาดการณ์การขยายตัวของภัย พื้นที่ที่จะเสียหายต่อไประยะเวลาการดำเนินกิจกรรมปกติที่ต้องหยุดชะงัก ระยะเวลาที่ต้องใช้ในการตอบสนองต่อสถานการณ์ และระยะเวลาที่ต้องช่วยฟื้นฟูเบื้องต้น
๔. ศักยภาพด้านทรัพยากร	ความสามารถในการปฏิบัติงานจากทรัพยากร ๑. กำลังคน ทั้งของหน่วยงานหลักและหน่วยงานสนับสนุนพร้อมทั้งอาสาสมัคร หน่วยพื้นที่ต่างๆ ๒. เครื่องมือ อุปกรณ์ ยานพาหนะ และอุปกรณ์พิเศษต่างๆที่ต้องใช้ตามแต่ลักษณะทางเทคนิคของภัย ๓. ปัจจัยยังชีพสำหรับแจกจ่ายแก่ผู้ได้รับผลกระทบของหน่วยงานหลักและจากการสนับสนุนจากภาคีหลัก ๔. แหล่งที่มาและจำนวนเงินงบประมาณจากหน่วยงานในพื้นที่
๕. การพิจารณาตัดสินใจของผู้บัญชาการ/ผู้อำนวยการ	ดุลยพินิจจากการประเมินสถานการณ์จากเงื่อนไขต่างๆ ๑. ขอบเขตการปกครอง ๒. การประเมินศักยภาพในการจัดการสาธารณภัย

๖. ภาคผนวก

- ก. แผนที่/พื้นที่เสี่ยงอุทกภัย และดินถล่มจังหวัดตรัง
- ข. คำสั่งกองอำนวยการป้องกันและบรรเทาสาธารณภัยจังหวัดตรัง ที่ /๒๕๖๖
ลงวันที่ กรกฎาคม ๒๕๖๖ เรื่อง จัดตั้งศูนย์บัญชาการเหตุการณ์ป้องกันและแก้ไข
ปัญหาอุทกภัย วาตภัย น้ำป่าไหลหลาก และดินถล่ม จังหวัดตรัง ประจำปี พ.ศ. ๒๕๖๖
- ค. คำสั่งกองอำนวยการป้องกันและบรรเทาสาธารณภัยจังหวัดตรัง ที่ ๑๔๒๑/๒๕๖๖ ลงวันที่
๒๖ พฤษภาคม ๒๕๖๖ เรื่อง แต่งตั้งคณะทำงานติดตามสถานการณ์อุทกภัยช่วงฤดูฝน ปี ๒๕๖๖
- ง. เครือข่ายการสื่อสาร
- จ. หมายเลขโทรศัพท์ของหน่วยงานราชการ
- ฉ. โครงสร้างศูนย์พักพิง
- ช. บัญชีเครื่องจักรกล ยานพาหนะและอุปกรณ์
- ซ. บัญชีบ่อบาดาล
- ณ. พื้นที่อ่างเก็บน้ำ

๗. การแจกจ่าย

- ๑ ผู้บัญชาการมณฑลทหารบกที่ ๔๓
- ๒ รองอธิการบดีวิทยาเขตตรัง มหาวิทยาลัยสงขลานครินทร์
- ๓ รองอธิการบดี ฝ่ายวิทยบริการ จังหวัดตรัง มหาวิทยาลัยรามคำแหง
- ๔ รองอธิการบดี ประจำวิทยาเขตตรัง มหาวิทยาลัยเทคโนโลยีราชมงคลศรีวิชัย
- ๕ ประชาสัมพันธ์จังหวัดตรัง
- ๖ ผู้อำนวยการสถานีวิทยุกระจายเสียงแห่งประเทศไทยจังหวัดตรัง
- ๗ หัวหน้าสถานีวิทยุกองทัพอากาศที่ ๔ จังหวัดตรัง
- ๘ หัวหน้าสถานีวิทยุตำรวจภูธรภาค ๙ จังหวัดตรัง
- ๙ นายสถานีวิทยุ อ.ส.ม.ท. จังหวัดตรัง
๑๐. รองผู้ว่าราชการจังหวัดตรัง (ด้านความมั่นคงและบริหารทรัพยากรธรรมชาติ)
๑๑. นายกองค้การบริหารส่วนจังหวัดตรัง
๑๒. รองผู้อำนวยการรักษาความมั่นคงภายในจังหวัดตรัง (ฝ่ายทหาร)
๑๓. รองผู้อำนวยการศูนย์อำนวยการรักษาผลประโยชน์ของชาติทางทะเลจังหวัดตรัง
๑๔. ผู้บังคับกองพันทหารราบที่ ๑๕ กรมทหารราบที่ ๔
๑๕. นายกเหล่ากาชาดจังหวัดตรัง
๑๖. นายแพทย์สาธารณสุขจังหวัดตรัง
๑๗. หัวหน้าสำนักงานจังหวัดตรัง
๑๘. ผู้อำนวยการสถานีอุตุนิยมวิทยาตรัง
๑๙. ผู้อำนวยการโครงการชลประทานตรัง
๒๐. ยุติธรรมจังหวัดตรัง
๒๑. ประชาสัมพันธ์จังหวัดตรัง
๑๙. ผู้อำนวยการโครงการชลประทานตรัง
๒๐. ยุติธรรมจังหวัดตรัง
๒๑. ประชาสัมพันธ์จังหวัดตรัง

๒๒. ปลัดจังหวัดตรัง
๒๓. ผู้บังคับการตำรวจภูธรจังหวัดตรัง
๒๔. ผู้บังคับการกองร้อยตำรวจตระเวนชายแดนที่ ๔๓๕
๒๕. โยธาธิการและผังเมืองจังหวัดตรัง
๒๖. ท้องถิ่นจังหวัดตรัง
๒๗. ผู้อำนวยการโรงพยาบาลตรัง
๒๘. ผู้อำนวยการสำนักทรัพยากรน้ำบาดาล เขต ๖
๒๙. ผู้อำนวยการสำนักทรัพยากรน้ำภาค ๘
๓๐. ขนส่งจังหวัดตรัง
๓๑. ผู้อำนวยการแขวงทางหลวงตรัง
๓๒. ผู้อำนวยการแขวงทางหลวงชนบทตรัง
๓๓. ผู้กำกับการ ๙ กองบังคับการตำรวจน้ำ
๓๔. ผู้อำนวยการสำนักงานเจ้าท่าภูมิภาค สาขาตรัง
๓๕. ผู้อำนวยการอำเภอ ทุกอำเภอ
๓๖. ผู้อำนวยการท้องถิ่น ทุกแห่ง
๓๗. ประธานกรรมการประสานงานศูนย์ อปพร. จังหวัดตรัง
๓๘. ประธานมูลนิธิวันเด็กกุศลสถานตรัง
๓๙. ประธานมูลนิธิสยามร่วมใจ (ปุ๋อินทร์) จังหวัดตรัง
๔๐. ประธานมูลนิธิสว่างภักดีตรัง
๔๑. ประธานชมรมวิทยุสมัครเล่น VR จังหวัดตรัง
๔๒. รองผู้ว่าราชการจังหวัดตรัง (ด้านเศรษฐกิจ และสังคม)
๔๓. ศึกษาธิการจังหวัดตรัง
๔๔. พัฒนาการจังหวัดตรัง
๔๕. เจ้าพนักงานที่ดินจังหวัดตรัง
๔๖. ผู้อำนวยการสำนักงานทรัพยากรธรรมชาติและสิ่งแวดล้อมจังหวัดตรัง
๔๗. พาณิชยจังหวัดตรัง
๔๘. อุตสาหกรรมจังหวัดตรัง
๔๙. พลังงานจังหวัดตรัง
๕๐. วัฒนธรรมจังหวัดตรัง
๕๑. เกษตรและสหกรณ์จังหวัดตรัง
๕๒. เกษตรจังหวัดตรัง
๕๓. สหกรณ์จังหวัดตรัง
๕๔. ปศุสัตว์จังหวัดตรัง
๕๕. ประมงจังหวัดตรัง
๕๖. แรงงานจังหวัดตรัง
๕๗. สวัสดิการและคุ้มครองแรงงานจังหวัดตรัง
๕๘. ผู้อำนวยการสำนักงานฝีมือแรงงานจังหวัดตรัง
๕๙. ประกันสังคมจังหวัดตรัง
๖๐. จัดหางานจังหวัดตรัง
๖๑. พัฒนาสังคมและความมั่นคงของมนุษย์จังหวัดตรัง

๖๒. ผู้อำนวยการสำนักงานเขตพื้นที่การศึกษามัธยมศึกษา ตรัง กระบี่
๖๓. ผู้อำนวยการสำนักงานเขตพื้นที่การศึกษาประถมศึกษาตรัง เขต ๑
๖๔. ผู้อำนวยการสำนักงานเขตพื้นที่การศึกษาประถมศึกษาตรัง เขต ๒
๖๕. ท้องเที่ยวและกีฬาจังหวัดตรัง
๖๖. สารวัตรสถานีตำรวจท่องเที่ยวกองกำกับการ ๓ กองบังคับการตำรวจท่องเที่ยว ๓
๖๗. ผู้จัดการการไฟฟ้าส่วนภูมิภาคจังหวัดตรัง
๖๘. ผู้จัดการการประปาส่วนภูมิภาค สาขาตรัง
๖๙. ผู้จัดการการประปาส่วนภูมิภาค สาขาห้วยยอด
๗๐. ผู้จัดการการประปาส่วนภูมิภาค สาขากันตัง
๗๑. ผู้จัดการการประปาส่วนภูมิภาค สาขาย่านตาขาว
๗๒. ผู้จัดการบริษัท ทีไอที จำกัด (มหาชน) สาขาตรัง
๗๓. ประธานสภาอุตสาหกรรมจังหวัดตรัง
๗๔. ประธานหอการค้าจังหวัดตรัง
๗๕. ผู้จัดการสำนักงานบริการลูกค้า กสท.ตรัง
๗๖. ผู้อำนวยการศูนย์ป้องกันและบรรเทาสาธารณภัย เขต ๑๘ ภูเก็ต

เถลิงศักดิ์ ภูวญาณพงศ์ ผู้เสนอแผน
(นายเถลิงศักดิ์ ภูวญาณพงศ์)

หัวหน้าสำนักงานป้องกันและบรรเทาสาธารณภัยจังหวัดตรัง

วิศิษฐ์ อนันต์วรปัญญา ผู้ให้ความเห็นชอบแผน
(นายวิศิษฐ์ อนันต์วรปัญญา)
รองผู้ว่าราชการจังหวัดตรัง

ขจรศักดิ์ เจริญโสภา ผู้อนุมัติแผน
(นายขจรศักดิ์ เจริญโสภา)
ผู้ว่าราชการจังหวัดตรัง
ผู้อำนวยการจังหวัด

หมายเหตุ : ฉบับจริงอยู่ระหว่างลงนาม



คำสั่งกองอำนวยการป้องกันและบรรเทาสาธารณภัยจังหวัดตรัง

ที่ ๑๕๒๑ /๒๕๖๖

เรื่อง แต่งตั้งคณะทำงานติดตามสถานการณ์อุทกภัยในช่วงฤดูฝนจังหวัดตรัง ปี ๒๕๖๖

ด้วยกองอำนวยการป้องกันและบรรเทาสาธารณภัยจังหวัดตรัง ได้รับแจ้งจากกองบัญชาการป้องกันและบรรเทาสาธารณภัยแห่งชาติว่า กรมอุตุนิยมวิทยาได้คาดการณ์ลักษณะอากาศช่วงฤดูฝนของประเทศไทย พ.ศ. ๒๕๖๖ ที่จะเริ่มประมาณปลายสัปดาห์ที่ ๓ ของเดือนพฤษภาคม ๒๕๖๖ และจะสิ้นสุดประมาณกลางเดือนตุลาคม ๒๕๖๖ โดยปริมาณฝนรวมของทั้งประเทศจะน้อยกว่าค่าเฉลี่ยปกติเล็กน้อย และในช่วงประมาณกลางเดือนมิถุนายนถึงกลางเดือนกรกฎาคม จะเกิดสภาวะฝนทิ้งช่วง ส่งผลให้ปริมาณและการกระจายของฝนมีน้อย สำหรับในช่วงเดือนสิงหาคม กันยายน และตุลาคม เป็นช่วงที่มีฝนตกชุกหนาแน่นที่สุด และมีโอกาสสูงที่จะมีพายุหมุนเขตร้อนเคลื่อนผ่านบริเวณประเทศไทย ส่งผลให้มีฝนตกหนักถึงหนักมากและก่อให้เกิดสภาวะน้ำท่วมฉับพลัน น้ำป่าไหลหลาก รวมทั้งน้ำล้นตลิ่งในหลายพื้นที่

เพื่อให้การเตรียมรับสถานการณ์อุทกภัยในช่วงฤดูฝน ปี ๒๕๖๖ เป็นไปตามพระราชบัญญัติป้องกันและบรรเทาสาธารณภัย พ.ศ. ๒๕๕๐ แผนการป้องกันและบรรเทาสาธารณภัยแห่งชาติ พ.ศ. ๒๕๖๔ - ๒๕๗๐ และสอดคล้องตามมติคณะรัฐมนตรี เมื่อวันที่ ๙ พฤษภาคม ๒๕๖๖ เรื่อง มาตรการรับมือฤดูฝน ปี ๒๕๖๖ โดยมีหน่วยงานด้านพยากรณ์ หน่วยงานด้านการบริหารจัดการน้ำ ตลอดจนหน่วยงานที่เกี่ยวข้องตามแผนเผชิญเหตุอุทกภัย กองอำนวยการป้องกันและบรรเทาสาธารณภัยจังหวัดตรัง จึงแต่งตั้งคณะทำงานติดตามสถานการณ์อุทกภัยในช่วงฤดูฝนจังหวัดตรัง ปี ๒๕๖๖ โดยมีองค์ประกอบและอำนาจหน้าที่ ดังนี้

องค์ประกอบ

- | | |
|--|-----------------|
| ๑. รองผู้ว่าราชการจังหวัดตรัง | หัวหน้าคณะทำงาน |
| (ด้านความมั่นคงและบริหารทรัพยากรธรรมชาติ) | |
| ๒. ปลัดจังหวัดตรัง | คณะทำงาน |
| ๓. หัวหน้าสำนักงานจังหวัดตรัง | คณะทำงาน |
| ๔. ท้องถิ่นจังหวัดตรัง | คณะทำงาน |
| ๕. นายกองค์การบริหารส่วนจังหวัดตรัง | คณะทำงาน |
| ๖. หัวหน้าสำนักงานป้องกันและบรรเทาสาธารณภัยจังหวัดตรัง | คณะทำงาน |
| ๗. ประชาสัมพันธ์จังหวัดตรัง | คณะทำงาน |
| ๘. ผู้อำนวยการแขวงทางหลวงตรัง | คณะทำงาน |
| ๙. ผู้อำนวยการแขวงทางหลวงชนบทตรัง | คณะทำงาน |
| ๑๐. เกษตรและสหกรณ์จังหวัดตรัง | คณะทำงาน |
| ๑๑. ผู้อำนวยการสถานีอุตุนิยมวิทยาตรัง | คณะทำงาน |
| ๑๒. ผู้จัดการการไฟฟ้าส่วนภูมิภาคจังหวัดตรัง | คณะทำงาน |
| ๑๓. ผู้จัดการการประปาส่วนภูมิภาค สาขาตรัง | คณะทำงาน |
| ๑๔. นายอำเภอ ทุกอำเภอ | คณะทำงาน |
| ๑๕. ผู้อำนวยการโครงการชลประทานตรัง | คณะทำงาน |

และเลขานุการ

/๑๖. ผู้ช่วยหัวหน้า...

- | | |
|--|---------------------------------|
| ๑๖. ผู้ช่วยหัวหน้าสำนักงานป้องกัน
และบรรเทาสาธารณภัยจังหวัดตรัง | คณะทำงาน
และผู้ช่วยเลขานุการ |
| ๑๗. หัวหน้าฝ่ายป้องกันและปฏิบัติการ
สำนักงานป้องกันและบรรเทาสาธารณภัยจังหวัดตรัง | คณะทำงาน
และผู้ช่วยเลขานุการ |
| ๑๘. ผู้อำนวยการสำนักงานก่อสร้างชลประทานขนาดใหญ่ที่ ๑๖
สำนักงานพัฒนาแหล่งน้ำขนาดใหญ่ | คณะทำงาน
และผู้ช่วยเลขานุการ |

มีหน้าที่

๑. ติดตาม วิเคราะห์ข้อมูลสภาพอากาศ สถานการณ์น้ำ และประเมินสถานการณ์ที่อาจส่งผลให้เกิดสาธารณภัยในช่วงฤดูฝน เพื่อใช้เสนอต่อผู้อำนวยการจังหวัด ในการเตรียมการเผชิญเหตุได้อย่างเหมาะสมกับสถานการณ์และสภาพพื้นที่

๒. ประชาสัมพันธ์ และแจ้งเตือนให้อำเภอ องค์การปกครองส่วนท้องถิ่น ประชาชนในพื้นที่เสี่ยงภัย และประชาชนทั่วไปทราบ

๓. ปฏิบัติหน้าที่อื่น ๆ ตามที่ผู้ว่าราชการจังหวัดตรัง/ผู้อำนวยการจังหวัดมอบหมาย

ทั้งนี้ ตั้งแต่บัดนี้เป็นต้นไป

สั่ง ณ วันที่ ๒๖ พฤษภาคม พ.ศ. ๒๕๖๖



(นายขจรศักดิ์ เจริญโสภา)
ผู้ว่าราชการจังหวัดตรัง
ผู้อำนวยการจังหวัด



คำสั่งกองอำนวยการป้องกันและบรรเทาสาธารณภัยจังหวัดตัง

ที่ ๒๑๓๓/๒๕๖๖

เรื่อง จัดตั้งศูนย์บัญชาการเหตุการณ์ป้องกันและแก้ไขปัญหาอุทกภัย วาตภัย น้ำป่าไหลหลาก และดินถล่มจังหวัดตัง ประจำปี พ.ศ. ๒๕๖๖

ด้วยกองอำนวยการป้องกันและบรรเทาสาธารณภัยจังหวัด ได้รับแจ้งจากกองบัญชาการป้องกันและบรรเทาสาธารณภัยแห่งชาติว่า กรมอุตุนิยมวิทยาได้คาดการณ์ลักษณะอากาศช่วงฤดูฝนของประเทศไทย พ.ศ. ๒๕๖๖ ว่าจะเริ่มประมาณปลายสัปดาห์ที่ ๓ ของเดือนพฤษภาคม ๒๕๖๖ และจะสิ้นสุดประมาณกลางเดือนตุลาคม ๒๕๖๖ โดยปริมาณฝนรวมของทั้งประเทศจะน้อยกว่าค่าเฉลี่ยปกติเล็กน้อย และในช่วงประมาณกลางเดือนมิถุนายนถึงกลางเดือนกรกฎาคม จะเกิดสภาวะฝนทิ้งช่วง ส่งผลให้ปริมาณและการกระจายของฝนมีน้อย สำหรับในช่วงเดือนสิงหาคม กันยายน และตุลาคม เป็นช่วงที่มีฝนตกชุกหนาแน่นที่สุด และมีโอกาสสูงที่จะมีพายุหมุนเขตร้อนเคลื่อนผ่านบริเวณประเทศไทย ส่งผลให้มีฝนตกหนักถึงหนักมากและก่อให้เกิดสภาวะน้ำท่วมฉับพลัน น้ำป่าไหลหลาก รวมทั้งน้ำล้นตลิ่งในหลายพื้นที่

เพื่อเป็นการเตรียมความพร้อมรับสถานการณ์อุทกภัยในช่วงฤดูฝน ปี ๒๕๖๖ ให้ทันต่อเหตุการณ์ และมีประสิทธิภาพ ลดความสูญเสียด้านชีวิตและทรัพย์สินของประชาชนในพื้นที่ กองอำนวยการป้องกันและบรรเทาสาธารณภัยจังหวัดตัง จึงจัดตั้งศูนย์บัญชาการเหตุการณ์ป้องกันและแก้ไขปัญหาอุทกภัย วาตภัย น้ำป่าไหลหลาก และดินถล่มจังหวัดตัง ประจำปี พ.ศ. ๒๕๖๖ ณ ห้องศรีตัง ชั้น ๓ ศาลากลางจังหวัดตัง โดยมีโครงสร้างและอำนาจหน้าที่ ดังนี้

๑. ผู้บัญชาการเหตุการณ์

ผู้ว่าราชการจังหวัดตัง (ผู้อำนวยการจังหวัด)

๒. คณะที่ปรึกษา

๒.๑ ผู้บัญชาการมณฑลทหารบกที่ ๔๓

๒.๒ รองอธิการบดีวิทยาเขตตัง มหาวิทยาลัยสงขลานครินทร์

๒.๓ รองอธิการบดี ฝ่ายวิทยบริการ จังหวัดตัง มหาวิทยาลัยรามคำแหง

๒.๔ รองอธิการบดี ประจำวิทยาเขตตัง มหาวิทยาลัยเทคโนโลยีราชมงคลศรีวิชัย

มีหน้าที่

ให้ข้อเสนอแนะ คำแนะนำ ข้อมูลทางวิชาการ การวิเคราะห์แนวโน้มสถานการณ์ และเทคนิคการปฏิบัติที่เกี่ยวข้องกับเหตุการณ์อุทกภัย และดินถล่ม ที่เกิดขึ้นโดยให้คำเนิ่งถึงความปลอดภัยในการปฏิบัติงานเป็นสำคัญ พร้อมทั้งปฏิบัติหน้าที่ตามที่ผู้บัญชาการเหตุการณ์เห็นสมควร

๓. ศูนย์ประสานการปฏิบัติ

๓.๑ ผู้อำนวยการศูนย์อำนวยการจิตอาสาพระราชทานจังหวัดตัง (ผู้ว่าราชการจังหวัดตัง)

๓.๒ เลขานุการศูนย์อำนวยการจิตอาสาพระราชทานจังหวัดตัง (ปลัดจังหวัดตัง)

๓.๓ ผู้ช่วยเลขานุการศูนย์อำนวยการจิตอาสาพระราชทานจังหวัดตัง (จ่าจังหวัดตัง)

๓.๔ หัวหน้าสำนักงานป้องกันและบรรเทาสาธารณภัยจังหวัดตัง

/มีหน้าที่...

มีหน้าที่

ประสานหน่วยงานราชการ ภาคเอกชน และประชาสังคมด้านกฎหมาย ชุรการ กำลังพล
จิตอาสา เพื่อมอบหมายภารกิจในการปฏิบัติหน้าที่ในศูนย์บัญชาการเหตุการณ์จังหวัดอย่างเป็นระบบ

๔. ศูนย์ข้อมูลประชาสัมพันธ์ร่วม

- ๔.๑ ประชาสัมพันธ์จังหวัดตรัง
- ๔.๒ ผู้อำนวยการสถานีวิทยุกระจายเสียงแห่งประเทศไทยจังหวัดตรัง
- ๔.๓ หัวหน้าสถานีวิทยุกองทัพภาคที่ ๔ จังหวัดตรัง
- ๔.๔ หัวหน้าสถานีวิทยุตำรวจภูธรภาค ๙ จังหวัดตรัง
- ๔.๕ นายสถานีวิทยุ อ.ส.ม.ท. จังหวัดตรัง

มีหน้าที่

ประสานข้อมูลเหตุการณ์ กับหน่วยงานต่าง ๆ เพื่อสื่อสาร ประชาสัมพันธ์ข้อมูลข่าวสาร
กับประชาชน สื่อมวลชน รวมทั้งปฏิบัติการทางจิตวิทยามวลชน

๕. ส่วนอำนวยการ ประกอบด้วย

- ๕.๑ รองผู้ว่าราชการจังหวัดตรัง ประธานกรรมการ
(ด้านความมั่นคงและบริหารทรัพยากรธรรมชาติ)
- ๕.๒ นายกองค้การบริหารส่วนจังหวัดตรัง รองประธานกรรมการ
- ๕.๓ รองผู้อำนวยการรักษาความมั่นคงภายในจังหวัดตรัง (ฝ่ายทหาร) กรรมการ
- ๕.๔ รองผู้อำนวยการศูนย์อำนวยการรักษาผลประโยชน์ของชาติ
ทางทะเลจังหวัดตรัง กรรมการ
- ๕.๕ ผู้บังคับกองพันทหารราบที่ ๔ กรมทหารราบที่ ๑๕ กรรมการ
- ๕.๖ นายกเหล่ากาชาดจังหวัดตรัง กรรมการ
- ๕.๗ นายแพทย์สาธารณสุขจังหวัดตรัง กรรมการ
- ๕.๘ หัวหน้าสำนักงานจังหวัดตรัง กรรมการ
- ๕.๙ ผู้อำนวยการสถานีอุตุนิยมวิทยาตรัง กรรมการ
- ๕.๑๐ ผู้อำนวยการโครงการชลประทานตรัง กรรมการ
- ๕.๑๑ ยุติธรรมจังหวัดตรัง กรรมการ
- ๕.๑๒ ประชาสัมพันธ์จังหวัดตรัง กรรมการ
- ๕.๑๓ หัวหน้าสำนักงานป้องกันและบรรเทาสาธารณภัยจังหวัดตรัง กรรมการ
และเลขานุการ
- ๕.๑๔ ผู้ช่วยหัวหน้าสำนักงานป้องกันและบรรเทาสาธารณภัยจังหวัดตรัง กรรมการและ
ผู้ช่วยเลขานุการ
- ๕.๑๕ หัวหน้าฝ่ายบริหารทั่วไป ผู้ช่วยเลขานุการ
สำนักงานป้องกันและบรรเทาสาธารณภัยจังหวัดตรัง

มีหน้าที่

๑. เป็นศูนย์กลางในการติดต่อข่าวสารสถานการณ์วิเคราะห์แนวโน้มสถานการณ์ แจ้งเตือนภัย
รวมทั้งการประสานงานกับหน่วยงานที่เกี่ยวข้องอย่างใกล้ชิด

๒. ควบคุม กำกับดูแล ประสานการปฏิบัติการช่วยเหลือให้ครอบคลุมทุกพื้นที่

๓. พิจารณาแก้ไขปัญหาเฉพาะหน้าและกำหนดแนวทางในการแก้ไขปัญหาต่าง ๆ ไว้ล่วงหน้า โดยประสานกับส่วนราชการที่เกี่ยวข้อง ให้สอดคล้องกับคำสั่งจัดตั้งศูนย์บัญชาการเหตุการณ์ป้องกันและแก้ไขปัญหา อุทกภัย วาตภัย น้ำป่าไหลหลาก และดินถล่มจังหวัดตรัง ที่กำหนดไว้

๔. รับรายงานสถานการณ์ โดยใช้ข่าวยุติธรรมที่สะดวกและรวดเร็วที่สุด เพื่อเสนอต่อกองบัญชาการ ป้องกันและบรรเทาสาธารณภัยแห่งชาติ จนกว่าสถานการณ์จะคลี่คลายสู่ภาวะปกติ แลกง่ข่าวกับสื่อมวลชน ข้อเท็จจริงเกี่ยวกับการให้ความช่วยเหลือ ตลอดจนประชาสัมพันธ์ให้ประชาชนทราบ

๖. ส่วนปฏิบัติการ ประกอบด้วย

- ๖.๑ ปลัดจังหวัดตรัง ประธานกรรมการ
- ๖.๒ ผู้บังคับการตำรวจภูธรจังหวัดตรัง รองประธานกรรมการ
- ๖.๓ ผู้บังคับการกองร้อยตำรวจตระเวนชายแดนที่ ๔๓๕ กรรมการ
- ๖.๔ โยธาธิการและผังเมืองจังหวัดตรัง กรรมการ
- ๖.๕ ท้องถิ่นจังหวัดตรัง กรรมการ
- ๖.๖ ผู้อำนวยการโรงพยาบาลตรัง กรรมการ
- ๖.๗ ผู้อำนวยการสำนักทรัพยากรน้ำบาดาล เขต ๖ (ตรัง) กรรมการ
- ๖.๘ ผู้อำนวยการสำนักงานทรัพยากรน้ำที่ ๘ กรรมการ
- ๖.๙ ขนส่งจังหวัดตรัง กรรมการ
- ๖.๑๐ ผู้อำนวยการแขวงทางหลวงตรัง กรรมการ
- ๖.๑๑ ผู้อำนวยการแขวงทางหลวงชนบทตรัง กรรมการ
- ๖.๑๒ ผู้กำกับการ ๙ กองบังคับการตำรวจน้ำ กรรมการ
- ๖.๑๓ ผู้อำนวยการสำนักงานเจ้าท่าภูมิภาค สาขาตรัง กรรมการ
- ๖.๑๔ ผู้อำนวยการอำเภอ ทุกอำเภอ กรรมการ
- ๖.๑๕ ผู้อำนวยการท้องถิ่น ทุกแห่ง กรรมการ
- ๖.๑๖ ประธานกรรมการประสานงานศูนย์ อปพร.ตรัง กรรมการ
- ๖.๑๗ ประธานมูลนิธิบัวตันเตี้ยกุศลสถานตรัง กรรมการ
- ๖.๑๘ ประธานมูลนิธิสยามร่วมใจ (ปูอินทร์) จังหวัดตรัง กรรมการ
- ๖.๑๙ ประธานมูลนิธิสว่างภักดีตรัง กรรมการ
- ๖.๒๐ ประธานสมาคมวิทยุสมัครเล่น VR จังหวัดตรัง กรรมการ
- ๖.๒๑ หัวหน้าฝ่ายแผนและผู้อำนวยการป้องกันและบรรเทาสาธารณภัย สำนักงานป้องกันและบรรเทาสาธารณภัยจังหวัดตรัง กรรมการและเลขานุการ

มีหน้าที่

- ๑. ปฏิบัติการลดอันตรายที่เกิดขึ้นจากอุทกภัย วาตภัย น้ำป่าไหลหลากและดินถล่มโดยเร็ว เพื่อรักษาชีวิตและปกป้องทรัพย์สินของประชาชน
- ๒. เข้าควบคุมสถานการณ์อุทกภัย วาตภัย น้ำป่าไหลหลากและดินถล่ม ฟื้นฟูให้กลับสู่สภาพปกติ
- ๓. ให้บริการการแพทย์และสาธารณสุข คมนาคม และรักษาความสงบเรียบร้อย
- ๔. ดำเนินการตามที่ผู้อำนวยการศูนย์บัญชาการเหตุการณ์จังหวัดตรัง มอบหมายและสั่งการ

๗. ส่วนสนับสนุน ประกอบด้วย


- ๗.๑ รองผู้ว่าราชการจังหวัดตรัง (ด้านเศรษฐกิจและสังคม) ประธานกรรมการ
- ๗.๒ ผู้บัญชาการมณฑลทหารบกที่ ๔๓ รองประธานกรรมการ
- ๗.๓ พัฒนาการจังหวัดตรัง กรรมการ
- ๗.๔ เจ้าพนักงานที่ดินจังหวัดตรัง กรรมการ
- ๗.๕ ผู้อำนวยการ...

๗.๕ ผู้อำนวยการสำนักงานทรัพยากรธรรมชาติและสิ่งแวดล้อมจังหวัดตรัง	กรรมการ
๗.๖ พาณิชยจังหวัดตรัง	กรรมการ
๗.๗ อุตสาหกรรมจังหวัดตรัง	กรรมการ
๗.๘ พลังงานจังหวัดตรัง	กรรมการ
๗.๙ วัฒนธรรมจังหวัดตรัง	กรรมการ
๗.๑๐ เกษตรและสหกรณ์จังหวัดตรัง	กรรมการ
๗.๑๑ เกษตรจังหวัดตรัง	กรรมการ
๗.๑๒ สหกรณ์จังหวัดตรัง	กรรมการ
๗.๑๓ ปศุสัตว์จังหวัดตรัง	กรรมการ
๗.๑๔ ประมงจังหวัดตรัง	กรรมการ
๗.๑๕ แรงงานจังหวัดตรัง	กรรมการ
๗.๑๖ สวัสดิการและคุ้มครองแรงงานจังหวัดตรัง	กรรมการ
๗.๑๗ ผู้อำนวยการสำนักงานพัฒนาฝีมือแรงงานตรัง	กรรมการ
๗.๑๘ ประกันสังคมจังหวัดตรัง	กรรมการ
๗.๑๙ จัดหางานจังหวัดตรัง	กรรมการ
๗.๒๐ พัฒนาสังคมและความมั่นคงของมนุษย์จังหวัดตรัง	กรรมการ
๗.๒๑ ศึกษาธิการจังหวัดตรัง	กรรมการ
๗.๒๒ ผู้อำนวยการสำนักงานเขตพื้นที่การศึกษา มัธยมศึกษา ตรัง ตรี	กรรมการ
๗.๒๓ ผู้อำนวยการสำนักงานเขตพื้นที่การศึกษา ประถมศึกษาตรัง เขต ๑	กรรมการ
๗.๒๔ ผู้อำนวยการสำนักงานเขตพื้นที่การศึกษา ประถมศึกษาตรัง เขต ๒	กรรมการ
๗.๒๕ ท้องเที่ยวและกีฬาจังหวัดตรัง	กรรมการ
๗.๒๖ สารวัตรสถานีตำรวจท่องเที่ยว ๒ กองกำกับการ ๓ กองบังคับการตำรวจท่องเที่ยว ๓	กรรมการ
๗.๒๗ ผู้จัดการการไฟฟ้าส่วนภูมิภาคจังหวัดตรัง	กรรมการ
๗.๒๘ ผู้จัดการการประปาส่วนภูมิภาค สาขาตรัง	กรรมการ
๗.๒๙ ผู้จัดการการประปาส่วนภูมิภาค สาขาห้วยยอด	กรรมการ
๗.๓๐ ผู้จัดการการประปาส่วนภูมิภาค สาขากันตัง	กรรมการ
๗.๓๑ ผู้จัดการการประปาส่วนภูมิภาค สาขาย่านตาขาว	กรรมการ
๗.๓๒ ผู้จัดการบริษัท ทีไอที จำกัด (มหาชน) สาขาตรัง	กรรมการ
๗.๓๓ ประธานสภาอุตสาหกรรมจังหวัดตรัง	กรรมการ
๗.๓๔ ประธานหอการค้าจังหวัดตรัง	กรรมการ
๗.๓๕ ผู้จัดการสำนักงานบริการลูกค้า กสท.ตรัง	กรรมการ
๗.๓๖ ผู้อำนวยการศูนย์ป้องกันและบรรเทาสาธารณภัย เขต ๑๒ สงขลา	กรรมการ
๗.๓๗ ผู้อำนวยการศูนย์ป้องกันและบรรเทาสาธารณภัย เขต ๑๘ ภูเก็ต	กรรมการ
๗.๓๘ หัวหน้าฝ่ายสงเคราะห์ ช่วยเหลือ และฟื้นฟู สำนักงานป้องกันและบรรเทาสาธารณภัยจังหวัดตรัง	กรรมการและ เลขานุการ

มีหน้าที่

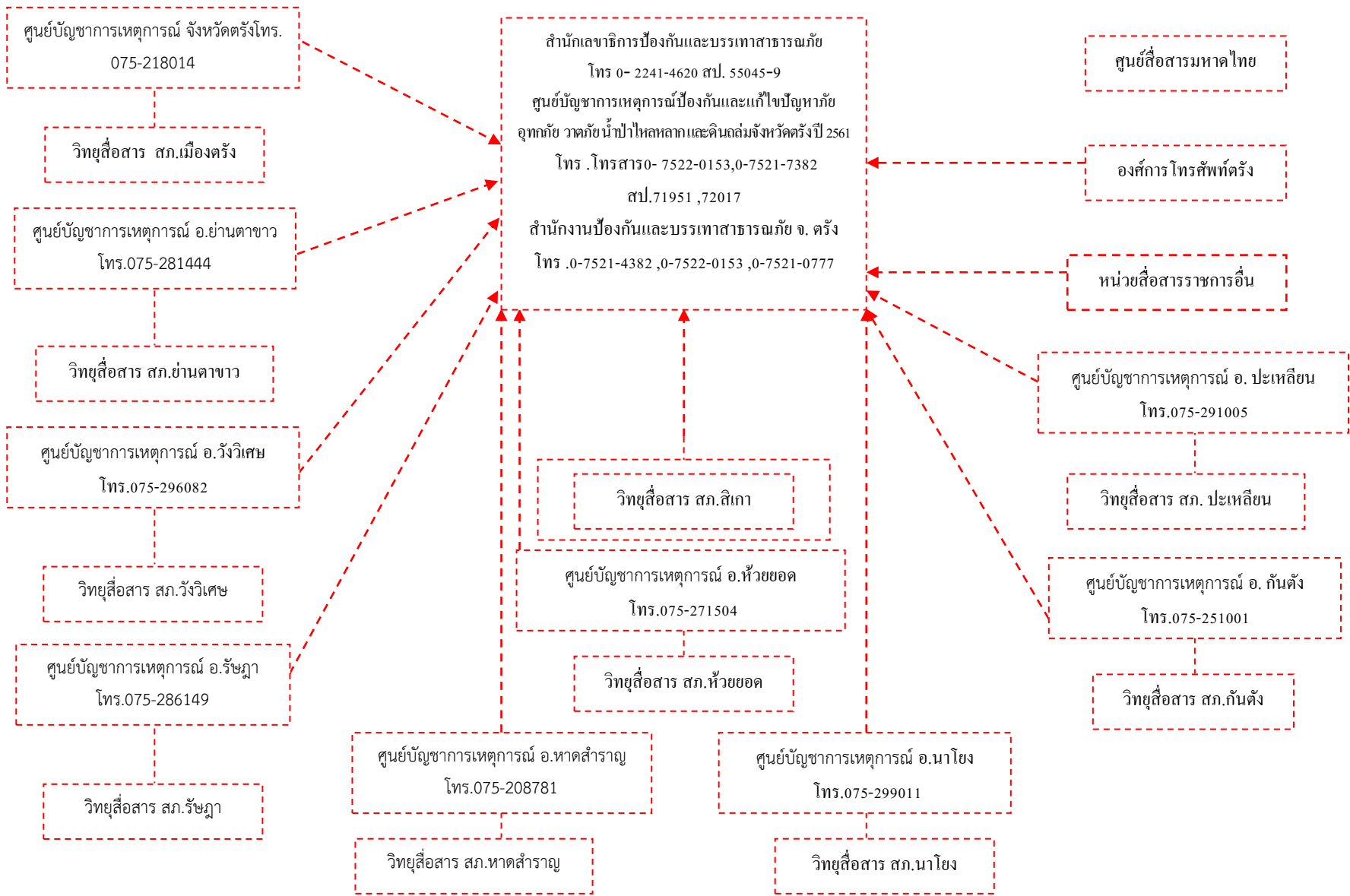
๑. ตอบสนองการร้องขอการสนับสนุนในทุกด้านที่จำเป็นในภาวะฉุกเฉินอย่างรวดเร็ว
 ๒. ตอบสนองการร้องขอการสนับสนุนในด้านงบประมาณ การเงิน การคลังและการรับบริจาค
 ๓. ดำเนินการตามที่ผู้อำนวยการศูนย์บัญชาการเหตุการณ์จังหวัดตรัง มอบหมายและสั่งการ
- ทั้งนี้ ตั้งแต่บัดนี้เป็นต้นไป

สั่ง ณ วันที่ ๒๗ กรกฎาคม พ.ศ. ๒๕๖๖



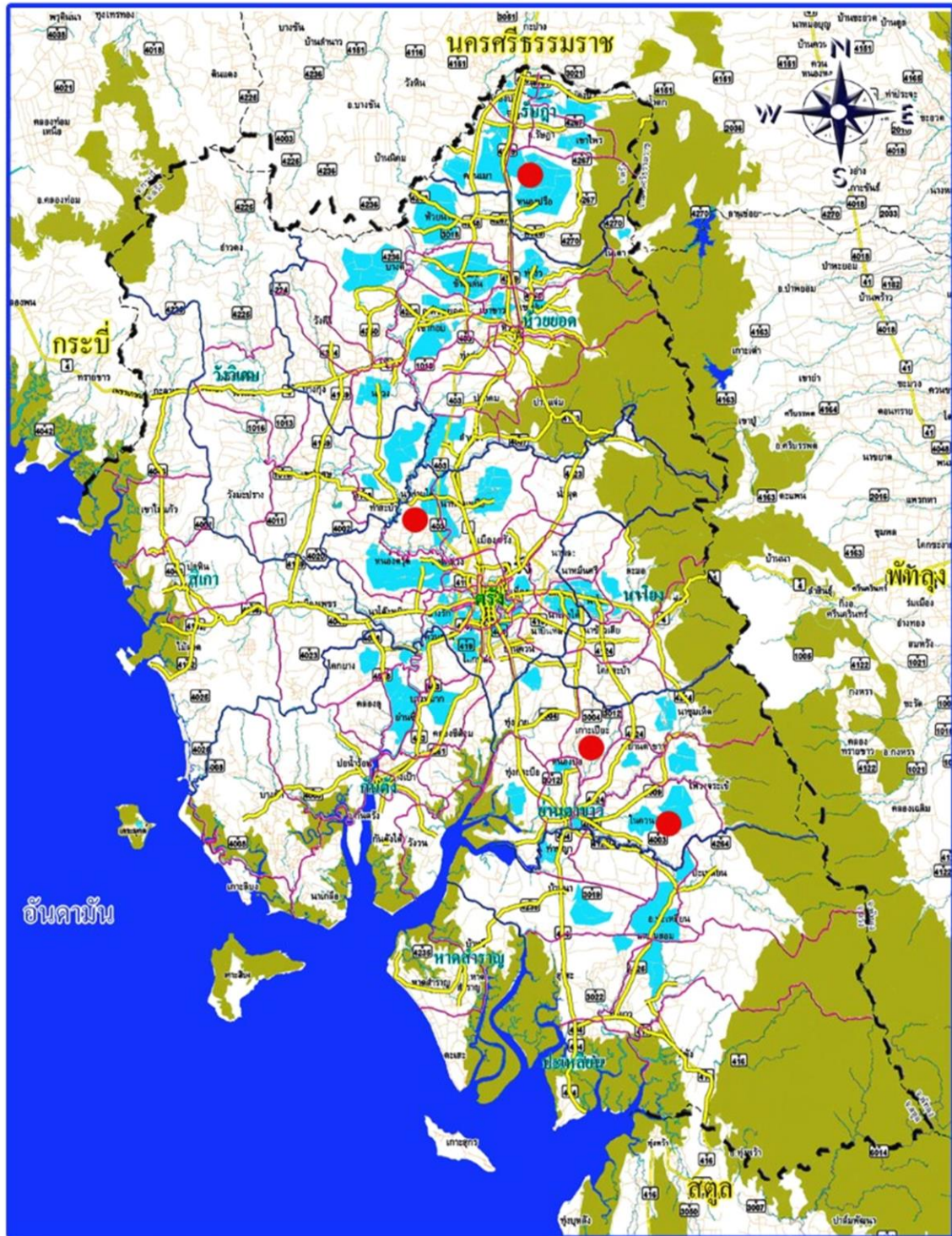
(นายขจรศักดิ์ เจริญโสภา)
ผู้ว่าราชการจังหวัดตรัง
ผู้อำนวยการจังหวัด

แผนผังการติดต่อสื่อสาร ประกอบ (แผนบัญชาการเหตุการณ์ป้องกันและแก้ไขปัญหาภัยอุทกภัย วาดภัย น้ำป่าไหลหลาก และดินถล่ม จังหวัดตรัง ประจำปี ๒๕๖๖)



_____ หน่วยติดต่อหลัก
.....หน่วยติดต่อสื่อสารรอง

แผนที่แสดงพื้นที่ประสบอุทกภัย จังหวัดตรัง



สัญลักษณ์

-  เส้นแบ่งเขตจังหวัด
-  เส้นแบ่งเขตอำเภอ
-  เส้นแบ่งเขตตำบล
-  ถนนทางหลวงแผ่นดิน
-  พื้นที่ประสบอุทกภัย
-  ผู้เสียชีวิตจากอุทกภัย



ร.ม.	พื้นที่					***ลักษณะความเสี่ยง (/)					สาเหตุหลัก/ปัจจัยบ่งชี้				ผลกระทบ				ระดับน้ำที่เคยท่วมสูงสุด (ม.)	หมายเหตุ	
	ชื่ออำเภอ	ชื่อตำบล	รูปแบบการปกครอง (หมู่ที่/ชุมชน)	หมู่ที่	ชื่อ อปท.	ชุมชุน (ไม่ใช่ชื่อหมู่บ้าน) เฉพาะพื้นที่ปกครองแบบชุมชน	น้ำท่วมซ้ำ	น้ำล้นตลิ่ง	น้ำท่วมฉับพลัน/น้ำไหลหลาก	ดิน/โคลนถล่ม	ไม่มีความเสี่ยง/ไม่มีประวัติน้ำท่วม	ฝนตก (ระบุปริมาณฝน 24 ชม. ที่ทำให้เกิดน้ำท่วมหรือดินถล่ม (มม.))	น้ำล้น spill way จากเขื่อน/อ่างเก็บน้ำ (ระบุชื่อเขื่อน/อ่างฯ)	น้ำล้นตลิ่งจากแม่น้ำ/แหล่งน้ำ (ระบุชื่อแม่น้ำ/แหล่งน้ำ)	ระบุระดับน้ำที่สถานี/สะพาน/ชุมชนใด	ระดับความรุนแรงกับที่อยู่อาศัย		ผลกระทบ			
																มักจะไม่ท่วมบ้าน	มักจะท่วมบ้านบางหลังอาจอาศัยได้	มักจะท่วมบ้านและอพยพบางส่วน			เกษตร/ประมงมีเสียหาย
1	กันตัง	บ่อน้ำร้อน	หมู่ที่	3	อบต.บ่อน้ำร้อน	/					120					/	/	/	0.2		
2	กันตัง	บ่อน้ำร้อน	หมู่ที่	5	อบต.บ่อน้ำร้อน	/					110					/	/	/	0.2		
3	กันตัง	บ่อน้ำร้อน	หมู่ที่	8	อบต.บ่อน้ำร้อน			/			130					/	/	/	0.3		
4	ปะเหลียน	เกาะสุกร	หมู่ที่	3	อบต.เกาะสุกร	/					120			น้ำทะเลหนุน		/	/	/	0.2		
5	ปะเหลียน	เกาะสุกร	หมู่ที่	4	อบต.เกาะสุกร	/					120			น้ำทะเลหนุน		/	/	/	0.2		
6	ปะเหลียน	ทุ่งยาว	หมู่ที่	4	อบต.ทุ่งยาว			/			120			น้ำทะเลหนุน		/	/	/	0.3		
7	ปะเหลียน	ทุ่งยาว	หมู่ที่	6	อบต.ทุ่งยาว			/			120			น้ำทะเลหนุน		/	/	/	0.2		
8	ปะเหลียน	ทุ่งยาว	หมู่ที่	7	อบต.ทุ่งยาว			/			130					/	/	/	0.3		
9	ปะเหลียน	ปะเหลียน	หมู่ที่	3	อบต.ปะเหลียน			/			160		คลองลำปลอก			/	/	/	0.3		
10	ปะเหลียน	ปะเหลียน	หมู่ที่	4	อบต.ปะเหลียน			/			120		คลองลำปลอก			/	/	/	0.2		
11	ปะเหลียน	ปะเหลียน	หมู่ที่	7	อบต.ปะเหลียน			/			120		คลองลำปลอก			/	/	/	0.3		
12	ปะเหลียน	ปะเหลียน	หมู่ที่	11	อบต.ปะเหลียน			/			130		คลองลำปลอก			/	/	/	0.2		
13	ปะเหลียน	ปะเหลียน	หมู่ที่	14	อบต.ปะเหลียน			/			120		คลองลำปลอก			/	/	/	0.3		
14	ปะเหลียน	ลิพัง	หมู่ที่	4	อบต.ลิพัง	/					130		คลองลำปลอก			/	/	/	0.3		
15	ปะเหลียน	ลิพัง	หมู่ที่	5	อบต.ลิพัง	/					120		คลองลำปลอก			/	/	/	0.4		
16	ปะเหลียน	สุโสะ	หมู่ที่	3	อบต.สุโสะ		/				120		คลองลำปลอก			/	/	/	0.2		
17	ปะเหลียน	สุโสะ	หมู่ที่	6	อบต.สุโสะ	/					130					/	/	/	0.3		
18	ปะเหลียน	สุโสะ	หมู่ที่	10	อบต.สุโสะ	/					120					/	/	/	0.2		
19	ปะเหลียน	แหลมสอม	หมู่ที่	1	อบต.แหลมสอม	/					110					/	/	/	0.2		
20	ปะเหลียน	แหลมสอม	หมู่ที่	7	อบต.แหลมสอม	/					120					/	/	/	0.3		
21	ปะเหลียน	แหลมสอม	หมู่ที่	8	อบต.แหลมสอม	/					130					/	/	/	0.2		
22	ปะเหลียน	แหลมสอม	หมู่ที่	9	อบต.แหลมสอม	/					130					/	/	/	0.3		
23	ปะเหลียน	แหลมสอม	หมู่ที่	10	อบต.แหลมสอม	/					130					/	/	/	0.2		
24	เมืองตรัง	ควนปริง	หมู่ที่	1	อบต.ควนปริง	/					130			แม่น้ำตรัง		/	/	/	0.3		
25	เมืองตรัง	น้ำผุด	หมู่ที่	10	อบต.น้ำผุด			/			130			คลองลำภูรา		/	/	/	0.3		

ร.ม.	พื้นที่					***ลักษณะความเสี่ยง (/)					สาเหตุหลัก/ปัจจัยบ่งชี้				ผลกระทบ				ระดับน้ำที่เคยท่วมสูงสุด (ม.)	หมายเหตุ	
	ชื่ออำเภอ	ชื่อตำบล	รูปแบบการปกครอง (หมู่ที่/ชุมชน)	หมู่ที่	ชื่อ อปท.	ชุมชน (ไม่ใช่ชื่อหมู่บ้าน) เฉพาะพื้นที่ปกครองแบบชุมชน	น้ำท่วมซ้ำ	น้ำล้นตลิ่ง	น้ำท่วมฉับพลัน/น้ำไหลหลาก	ดิน/โคลนถล่ม	ไม่มีความเสี่ยง/ไม่มีประวัติน้ำท่วม	ฝนตก (ระบุปริมาณฝน 24 ชม. ที่ทำให้มีน้ำท่วมหรือดินถล่ม (มม.))	น้ำล้น spill way จากเขื่อน/อ่างเก็บน้ำ (ระบุชื่อเขื่อน/อ่างฯ)	น้ำล้นตลิ่งจากแม่น้ำ/แหล่งน้ำ (ระบุชื่อแม่น้ำ/แหล่งน้ำ)	ระดับน้ำที่สถานี/สะพาน/ชุมชนใด	ระดับความรุนแรงกับที่อยู่อาศัย		ผลกระทบ			
																มักจะไม่ท่วมบ้าน	มักจะท่วมบ้านบางหลังอาศัยได้	มักจะท่วมบ้านและอพยพบางหลัง			เกษตร/ประมงมีเสียหาย
26	เมืองตรัง	หนองตรุด	หมู่ที่	5	อบต.หนองตรุด		/				130		แม่น้ำตรัง		/	/	/	0.3			
27	ย่านตาขาว	ทุ่งกระบือ	หมู่ที่	8	ทต.ทุ่งกระบือ		/				130		แม่น้ำตรัง		/	/	/	0.2			
28	ย่านตาขาว	ทุ่งกระบือ	หมู่ที่	9	ทต.ทุ่งกระบือ		/				120		แม่น้ำตรัง		/	/	/	0.3			
29	ย่านตาขาว	ทุ่งค่าย	หมู่ที่	1	อบต.ทุ่งค่าย		/				110		คลองนางน้อย		/	/	/	0.3			
30	ย่านตาขาว	ทุ่งค่าย	หมู่ที่	4	อบต.ทุ่งค่าย		/				120		คลองนางน้อย		/	/	/	0.2			
31	รัษฎา	หนองปรือ	หมู่ที่	2	อบต.หนองปรือ		/				130				/	/	/	0.2			
32	รัษฎา	หนองปรือ	หมู่ที่	5	อบต.หนองปรือ		/				130				/	/	/	0.2			
33	รัษฎา	หนองปรือ	หมู่ที่	9	อบต.หนองปรือ		/				135				/	/	/	0.3			
34	วังวิเศษ	เขาวีเศษ	หมู่ที่	6	อบต.เขาวีเศษ		/				120		คลองซี		/	/	/	0.3			
35	วังวิเศษ	เขาวีเศษ	หมู่ที่	7	อบต.เขาวีเศษ		/				130		คลองซี		/	/	/	0.3			
36	วังวิเศษ	เขาวีเศษ	หมู่ที่	13	อบต.เขาวีเศษ		/				120		คลองซี		/	/	/	0.3			
37	วังวิเศษ	เขาวีเศษ	หมู่ที่	21	อบต.เขาวีเศษ		/				130		คลองซี		/	/	/	0.3			
38	วังวิเศษ	ท่าสะบ้า	หมู่ที่	11	อบต.ท่าสะบ้า		/				130		แม่น้ำตรัง		/	/	/	0.3			
39	วังวิเศษ	วังมะปรางเหนือ	หมู่ที่	2	อบต.วังมะปรางเหนือ		/				120		คลองซี		/	/	/	0.2			
40	วังวิเศษ	วังมะปรางเหนือ	หมู่ที่	3	อบต.วังมะปรางเหนือ		/				130		คลองซี		/	/	/	0.3			
41	วังวิเศษ	วังมะปรางเหนือ	หมู่ที่	5	อบต.วังมะปรางเหนือ		/				120		คลองซี		/	/	/	0.2			
42	วังวิเศษ	วังมะปรางเหนือ	หมู่ที่	6	อบต.วังมะปรางเหนือ		/				130		คลองซี		/	/	/	0.2			
43	วังวิเศษ	วังมะปรางเหนือ	หมู่ที่	7	อบต.วังมะปรางเหนือ		/				120		คลองซี		/	/	/	0.3			
44	วังวิเศษ	วังมะปรางเหนือ	หมู่ที่	8	อบต.วังมะปรางเหนือ		/				130		คลองซี		/	/	/	0.2			
45	วังวิเศษ	วังมะปรางเหนือ	หมู่ที่	9	อบต.วังมะปรางเหนือ		/				120		คลองซี		/	/	/	0.3			
46	วังวิเศษ	วังมะปรางเหนือ	หมู่ที่	10	อบต.วังมะปรางเหนือ		/				130		คลองซี		/	/	/	0.3			
47	สิเกา	กะลาเส	หมู่ที่	3	อบต.กะลาเส		/				110				/	/	/	0.3			
48	ห้วยยอด	ท่าจิว	หมู่ที่	4	ทต.ท่าจิว		/				120				/	/	/	0.3			
49	ห้วยยอด	นาวง	หมู่ที่	5	ทต.นาวง		/				130		คลองซี		/	/	/	0.3			

ร.น.	พื้นที่					***ลักษณะความเสี่ยง (/)					สาเหตุหลัก/ปัจจัยบ่งชี้				ผลกระทบ				ระดับน้ำที่เคยท่วมสูงสุด (ม.)	หมายเหตุ	
	ชื่ออำเภอ	ชื่อตำบล	รูปแบบการปกครอง (หมู่ที่/ชุมชน)	หมู่ที่	ชื่อ อปท.	ชุมชน (ไม่ใช่ชื่อหมู่บ้าน) เฉพาะพื้นที่ปกครองแบบชุมชน	น้ำท่วมซ้ำ	น้ำล้นตลิ่ง	น้ำท่วมฉับพลัน/น้ำไหลหลาก	ดิน/โคลนถล่ม	ไม่มีความเสี่ยง/ไม่มีประวัติน้ำท่วม	ฝนตก (ระบุปริมาณฝน 24 ชม. ที่ทำให้มีน้ำท่วมหรือดินถล่ม (มม.))	น้ำล้น spill way จากเขื่อน/อ่างเก็บน้ำ (ระบุชื่อเขื่อน/อ่างฯ)	น้ำล้นตลิ่งจากแม่น้ำ/แหล่งน้ำ (ระบุชื่อแม่น้ำ/แหล่งน้ำ)	ระบุระดับน้ำที่สถานี/สะพาน/ชุมชนใด	ระดับความรุนแรงกับที่อยู่อาศัย		ผลกระทบ			
																มักจะไม่มีท่วมบ้าน	มักจะท่วมบ้านบางหลังอาจอาศัยได้	มักจะท่วมบ้านและอพยพบางหลัง			เกษตร/ประมงมีเสียหาย
50	ห้วยยอด	นางว	หมู่ที่	6	ทต.นางว	/					130		คลองซี	/		/	/	0.2			
51	ห้วยยอด	นางว	หมู่ที่	7	ทต.นางว			/			130		คลองซี			/	/	0.3			
52	ห้วยยอด	นางว	หมู่ที่	9	ทต.นางว			/			130		คลองซี			/	/	0.3			
53	ห้วยยอด	ในเตา	หมู่ที่	3	อบต.ในเตา			/			110					/	/	0.3			
54	ห้วยยอด	บางดี	หมู่ที่	3	อบต.บางดี	/					120		แม่น้ำตรัง			/	/	0.3			
55	ห้วยยอด	หนองช้างแล่น	หมู่ที่	1	อบต.หนองช้างแล่น	/					130					/	/	0.2			
56	ห้วยยอด	หนองช้างแล่น	หมู่ที่	2	อบต.หนองช้างแล่น		/				120					/	/	0.3			
57	หาดสำราญ	บ้าหวี	หมู่ที่	2	อบต.บ้าหวี		/				130		น้ำทะเลหนุน			/	/	0.3			
58	กันตัง	เกาะลิบง	หมู่ที่	2	อบต.เกาะลิบง			/			120		น้ำทะเลหนุน		/	/	/	0.2			
59	กันตัง	เกาะลิบง	หมู่ที่	3	อบต.เกาะลิบง	/					130		น้ำทะเลหนุน		/	/	/	0.3			
60	กันตัง	เกาะลิบง	หมู่ที่	6	อบต.เกาะลิบง	/					130		น้ำทะเลหนุน		/	/	/	0.2			
61	กันตัง	คลองลู	หมู่ที่	5	อบต.คลองลู	/					130		แม่น้ำตรัง		/	/	/	0.3			
62	กันตัง	บ่อน้ำร้อน	หมู่ที่	1	อบต.บ่อน้ำร้อน	/					120					/	/	0.2			
63	กันตัง	บ่อน้ำร้อน	หมู่ที่	6	อบต.บ่อน้ำร้อน	/					120					/	/	0.2			
64	กันตัง	บางเป่า	หมู่ที่	4	อบต.บางเป่า	/					130		แม่น้ำตรัง		/	/	/	0.3			
65	กันตัง	บางเป่า	หมู่ที่	6	อบต.บางเป่า	/					130		แม่น้ำตรัง		/	/	/	0.3			
66	กันตัง	บางสัก	หมู่ที่	2	อบต.บางสัก		/				120					/	/	0.3			
67	กันตัง	บางหมาก	หมู่ที่	3	อบต.บางหมาก	/	/				130		แม่น้ำตรัง		/	/	/	0.3			
68	นาโยง	โคกสะบ้า	หมู่ที่	1	อบต.โคกสะบ้า	/					140		คลองนางน้อย		/	/	/	0.2			
69	นาโยง	โคกสะบ้า	หมู่ที่	3	อบต.โคกสะบ้า	/					130		คลองนางน้อย		/	/	/	0.3			
70	นาโยง	โคกสะบ้า	หมู่ที่	4	อบต.โคกสะบ้า	/					140		คลองนางน้อย		/	/	/	0.2			
71	นาโยง	โคกสะบ้า	หมู่ที่	7	อบต.โคกสะบ้า	/					130		คลองนางน้อย		/	/	/	0.3			
72	นาโยง	โคกสะบ้า	หมู่ที่	9	อบต.โคกสะบ้า	/					110		คลองนางน้อย		/	/	/	0.3			
73	นาโยง	โคกสะบ้า	หมู่ที่	10	อบต.โคกสะบ้า	/					130		คลองนางน้อย		/	/	/	0.2			

ร.น.	พื้นที่					***ลักษณะความเสี่ยง (/)					สาเหตุหลัก/ปัจจัยบ่งชี้				ผลกระทบ				ระดับน้ำที่เคยท่วมสูงสุด (ม.)	หมายเหตุ	
	ชื่ออำเภอ	ชื่อตำบล	รูปแบบการปกครอง (หมู่ที่/ชุมชน)	หมู่ที่	ชื่อ อปท.	ชุมชน (ไม่ใช่ชื่อหมู่บ้าน) เฉพาะพื้นที่ปกครองแบบชุมชน	น้ำท่วมซ้ำ	น้ำล้นตลิ่ง	น้ำท่วมฉับพลัน/น้ำไหลหลาก	ดิน/โคลนถล่ม	ไม่มีความเสี่ยง/ไม่มีประวัติน้ำท่วม	ฝนตก (ระบุปริมาณฝน 24 ชม. ที่ทำให้มีน้ำท่วมหรือดินถล่ม (มม.))	น้ำล้น spill way จากเขื่อน/อ่างเก็บน้ำ (ระบุชื่อเขื่อน/อ่างฯ)	น้ำล้นตลิ่งจากแม่น้ำ/แหล่งน้ำ (ระบุชื่อแม่น้ำ/แหล่งน้ำ)	ระบุระดับน้ำที่สถานี/สะพาน/ชุมชนใด	ระดับความรุนแรงกับที่อยู่อาศัย		ผลกระทบ			
																มักจะไม่ท่วมบ้าน	มักจะท่วมบ้านบางหลังอาจอาศัยได้	มักจะท่วมบ้านและอพยพบางหลัง			เกษตร/ประมงมีเสียหาย
74	นาโยง	ช่อง	หมู่ที่	5	อบต.ช่อง		/				140		น้ำตกละช่อง	/		/	/	0.4			
75	นาโยง	นาโยงเหนือ	หมู่ที่	3	อบต.นาโยงเหนือ		/				130		คลองนางน้อย		/	/	/	0.3			
76	นาโยง	นาโยงเหนือ	หมู่ที่	6	อบต.นาโยงเหนือ		/				140		คลองนางน้อย		/	/	/	0.3			
77	นาโยง	นาโยงเหนือ	หมู่ที่	7	อบต.นาโยงเหนือ		/	/			130		คลองนางน้อย		/	/	/	0.3			
78	ปะเหลียน	เกาะสุกร	หมู่ที่	1	อบต.เกาะสุกร		/				130		น้ำทะเลหนุน	/		/	/	0.2			
79	ปะเหลียน	ทุ่งยาว	หมู่ที่	3	ทต.ทุ่งยาว																
80	ปะเหลียน	บางด้วน	หมู่ที่	2	อบต.บางด้วน		/				130		คลองปะเหลียน			/	/	/	0.2		
81	ปะเหลียน	บางด้วน	หมู่ที่	3	อบต.บางด้วน		/				130		คลองปะเหลียน			/	/	/	0.2		
82	ปะเหลียน	บางด้วน	หมู่ที่	4	อบต.บางด้วน																
83	ปะเหลียน	บางด้วน	หมู่ที่	5	อบต.บางด้วน																
84	ปะเหลียน	บางด้วน	หมู่ที่	6	อบต.บางด้วน																
85	ปะเหลียน	บ้านนา	หมู่ที่	4	อบต.บ้านนา		/				130		คลองย่านตาขาว		/	/	/	0.3			
86	ปะเหลียน	บ้านนา	หมู่ที่	5	อบต.บ้านนา		/				130		คลองย่านตาขาว		/	/	/	0.2			
87	ปะเหลียน	ปะเหลียน	หมู่ที่	6	อบต.ปะเหลียน		/				130		คลองปะเหลียน		/	/	/	0.2			
88	ปะเหลียน	ปะเหลียน	หมู่ที่	10	อบต.ปะเหลียน		/				140				/	/	/	0.2			
89	ปะเหลียน	ปะเหลียน	หมู่ที่	12	อบต.ปะเหลียน		/				130				/	/	/	0.3			
90	ปะเหลียน	ลิพัง	หมู่ที่	1	อบต.ลิพัง		/	/			120		คลองลิพัง			/	/	/	0.2		
91	ปะเหลียน	ลิพัง	หมู่ที่	2	อบต.ลิพัง		/	/			140		คลองลิพัง			/	/	/	0.3		
92	ปะเหลียน	ลิพัง	หมู่ที่	3	อบต.ลิพัง		/	/			110		คลองลิพัง		/	/	/	0.3			
93	ปะเหลียน	ลิพัง	หมู่ที่	6	อบต.ลิพัง		/				140		คลองลิพัง		/	/	/	0.3			
94	ปะเหลียน	ลิพัง	หมู่ที่	7	อบต.ลิพัง		/				130		คลองลิพัง		/	/	/	0.3			
95	ปะเหลียน	สุโสะ	หมู่ที่	5	อบต.สุโสะ		/	/	/		130		คลองลิพัง		/	/	/	0.2			
96	ปะเหลียน	สุโสะ	หมู่ที่	7	อบต.สุโสะ		/	/	/		120		คลองลิพัง		/	/	/	0.2			
97	ปะเหลียน	สุโสะ	หมู่ที่	8	อบต.สุโสะ		/	/	/				คลองลิพัง		/	/	/	0.2			

ร.น.	พื้นที่					***ลักษณะความเสี่ยง (/)					สาเหตุหลัก/ปัจจัยบ่งชี้				ผลกระทบ				ระดับน้ำที่เคยท่วมสูงสุด (ม.)	หมายเหตุ	
	ชื่ออำเภอ	ชื่อตำบล	รูปแบบการปกครอง (หมู่ที่/ชุมชน)	หมู่ที่	ชื่อ อบต.	ชุมชน (ไม่ใช่ชื่อหมู่บ้าน) เฉพาะพื้นที่ปกครองแบบชุมชน	น้ำท่วมซ้ำ	น้ำล้นตลิ่ง	น้ำท่วมฉับพลัน/น้ำไหลหลาก	ดิน/โคลนถล่ม	ไม่มีความเสี่ยง/ไม่มีประวัติน้ำท่วม	ฝนตก (ระบุปริมาณฝน 24 ชม. ที่ทำให้มีน้ำท่วมหรือดินถล่ม (ม.ม.))	น้ำล้น spill way จากเขื่อน/อ่างเก็บน้ำ (ระบุชื่อเขื่อน/อ่างฯ)	น้ำล้นตลิ่งจากแม่น้ำ/แหล่งน้ำ (ระบุชื่อแม่น้ำ/แหล่งน้ำ)	ระบุระดับน้ำที่สถานี/สะพาน/ชุมชนใด	ระดับความรุนแรงกับที่อยู่อาศัย		ผลกระทบ			
																มักจะท่วมบ้าน	มักจะท่วมบ้านบางหลังอาจอาศัยได้	มักจะท่วมบ้านและอพยพบางส่วน			เกษตร/ประมงมีเสียหาย
124	เมืองตรัง	น้ำผุด	หมู่ที่	3	อบต.น้ำผุด			/			120		คลองลำภูรา	/		/	/	0.2			
125	เมืองตรัง	น้ำผุด	หมู่ที่	5	อบต.น้ำผุด			/			130		คลองลำภูรา	/		/	/	0.2			
126	เมืองตรัง	น้ำผุด	หมู่ที่	6	อบต.น้ำผุด			/			120		คลองลำภูรา	/		/	/	0.2			
127	เมืองตรัง	น้ำผุด	หมู่ที่	8	อบต.น้ำผุด			/			120		คลองลำภูรา	/		/	/	0.2			
128	เมืองตรัง	น้ำผุด	หมู่ที่	9	อบต.น้ำผุด		/	/			120		คลองลำภูรา	/		/	/	0.2			
129	เมืองตรัง	บ้านควน	หมู่ที่	1	อบต.บ้านควน										/		/	/			
130	ย่านตาขาว	ทุ่งกระบือ	หมู่ที่	3	ทต.ทุ่งกระบือ		/	/			120		แม่น้ำตรัง	/		/	/	0.2			
131	ย่านตาขาว	ทุ่งกระบือ	หมู่ที่	4	ทต.ทุ่งกระบือ		/	/			130		แม่น้ำตรัง	/		/	/	0.2			
132	ย่านตาขาว	ทุ่งกระบือ	หมู่ที่	5	ทต.ทุ่งกระบือ		/	/			130		แม่น้ำตรัง	/		/	/	0.2			
133	ย่านตาขาว	ทุ่งค่าย	หมู่ที่	3	อบต.ทุ่งค่าย			/			130		คลองนางน้อย	/		/	/	0.2			
134	ย่านตาขาว	นาชุมเห็ด	หมู่ที่	2	อบต.นาชุมเห็ด		/	/			130		น้ำตกสายรุ้ง	/		/	/	0.4			
135	ย่านตาขาว	นาชุมเห็ด	หมู่ที่	3	อบต.นาชุมเห็ด		/				140		น้ำตกสายรุ้ง	/		/	/	0.15			
136	ย่านตาขาว	นาชุมเห็ด	หมู่ที่	4	อบต.นาชุมเห็ด		/	/			130		น้ำตกสายรุ้ง	/		/	/	0.4			
137	ย่านตาขาว	นาชุมเห็ด	หมู่ที่	5	อบต.นาชุมเห็ด		/	/			130		น้ำตกสายรุ้ง	/		/	/	0.4			
138	ย่านตาขาว	นาชุมเห็ด	หมู่ที่	6	อบต.นาชุมเห็ด		/	/			120		น้ำตกสายรุ้ง	/		/	/	0.2			
139	ย่านตาขาว	นาชุมเห็ด	หมู่ที่	7	อบต.นาชุมเห็ด		/				130		น้ำตกสายรุ้ง	/		/	/	0.2			
140	ย่านตาขาว	นาชุมเห็ด	หมู่ที่	8	อบต.นาชุมเห็ด		/	/	/		120		น้ำตกสายรุ้ง	/		/	/	0.2			
141	ย่านตาขาว	นาชุมเห็ด	หมู่ที่	9	อบต.นาชุมเห็ด		/				130		น้ำตกสายรุ้ง	/		/	/	0.2			
142	ย่านตาขาว	โนควน	หมู่ที่	1	อบต.โนควน			/			120		น้ำตกสายรุ้ง	/		/	/	0.2			
143	ย่านตาขาว	โนควน	หมู่ที่	2	อบต.โนควน			/			130		น้ำตกสายรุ้ง	/		/	/	0.2			
144	ย่านตาขาว	โนควน	หมู่ที่	3	อบต.โนควน			/			120		น้ำตกสายรุ้ง	/		/	/	0.2			
145	ย่านตาขาว	โนควน	หมู่ที่	4	อบต.โนควน			/			110		น้ำตกสายรุ้ง	/		/	/	0.2			
146	ย่านตาขาว	โนควน	หมู่ที่	5	อบต.โนควน			/			120		น้ำตกสายรุ้ง	/		/	/	0.2			
147	ย่านตาขาว	โนควน	หมู่ที่	6	อบต.โนควน			/			130		น้ำตกสายรุ้ง	/		/	/	0.2			
148	ย่านตาขาว	โนควน	หมู่ที่	7	อบต.โนควน			/			120		น้ำตกสายรุ้ง	/		/	/	0.2			
149	ย่านตาขาว	โนควน	หมู่ที่	8	อบต.โนควน			/			120		น้ำตกสายรุ้ง	/		/	/	0.2			
150	ย่านตาขาว	โนควน	หมู่ที่	9	อบต.โนควน			/			120		น้ำตกสายรุ้ง	/		/	/	0.2			
151	ย่านตาขาว	โนควน	หมู่ที่	10	อบต.โนควน			/			120		น้ำตกสายรุ้ง	/		/	/	0.2			
152	ย่านตาขาว	โพรงจระเข้	หมู่ที่	1	อบต.โพรงจระเข้		/				150		น้ำตกสายรุ้ง	/		/	/	0.3			
153	ย่านตาขาว	โพรงจระเข้	หมู่ที่	3	อบต.โพรงจระเข้		/				160		น้ำตกสายรุ้ง	/		/	/	0.3			
154	ย่านตาขาว	โพรงจระเข้	หมู่ที่	4	อบต.โพรงจระเข้		/				150		น้ำตกสายรุ้ง	/		/	/	0.3			
155	ย่านตาขาว	โพรงจระเข้	หมู่ที่	6	อบต.โพรงจระเข้		/				160		น้ำตกสายรุ้ง	/		/	/	0.3			

ร.น.	พื้นที่						***ลักษณะความเสี่ยง (/)					สาเหตุหลัก/ปัจจัยบ่งชี้				ผลกระทบ				ระดับน้ำที่เคยท่วมสูงสุด (ม.)	หมายเหตุ	
	ชื่ออำเภอ	ชื่อตำบล	รูปแบบการปกครอง (หมู่ที่/ชุมชน)	หมู่ที่	ชื่อ อบต.	ชุมชน (ไม่ใช่ชื่อหมู่บ้าน) เฉพาะพื้นที่ปกครองแบบชุมชน	น้ำท่วมซ้ำ	น้ำล้นตลิ่ง	น้ำท่วมฉับพลัน/น้ำไหลหลาก	ดิน/โคลนถล่ม	ไม่มีความเสี่ยง/ไม่มีประวัติน้ำท่วม	ฝนตก (ระบุปริมาณฝน 24 ชม. ที่ทำให้พื้นที่น้ำท่วมหรือดินถล่ม (มม.))	น้ำล้น spill way จากเขื่อน/อ่างเก็บน้ำ (ระบุชื่อเขื่อน/อ่างฯ)	น้ำล้นตลิ่งจากแม่น้ำ/แหล่งน้ำ (ระบุชื่อแม่น้ำ/แหล่งน้ำ)	ระบุระดับน้ำที่สถานี/สะพาน/ชุมชนใด	ระดับความรุนแรงกับที่อยู่อาศัย		ผลกระทบ				
																มักจะไม่ท่วมบ้าน	มักจะท่วมบ้านบางหลังอาศัยได้	มักจะท่วมบ้านและอพยพบางหลัง	เกษตร/ประมงมีเสียหาย			ถนนสาธารณะประโยชน์มักจะมีเสียหาย
187	ห้วยยอด	เขากอบ	หมู่ที่	9	อบต.เขากอบ		/				130		แม่น้ำตรัง		/	/	/	0.3				
188	ห้วยยอด	ทุ่งต่อ	หมู่ที่	2	อบต.ทุ่งต่อ		/				140		คลองน้ำพราย		/	/	/	0.2				
189	ห้วยยอด	ทุ่งต่อ	หมู่ที่	3	อบต.ทุ่งต่อ		/				130		คลองน้ำพราย		/	/	/	0.3				
190	ห้วยยอด	ทุ่งต่อ	หมู่ที่	4	อบต.ทุ่งต่อ		/				130		คลองน้ำพราย		/	/	/	0.3				
191	ห้วยยอด	นาวง	หมู่ที่	3	ทต.นาวง	/					130		แม่น้ำตรัง		/	/	/	0.3				
192	ห้วยยอด	นาวง	หมู่ที่	4	ทต.นาวง		/				130		แม่น้ำตรัง		/	/	/	0.4				
193	ห้วยยอด	ในเตา	หมู่ที่	1	อบต.ในเตา		/				150				/	/	/	0.3				
194	ห้วยยอด	ในเตา	หมู่ที่	4	อบต.ในเตา		/				160				/	/	/	0.3				
195	ห้วยยอด	บางกุ้ง	หมู่ที่	1	อบต.บางกุ้ง		/				130				/	/	/	0.5				
196	ห้วยยอด	บางกุ้ง	หมู่ที่	3	อบต.บางกุ้ง		/				130				/	/	/	0.2				
197	ห้วยยอด	บางกุ้ง	หมู่ที่	6	อบต.บางกุ้ง		/				140				/	/	/	0.2				
198	ห้วยยอด	บางดี	หมู่ที่	7	อบต.บางดี		/				130				/	/	/	0.4				
199	ห้วยยอด	ปากคม	หมู่ที่	3	อบต.ปากคม		/				130				/	/	/	0.3				
200	ห้วยยอด	ปากคม	หมู่ที่	6	อบต.ปากคม	/	/				130				/	/	/	0.5				
201	ห้วยยอด	ลำภูรา	หมู่ที่	8	อบต.ลำภูรา		/				140		คลองลำภูรา		/	/	/	0.3				
202	ห้วยยอด	ลำภูรา	หมู่ที่	9	ทต.ลำภูรา		/				140		คลองลำภูรา		/	/	/	0.3				
203	ห้วยยอด	ลำภูรา	หมู่ที่	10	อบต.ลำภูรา		/				140		คลองลำภูรา		/	/	/	0.3				
204	ห้วยยอด	วังคีรี	หมู่ที่	1	อบต.วังคีรี		/				140				/	/	/	0.3				
205	ห้วยยอด	วังคีรี	หมู่ที่	2	อบต.วังคีรี		/				130				/	/	/	0.3				
206	ห้วยยอด	วังคีรี	หมู่ที่	3	อบต.วังคีรี		/				140				/	/	/	0.3				
207	ห้วยยอด	วังคีรี	หมู่ที่	4	อบต.วังคีรี		/				130				/	/	/	0.3				
208	ห้วยยอด	วังคีรี	หมู่ที่	6	อบต.วังคีรี		/				140				/	/	/	0.3				

ร.น.	พื้นที่						***ลักษณะความเสี่ยง (/)					สาเหตุหลัก/ปัจจัยบ่งชี้				ผลกระทบ				ระดับน้ำที่เคยท่วมสูงสุด (ม.)	หมายเหตุ
	ชื่ออำเภอ	ชื่อตำบล	รูปแบบการปกครอง (หมู่ที่/ชุมชน)	หมู่ที่	ชื่อ อปท.	ชุมชน (ไม่ใช่ชื่อหมู่บ้าน) เฉพาะพื้นที่ปกครองแบบชุมชน	น้ำท่วมซ้ำ	น้ำล้นตลิ่ง	น้ำท่วมฉับพลัน/น้ำไหลหลาก	ดิน/โคลนถล่ม	ไม่มีความเสี่ยง/ไม่มีประวัติน้ำท่วม	ฝนตก (ระบุปริมาณฝน 24 ชม. ที่ทำให้พื้นที่น้ำท่วม หรือดินถล่ม (มม.))	น้ำล้น spill way จากเขื่อน/อ่างเก็บน้ำ (ระบุชื่อเขื่อน/อ่างฯ)	น้ำล้นตลิ่งจากแม่น้ำ/แหล่งน้ำ (ระบุชื่อแม่น้ำ/แหล่งน้ำ)	ระบุระดับน้ำที่สถานี/สะพาน/ชุมชนใด	ระดับความรุนแรงกับที่อยู่อาศัย		ผลกระทบ			
																มักจะไม่ท่วมบ้าน	มักจะท่วมบ้านบางหลังอาจอาศัยได้	มักจะท่วมบ้านและอพยพบางหลัง	เกษตร/ประมงมีเสียหาย		
209	ห้วยยอด	หนองช้างแล่น	หมู่ที่	10	อบต.หนองช้างแล่น		/				140					/	/	/	0.3		
210	ห้วยยอด	ห้วยนาง	หมู่ที่	2	ทต.ห้วยนาง		/				140		แม่น้ำตรัง			/	/	/	0.3		
211	ห้วยยอด	ห้วยนาง	หมู่ที่	7	ทต.ห้วยนาง		/						แม่น้ำตรัง			/	/	/	0.3		
212	หาดสำราญ	ตะเสะ	หมู่ที่	6	อบต.ตะเสะ		/				130					/	/	/	0.5		
213	กันตัง	กันตังใต้	หมู่ที่	6	อบต.กันตังใต้		/				140					/	/	/	0.3		
214	กันตัง	บางเป่า	หมู่ที่	2	อบต.บางเป่า		/				130		แม่น้ำตรัง			/	/	/	0.4		
215	กันตัง	บางเป่า	หมู่ที่	5	อบต.บางเป่า		/				140		แม่น้ำตรัง			/	/	/	0.3		
216	กันตัง	บางลึก	หมู่ที่	3	อบต.บางลึก		/				140					/	/	/	0.3		
217	กันตัง	บางลึก	หมู่ที่	6	อบต.บางลึก		/	/			130					/	/	/	0.3		
218	กันตัง	บางหมาก	หมู่ที่	5	อบต.บางหมาก		/				140		แม่น้ำตรัง			/	/	/	0.3		
219	กันตัง	ย่านซื่อ	หมู่ที่	1	อบต.ย่านซื่อ		/				130		แม่น้ำตรัง			/	/	/	0.3		
220	กันตัง	ย่านซื่อ	หมู่ที่	2	อบต.ย่านซื่อ		/				140		แม่น้ำตรัง			/	/	/	0.4		
221	กันตัง	ย่านซื่อ	หมู่ที่	3	อบต.ย่านซื่อ		/				140		แม่น้ำตรัง			/	/	/	0.3		
222	กันตัง	ย่านซื่อ	หมู่ที่	4	อบต.ย่านซื่อ		/				140		แม่น้ำตรัง			/	/	/	0.4		
223	นาโยง	โคกสะบ้า	หมู่ที่	2	อบต.โคกสะบ้า		/				140		คลองนางน้อย			/	/	/	0.3		
224	นาโยง	โคกสะบ้า	หมู่ที่	5	อบต.โคกสะบ้า		/				140		คลองนางน้อย			/	/	/	0.4		
225	นาโยง	โคกสะบ้า	หมู่ที่	6	อบต.โคกสะบ้า		/				140		คลองนางน้อย			/	/	/	0.3		
226	นาโยง	โคกสะบ้า	หมู่ที่	8	อบต.โคกสะบ้า		/				140		คลองนางน้อย			/	/	/	0.2		
227	นาโยง	โคกสะบ้า	หมู่ที่	11	อบต.โคกสะบ้า		/				140		คลองนางน้อย			/	/	/	0.3		
228	นาโยง	ช่อง	หมู่ที่	1	อบต.ช่อง		/	/			150		น้ำตกช่อง			/	/	/	0.5		
229	นาโยง	ช่อง	หมู่ที่	2	อบต.ช่อง		/	/			150		น้ำตกช่อง			/	/	/	0.4		
230	นาโยง	ช่อง	หมู่ที่	3	อบต.ช่อง		/	/			150		น้ำตกช่อง			/	/	/	0.5		

ร.น.	พื้นที่						***ลักษณะความเสี่ยง (/)					สาเหตุหลัก/ปัจจัยบ่งชี้				ผลกระทบ				ระดับน้ำที่เคยท่วมสูงสุด (ม.)	หมายเหตุ
	ชื่ออำเภอ	ชื่อตำบล	รูปแบบการปกครอง (หมู่ที่/ชุมชน)	หมู่ที่	ชื่อ อปท.	ชุมชน (ไม่ใช่ชื่อหมู่บ้าน) เฉพาะพื้นที่ปกครองแบบชุมชน	น้ำท่วมซ้ำ	น้ำล้นตลิ่ง	น้ำท่วมฉับพลัน/น้ำไหลหลาก	ดิน/โคลนถล่ม	ไม่มีความเสี่ยง/ไม่มีประวัติน้ำท่วม	ฝนตก (ระบุปริมาณฝน 24 ชม. ที่ทำให้พื้นที่น้ำท่วมหรือดินถล่ม (มม.))	น้ำล้น spill way จากเขื่อน/อ่างเก็บน้ำ (ระบุชื่อเขื่อน/อ่างฯ)	น้ำล้นตลิ่งจากแม่น้ำ/แหล่งน้ำ (ระบุชื่อแม่น้ำ/แหล่งน้ำ)	ระบุระดับน้ำที่สถานี/สะพาน/ชุมชนใด	ระดับความรุนแรงกับที่อยู่อาศัย		ผลกระทบ			
																มักจะไม่ท่วมบ้าน	มักจะท่วมบ้านบางแห่งอาจอาศัยได้	มักจะท่วมบ้านและอพยพบางส่วน	เกษตร/ประมงมีเสียหาย		
231	นาโยง	ช่อง	หมู่ที่	4	อบต.ช่อง		/				150		น้ำตกช่อง	/		/	/	0.5			
232	นาโยง	ช่อง	หมู่ที่	7	อบต.ช่อง		/				150		น้ำตกช่อง	/		/	/	0.5			
233	นาโยง	นาข้าวเสียด	หมู่ที่	2	อบต.นาข้าวเสียด		/				1400		คลองนางน้อย	/		/	/	0.3			
234	นาโยง	นาข้าวเสียด	หมู่ที่	5	อบต.นาข้าวเสียด		/				140		คลองนางน้อย	/		/	/	0.2			
235	นาโยง	นาข้าวเสียด	หมู่ที่	6	อบต.นาข้าวเสียด		/				140		คลองนางน้อย	/		/	/	0.3			
236	นาโยง	นาข้าวเสียด	หมู่ที่	7	อบต.นาข้าวเสียด		/				140		คลองนางน้อย	/		/	/	0.2			
237	นาโยง	นาข้าวเสียด	หมู่ที่	8	อบต.นาข้าวเสียด		/				140		คลองนางน้อย	/		/	/	0.3			
238	นาโยง	นาข้าวเสียด	หมู่ที่	10	อบต.นาข้าวเสียด		/				140		คลองนางน้อย	/		/	/	0.2			
239	นาโยง	นาโยงเหนือ	หมู่ที่	1	อบต.นาโยงเหนือ		/	/			140		คลองนางน้อย	/		/	/	0.2			
240	นาโยง	นาโยงเหนือ	หมู่ที่	4	อบต.นาโยงเหนือ		/				140		คลองนางน้อย	/		/	/	0.3			
241	นาโยง	นาโยงเหนือ	หมู่ที่	5	อบต.นาโยงเหนือ		/	/			140		คลองนางน้อย	/		/	/	0.2			
242	นาโยง	ละมอ	หมู่ที่	1	อบต.ละมอ		/				140			/		/	/	0.2			
243	นาโยง	ละมอ	หมู่ที่	2	อบต.ละมอ		/	/			140			/		/	/	0.3			
244	นาโยง	ละมอ	หมู่ที่	5	อบต.ละมอ		/	/			140			/		/	/	0.2			
245	นาโยง	ละมอ	หมู่ที่	7	อบต.ละมอ		/	/			150			/		/	/	0.3			
246	ปะเหลียน	เกาะสุกร	หมู่ที่	2	อบต.เกาะสุกร		/				120		น้ำทะเลหนุน	/		/	/	0.3			
247	ปะเหลียน	ท่าพญา	หมู่ที่	1	ทต.ท่าพญา		/	/	/		120		คลองหินสว่าง	/		/	/	0.3			
248	ปะเหลียน	ท่าพญา	หมู่ที่	2	ทต.ท่าพญา		/	/			130		คลองหินสว่าง	/		/	/	0.2			
249	ปะเหลียน	ท่าพญา	หมู่ที่	3	ทต.ท่าพญา		/	/			120		คลองหินสว่าง	/		/	/	0.2			
250	ปะเหลียน	ท่าพญา	หมู่ที่	4	ทต.ท่าพญา		/	/			130		คลองหินสว่าง	/		/	/	0.2			
251	ปะเหลียน	บางด้วน	หมู่ที่	1	อบต.บางด้วน		/	/			130		คลองปะเหลียน		/	/	/	0.2			
252	ปะเหลียน	บ้านนา	หมู่ที่	1	อบต.บ้านนา		/	/			140			/		/	/	0.2			

พื้นที่เสี่ยงอุทกภัยจังหวัดศรีสะเกษ ปี 2566

ร.ม.	พื้นที่						***ลักษณะความเสี่ยง (/)					สาเหตุหลัก/ปัจจัยบ่งชี้				ผลกระทบ				ระดับน้ำที่เคยท่วมสูงสุด (ม.)	หมายเหตุ
	ชื่ออำเภอ	ชื่อตำบล	รูปแบบการปกครอง (หมู่ที่/ชุมชน)	หมู่ที่	ชื่อ อปท.	ชุมชน (ไม่ใช่ชื่อหมู่บ้าน) เฉพาะพื้นที่ปกครองแบบชุมชน	น้ำท่วมซ้ำ	น้ำล้นตลิ่ง	น้ำท่วมฉับพลัน/น้ำไหลหลาก	ดิน/โคลนถล่ม	ไม่มีความเสี่ยง/ไม่มีประวัติน้ำท่วม	ฝนตก (ระบุปริมาณฝน 24 ชม. ที่ทำให้พื้นที่น้ำท่วม หรือดินถล่ม (มม.))	น้ำล้น spill way จากเขื่อน/อ่างเก็บน้ำ (ระบุชื่อเขื่อน/อ่างฯ)	น้ำล้นตลิ่งจากแม่น้ำ/แหล่งน้ำ (ระบุชื่อแม่น้ำ/แหล่งน้ำ)	ระบุระดับน้ำที่สถานี/สะพาน/เขื่อน/คันดิน	ระดับความรุนแรง		ผลกระทบ			
																กับที่อยู่อาศัย		รวม			
																มักจะไม่ท่วมบ้าน	มักจะท่วมบ้านบางแห่งอาจอาศัยได้	มักจะท่วมบ้านและอพยพบางส่วน	เกษตร/ประมงมีเสียหาย		
253	ปะเหลียน	บ้านนา	หมู่ที่	2	อบต.บ้านนา		/				150				/	/	/	0.2			
254	ปะเหลียน	บ้านนา	หมู่ที่	6	อบต.บ้านนา		/				140				/	/	/	0.3			
255	ปะเหลียน	บ้านนา	หมู่ที่	8	อบต.บ้านนา		/				130				/	/	/	0.2			
256	ปะเหลียน	บ้านนา	หมู่ที่	11	อบต.บ้านนา		/				140				/	/	/	0.3			
257	ปะเหลียน	ปะเหลียน	หมู่ที่	1	อบต.ปะเหลียน		/				150				/	/	/	0.2			
258	ปะเหลียน	ปะเหลียน	หมู่ที่	8	อบต.ปะเหลียน		/				140				/	/	/	0.3			
259	ปะเหลียน	ปะเหลียน	หมู่ที่	9	อบต.ปะเหลียน		/	/			130				/	/	/	0.2			
260	ปะเหลียน	สุโสะ	หมู่ที่	2	อบต.สุโสะ		/	/	/		120				/	/	/	0.2			
261	ปะเหลียน	แหลมสอม	หมู่ที่	6	อบต.แหลมสอม		/				130				/	/	/	0.3			
262	เมืองตรัง	ควนปริง	หมู่ที่	4	อบต.ควนปริง		/				130				/	/	/	0.2			
263	เมืองตรัง	โคกหล่อ	หมู่ที่	1	ทต.โคกหล่อ		/	/			140		คลองเมือง		/	/	/	0.2			
264	เมืองตรัง	โคกหล่อ	หมู่ที่	2	ทต.โคกหล่อ		/	/			130		คลองเมือง		/	/	/	0.2			
265	เมืองตรัง	โคกหล่อ	หมู่ที่	5	ทต.โคกหล่อ		/	/			140		คลองเมือง		/	/	/	0.2			
266	เมืองตรัง	โคกหล่อ	หมู่ที่	8	ทต.โคกหล่อ		/	/			130		คลองเมือง		/	/	/	0.3			
267	เมืองตรัง	โคกหล่อ	หมู่ที่	9	ทต.โคกหล่อ		/	/			120		คลองเมือง		/	/	/	0.2			
268	เมืองตรัง	ทับเที่ยง	ชุมชน		ทน.ตรัง	กะพังสุรินทร์	/				120		คลองน้ำเจ็ด		/	/	/	0.3			
269	เมืองตรัง	ทับเที่ยง	ชุมชน		ทน.ตรัง	โคกยุง	/				130				/	/	/	0.2			
270	เมืองตรัง	ทับเที่ยง	ชุมชน		ทน.ตรัง	ต้นสมอ	/				120		คลองนางน้อย		/	/	/	0.3			
271	เมืองตรัง	ทับเที่ยง	ชุมชน		ทน.ตรัง	ท่ากลาง	/				130				/	/	/	0.3			
272	เมืองตรัง	ทับเที่ยง	ชุมชน		ทน.ตรัง	ท่าจีน	/				120		แม่น้ำตรัง		/	/	/	0.3			
273	เมืองตรัง	ทับเที่ยง	ชุมชน		ทน.ตรัง	นาตาล่วง	/				150				/	/	/	0.3			
274	เมืองตรัง	ทับเที่ยง	ชุมชน		ทน.ตรัง	นาตาล่วง2	/				120		คลองเมือง		/	/	/	0.3			

ร.ม.	พื้นที่					***ลักษณะความเสี่ยง (/)					สาเหตุหลัก/ปัจจัยบ่งชี้				ผลกระทบ				ระดับน้ำที่เคยท่วมสูงสุด (ม.)	หมายเหตุ	
	ชื่ออำเภอ	ชื่อตำบล	รูปแบบการปกครอง (หมู่ที่/ชุมชน)	หมู่ที่	ชื่อ อปท.	ชุมชน (ไม่ใช่ชื่อหมู่บ้าน) เฉพาะพื้นที่ปกครองแบบชุมชน	น้ำท่วมซ้ำ	น้ำล้นตลิ่ง	น้ำท่วมฉับพลัน/น้ำไหลหลาก	ดิน/โคลนถล่ม	ไม่มีความเสี่ยง/ไม่มีประวัติน้ำท่วม	ฝนตก (ระบุปริมาณฝน 24 ชม. ที่ทำให้เห็นน้ำท่วมหรือดินถล่ม (มม.))	น้ำล้น spill way จากเขื่อน/อ่างเก็บน้ำ (ระบุชื่อเขื่อน/อ่างฯ)	น้ำล้นตลิ่งจากแม่น้ำ/แหล่งน้ำ (ระบุชื่อแม่น้ำ/แหล่งน้ำ)	ระบุระดับน้ำที่สถานี/สะพาน/ซันบันได	ระดับความรุนแรง		ผลกระทบ			
																กับที่อยู่อาศัย	รวม	กับที่อยู่อาศัย			รวม
275	เมืองตรัง	ทับเที่ยง	ชุมชน		ทน.ตรัง	น้ำผุด	/				115				/	/	/	0.3			
276	เมืองตรัง	ทับเที่ยง	ชุมชน		ทน.ตรัง	บางรัก	/	/			120		คลองเมือง		/	/	/	0.3			
277	เมืองตรัง	ทับเที่ยง	ชุมชน		ทน.ตรัง	บางรัก3	/				110		คลองเมือง		/	/	/	0.3			
278	เมืองตรัง	ทับเที่ยง	ชุมชน		ทน.ตรัง	บางรัก4	/				115		คลองเมือง		/	/	/	0.3			
279	เมืองตรัง	ทับเที่ยง	ชุมชน		ทน.ตรัง	โป๊ะเซ้ง	/				120				/	/	/	0.25			
280	เมืองตรัง	ทับเที่ยง	ชุมชน		ทน.ตรัง	วัดกุฎยาราม	/				115		คลองปอน		/	/	/	0.3			
281	เมืองตรัง	ทับเที่ยง	ชุมชน		ทน.ตรัง	วิเศษกุล4	/				115				/	/	/	0.3			
282	เมืองตรัง	ทับเที่ยง	ชุมชน		ทน.ตรัง	สรรพยากร	/				115				/	/	/	0.2			
283	เมืองตรัง	ทับเที่ยง	ชุมชน		ทน.ตรัง	หลังสนามกีฬา	/				110				/	/	/	0.4			
284	เมืองตรัง	นาท่ามใต้	หมู่ที่	7	อบต.นาท่ามใต้		/				115		แม่น้ำตรัง		/	/	/	0.3			
285	เมืองตรัง	นาบีนหลา	หมู่ที่	1	อบต.นาบีนหลา		/	/			115				/	/	/	0.2			
286	เมืองตรัง	นาบีนหลา	หมู่ที่	2	อบต.นาบีนหลา		/	/			110				/	/	/	0.2			
287	เมืองตรัง	นาบีนหลา	หมู่ที่	3	อบต.นาบีนหลา		/	/			115				/	/	/	0.2			
288	เมืองตรัง	นาบีนหลา	หมู่ที่	4	อบต.นาบีนหลา		/	/			110				/	/	/	0.2			
289	เมืองตรัง	นาพละ	หมู่ที่	1	อบต.นาพละ		/	/			115				/	/	/	0.2			
290	เมืองตรัง	นาพละ	หมู่ที่	5	อบต.นาพละ		/	/			110				/	/	/	0.25			
291	เมืองตรัง	นาพละ	หมู่ที่	8	อบต.นาพละ		/	/			115				/	/	/	0.25			
292	เมืองตรัง	นาพละ	หมู่ที่	9	อบต.นาพละ		/	/			115				/	/	/	0.2			
293	เมืองตรัง	นาโยงใต้	หมู่ที่	1	อบต.นาโยงใต้		/	/			115		คลองนางน้อย		/	/	/	0.2			
294	เมืองตรัง	นาโยงใต้	หมู่ที่	4	อบต.นาโยงใต้		/	/			120		คลองนางน้อย		/	/	/	0.3			
295	เมืองตรัง	นาโยงใต้	หมู่ที่	6	อบต.นาโยงใต้		/	/			115		คลองนางน้อย		/	/	/	0.3			
296	เมืองตรัง	นาโยงใต้	หมู่ที่	7	อบต.นาโยงใต้		/	/			115		คลองนางน้อย		/	/	/	0.25			

ร.ร.	พื้นที่						***ลักษณะความเสี่ยง (/)					สาเหตุหลัก/ปัจจัยบ่งชี้				ผลกระทบ				ระดับน้ำที่เคยท่วมสูงสุด (ม.)	หมายเหตุ
	ชื่ออำเภอ	ชื่อตำบล	รูปแบบการปกครอง (หมู่ที่/ชุมชน)	หมู่ที่	ชื่อ อปท.	ชุมชน (ไม่ใช่ชื่อหมู่บ้าน) เฉพาะพื้นที่ปกครองแบบชุมชน	น้ำท่วมซ้ำ	น้ำล้นตลิ่ง	น้ำท่วมฉับพลัน/น้ำไหลหลาก	ดิน/โคลนถล่ม	ไม่มีความเสี่ยง/ไม่มีประวัติน้ำท่วม	ฝนตก (ระบุปริมาณฝน 24 ชม. ที่ทำให้เห็นน้ำท่วมหรือดินถล่ม (มม.))	น้ำล้น spill way จากเขื่อน/อ่างเก็บน้ำ (ระบุชื่อเขื่อน/อ่างฯ)	น้ำล้นตลิ่งจากแม่น้ำ/แหล่งน้ำ (ระบุชื่อแม่น้ำ/แหล่งน้ำ)	ระบุระดับน้ำที่สถานี/สะพาน/ซันบันได	ระดับความรุนแรง		ผลกระทบ			
																กับที่อยู่อาศัย		รวม			
																มักจะไม่ท่วมบ้าน	มักจะท่วมบ้านบางหลังอาจอาศัยได้	มักจะท่วมบ้านและอพยพบางส่วน	เกษตร/ประมงมีเสียหาย		
297	เมืองตรัง	นาโยงใต้	หมู่ที่ 8	อบต.นาโยงใต้	/						120				/	/	/	0.3			
298	เมืองตรัง	น้ำผุด	หมู่ที่ 1	อบต.น้ำผุด			/				115				/	/	/	0.2			
299	เมืองตรัง	น้ำผุด	หมู่ที่ 7	อบต.น้ำผุด			/				110				/	/	/	0.2			
300	เมืองตรัง	บ้านควน	หมู่ที่ 2	อบต.บ้านควน	/						110				/	/	/	0.2			
301	เมืองตรัง	บ้านควน	หมู่ที่ 3	อบต.บ้านควน	/						110				/	/	/	0.2			
302	เมืองตรัง	บ้านโพธิ์	หมู่ที่ 3	อบต.บ้านโพธิ์	/						115				/	/	/	0.15			
303	เมืองตรัง	บ้านโพธิ์	หมู่ที่ 7	อบต.บ้านโพธิ์	/	/					110				/	/	/	0.2			
304	เมืองตรัง	บ้านโพธิ์	หมู่ที่ 10	อบต.บ้านโพธิ์	/						115				/	/	/	0.2			
305	เมืองตรัง	หนองตรุด	หมู่ที่ 1	อบต.หนองตรุด		/	/				110		แม่น้ำตรัง		/	/	/	0.3			
306	เมืองตรัง	หนองตรุด	หมู่ที่ 2	อบต.หนองตรุด		/	/				115		แม่น้ำตรัง		/	/	/	0.3			
307	เมืองตรัง	หนองตรุด	หมู่ที่ 6	อบต.หนองตรุด	/						115		แม่น้ำตรัง		/	/	/	0.4			
308	เมืองตรัง	หนองตรุด	หมู่ที่ 7	อบต.หนองตรุด		/					115		แม่น้ำตรัง		/	/	/	0.3			
309	ย่านตาขาว	เกาะเปียง	หมู่ที่ 1	อบต.เกาะเปียง	/	/					115		คลองลำซาน		/	/	/	0.2			
310	ย่านตาขาว	เกาะเปียง	หมู่ที่ 2	อบต.เกาะเปียง	/	/					110		คลองลำซาน		/	/	/	0.5			
311	ย่านตาขาว	เกาะเปียง	หมู่ที่ 3	อบต.เกาะเปียง	/	/					110		คลองลำซาน		/	/	/	0.6			
312	ย่านตาขาว	เกาะเปียง	หมู่ที่ 4	อบต.เกาะเปียง		/					115		คลองลำซาน		/	/	/	0.2			
313	ย่านตาขาว	เกาะเปียง	หมู่ที่ 5	อบต.เกาะเปียง	/	/					110		คลองลำซาน		/	/	/	0.2			
314	ย่านตาขาว	เกาะเปียง	หมู่ที่ 6	อบต.เกาะเปียง		/					115		คลองลำซาน		/	/	/	0.2			
315	ย่านตาขาว	เกาะเปียง	หมู่ที่ 7	อบต.เกาะเปียง	/	/					110		คลองลำซาน		/	/	/	0.2			
316	ย่านตาขาว	เกาะเปียง	หมู่ที่ 8	อบต.เกาะเปียง		/					115		คลองลำซาน		/	/	/	0.2			
317	ย่านตาขาว	เกาะเปียง	หมู่ที่ 9	อบต.เกาะเปียง		/					110		คลองลำซาน		/	/	/	0.2			
318	ย่านตาขาว	เกาะเปียง	หมู่ที่ 10	อบต.เกาะเปียง	/	/					115		คลองลำซาน		/	/	/	0.2			

ร.น.	พื้นที่						***ลักษณะความเสี่ยง (/)					สาเหตุหลัก/ปัจจัยบ่งชี้				ผลกระทบ				ระดับน้ำที่เคยท่วมสูงสุด (ม.)	หมายเหตุ
	ชื่ออำเภอ	ชื่อตำบล	รูปแบบการปกครอง (หมู่ที่/ชุมชน)	หมู่ที่	ชื่อ อปท.	ชุมชน (ไม่ใช่ชื่อหมู่บ้าน) เฉพาะพื้นที่ปกครองแบบชุมชน	น้ำท่วมซ้ำ	น้ำล้นตลิ่ง	น้ำท่วมฉับพลัน/น้ำไหลหลาก	ดิน/โคลนถล่ม	ไม่มีความเสี่ยง/ไม่มีประวัติน้ำท่วม	ฝนตก (ระบุปริมาณฝน 24 ชม. ที่ทำให้พื้นที่น้ำท่วมหรือดินถล่ม (มม.))	น้ำล้น spill way จากเขื่อน/อ่างเก็บน้ำ (ระบุชื่อเขื่อน/อ่างฯ)	น้ำล้นตลิ่งจากแม่น้ำ/แหล่งน้ำ (ระบุชื่อแม่น้ำ/แหล่งน้ำ)	ระบุระดับน้ำที่สถานี/สะพาน/ซันบันได	ระดับความรุนแรงกับที่อยู่อาศัย		ผลกระทบ			
																มักจะไม่ท่วมบ้าน	มักจะท่วมบ้านบางหลังอาจอาศัยได้	มักจะท่วมบ้านและอพยพบางส่วน	เกษตร/ประมงมีเสียหาย		
319	ย่านตาขาว	ทุ่งค่าย	หมู่ที่	5	อบต.ทุ่งค่าย		/				110		คลองนางน้อย	/		/	/	0.2			
320	ย่านตาขาว	ทุ่งค่าย	หมู่ที่	6	อบต.ทุ่งค่าย		/				115		คลองนางน้อย	/		/	/	0.25			
321	ย่านตาขาว	ทุ่งค่าย	หมู่ที่	8	อบต.ทุ่งค่าย		/				100		คลองนางน้อย	/		/	/	0.2			
322	ย่านตาขาว	ทุ่งค่าย	หมู่ที่	9	อบต.ทุ่งค่าย		/				115		คลองนางน้อย	/		/	/	0.2			
323	ย่านตาขาว	ทุ่งค่าย	หมู่ที่	11	อบต.ทุ่งค่าย		/				100		คลองนางน้อย	/		/	/	0.2			
324	ย่านตาขาว	นาชุมเห็ด	หมู่ที่	1	อบต.นาชุมเห็ด		/				105			/		/	/	0.2			
325	ย่านตาขาว	โพรงจระเข้	หมู่ที่	2	อบต.โพรงจระเข้		/	/			110		น้ำตกสายรุ้ง	/		/	/	0.3			
326	ย่านตาขาว	โพรงจระเข้	หมู่ที่	5	อบต.โพรงจระเข้		/				115		น้ำตกสายรุ้ง	/		/	/	0.3			
327	ย่านตาขาว	โพรงจระเข้	หมู่ที่	7	อบต.โพรงจระเข้		/	/			115		น้ำตกสายรุ้ง	/		/	/	0.25			
328	ย่านตาขาว	ย่านตาขาว	หมู่ที่	4	ทต.ควนโพธิ์		/				115			/		/	/	0.2			
329	ย่านตาขาว	หนองป้อ	หมู่ที่	1	อบต.หนองป้อ		/	/			115			/		/	/	0.2			
330	รัชฎา	คลองปาง	หมู่ที่	2	อบต.คลองปาง		/	/			110		คลองปาง	/		/	/	0.3			
331	รัชฎา	ควนเมา	หมู่ที่	3	อบต.ควนเมา			/			115				/	/	/	0.2			
332	รัชฎา	ควนเมา	หมู่ที่	4	อบต.ควนเมา			/			115				/	/	/	0.25			
333	รัชฎา	ควนเมา	หมู่ที่	5	อบต.ควนเมา			/			110				/	/	/	0.2			
334	รัชฎา	ควนเมา	หมู่ที่	10	อบต.ควนเมา			/			100				/	/	/	0.3			
335	รัชฎา	ควนเมา	หมู่ที่	13	อบต.ควนเมา			/			110				/	/	/	0.25			
336	รัชฎา	ควนเมา	หมู่ที่	14	อบต.ควนเมา			/			115				/	/	/	0.3			
337	รัชฎา	หนองบัว	หมู่ที่	1	อบต.หนองบัว			/			110				/	/	/	0.2			
338	รัชฎา	หนองบัว	หมู่ที่	3	อบต.หนองบัว			/			115				/	/	/	0.25			
339	รัชฎา	หนองบัว	หมู่ที่	5	อบต.หนองบัว			/			110				/	/	/	0.25			
340	รัชฎา	หนองบัว	หมู่ที่	7	อบต.หนองบัว			/			115				/	/	/	0.2			

ร.น.	พื้นที่						***ลักษณะความเสี่ยง (/)					สาเหตุหลัก/ปัจจัยบ่งชี้				ผลกระทบ				ระดับน้ำที่เคยท่วมสูงสุด (ม.)	หมายเหตุ
	ชื่ออำเภอ	ชื่อตำบล	รูปแบบการปกครอง (หมู่ที่/ชุมชน)	หมู่ที่	ชื่อ อบต.	ชุมชน (ไม่ใช่ชื่อหมู่บ้าน) เฉพาะพื้นที่ปกครองแบบชุมชน	น้ำท่วมซ้ำ	น้ำล้นตลิ่ง	น้ำท่วมฉับพลัน/น้ำไหลหลาก	ดิน/โคลนถล่ม	ไม่มีความเสี่ยง/ไม่มีประวัติน้ำท่วม	ฝนตก (ระบุปริมาณฝน 24 ชม. ที่ทำให้พื้นที่น้ำท่วม หรือดินถล่ม (มม.))	น้ำล้น spill way จากเขื่อน/อ่างเก็บน้ำ (ระบุชื่อเขื่อน/อ่างฯ)	น้ำล้นตลิ่งจากแม่น้ำ/แหล่งน้ำ (ระบุชื่อแม่น้ำ/แหล่งน้ำ)	ระบุระดับน้ำที่สถานี/สะพาน/ซันบนไค	ระดับความรุนแรงกับที่อยู่อาศัย		ผลกระทบ			
																มักจะไม่ท่วมบ้าน	มักจะท่วมบ้านบางหลังอาจอาศัยได้	มักจะท่วมบ้านและอพยพบางส่วน	เกษตร/ประมงมีเสียหาย		
341	รัชฎา	หนองบัว	หมู่ที่	8	อบต.หนองบัว		/				110					/	/	/	0.2		
342	รัชฎา	หนองบัว	หมู่ที่	9	อบต.หนองบัว		/				110					/	/	/	0.3		
343	รัชฎา	หนองปรือ	หมู่ที่	6	อบต.หนองปรือ		/				105					/	/	/	0.2		
344	วังวิเศษ	เขาวีเศษ	หมู่ที่	1	อบต.เขาวีเศษ		/	/			110		คลองซี			/	/	/	0.2		
345	วังวิเศษ	เขาวีเศษ	หมู่ที่	4	อบต.เขาวีเศษ		/	/			110		คลองซี			/	/	/	0.3		
346	วังวิเศษ	เขาวีเศษ	หมู่ที่	8	อบต.เขาวีเศษ		/				105		คลองซี			/	/	/	0.2		
347	วังวิเศษ	เขาวีเศษ	หมู่ที่	16	อบต.เขาวีเศษ		/				100		คลองซี			/	/	/	0.3		
348	วังวิเศษ	เขาวีเศษ	หมู่ที่	17	อบต.เขาวีเศษ		/	/			105		คลองซี			/	/	/	0.25		
349	วังวิเศษ	ท่าสะบ้า	หมู่ที่	1	อบต.ท่าสะบ้า		/	/			110		แม่น้ำตรัง			/	/	/	0.2		
350	วังวิเศษ	ท่าสะบ้า	หมู่ที่	2	อบต.ท่าสะบ้า		/				115		แม่น้ำตรัง			/	/	/	0.2		
351	วังวิเศษ	ท่าสะบ้า	หมู่ที่	4	อบต.ท่าสะบ้า		/				110		แม่น้ำตรัง			/	/	/	0.25		
352	วังวิเศษ	วังมะปราง	หมู่ที่	4	อบต.วังมะปราง		/	/			115		คลองซี			/	/	/	0.25		
353	วังวิเศษ	วังมะปราง	หมู่ที่	5	อบต.วังมะปราง		/	/			110		คลองซี			/	/	/	0.2		
354	วังวิเศษ	วังมะปราง	หมู่ที่	8	อบต.วังมะปราง		/	/			115		คลองซี			/	/	/	0.2		
355	วังวิเศษ	วังมะปราง	หมู่ที่	9	อบต.วังมะปราง		/	/			115		คลองซี			/	/	/	0.2		
356	วังวิเศษ	วังมะปราง	หมู่ที่	10	อบต.วังมะปราง		/	/			110		คลองซี			/	/	/	0.25		
357	สิเกา	ไม้ฝาด	หมู่ที่	3	อบต.ไม้ฝาด		/				115		น้ำทะเลหนุน			/	/	/	0.2		
358	ห้วยยอด	เขากอบ	หมู่ที่	11	อบต.เขากอบ		/				115					/	/	/	0.25		
359	ห้วยยอด	เขากอบ	หมู่ที่	12	อบต.เขากอบ		/				115					/	/	/	0.3		
360	ห้วยยอด	บางกุ่ม	หมู่ที่	8	อบต.บางกุ่ม		/				115					/	/	/	0.3		
361	ห้วยยอด	ปากคม	หมู่ที่	1	อบต.ปากคม		/				110					/	/	/	0.2		
362	ห้วยยอด	ปากคม	หมู่ที่	2	อบต.ปากคม		/	/			110					/	/	/	0.2		

ร.น.	พื้นที่						***ลักษณะความเสี่ยง (/)					สาเหตุหลัก/ปัจจัยบ่งชี้				ผลกระทบ				ระดับน้ำที่เคยท่วมสูงสุด (ม.)	หมายเหตุ
	ชื่ออำเภอ	ชื่อตำบล	รูปแบบการปกครอง (หมู่ที่/ชุมชน)	หมู่ที่	ชื่อ อปท.	ชุมชน (ไม่ใช่ชื่อหมู่บ้าน) เฉพาะพื้นที่ปกครองแบบชุมชน	น้ำท่วมซ้ำ	น้ำล้นตลิ่ง	น้ำท่วมฉับพลัน/น้ำไหลหลาก	ดิน/โคลนถล่ม	ไม่มีความเสี่ยง/ไม่มีประวัติน้ำท่วม	ฝนตก (ระบุปริมาณฝน 24 ชม. ที่ทำให้เห็นน้ำท่วมหรือดินถล่ม (มม.))	น้ำล้น spill way จากเขื่อน/อ่างเก็บน้ำ (ระบุชื่อเขื่อน/อ่างฯ)	น้ำล้นตลิ่งจากแม่น้ำ/แหล่งน้ำ (ระบุชื่อแม่น้ำ/แหล่งน้ำ)	ระบุระดับน้ำที่สถานี/สะพาน/ชิ้นبنใด	ระดับความรุนแรงกับที่อยู่อาศัย		ผลกระทบ			
																มักจะไม่ท่วมบ้าน	มักจะท่วมบ้านบางหลังอาจอาศัยได้	มักจะท่วมบ้านและอพยพบางส่วน	เกษตร/ประมงมีเสียหาย		
363	ห้วยยอด	ปากคม	หมู่ที่	4	อบต.ปากคม		/	/			100				/		/	/	0.2		
364	ห้วยยอด	ปากคม	หมู่ที่	5	อบต.ปากคม			/			105				/		/	/	0.2		
365	ห้วยยอด	ปากคม	หมู่ที่	7	อบต.ปากคม			/			100				/		/	/	0.2		
366	ห้วยยอด	ห้วยนาง	หมู่ที่	1	ทต.ห้วยนาง		/				110				/		/	/	0.2		
367	ห้วยยอด	ห้วยนาง	หมู่ที่	3	ทต.ห้วยนาง		/				110				/		/	/	0.2		
368	ห้วยยอด	ห้วยนาง	หมู่ที่	4	ทต.ห้วยนาง			/			115		แม่น้ำตรัง				/	/	/	0.25	
369	ห้วยยอด	ห้วยนาง	หมู่ที่	5	ทต.ห้วยนาง		/				110				/		/	/	0.2		
370	ห้วยยอด	ห้วยนาง	หมู่ที่	6	ทต.ห้วยนาง			/			115		แม่น้ำตรัง				/	/	/	0.2	
371	ห้วยยอด	ห้วยนาง	หมู่ที่	8	ทต.ห้วยนาง			/			110		แม่น้ำตรัง				/	/	/	0.3	
372	หาดสำราญ	ตะเสะ	หมู่ที่	1	อบต.ตะเสะ		/				110				/		/	/	0.2		
373	กันตัง	ควนธานี	หมู่ที่	1	อบต.ควนธานี			/			110		แม่น้ำตรัง				/	/	/	0.3	
374	กันตัง	ควนธานี	หมู่ที่	2	อบต.ควนธานี			/	/		115		แม่น้ำตรัง				/	/	/	0.25	
375	กันตัง	ควนธานี	หมู่ที่	3	อบต.ควนธานี			/			110		แม่น้ำตรัง				/	/	/	0.25	
376	กันตัง	ควนธานี	หมู่ที่	4	อบต.ควนธานี			/			115		แม่น้ำตรัง				/	/	/	0.3	
377	กันตัง	ควนธานี	หมู่ที่	5	อบต.ควนธานี			/			110		แม่น้ำตรัง				/	/	/	0.3	
378	กันตัง	ควนธานี	หมู่ที่	6	อบต.ควนธานี			/			115		แม่น้ำตรัง				/	/	/	0.2	
379	กันตัง	โคกยาง	หมู่ที่	1	อบต.โคกยาง			/			110		แม่น้ำตรัง				/	/	/	0.2	
380	กันตัง	โคกยาง	หมู่ที่	2	อบต.โคกยาง			/			115		แม่น้ำตรัง				/	/	/	0.25	
381	กันตัง	โคกยาง	หมู่ที่	3	อบต.โคกยาง			/			120		แม่น้ำตรัง				/	/	/	0.2	
382	กันตัง	โคกยาง	หมู่ที่	4	อบต.โคกยาง			/			115		แม่น้ำตรัง				/	/	/	0.2	
383	กันตัง	บางลึก	หมู่ที่	1	อบต.บางลึก			/	/		110						/	/	/	0.2	
384	กันตัง	บางหมาก	หมู่ที่	1	อบต.บางหมาก		/	/	/		115		แม่น้ำตรัง			/		/	/	0.3	

ร.ร.	พื้นที่						***ลักษณะความเสี่ยง (/)					สาเหตุหลัก/ปัจจัยบ่งชี้				ผลกระทบ				ระดับน้ำที่เคยท่วมสูงสุด (ม.)	หมายเหตุ
	ชื่ออำเภอ	ชื่อตำบล	รูปแบบการปกครอง (หมู่ที่/ชุมชน)	หมู่ที่	ชื่อ อปท.	ชุมชน (ไม่ใช่ชื่อหมู่บ้าน) เฉพาะพื้นที่ปกครองแบบชุมชน	น้ำท่วมซ้ำ	น้ำล้นตลิ่ง	น้ำท่วมฉับพลัน/น้ำไหลหลาก	ดิน/โคลนถล่ม	ไม่มีความเสี่ยง/ไม่มีประวัติน้ำท่วม	ฝนตก (ระบุปริมาณฝน 24 ชม. ที่ทำให้พื้นที่น้ำท่วมหรือดินถล่ม (มม.))	น้ำล้น spill way จากเขื่อน/อ่างเก็บน้ำ (ระบุชื่อเขื่อน/อ่างฯ)	น้ำล้นตลิ่งจากแม่น้ำ/แหล่งน้ำ (ระบุชื่อแม่น้ำ/แหล่งน้ำ)	ระบุระดับน้ำที่สถานี/สะพาน/เขื่อน/คันดิน	ระดับความรุนแรง		ผลกระทบ			
																กับที่อยู่อาศัย		รวม			
																มักจะไม่ท่วมบ้าน	มักจะท่วมบ้านบางหลังอาจอาศัยได้	มักจะท่วมบ้านและอพยพบางส่วน	เกษตร/ประมงมีเสียหาย		
385	กันตัง	บางหมาก	หมู่ที่ 4	อบต.บางหมาก	/						110					/	/	/	0.2		
386	นาโยง	ช่อง	หมู่ที่ 6	อบต.ช่อง			/				115					/	/	/	0.2		
387	นาโยง	นาข้าวเสียด	หมู่ที่ 1	อบต.นาข้าวเสียด			/				100					/	/	/	0.2		
388	นาโยง	นาข้าวเสียด	หมู่ที่ 3	อบต.นาข้าวเสียด			/				105					/	/	/	0.25		
389	นาโยง	นาข้าวเสียด	หมู่ที่ 4	อบต.นาข้าวเสียด			/				110					/	/	/	0.15		
390	นาโยง	นาข้าวเสียด	หมู่ที่ 9	อบต.นาข้าวเสียด			/	/			105					/	/	/	0.2		
391	นาโยง	นาโยงเหนือ	หมู่ที่ 2	ทต.นาโยงเหนือ		/	/				115					/	/	/	0.15		
392	นาโยง	นาหมื่นศรี	หมู่ที่ 1	อบต.นาหมื่นศรี		/	/				110					/	/	/	0.2		
393	นาโยง	นาหมื่นศรี	หมู่ที่ 2	อบต.นาหมื่นศรี		/	/				110					/	/	/	0.2		
394	นาโยง	นาหมื่นศรี	หมู่ที่ 3	อบต.นาหมื่นศรี		/	/				115					/	/	/	0.25		
395	นาโยง	นาหมื่นศรี	หมู่ที่ 4	อบต.นาหมื่นศรี		/	/				120					/	/	/	0.2		
396	นาโยง	นาหมื่นศรี	หมู่ที่ 5	อบต.นาหมื่นศรี		/	/				110					/	/	/	0.2		
397	นาโยง	นาหมื่นศรี	หมู่ที่ 6	อบต.นาหมื่นศรี		/	/				115					/	/	/	0.2		
398	นาโยง	นาหมื่นศรี	หมู่ที่ 7	อบต.นาหมื่นศรี		/	/				110					/	/	/	0.2		
399	นาโยง	นาหมื่นศรี	หมู่ที่ 8	อบต.นาหมื่นศรี		/	/				115					/	/	/	0.15		
400	นาโยง	ละมอ	หมู่ที่ 3	อบต.ละมอ		/	/				110		คลองลำขนุน			/	/	/	0.2		
401	นาโยง	ละมอ	หมู่ที่ 4	อบต.ละมอ		/	/				115		คลองลำขนุน			/	/	/	0.15		
402	นาโยง	ละมอ	หมู่ที่ 6	อบต.ละมอ		/	/				110		คลองลำขนุน			/	/	/	0.2		
403	นาโยง	ละมอ	หมู่ที่ 8	อบต.ละมอ		/	/				115		คลองลำขนุน			/	/	/	0.2		
404	นาโยง	ละมอ	หมู่ที่ 9	อบต.ละมอ		/	/				110		คลองลำขนุน			/	/	/	0.15		
405	นาโยง	ละมอ	หมู่ที่ 10	อบต.ละมอ		/	/				110		คลองลำขนุน		/	/	/	0.2			
406	เมืองตรัง	ควนปริง	หมู่ที่ 2	อบต.ควนปริง		/	/				110					/	/	/	0.25		

ร.ม.	พื้นที่						***ลักษณะความเสี่ยง (/)					สาเหตุหลัก/ปัจจัยบ่งชี้				ผลกระทบ				ระดับน้ำที่เคยท่วมสูงสุด (ม.)	หมายเหตุ
	ชื่ออำเภอ	ชื่อตำบล	รูปแบบการปกครอง (หมู่ที่/ชุมชน)	หมู่ที่	ชื่อ อปท.	ชุมชน (ไม่ใช่ชื่อหมู่บ้าน) เฉพาะพื้นที่ปกครองแบบชุมชน	น้ำท่วมซ้ำ	น้ำล้นตลิ่ง	น้ำท่วมฉับพลัน/น้ำไหลหลาก	ดิน/โคลนถล่ม	ไม่มีความเสี่ยง/ไม่มีประวัติน้ำท่วม	ฝนตก (ระบุปริมาณฝน 24 ชม. ที่ทำให้พื้นที่น้ำท่วมหรือดินถล่ม (มม.))	น้ำล้น spill way จากเขื่อน/อ่างเก็บน้ำ (ระบุชื่อเขื่อน/อ่างฯ)	น้ำล้นตลิ่งจากแม่น้ำ/แหล่งน้ำ (ระบุชื่อแม่น้ำ/แหล่งน้ำ)	ระบุระดับน้ำที่สถานี/สะพาน/เขื่อน/คันดิน	ระดับความรุนแรง		ผลกระทบ			
																กับที่อยู่อาศัย		รวม			
																มักจะไม่ท่วมบ้าน	มักจะท่วมบ้านบางหลังอาจอาศัยได้	มักจะท่วมบ้านและอพยพบางส่วน	เกษตร/ประมงมีเสียหาย		
407	เมืองตรัง	ควนปริง	หมู่ที่ 5	อบต.ควนปริง		/					110					/	/	/	0.2		
408	เมืองตรัง	ควนปริง	หมู่ที่ 6	อบต.ควนปริง		/	/				110		แม่น้ำตรัง			/	/	/	0.2		
409	เมืองตรัง	ควนปริง	หมู่ที่ 8	อบต.ควนปริง		/	/				115					/	/	/	0.15		
410	เมืองตรัง	ทับเที่ยง	ชุมชน	ทน.ตรัง	กะพังสุรินทร์2	/					110					/	/	/	0.2		
411	เมืองตรัง	ทับเที่ยง	ชุมชน	ทน.ตรัง	ควนขนุน	/	/				110		คลองเมือง			/	/	/	0.15		
412	เมืองตรัง	ทับเที่ยง	ชุมชน	ทน.ตรัง	ควนขัน	/	/				110		คลองเมือง			/	/	/	0.2		
413	เมืองตรัง	นาตาล่วง	หมู่ที่ 1	ทต.นาตาล่วง		/					115					/	/	/	0.2		
414	เมืองตรัง	นาตาล่วง	หมู่ที่ 4	ทต.นาตาล่วง		/					110					/	/	/	0.25		
415	เมืองตรัง	นาโต๊ะหมิง	หมู่ที่ 1	อบต.นาโต๊ะหมิง		/	/				115					/	/	/	0.15		
416	เมืองตรัง	นาโต๊ะหมิง	หมู่ที่ 2	อบต.นาโต๊ะหมิง			/				100					/	/	/	0.2		
417	เมืองตรัง	นาโต๊ะหมิง	หมู่ที่ 3	อบต.นาโต๊ะหมิง			/				105					/	/	/	0.2		
418	เมืองตรัง	นาโต๊ะหมิง	หมู่ที่ 4	อบต.นาโต๊ะหมิง		/	/				110					/	/	/	0.25		
419	เมืองตรัง	นาโต๊ะหมิง	หมู่ที่ 5	อบต.นาโต๊ะหมิง		/	/				110					/	/	/	0.2		
420	เมืองตรัง	นาท่ามใต้	หมู่ที่ 1	อบต.นาท่ามใต้		/					110					/	/	/	0.2		
421	เมืองตรัง	นาท่ามใต้	หมู่ที่ 6	อบต.นาท่ามใต้		/					110					/	/	/	0.2		
422	เมืองตรัง	นาท่ามเหนือ	หมู่ที่ 2	อบต.นาท่ามเหนือ		/					110					/	/	/	0.2		
423	เมืองตรัง	นาท่ามเหนือ	หมู่ที่ 6	อบต.นาท่ามเหนือ		/					115					/	/	/	0.15		
424	เมืองตรัง	นาท่ามเหนือ	หมู่ที่ 7	อบต.นาท่ามเหนือ		/					110					/	/	/	0.2		
425	เมืองตรัง	นาท่ามเหนือ	หมู่ที่ 9	อบต.นาท่ามเหนือ		/					115					/	/	/	0.2		
426	เมืองตรัง	นาโยงใต้	หมู่ที่ 2	อบต.นาโยงใต้			/				110					/	/	/	0.2		
427	เมืองตรัง	บางรัก	หมู่ที่ 1	อบต.บางรัก		/					110					/	/	/	0.25		
428	เมืองตรัง	บางรัก	หมู่ที่ 2	อบต.บางรัก		/					115					/	/	/	0.3		

ร.น.	พื้นที่						***ลักษณะความเสี่ยง (/)					สาเหตุหลัก/ปัจจัยบ่งชี้				ผลกระทบ				ระดับน้ำที่เคยท่วมสูงสุด (ม.)	หมายเหตุ
	ชื่ออำเภอ	ชื่อตำบล	รูปแบบการปกครอง (หมู่ที่/ชุมชน)	หมู่ที่	ชื่อ อปท.	ชุมชน (ไม่ใช่ชื่อหมู่บ้าน) เฉพาะพื้นที่ปกครองแบบชุมชน	น้ำท่วมซ้ำ	น้ำล้นตลิ่ง	น้ำท่วมฉับพลัน/น้ำไหลหลาก	ดิน/โคลนถล่ม	ไม่มีความเสี่ยง/ไม่มีประวัติน้ำท่วม	ฝนตก (ระบุปริมาณฝน 24 ชม. ที่ทำให้พื้นที่หรือดินถล่ม (มม.))	น้ำล้น spill way จากเขื่อน/อ่างเก็บน้ำ (ระบุชื่อเขื่อน/อ่างฯ)	น้ำล้นตลิ่งจากแม่น้ำ/แหล่งน้ำ (ระบุชื่อแม่น้ำ/แหล่งน้ำ)	ระบุระดับน้ำที่สถานี/สะพาน/เขื่อน/คันดิน	ระดับความรุนแรง		ผลกระทบ			
																กับที่อยู่อาศัย	รวม	ลักษณะที่เสียหาย	ผลกระทบ		
429	เมืองตรัง	บางรัก	หมู่ที่	3	อบต.บางรัก		/					110		แม่น้ำตรัง	20		/	/	/	0.1	
430	เมืองตรัง	บางรัก	หมู่ที่	4	อบต.บางรัก		/					110		แม่น้ำตรัง			/	/	/	0.1	
431	เมืองตรัง	บางรัก	หมู่ที่	5	อบต.บางรัก		/					110		แม่น้ำตรัง			/	/	/	0.1	
432	เมืองตรัง	บางรัก	หมู่ที่	6	อบต.บางรัก		/					110		แม่น้ำตรัง			/	/	/	0.1	
433	เมืองตรัง	บ้านควน	หมู่ที่	4	อบต.บ้านควน		/	/				130		คลองเมือง		/	/	/	0.1		
434	เมืองตรัง	บ้านควน	หมู่ที่	5	อบต.บ้านควน		/					130		คลองเมือง		/	/	/	0.1		
435	เมืองตรัง	บ้านควน	หมู่ที่	6	อบต.บ้านควน		/	/				130		คลองเมือง		/	/	/	0.1		
436	เมืองตรัง	บ้านโพธิ์	หมู่ที่	1	อบต.บ้านโพธิ์		/					110		คลองน้ำใส		/	/	/	0.1		
437	เมืองตรัง	บ้านโพธิ์	หมู่ที่	2	อบต.บ้านโพธิ์		/					110		คลองน้ำใส		/	/	/	0.1		
438	เมืองตรัง	บ้านโพธิ์	หมู่ที่	4	อบต.บ้านโพธิ์		/					110		คลองน้ำใส		/	/	/	0.1		
439	เมืองตรัง	บ้านโพธิ์	หมู่ที่	5	อบต.บ้านโพธิ์		/					110		คลองน้ำใส		/	/	/	0.1		
440	เมืองตรัง	บ้านโพธิ์	หมู่ที่	6	อบต.บ้านโพธิ์		/					110		คลองน้ำใส		/	/	/	0.1		
441	เมืองตรัง	บ้านโพธิ์	หมู่ที่	8	อบต.บ้านโพธิ์		/					110		คลองน้ำใส		/	/	/	0.1		
442	เมืองตรัง	บ้านโพธิ์	หมู่ที่	9	อบต.บ้านโพธิ์		/					110		คลองน้ำใส		/	/	/	0.1		
443	เมืองตรัง	หนองตรุด	หมู่ที่	3	อบต.หนองตรุด		/	/				110		แม่น้ำตรัง		/	/	/	0.8		
444	เมืองตรัง	หนองตรุด	หมู่ที่	4	อบต.หนองตรุด		/	/				110		แม่น้ำตรัง		/	/	/	0.8		
445	เมืองตรัง	หนองตรุด	หมู่ที่	8	อบต.หนองตรุด		/					120		แม่น้ำตรัง		/	/	/	0.8		
446	ย่านตาขาว	ทุ่งกระบือ	หมู่ที่	2	ทต.ทุ่งกระบือ		/	/				120		น้ำทะเลหนุน		/	/	/	0.3		
447	ย่านตาขาว	ย่านตาขาว	หมู่ที่	1	ทต.ควนโพธิ์		/					130		คลองลำชาน		/	/	/	0.3		
448	ย่านตาขาว	ย่านตาขาว	หมู่ที่	2	ทต.ควนโพธิ์		/					130		คลองลำชาน		/	/	/	0.2		
449	ย่านตาขาว	ย่านตาขาว	หมู่ที่	5	ทต.ควนโพธิ์		/					130		คลองท่ากุน		/	/	/	0.2		
450	รัชฎา	เขาไพร	หมู่ที่	1	อบต.เขาไพร		/	/				120		คลองแพร์		/	/	/	0.2		

ร.น.	พื้นที่						***ลักษณะความเสี่ยง (/)					สาเหตุหลัก/ปัจจัยบ่งชี้				ผลกระทบ				ระดับน้ำที่เคยท่วมสูงสุด (ม.)	หมายเหตุ
	ชื่ออำเภอ	ชื่อตำบล	รูปแบบการปกครอง (หมู่ที่/ชุมชน)	หมู่ที่	ชื่อ อบต.	ชุมชน (ไม่ใช่ชื่อหมู่บ้าน) เฉพาะพื้นที่ปกครองแบบชุมชน	น้ำท่วมซ้ำ	น้ำล้นตลิ่ง	น้ำท่วมฉับพลัน/น้ำไหลหลาก	ดิน/โคลนถล่ม	ไม่มีความเสี่ยง/ไม่มีประวัติน้ำท่วม	ฝนตก (ระบุปริมาณฝน 24 ชม. ที่ทำให้พื้นที่น้ำท่วม หรือดินถล่ม (มม.))	น้ำล้น spill way จากเขื่อน/อ่างเก็บน้ำ (ระบุชื่อเขื่อน/อ่างฯ)	น้ำล้นตลิ่งจากแม่น้ำ/แหล่งน้ำ (ระบุชื่อแม่น้ำ/แหล่งน้ำ)	ระบุระดับน้ำที่สถานี/สะพาน/ซันบันได	ระดับความรุนแรงกับที่อยู่อาศัย		ผลกระทบ			
																มักจะไม่ท่วมบ้าน	มักจะท่วมบ้านบางหลังอาจอาศัยได้	มักจะท่วมบ้านและอพยพบางส่วน	เกษตร/ประมงมีเสียหาย		
451	รัชฎา	เขาไพร	หมู่ที่	2	อบต.เขาไพร		/				110		คลองแพร์			/	/	/	0.5		
452	รัชฎา	เขาไพร	หมู่ที่	3	อบต.เขาไพร		/	/			110		คลองแพร์			/	/	/	0.5		
453	รัชฎา	เขาไพร	หมู่ที่	4	อบต.เขาไพร		/				110		คลองแพร์			/	/	/	0.5		
454	รัชฎา	เขาไพร	หมู่ที่	5	อบต.เขาไพร		/				110		คลองแพร์			/	/	/	0.5		
455	รัชฎา	คลองปาง	หมู่ที่	1	อบต.คลองปาง		/	/			110		แม่น้ำตรัง			/	/	/	0.8		
456	รัชฎา	คลองปาง	หมู่ที่	3	อบต.คลองปาง		/	/			110		แม่น้ำตรัง			/	/	/	0.8		
457	รัชฎา	คลองปาง	หมู่ที่	4	อบต.คลองปาง		/	/			110		แม่น้ำตรัง			/	/	/	0.8		
458	รัชฎา	คลองปาง	หมู่ที่	5	อบต.คลองปาง		/	/			110		แม่น้ำตรัง			/	/	/	0.8		
459	รัชฎา	คลองปาง	หมู่ที่	6	อบต.คลองปาง		/				110		แม่น้ำตรัง			/	/	/	0.8		
460	รัชฎา	คลองปาง	หมู่ที่	7	อบต.คลองปาง		/	/			110		แม่น้ำตรัง			/	/	/	0.8		
461	รัชฎา	คลองปาง	หมู่ที่	8	อบต.คลองปาง		/	/			110		แม่น้ำตรัง			/	/	/	0.8		
462	รัชฎา	คลองปาง	หมู่ที่	9	อบต.คลองปาง		/	/			110		แม่น้ำตรัง			/	/	/	0.8		
463	รัชฎา	ควนเมา	หมู่ที่	1	อบต.ควนเมา			/			130		คลองปาง			/	/	/	0.7		
464	รัชฎา	ควนเมา	หมู่ที่	2	อบต.ควนเมา			/			130		คลองปาง			/	/	/	0.7		
465	รัชฎา	ควนเมา	หมู่ที่	6	อบต.ควนเมา			/			130		คลองปาง			/	/	/	0.7		
466	รัชฎา	ควนเมา	หมู่ที่	7	อบต.ควนเมา			/			130		คลองปาง			/	/	/	0.7		
467	รัชฎา	ควนเมา	หมู่ที่	8	อบต.ควนเมา			/			130		คลองปาง			/	/	/	0.7		
468	รัชฎา	ควนเมา	หมู่ที่	9	อบต.ควนเมา			/			130		คลองปาง			/	/	/	0.7		
469	รัชฎา	ควนเมา	หมู่ที่	11	อบต.ควนเมา			/			130		คลองปาง			/	/	/	0.7		
470	รัชฎา	ควนเมา	หมู่ที่	12	อบต.ควนเมา			/			130		คลองปาง			/	/	/	0.7		
471	รัชฎา	ควนเมา	หมู่ที่	15	อบต.ควนเมา			/			130		คลองปาง			/	/	/	0.7		
472	วังวิเศษ	เขาวิเศษ	หมู่ที่	11	อบต.เขาวิเศษ		/	/			110		คลองบางคู			/	/	/	0.5		

ร.น.	พื้นที่						***ลักษณะความเสี่ยง (/)					สาเหตุหลัก/ปัจจัยบ่งชี้				ผลกระทบ				ระดับน้ำที่เคยท่วมสูงสุด (ม.)	หมายเหตุ
	ชื่ออำเภอ	ชื่อตำบล	รูปแบบการปกครอง (หมู่ที่/ชุมชน)	หมู่ที่	ชื่อ อบต.	ชุมชน (ไม่ใช่ชื่อหมู่บ้าน) เฉพาะพื้นที่ปกครองแบบชุมชน	น้ำท่วมซ้ำ	น้ำล้นตลิ่ง	น้ำท่วมฉับพลัน/น้ำไหลหลาก	ดิน/โคลนถล่ม	ไม่มีความเสี่ยง/ไม่มีประวัติน้ำท่วม	ฝนตก (ระบุปริมาณฝน 24 ชม. ที่ทำให้พื้นที่น้ำท่วม หรือดินถล่ม (มม.))	น้ำล้น spill way จากเขื่อน/อ่างเก็บน้ำ (ระบุชื่อเขื่อน/อ่างฯ)	น้ำล้นตลิ่งจากแม่น้ำ/แหล่งน้ำ (ระบุชื่อแม่น้ำ/แหล่งน้ำ)	ระบุระดับน้ำที่สถานี/สะพาน/ซันบันได	ระดับความรุนแรงกับที่อยู่อาศัย		ผลกระทบ			
																มักจะไม่ท่วมบ้าน	มักจะท่วมบ้านบางหลังอาจอาศัยได้	มักจะท่วมบ้านและอพยพบางส่วน	เกษตร/ประมงมีเสียหาย		
473	วังวิเศษ	ท่าสะบ้า	หมู่ที่	3	อบต.ท่าสะบ้า		/				120		คลองซี			/	/	/	0.4		
474	วังวิเศษ	ท่าสะบ้า	หมู่ที่	5	อบต.ท่าสะบ้า		/				120		คลองซี			/	/	/	0.4		
475	วังวิเศษ	ท่าสะบ้า	หมู่ที่	7	อบต.ท่าสะบ้า		/				130		คลองซี			/	/	/	0.4		
476	วังวิเศษ	ท่าสะบ้า	หมู่ที่	8	อบต.ท่าสะบ้า		/				120		คลองซี			/	/	/	0.4		
477	วังวิเศษ	ท่าสะบ้า	หมู่ที่	9	อบต.ท่าสะบ้า		/				120		คลองซี			/	/	/	0.4		
478	วังวิเศษ	ท่าสะบ้า	หมู่ที่	10	อบต.ท่าสะบ้า		/	/			130		แม่น้ำตรัง			/	/	/	0.8		
479	วังวิเศษ	วังมะปราง	หมู่ที่	1	อบต.วังมะปราง		/	/			130		คลองซี			/	/	/	0.5		
480	วังวิเศษ	วังมะปราง	หมู่ที่	2	อบต.วังมะปราง		/	/			130		คลองซี			/	/	/	0.5		
481	วังวิเศษ	วังมะปราง	หมู่ที่	3	อบต.วังมะปราง		/	/	/		110		คลองซี			/	/	/	0.5		
482	สิเกา	นาเมืองเพชร	หมู่ที่	1	ทต.นาเมืองเพชร			/			130		คลองสว่าง			/	/	/	0.4		
483	สิเกา	นาเมืองเพชร	หมู่ที่	2	ทต.นาเมืองเพชร			/			130		คลองสว่าง			/	/	/	0.4		
484	สิเกา	นาเมืองเพชร	หมู่ที่	3	ทต.นาเมืองเพชร			/			130		คลองสว่าง			/	/	/	0.5		
485	สิเกา	นาเมืองเพชร	หมู่ที่	4	ทต.นาเมืองเพชร			/			130		คลองสว่าง			/	/	/	0.5		
486	สิเกา	นาเมืองเพชร	หมู่ที่	5	ทต.นาเมืองเพชร			/			130		คลองสว่าง			/	/	/	0.5		
487	สิเกา	นาเมืองเพชร	หมู่ที่	6	ทต.นาเมืองเพชร			/			130		คลองสว่าง			/	/	/	0.5		
488	สิเกา	นาเมืองเพชร	หมู่ที่	7	ทต.นาเมืองเพชร			/			130		คลองสว่าง			/	/	/	0.5		
489	สิเกา	ไม้ฝาด	หมู่ที่	4	อบต.ไม้ฝาด		/	/			120		คลองบางจาก			/	/	/	0.4		
490	ห้วยยอด	เขากอบ	หมู่ที่	6	อบต.เขากอบ		/				120					/	/	/	0.3		
491	ห้วยยอด	ทุ่งต่อ	หมู่ที่	1	อบต.ทุ่งต่อ		/				120		แม่น้ำตรัง			/	/	/	0.5		
492	ห้วยยอด	ทุ่งต่อ	หมู่ที่	6	อบต.ทุ่งต่อ		/				130		แม่น้ำตรัง			/	/	/	0.6		
493	ห้วยยอด	บางดี	หมู่ที่	1	อบต.บางดี		/	/			130		แม่น้ำตรัง			/	/	/	0.6		
494	ห้วยยอด	บางดี	หมู่ที่	2	อบต.บางดี		/				120		แม่น้ำตรัง			/	/	/	0.7		

ร.น.	พื้นที่						***ลักษณะความเสี่ยง (/)					สาเหตุหลัก/ปัจจัยบ่งชี้				ผลกระทบ				ระดับน้ำที่เคยท่วมสูงสุด (ม.)	หมายเหตุ
	ชื่ออำเภอ	ชื่อตำบล	รูปแบบการปกครอง (หมู่ที่/ชุมชน)	หมู่ที่	ชื่อ อบต.	ชุมชน (ไม่ใช่ชื่อหมู่บ้าน) เฉพาะพื้นที่ปกครองแบบชุมชน	น้ำท่วมซ้ำ	น้ำล้นตลิ่ง	น้ำท่วมฉับพลัน/น้ำไหลหลาก	ดิน/โคลนถล่ม	ไม่มีความเสี่ยง/ไม่มีประวัติน้ำท่วม	ฝนตก (ระบุปริมาณฝน 24 ชม. ที่ทำให้พื้นที่น้ำท่วม หรือดินถล่ม (มม.))	น้ำล้น spill way จากเขื่อน/อ่างเก็บน้ำ (ระบุชื่อเขื่อน/อ่างฯ)	น้ำล้นตลิ่งจากแม่น้ำ/แหล่งน้ำ (ระบุชื่อแม่น้ำ/แหล่งน้ำ)	ระบุระดับน้ำที่สถานี/สะพาน/เขื่อน/คันดิน	ระดับความรุนแรงกับที่อยู่อาศัย		ผลกระทบ			
																มักจะท่วมบ้าน	มักจะท่วมบ้านบางหลังอาศัยได้	มักจะท่วมบ้านและอพยพบางส่วน	เกษตร/ประมงมีเสียหาย		
495	ห้วยยอด	บางดี	หมู่ที่	5	อบต.บางดี		/	/			120		แม่น้ำตรัง			/	/	/	0.7		
496	ห้วยยอด	บางดี	หมู่ที่	6	อบต.บางดี		/	/			130		แม่น้ำตรัง			/	/	/	0.4		
497	ห้วยยอด	บางดี	หมู่ที่	12	อบต.บางดี		/				130		แม่น้ำตรัง			/	/	/	0.4		
498	ห้วยยอด	ลำภูรา	หมู่ที่	1	อบต.ลำภูรา		/	/			130		แม่น้ำตรัง			/	/	/	0.2		
499	ห้วยยอด	ลำภูรา	หมู่ที่	4	อบต.ลำภูรา			/			130		แม่น้ำตรัง			/	/	/	0.5		
500	ห้วยยอด	ลำภูรา	หมู่ที่	5	อบต.ลำภูรา			/			130		แม่น้ำตรัง			/	/	/	0.5		
501	ห้วยยอด	วังคีรี	หมู่ที่	5	อบต.วังคีรี			/			130		แม่น้ำตรัง			/	/	/	0.5		
502	ห้วยยอด	หนองช้างแล่น	หมู่ที่	3	อบต.หนองช้างแล่น		/	/			130		คลองบางกุ้ง			/	/	/	0.6		
503	ห้วยยอด	หนองช้างแล่น	หมู่ที่	4	อบต.หนองช้างแล่น		/				120		คลองซึ้งแรด			/	/	/	0.6		
504	ห้วยยอด	หนองช้างแล่น	หมู่ที่	6	อบต.หนองช้างแล่น		/				120		คลองซึ้งแรด			/	/	/	0.5		
505	ห้วยยอด	หนองช้างแล่น	หมู่ที่	11	อบต.หนองช้างแล่น		/				120		คลองซึ้งแรด			/	/	/	0.5		
506	ห้วยยอด	หนองช้างแล่น	หมู่ที่	12	อบต.หนองช้างแล่น		/				120		คลองซึ้งแรด			/	/	/	0.5		
507	กันตัง	กันตัง	ชุมชน		ทม.กันตัง	กิตติคุณ		/			130		น้ำทะเลหนุน			/	/	/	0.5		
508	กันตัง	กันตัง	ชุมชน		ทม.กันตัง	ตรอกลิเก		/			130		น้ำทะเลหนุน			/	/	/	0.5		
509	กันตัง	กันตัง	ชุมชน		ทม.กันตัง	ตลาดใต้		/			130		น้ำทะเลหนุน			/	/	/	0.5		
510	กันตัง	กันตัง	ชุมชน		ทม.กันตัง	โนทอน		/			130		น้ำทะเลหนุน			/	/	/	0.5		
511	กันตัง	กันตัง	ชุมชน		ทม.กันตัง	ป่ามะพร้าว		/			130		น้ำทะเลหนุน			/	/	/	0.5		
512	กันตัง	กันตัง	ชุมชน		ทม.กันตัง	ป่าไม้		/			130		น้ำทะเลหนุน			/	/	/	0.4		
513	กันตัง	กันตัง	ชุมชน		ทม.กันตัง	โรงพยาบาลกันตัง		/			130		น้ำทะเลหนุน			/	/	/	0.4		
514	กันตัง	กันตัง	ชุมชน		ทม.กันตัง	หน้าค่าย		/			130		น้ำทะเลหนุน			/	/	/	0.4		
515	กันตัง	กันตัง	ชุมชน		ทม.กันตัง	หลังชุมชนสายโทรศัพท์		/			130		น้ำทะเลหนุน			/	/	/	0.4		
516	กันตัง	กันตัง	ชุมชน		ทม.กันตัง	หลังโรงเรียนคลอง	/	/			130		น้ำทะเลหนุน			/	/	/	0.4		

ร.ก.	พื้นที่						***ลักษณะความเสี่ยง (/)					สาเหตุหลัก/ปัจจัยบ่งชี้				ผลกระทบ				ระดับน้ำที่เคยท่วมสูงสุด (ม.)	หมายเหตุ	
	ชื่ออำเภอ	ชื่อตำบล	รูปแบบการปกครอง (หมู่ที่/ชุมชน)	หมู่ที่	ชื่อ อปท.	ชุมชน (ไม่ใช่ชื่อหมู่บ้าน) เฉพาะพื้นที่ปกครองแบบชุมชน	น้ำท่วมซ้ำ	น้ำล้นตลิ่ง	น้ำท่วมฉับพลัน/น้ำไหลหลาก	ดิน/โคลนถล่ม	ไม่มีความเสี่ยง/ไม่มีประวัติน้ำท่วม	ฝนตก (ระบุปริมาณฝน 24 ชม. ที่ทำให้เห็นน้ำท่วมหรือดินถล่ม (มม.))	น้ำล้น spill way จากเขื่อน/อ่างเก็บน้ำ (ระบุชื่อเขื่อน/อ่างฯ)	น้ำล้นตลิ่งจากแม่น้ำ/แหล่งน้ำ (ระบุชื่อแม่น้ำ/แหล่งน้ำ)	ระบุระดับน้ำที่สถานี/สะพาน/ชุมชนใด	ระดับความรุนแรงกับที่อยู่อาศัย		ผลกระทบ				
																มักจะท่วมบ้าน	มักจะท่วมบ้านบางหลังอาจอาศัยได้	มักจะท่วมบ้านและอพยพบางส่วน	เกษตร/ประมงมีเสียหาย			ถนนสาธารณะประชาชนมักจะเสียหาย
517	กันตัง	กันตัง	ชุมชน		ทม.กันตัง	หลังสโมสรเก่า		/			130		น้ำทะเลหนุน			/	/	/	0.4			
518	กันตัง	กันตัง	ชุมชน		ทม.กันตัง	หลาไป		/			130		น้ำทะเลหนุน			/	/	/	0.4			
519	กันตัง	กันตังใต้	หมู่ที่	1	อบต.กันตังใต้			/			130		น้ำทะเลหนุน			/	/	/	0.3			
520	กันตัง	กันตังใต้	หมู่ที่	2	อบต.กันตังใต้			/			130		น้ำทะเลหนุน			/	/	/	0.3			
521	กันตัง	กันตังใต้	หมู่ที่	3	อบต.กันตังใต้			/			130		น้ำทะเลหนุน			/	/	/	0.3			
522	กันตัง	กันตังใต้	หมู่ที่	4	อบต.กันตังใต้			/			130		น้ำทะเลหนุน			/	/	/	0.3			
523	กันตัง	กันตังใต้	หมู่ที่	5	อบต.กันตังใต้			/			130		น้ำทะเลหนุน			/	/	/	0.3			
524	กันตัง	เกาะลิบง	หมู่ที่	1	อบต.เกาะลิบง			/			130		น้ำทะเลหนุน			/	/	/	0.4			
525	กันตัง	เกาะลิบง	หมู่ที่	4	อบต.เกาะลิบง			/			130		น้ำทะเลหนุน			/	/	/	0.4			
526	กันตัง	เกาะลิบง	หมู่ที่	5	อบต.เกาะลิบง			/			130		น้ำทะเลหนุน			/	/	/	0.4			
527	กันตัง	เกาะลิบง	หมู่ที่	7	อบต.เกาะลิบง			/			130		น้ำทะเลหนุน			/	/	/	0.4			
528	กันตัง	เกาะลิบง	หมู่ที่	8	อบต.เกาะลิบง			/			130		น้ำทะเลหนุน			/	/	/	0.4			
529	กันตัง	คลองซีล่อม	หมู่ที่	1	อบต.คลองซีล่อม		/	/			120		คลองสะพานธง		/	/	/	0.5				
530	กันตัง	คลองซีล่อม	หมู่ที่	2	อบต.คลองซีล่อม		/	/			120				/	/	/	0.5				
531	กันตัง	คลองซีล่อม	หมู่ที่	3	อบต.คลองซีล่อม		/	/			130				/	/	/	0.5				
532	กันตัง	คลองซีล่อม	หมู่ที่	4	อบต.คลองซีล่อม		/	/			130				/	/	/	0.5				
533	กันตัง	คลองซีล่อม	หมู่ที่	5	อบต.คลองซีล่อม		/	/			130				/	/	/	0.5				
534	กันตัง	คลองลู	หมู่ที่	1	อบต.คลองลู		/	/			130		แม่น้ำตรัง		/	/	/	0.5				
535	กันตัง	คลองลู	หมู่ที่	2	อบต.คลองลู		/	/			130		แม่น้ำตรัง		/	/	/	0.5				
536	กันตัง	คลองลู	หมู่ที่	3	อบต.คลองลู		/	/			120		แม่น้ำตรัง		/	/	/	0.5				
537	กันตัง	คลองลู	หมู่ที่	4	อบต.คลองลู		/	/			120		แม่น้ำตรัง		/	/	/	0.5				
538	กันตัง	คลองลู	หมู่ที่	6	อบต.คลองลู		/	/			120		แม่น้ำตรัง		/	/	/	0.5				

ร.ร.	พื้นที่						***ลักษณะความเสี่ยง (/)					สาเหตุหลัก/ปัจจัยบ่งชี้				ผลกระทบ				ระดับน้ำที่เคยท่วมสูงสุด (ม.)	หมายเหตุ
	ชื่ออำเภอ	ชื่อตำบล	รูปแบบการปกครอง (หมู่ที่/ชุมชน)	หมู่ที่	ชื่อ อปท.	ชุมชน (ไม่ใช่ชื่อหมู่บ้าน) เฉพาะพื้นที่ปกครองแบบชุมชน	น้ำท่วมซ้ำ	น้ำล้นตลิ่ง	น้ำท่วมฉับพลัน/น้ำไหลหลาก	ดิน/โคลนถล่ม	ไม่มีความเสี่ยง/ไม่มีประวัติน้ำท่วม	ฝนตก (ระบุปริมาณฝน 24 ชม. ที่ทำให้พื้นที่หรือดินถล่ม (มม.))	น้ำล้น spill way จากเขื่อน/อ่างเก็บน้ำ (ระบุชื่อเขื่อน/อ่างฯ)	น้ำล้นตลิ่งจากแม่น้ำ/แหล่งน้ำ (ระบุชื่อแม่น้ำ/แหล่งน้ำ)	ระบุระดับน้ำที่สถานี/สะพาน/ชุมชนใด	ระดับความรุนแรง		ผลกระทบ			
																กับที่อยู่อาศัย		รวม			
																มักจะไม่ท่วมบ้าน	มักจะท่วมบ้านบางหลังอาจอาศัยได้	มักจะท่วมบ้านและอพยพบางส่วน	เกษตร/ประมงมักเสียหาย		
539	กันตัง	คลองลู	หมู่ที่ 7	อบต.คลองลู	/						120		แม่น้ำตรัง		/	/	/	0.5			
540	กันตัง	โคกยาง	หมู่ที่ 5	อบต.โคกยาง	/						120		แม่น้ำตรัง		/	/	/	0.5			
541	กันตัง	โคกยาง	หมู่ที่ 6	อบต.โคกยาง	/						120		แม่น้ำตรัง		/	/	/	0.5			
542	กันตัง	โคกยาง	หมู่ที่ 7	อบต.โคกยาง	/						110		แม่น้ำตรัง		/	/	/	0.5			
543	กันตัง	โคกยาง	หมู่ที่ 8	อบต.โคกยาง	/						110		แม่น้ำตรัง		/	/	/	0.5			
544	กันตัง	นาเกลือ	หมู่ที่ 1	อบต.นาเกลือ	/						110		น้ำทะเลหนุน		/	/	/	0.3			
545	กันตัง	นาเกลือ	หมู่ที่ 2	อบต.นาเกลือ	/						110		น้ำทะเลหนุน		/	/	/	0.3			
546	กันตัง	นาเกลือ	หมู่ที่ 3	อบต.นาเกลือ	/						110		น้ำทะเลหนุน		/	/	/	0.3			
547	กันตัง	นาเกลือ	หมู่ที่ 4	อบต.นาเกลือ	/						120		น้ำทะเลหนุน		/	/	/	0.3			
548	กันตัง	นาเกลือ	หมู่ที่ 5	อบต.นาเกลือ	/						120		น้ำทะเลหนุน		/	/	/	0.3			
549	กันตัง	นาเกลือ	หมู่ที่ 6	อบต.นาเกลือ	/						120		น้ำทะเลหนุน		/	/	/	0.3			
550	กันตัง	บ่อน้ำร้อน	หมู่ที่ 2	อบต.บ่อน้ำร้อน	/						120		น้ำทะเลหนุน		/	/	/	0.3			
551	กันตัง	บ่อน้ำร้อน	หมู่ที่ 4	อบต.บ่อน้ำร้อน	/						120		น้ำทะเลหนุน		/	/	/	0.3			
552	กันตัง	บ่อน้ำร้อน	หมู่ที่ 7	อบต.บ่อน้ำร้อน	/						120		น้ำทะเลหนุน		/	/	/	0.3			
553	กันตัง	บ่อน้ำร้อน	หมู่ที่ 9	อบต.บ่อน้ำร้อน	/						120		น้ำทะเลหนุน		/	/	/	0.3			
554	กันตัง	บางเป้า	หมู่ที่ 1	อบต.บางเป้า	/						120		น้ำทะเลหนุน		/	/	/	0.4			
555	กันตัง	บางเป้า	หมู่ที่ 3	อบต.บางเป้า	/						120		น้ำทะเลหนุน		/	/	/	0.4			
556	กันตัง	บางเป้า	หมู่ที่ 7	อบต.บางเป้า	/						120		น้ำทะเลหนุน		/	/	/	0.4			
557	กันตัง	บางสัก	หมู่ที่ 4	อบต.บางสัก	/						130		น้ำทะเลหนุน		/	/	/	0.2			
558	กันตัง	บางสัก	หมู่ที่ 5	อบต.บางสัก	/						130		น้ำทะเลหนุน		/	/	/	0.2			
559	กันตัง	บางหมาก	หมู่ที่ 2	อบต.บางหมาก	/	/	/	/	/	/	130		แม่น้ำตรัง		/	/	/	0.4			
560	กันตัง	บางหมาก	หมู่ที่ 6	อบต.บางหมาก	/	/	/	/	/	/	120		แม่น้ำตรัง		/	/	/	0.4			

ร.น.	พื้นที่						***ลักษณะความเสี่ยง (/)					สาเหตุหลัก/ปัจจัยบ่งชี้				ผลกระทบ				ระดับน้ำที่เคยท่วมสูงสุด (ม.)	หมายเหตุ
	ชื่ออำเภอ	ชื่อตำบล	รูปแบบการปกครอง (หมู่ที่/ชุมชน)	หมู่ที่	ชื่อ อปท.	ชุมชน (ไม่ใช่ชื่อหมู่บ้าน) เฉพาะพื้นที่ปกครองแบบชุมชน	น้ำท่วมซ้ำ	น้ำล้นตลิ่ง	น้ำท่วมฉับพลัน/น้ำไหลหลาก	ดิน/โคลนถล่ม	ไม่มีความเสี่ยง/ไม่มีประวัติน้ำท่วม	ฝนตก (ระบุปริมาณฝน 24 ชม. ที่ทำให้น้ำท่วมหรือดินถล่ม (มม.))	น้ำล้น spill way จากเขื่อน/อ่างเก็บน้ำ (ระบุชื่อเขื่อน/อ่างฯ)	น้ำล้นตลิ่งจากแม่น้ำ/แหล่งน้ำ (ระบุชื่อแม่น้ำ/แหล่งน้ำ)	ระบุระดับน้ำที่สถานี/สะพาน/ชุมชนใด	ระดับความรุนแรงกับที่อยู่อาศัย		ผลกระทบ			
																มักจะไม่ท่วมบ้าน	มักจะท่วมบ้านบางหลังอาจอาศัยได้	มักจะท่วมบ้านและอพยพบางหลัง	เกษตร/ประมงมีเสียหาย		
561	กันตัง	วังวน	หมู่ที่	1	อบต.วังวน			/			110		น้ำทะเลหนุน		/	/	/	/	0.3		
562	กันตัง	วังวน	หมู่ที่	2	อบต.วังวน			/			110		น้ำทะเลหนุน		/	/	/	/	0.3		
563	กันตัง	วังวน	หมู่ที่	3	อบต.วังวน			/			110		น้ำทะเลหนุน		/	/	/	/	0.3		
564	กันตัง	วังวน	หมู่ที่	4	อบต.วังวน			/			110		น้ำทะเลหนุน		/	/	/	/	0.3		
565	กันตัง	วังวน	หมู่ที่	5	อบต.วังวน			/			120		น้ำทะเลหนุน		/	/	/	/	0.3		
566	ปะเหลียน	ท่าข้าม	หมู่ที่	1	ทต.ท่าข้าม			/			110		คลองสุไโ้		/		/	/	0.4		
567	ปะเหลียน	ท่าข้าม	หมู่ที่	2	อบต.ท่าข้าม			/			110		คลองหลักตัน		/		/	/	0.4		
568	ปะเหลียน	ท่าข้าม	หมู่ที่	3	อบต.ท่าข้าม			/			110		คลองหลักตัน		/		/	/	0.4		
569	ปะเหลียน	ท่าข้าม	หมู่ที่	4	อบต.ท่าข้าม			/			110		คลองหลักตัน		/		/	/	0.4		
570	ปะเหลียน	ท่าข้าม	หมู่ที่	5	อบต.ท่าข้าม			/			110		คลองหลักตัน		/		/	/	0.4		
571	ปะเหลียน	ท่าข้าม	หมู่ที่	6	อบต.ท่าข้าม			/			110		คลองหลักตัน		/		/	/	0.4		
572	ปะเหลียน	ท่าข้าม	หมู่ที่	7	อบต.ท่าข้าม			/			110		คลองหลักตัน		/		/	/	0.4		
573	ปะเหลียน	ท่าข้าม	หมู่ที่	8	อบต.ท่าข้าม			/			120		คลองหลักตัน		/		/	/	0.4		
574	ปะเหลียน	ท่าข้าม	หมู่ที่	9	ทต.ท่าข้าม			/			110		คลองสุไโ้		/		/	/	0.3		
575	ปะเหลียน	ทุ่งยาว	หมู่ที่	1	ทต.ทุ่งยาว			/			110		คลองไร่		/		/	/	0.2		
576	ปะเหลียน	ทุ่งยาว	หมู่ที่	2	อบต.ทุ่งยาว			/			110		คลองหลักตัน		/		/	/	0.2		
577	ปะเหลียน	ทุ่งยาว	หมู่ที่	5	อบต.ทุ่งยาว			/			110		คลองหลักตัน		/		/	/	0.2		
578	ปะเหลียน	บ้านนา	หมู่ที่	3	อบต.บ้านนา			/			110				/		/	/	0.2		
579	ปะเหลียน	บ้านนา	หมู่ที่	7	อบต.บ้านนา			/			110				/		/	/	0.3		
580	ปะเหลียน	บ้านนา	หมู่ที่	9	อบต.บ้านนา			/			110				/		/	/	0.3		
581	ปะเหลียน	บ้านนา	หมู่ที่	10	อบต.บ้านนา			/			110				/		/	/	0.3		
582	ปะเหลียน	บ้านนา	หมู่ที่	12	อบต.บ้านนา			/			110				/		/	/	0.3		

ร.ม.	พื้นที่						***ลักษณะความเสี่ยง (/)					สาเหตุหลัก/ปัจจัยบ่งชี้				ผลกระทบ				ระดับน้ำที่เคยท่วมสูงสุด (ม.)	หมายเหตุ
	ชื่ออำเภอ	ชื่อตำบล	รูปแบบการปกครอง (หมู่ที่/ชุมชน)	หมู่ที่	ชื่อ อปท.	ชุมชน (ไม่ใช่ชื่อหมู่บ้าน) เฉพาะพื้นที่ปกครองแบบชุมชน	น้ำท่วมซ้ำ	น้ำล้นตลิ่ง	น้ำท่วมฉับพลัน/น้ำไหลหลาก	ดิน/โคลนถล่ม	ไม่มีความเสี่ยง/ไม่มีประวัติน้ำท่วม	ฝนตก (ระบุปริมาณฝน 24 ชม. ที่ทำให้เห็นน้ำท่วมหรือดินถล่ม (มม.))	น้ำล้น spill way จากเขื่อน/อ่างเก็บน้ำ (ระบุชื่อเขื่อน/อ่างฯ)	น้ำล้นตลิ่งจากแม่น้ำ/แหล่งน้ำ (ระบุชื่อแม่น้ำ/แหล่งน้ำ)	ระบุระดับน้ำที่สถานี/สะพาน/ชุมชนใด	ระดับความรุนแรงกับที่อยู่อาศัย		ผลกระทบ			
																มักจะไม่ท่วมบ้าน	มักจะท่วมบ้านบางหลังอาจอาศัยได้	มักจะท่วมบ้านและอพยพบางหลัง	เกษตร/ประมงมีเสียหาย		
583	ปะเหลียน	ปะเหลียน	หมู่ที่	2	อบต.ปะเหลียน		/				110		คลองปะเหลียน		/	/	/	0.3			
584	ปะเหลียน	ปะเหลียน	หมู่ที่	5	อบต.ปะเหลียน		/				110		คลองปะเหลียน		/	/	/	0.3			
585	ปะเหลียน	ปะเหลียน	หมู่ที่	13	อบต.ปะเหลียน		/				120		คลองปะเหลียน		/	/	/	0.3			
586	ปะเหลียน	ปะเหลียน	หมู่ที่	15	อบต.ปะเหลียน		/				110		คลองปะเหลียน		/	/	/	0.3			
587	ปะเหลียน	สุโสะ	หมู่ที่	1	อบต.สุโสะ		/				110		น้ำทะเลหนุน		/	/	/	0.3			
588	ปะเหลียน	สุโสะ	หมู่ที่	4	อบต.สุโสะ		/				110		น้ำทะเลหนุน		/	/	/	0.3			
589	ปะเหลียน	สุโสะ	หมู่ที่	9	อบต.สุโสะ		/				120		น้ำทะเลหนุน		/	/	/	0.3			
590	ปะเหลียน	สุโสะ	หมู่ที่	11	อบต.สุโสะ		/				110		น้ำทะเลหนุน		/	/	/	0.3			
591	เมืองตรัง	ควนปริง	หมู่ที่	3	อบต.ควนปริง		/	/	/		110		แม่น้ำตรัง		/	/	/	0.3			
592	เมืองตรัง	ควนปริง	หมู่ที่	7	อบต.ควนปริง		/	/	/		110		แม่น้ำตรัง		/	/	/	0.3			
593	เมืองตรัง	ควนปริง	หมู่ที่	9	อบต.ควนปริง		/	/	/		110		แม่น้ำตรัง		/	/	/	0.3			
594	เมืองตรัง	โคกหล่อ	หมู่ที่	4	ทต.โคกหล่อ		/				120				/	/	/	0.4			
595	เมืองตรัง	ทับเที่ยง	ชุมชน	ทต.ตรัง	คลองน้ำเจ็ด		/				120		คลองน้ำเจ็ด		/	/	/	0.3			
596	เมืองตรัง	ทับเที่ยง	ชุมชน	ทต.ตรัง	คลองน้ำเจ็ด2		/				120		คลองน้ำเจ็ด		/	/	/	0.3			
597	เมืองตรัง	ทับเที่ยง	ชุมชน	ทต.ตรัง	โคกชัน		/				110		คลองน้ำเจ็ด		/	/	/	0.2			
598	เมืองตรัง	ทับเที่ยง	ชุมชน	ทต.ตรัง	โคกชัน2		/				110		คลองน้ำเจ็ด		/	/	/	0.2			
599	เมืองตรัง	ทับเที่ยง	ชุมชน	ทต.ตรัง	โคกชัน3		/				110		คลองน้ำเจ็ด		/	/	/	0.5			
600	เมืองตรัง	ทับเที่ยง	ชุมชน	ทต.ตรัง	ตรอกปลา		/				120		คลองน้ำเจ็ด		/	/	/	0.2			
601	เมืองตรัง	ทับเที่ยง	ชุมชน	ทต.ตรัง	ตรอกปลา2		/				120		คลองน้ำเจ็ด		/	/	/	0.2			
602	เมืองตรัง	ทับเที่ยง	ชุมชน	ทต.ตรัง	ตรอกปลา3		/				120		คลองน้ำเจ็ด		/	/	/	0.2			
603	เมืองตรัง	ทับเที่ยง	ชุมชน	ทต.ตรัง	ท้ายพรุ		/				120		คลองน้ำเจ็ด		/	/	/	0.3			
604	เมืองตรัง	ทับเที่ยง	ชุมชน	ทต.ตรัง	บารัง2		/				120		คลองน้ำเจ็ด		/	/	/	0.3			

ร.น.	พื้นที่					***ลักษณะความเสี่ยง (/)					สาเหตุหลัก/ปัจจัยบ่งชี้				ผลกระทบ				ระดับน้ำที่เคยท่วมสูงสุด (ม.)	หมายเหตุ	
	ชื่ออำเภอ	ชื่อตำบล	รูปแบบการปกครอง (หมู่ที่/ชุมชน)	หมู่ที่	ชื่อ อปท.	ชุมชน (ไม่ใช่ชื่อหมู่บ้าน) เฉพาะพื้นที่ปกครองแบบชุมชน	น้ำท่วมซ้ำ	น้ำล้นตลิ่ง	น้ำท่วมฉับพลัน/น้ำไหลหลาก	ดิน/โคลนถล่ม	ไม่มีความเสี่ยง/ไม่มีประวัติน้ำท่วม	ฝนตก (ระบุปริมาณฝน 24 ชม. ที่ทำให้เห็นน้ำท่วมหรือดินถล่ม (มม.))	น้ำล้น spill way จากเขื่อน/อ่างเก็บน้ำ (ระบุชื่อเขื่อน/อ่างฯ)	น้ำล้นตลิ่งจากแม่น้ำ/แหล่งน้ำ (ระบุชื่อแม่น้ำ/แหล่งน้ำ)	ระบุระดับน้ำที่สถานี/สะพาน/เขื่อน/คันดิน	ระดับความรุนแรงกับที่อยู่อาศัย		ผลกระทบ			
																มักจะไม่มีท่วมบ้าน	มักจะท่วมบ้านบางหลังอาจอาศัยได้	มักจะท่วมบ้านและอพยพบางหลัง			เกษตร/ประมงมีเสียหาย
605	เมืองตรัง	ทับเที่ยง	ชุมชน		ทน.ตรัง	บ้านโพธิ์		/			110					/	/	/	0.5		
606	เมืองตรัง	ทับเที่ยง	ชุมชน		ทน.ตรัง	บ้านโพธิ์2		/			110					/	/	/	0.5		
607	เมืองตรัง	ทับเที่ยง	ชุมชน		ทน.ตรัง	บ้านหนองยวน		/			120		คลองน้ำเจ็ด			/	/	/	0.6		
608	เมืองตรัง	ทับเที่ยง	ชุมชน		ทน.ตรัง	บ้านหนองยวน2		/			110					/	/	/	0.5		
609	เมืองตรัง	ทับเที่ยง	ชุมชน		ทน.ตรัง	บ้านหนองยวน3		/			110					/	/	/	0.5		
610	เมืองตรัง	ทับเที่ยง	ชุมชน		ทน.ตรัง	บ้านหนองยวน4		/			110					/	/	/	0.5		
611	เมืองตรัง	ทับเที่ยง	ชุมชน		ทน.ตรัง	ย่านการค้า		/			110					/	/	/	0.5		
612	เมืองตรัง	ทับเที่ยง	ชุมชน		ทน.ตรัง	ย่านการค้า2		/			110					/	/	/	0.5		
613	เมืองตรัง	ทับเที่ยง	ชุมชน		ทน.ตรัง	ย่านการค้า3		/			110					/	/	/	0.5		
614	เมืองตรัง	ทับเที่ยง	ชุมชน		ทน.ตรัง	ย่านการค้า4		/			110					/	/	/	0.5		
615	เมืองตรัง	ทับเที่ยง	ชุมชน		ทน.ตรัง	วังตอ		/			110					/	/	/	0.3		
616	เมืองตรัง	ทับเที่ยง	ชุมชน		ทน.ตรัง	วังตอ2		/			110					/	/	/	0.5		
617	เมืองตรัง	ทับเที่ยง	ชุมชน		ทน.ตรัง	วัดกุฎยาราม2		/			110					/	/	/	0.5		
618	เมืองตรัง	ทับเที่ยง	ชุมชน		ทน.ตรัง	วัดกุฎยาราม4		/			110					/	/	/	0.5		
619	เมืองตรัง	ทับเที่ยง	ชุมชน		ทน.ตรัง	วัดกุฎยาราม5		/			110					/	/	/	0.5		
620	เมืองตรัง	ทับเที่ยง	ชุมชน		ทน.ตรัง	วิเศษกุล2		/			110					/	/	/	0.5		
621	เมืองตรัง	ทับเที่ยง	ชุมชน		ทน.ตรัง	วิเศษกุล3		/			110					/	/	/	0.5		
622	เมืองตรัง	ทับเที่ยง	ชุมชน		ทน.ตรัง	ศรีตรัง		/			110					/	/	/	0.5		
623	เมืองตรัง	ทับเที่ยง	ชุมชน		ทน.ตรัง	ศรีตรัง2		/			110					/	/	/	0.5		
624	เมืองตรัง	ทับเที่ยง	ชุมชน		ทน.ตรัง	ศรีตรัง3		/			110					/	/	/	0.5		
625	เมืองตรัง	ทับเที่ยง	ชุมชน		ทน.ตรัง	ศรีตรัง4		/			110					/	/	/	0.5		
626	เมืองตรัง	ทับเที่ยง	ชุมชน		ทน.ตรัง	ศรีตรัง5		/			110					/	/	/	0.5		

ร.ร.	พื้นที่					***ลักษณะความเสี่ยง (/)					สาเหตุหลัก/ปัจจัยบ่งชี้				ผลกระทบ				ระดับน้ำที่เคยท่วมสูงสุด (ม.)	หมายเหตุ	
	ชื่ออำเภอ	ชื่อตำบล	รูปแบบการปกครอง (หมู่ที่/ชุมชน)	หมู่ที่	ชื่อ อปท.	ชุมชน (ไม่ใช่ชื่อหมู่บ้าน) เฉพาะพื้นที่ปกครองแบบชุมชน	น้ำท่วมซ้ำ	น้ำล้นตลิ่ง	น้ำท่วมฉับพลัน/น้ำไหลหลาก	ดิน/โคลนถล่ม	ไม่มีความเสี่ยง/ไม่มีประวัติน้ำท่วม	ฝนตก (ระบุปริมาณฝน 24 ชม. ที่ทำให้เห็นน้ำท่วมหรือดินถล่ม (มม.))	น้ำล้น spill way จากเขื่อน/อ่างเก็บน้ำ (ระบุชื่อเขื่อน/อ่างฯ)	น้ำล้นตลิ่งจากแม่น้ำ/แหล่งน้ำ (ระบุชื่อแม่น้ำ/แหล่งน้ำ)	ระบุระดับน้ำที่สถานี/สะพาน/เขื่อน/คันดิน	ระดับความรุนแรงกับที่อยู่อาศัย		ผลกระทบ			
																มักจะไม่ท่วมบ้าน	มักจะท่วมบ้านบางหลังอาจอาศัยได้	มักจะท่วมบ้านและอพยพบางส่วน			เกษตร/ประมงมีเสียหาย
627	เมืองตรัง	ทับเที่ยง	ชุมชน		ทน.ตรัง	ศรีตรัง6		/			120				/			/		0.4	
628	เมืองตรัง	ทับเที่ยง	ชุมชน		ทน.ตรัง	สวนจันทน์ฯ-วัดนิโครธ		/			120				/			/		0.4	
629	เมืองตรัง	ทับเที่ยง	ชุมชน		ทน.ตรัง	สวนจันทน์ฯ-วัดนิโครธ2		/			120				/			/		0.4	
630	เมืองตรัง	ทับเที่ยง	ชุมชน		ทน.ตรัง	สวนจันทน์ฯ-วัดนิโครธ3		/			120				/			/		0.4	
631	เมืองตรัง	ทับเที่ยง	ชุมชน		ทน.ตรัง	สวนจันทน์ฯ-วัดนิโครธ4		/			120				/			/		0.4	
632	เมืองตรัง	ทับเที่ยง	ชุมชน		ทน.ตรัง	หนองปรือ		/			120				/			/		0.4	
633	เมืองตรัง	ทับเที่ยง	ชุมชน		ทน.ตรัง	หลังควนหาญ		/			120				/			/		0.4	
634	เมืองตรัง	ทับเที่ยง	ชุมชน		ทน.ตรัง	หลังควนหาญ2		/			120				/			/		0.4	
635	เมืองตรัง	นาตาล่วง	หมู่ที่	5	ทต.นาตาล่วง		/	/			110		แม่น้ำตรัง				/	/		1	
636	เมืองตรัง	นาตาล่วง	หมู่ที่	6	ทต.นาตาล่วง		/	/			110						/	/		1	
637	เมืองตรัง	นาโต๊ะหมิง	หมู่ที่	6	อบต.นาโต๊ะหมิง			/			120		คลองสว่าง			/		/		0.4	
638	เมืองตรัง	นาท่ามใต้	หมู่ที่	4	อบต.นาท่ามใต้		/	/			110		แม่น้ำตรัง				/	/	/	0.5	
639	เมืองตรัง	นาท่ามใต้	หมู่ที่	8	อบต.นาท่ามใต้		/	/			110		แม่น้ำตรัง				/	/	/	0.3	
640	เมืองตรัง	นาท่ามเหนือ	หมู่ที่	1	อบต.นาท่ามเหนือ			/			120					/		/		0.5	
641	เมืองตรัง	นาท่ามเหนือ	หมู่ที่	3	อบต.นาท่ามเหนือ			/			120					/		/		0.3	
642	เมืองตรัง	นาท่ามเหนือ	หมู่ที่	4	อบต.นาท่ามเหนือ			/			120					/		/		0.3	
643	เมืองตรัง	นาท่ามเหนือ	หมู่ที่	5	อบต.นาท่ามเหนือ			/			120					/		/		0.3	
644	เมืองตรัง	นาท่ามเหนือ	หมู่ที่	8	อบต.นาท่ามเหนือ			/			120					/		/		0.3	
645	เมืองตรัง	นาท่ามเหนือ	หมู่ที่	11	อบต.นาท่ามเหนือ			/			120					/		/		0.3	
646	เมืองตรัง	นาท่ามเหนือ	หมู่ที่	12	อบต.นาท่ามเหนือ			/			120					/		/		0.3	
647	เมืองตรัง	นาท่ามเหนือ	หมู่ที่	13	อบต.นาท่ามเหนือ			/			120					/		/		0.3	
648	เมืองตรัง	นาบิณฑลา	หมู่ที่	5	อบต.นาบิณฑลา			/			110					/		/		0.4	

ร.ม.	พื้นที่						***ลักษณะความเสี่ยง (/)					สาเหตุหลัก/ปัจจัยบ่งชี้				ผลกระทบ				ระดับน้ำที่เคยท่วมสูงสุด (ม.)	หมายเหตุ
	ชื่ออำเภอ	ชื่อตำบล	รูปแบบการปกครอง (หมู่ที่/ชุมชน)	หมู่ที่	ชื่อ อปท.	ชุมชน (ไม่ใช่ชื่อหมู่บ้าน) เฉพาะพื้นที่ปกครองแบบชุมชน	น้ำท่วมซ้ำ	น้ำล้นตลิ่ง	น้ำท่วมฉับพลัน/น้ำไหลหลาก	ดิน/โคลนถล่ม	ไม่มีความเสี่ยง/ไม่มีประวัติน้ำท่วม	ฝนตก (ระบุปริมาณฝน 24 ชม. ที่ทำให้พื้นที่น้ำท่วมหรือดินถล่ม (มม.))	น้ำล้น spill way จากเขื่อน/อ่างเก็บน้ำ (ระบุชื่อเขื่อน/อ่างฯ)	น้ำล้นตลิ่งจากแม่น้ำ/แหล่งน้ำ (ระบุชื่อแม่น้ำ/แหล่งน้ำ)	ระบุระดับน้ำที่สถานี/สะพาน/ซันบันได	ระดับความรุนแรงกับที่อยู่อาศัย		ผลกระทบ			
																มักจะไม่ท่วมบ้าน	มักจะท่วมบ้านบางหลังอาจอาศัยได้	มักจะท่วมบ้านและอพยพบางส่วน	เกษตร/ประมงมีเสียหาย		
649	เมืองตรัง	นาบिनหลา	หมู่ที่ 6	อบต.นาบिनหลา			/	/			110					/	/			0.4	
650	เมืองตรัง	นาพละ	หมู่ที่ 2	อบต.นาพละ			/	/	/		110		คลองน้ำใส			/	/			0.5	
651	เมืองตรัง	นาพละ	หมู่ที่ 3	อบต.นาพละ			/	/	/		120		คลองน้ำใส			/	/			0.5	
652	เมืองตรัง	นาพละ	หมู่ที่ 4	อบต.นาพละ			/	/	/		120		คลองน้ำใส			/	/			0.5	
653	เมืองตรัง	นาพละ	หมู่ที่ 6	อบต.นาพละ			/	/	/		120		คลองน้ำใส			/	/			0.5	
654	เมืองตรัง	นาพละ	หมู่ที่ 7	อบต.นาพละ			/	/	/		120		คลองน้ำใส			/	/			0.5	
655	เมืองตรัง	นาพละ	หมู่ที่ 10	อบต.นาพละ			/	/	/		120		คลองน้ำใส			/	/			0.5	
656	เมืองตรัง	นาโยงใต้	หมู่ที่ 3	อบต.นาโยงใต้			/	/			110		คลองนางน้อย			/	/	/		0.5	
657	เมืองตรัง	น้ำผุด	หมู่ที่ 4	อบต.น้ำผุด				/			110					/	/			0.2	
658	เมืองตรัง	น้ำผุด	หมู่ที่ 11	อบต.น้ำผุด				/			110					/	/			0.2	
659	เมืองตรัง	น้ำผุด	หมู่ที่ 12	อบต.น้ำผุด				/			110					/	/			0.2	
660	เมืองตรัง	หนองตรุด	หมู่ที่ 9	อบต.หนองตรุด			/	/			110		แม่น้ำตรัง				/	/		1	
661	ย่านตาขาว	ทุ่งกระบือ	หมู่ที่ 1	ทต.ทุ่งกระบือ				/			110					/	/			0.5	
662	ย่านตาขาว	ทุ่งกระบือ	หมู่ที่ 6	ทต.ทุ่งกระบือ				/			110					/	/			0.5	
663	ย่านตาขาว	ทุ่งกระบือ	หมู่ที่ 7	ทต.ทุ่งกระบือ				/			110					/	/			0.5	
664	ย่านตาขาว	ทุ่งค่าย	หมู่ที่ 2	อบต.ทุ่งค่าย				/			120					/	/			0.2	
665	ย่านตาขาว	ทุ่งค่าย	หมู่ที่ 7	อบต.ทุ่งค่าย				/			120					/	/			0.2	
666	ย่านตาขาว	ทุ่งค่าย	หมู่ที่ 10	อบต.ทุ่งค่าย				/			120					/	/			0.2	
667	วังวิเศษ	เขาวิเศษ	หมู่ที่ 3	อบต.เขาวิเศษ			/	/	/		110		คลองชี			/	/			0.4	
668	วังวิเศษ	เขาวิเศษ	หมู่ที่ 9	อบต.เขาวิเศษ			/	/	/		110		คลองชี			/	/			0.4	
669	วังวิเศษ	เขาวิเศษ	หมู่ที่ 10	อบต.เขาวิเศษ			/	/	/		110		คลองชี			/	/			0.4	
670	วังวิเศษ	เขาวิเศษ	หมู่ที่ 12	อบต.เขาวิเศษ			/	/	/		110		คลองชี			/	/			0.4	

ร.ร.	พื้นที่						***ลักษณะความเสี่ยง (/)					สาเหตุหลัก/ปัจจัยบ่งชี้				ผลกระทบ				ระดับน้ำที่เคยท่วมสูงสุด (ม.)	หมายเหตุ	
	ชื่ออำเภอ	ชื่อตำบล	รูปแบบการปกครอง (หมู่ที่/ชุมชน)	หมู่ที่	ชื่อ อปท.	ชุมชน (ไม่ใช่ชื่อหมู่บ้าน) เฉพาะพื้นที่ปกครองแบบชุมชน	น้ำท่วมซ้ำ	น้ำล้นตลิ่ง	น้ำท่วมฉับพลัน/น้ำไหลหลาก	ดิน/โคลนถล่ม	ไม่มีความเสี่ยง/ไม่มีประวัติน้ำท่วม	ฝนตก (ระบุปริมาณฝน 24 ชม. ที่ทำให้น้ำท่วมหรือดินถล่ม (มม.))	น้ำล้น spill way จากเขื่อน/อ่างเก็บน้ำ (ระบุชื่อเขื่อน/อ่างฯ)	น้ำล้นตลิ่งจากแม่น้ำ/แหล่งน้ำ (ระบุชื่อแม่น้ำ/แหล่งน้ำ)	ระบุระดับน้ำที่สถานี/สะพาน/ซันบันได	ระดับความรุนแรงกับที่อยู่อาศัย		ผลกระทบ				
																มักจะไม่ท่วมบ้าน	มักจะท่วมบ้านบางหลังอาจอาศัยได้	มักจะท่วมบ้านและอพยพบางส่วน	เกษตร/ประมงมักเสียหาย			ถนนสาธารณะประชาชนมักเสียหาย
671	วังวิเศษ	เขาวิเศษ	หมู่ที่ 14	อบต.เขาวิเศษ	/	/	/	/	/	/	110		คลองซี		/	/	/	/	0.4			
672	วังวิเศษ	เขาวิเศษ	หมู่ที่ 19	อบต.เขาวิเศษ	/	/	/	/	/	/	110		คลองซี		/	/	/	/	0.4			
673	วังวิเศษ	เขาวิเศษ	หมู่ที่ 20	อบต.เขาวิเศษ	/	/	/	/	/	/	110		คลองซี		/	/	/	/	0.4			
674	วังวิเศษ	วังมะปราง	หมู่ที่ 6	อบต.วังมะปราง	/	/	/	/	/	/	110		คลองซี		/	/	/	/	0.4			
675	วังวิเศษ	วังมะปราง	หมู่ที่ 11	อบต.วังมะปราง	/	/	/	/	/	/	110		คลองซี		/	/	/	/	0.4			
676	วังวิเศษ	วังมะปรางเหนือ	หมู่ที่ 4	อบต.วังมะปรางเหนือ	/	/	/	/	/	/	110		คลองซี		/	/	/	/	0.4			
677	วังวิเศษ	อ่าวตง	หมู่ที่ 1	อบต.อ่าวตง	/	/	/	/	/	/	100				/	/	/	/	0.3			
678	วังวิเศษ	อ่าวตง	หมู่ที่ 2	อบต.อ่าวตง	/	/	/	/	/	/	100				/	/	/	/	0.3			
679	วังวิเศษ	อ่าวตง	หมู่ที่ 3	อบต.อ่าวตง	/	/	/	/	/	/	100				/	/	/	/	0.3			
680	วังวิเศษ	อ่าวตง	หมู่ที่ 5	อบต.อ่าวตง	/	/	/	/	/	/	100				/	/	/	/	0.3			
681	วังวิเศษ	อ่าวตง	หมู่ที่ 6	อบต.อ่าวตง	/	/	/	/	/	/	100				/	/	/	/	0.3			
682	วังวิเศษ	อ่าวตง	หมู่ที่ 7	อบต.อ่าวตง	/	/	/	/	/	/	100				/	/	/	/	0.3			
683	วังวิเศษ	อ่าวตง	หมู่ที่ 8	อบต.อ่าวตง	/	/	/	/	/	/	100				/	/	/	/	0.3			
684	วังวิเศษ	อ่าวตง	หมู่ที่ 9	อบต.อ่าวตง	/	/	/	/	/	/	100				/	/	/	/	0.3			
685	วังวิเศษ	อ่าวตง	หมู่ที่ 10	อบต.อ่าวตง	/	/	/	/	/	/	100				/	/	/	/	0.3			
686	วังวิเศษ	อ่าวตง	หมู่ที่ 11	อบต.อ่าวตง	/	/	/	/	/	/	100				/	/	/	/	0.3			
687	วังวิเศษ	อ่าวตง	หมู่ที่ 12	อบต.อ่าวตง	/	/	/	/	/	/	100				/	/	/	/	0.3			
688	วังวิเศษ	อ่าวตง	หมู่ที่ 13	อบต.อ่าวตง	/	/	/	/	/	/	100				/	/	/	/	0.3			
689	วังวิเศษ	อ่าวตง	หมู่ที่ 14	อบต.อ่าวตง	/	/	/	/	/	/	100				/	/	/	/	0.3			
690	วังวิเศษ	อ่าวตง	หมู่ที่ 15	อบต.อ่าวตง	/	/	/	/	/	/	100				/	/	/	/	0.3			
691	สิเกา	กะลาเส	หมู่ที่ 1	อบต.กะลาเส	/	/	/	/	/	/	110				/	/	/	/	0.3			
692	สิเกา	กะลาเส	หมู่ที่ 2	ทต.ควนกุ่ม	/	/	/	/	/	/	120				/	/	/	/	0.4			

ร.น.	พื้นที่						***ลักษณะความเสี่ยง (/)					สาเหตุหลัก/ปัจจัยบ่งชี้				ผลกระทบ				ระดับน้ำที่เคยท่วมสูงสุด (ม.)	หมายเหตุ
	ชื่ออำเภอ	ชื่อตำบล	รูปแบบการปกครอง (หมู่ที่/ชุมชน)	หมู่ที่	ชื่อ อบต.	ชุมชน (ไม่ใช่ชื่อหมู่บ้าน) เฉพาะพื้นที่ปกครองแบบชุมชน	น้ำท่วมซ้ำ	น้ำล้นตลิ่ง	น้ำท่วมฉับพลัน/น้ำไหลหลาก	ดิน/โคลนถล่ม	ไม่มีความเสี่ยง/ไม่มีประวัติน้ำท่วม	ฝนตก (ระบุปริมาณฝน 24 ชม. ที่ทำให้เกิดน้ำท่วมหรือดินถล่ม (มม.))	น้ำล้น spill way จากเขื่อน/อ่างเก็บน้ำ (ระบุชื่อเขื่อน/อ่างฯ)	น้ำล้นตลิ่งจากแม่น้ำ/แหล่งน้ำ (ระบุชื่อแม่น้ำ/แหล่งน้ำ)	ระบุระดับน้ำที่สถานี/สะพาน/เขื่อน/คันดิน	ระดับความรุนแรงกับที่อยู่อาศัย		ผลกระทบ			
																มักจะไม่ท่วมบ้าน	มักจะท่วมบ้านบางแห่งอาจอาศัยได้	มักจะท่วมบ้านและอพยพบางส่วน	เกษตร/ประมงมีเสียหาย		
693	สิเกา	กะลาเส	หมู่ที่	4	อบต.กะลาเส		/				110				/		/		0.3		
694	สิเกา	กะลาเส	หมู่ที่	5	อบต.กะลาเส		/				110				/		/		0.3		
695	สิเกา	กะลาเส	หมู่ที่	6	อบต.กะลาเส		/				110				/		/		0.3		
696	สิเกา	กะลาเส	หมู่ที่	7	อบต.กะลาเส		/				110				/		/		0.3		
697	สิเกา	กะลาเส	หมู่ที่	8	ทต.ควนกุ่ม		/	/			120		คลองกะลาเสใหญ่		/		/		1		
698	สิเกา	เขาไม้แก้ว	หมู่ที่	1	อบต.เขาไม้แก้ว		/				120		น้ำทะเลหนุน		/		/		0.3		
699	สิเกา	เขาไม้แก้ว	หมู่ที่	2	อบต.เขาไม้แก้ว		/				120				/		/		0.3		
700	สิเกา	เขาไม้แก้ว	หมู่ที่	3	อบต.เขาไม้แก้ว		/				120				/		/		0.3		
701	สิเกา	เขาไม้แก้ว	หมู่ที่	4	อบต.เขาไม้แก้ว		/				120				/		/		0.3		
702	สิเกา	เขาไม้แก้ว	หมู่ที่	5	อบต.เขาไม้แก้ว		/				120				/		/		0.3		
703	สิเกา	เขาไม้แก้ว	หมู่ที่	6	อบต.เขาไม้แก้ว		/				120				/		/		0.3		
704	สิเกา	เขาไม้แก้ว	หมู่ที่	7	อบต.เขาไม้แก้ว		/				120				/		/		0.3		
705	สิเกา	เขาไม้แก้ว	หมู่ที่	8	อบต.เขาไม้แก้ว		/				120				/		/		0.3		
706	สิเกา	เขาไม้แก้ว	หมู่ที่	9	อบต.เขาไม้แก้ว		/				120				/		/		0.3		
707	สิเกา	บ่อหิน	หมู่ที่	1	อบต.บ่อหิน		/				110		น้ำทะเลหนุน		/		/		0.4		
708	สิเกา	บ่อหิน	หมู่ที่	2	อบต.บ่อหิน		/				110				/		/		0.4		
709	สิเกา	บ่อหิน	หมู่ที่	3	อบต.บ่อหิน		/				110				/		/		0.4		
710	สิเกา	บ่อหิน	หมู่ที่	4	อบต.บ่อหิน		/				110				/		/		0.4		
711	สิเกา	บ่อหิน	หมู่ที่	5	อบต.บ่อหิน		/				110				/		/		0.4		
712	สิเกา	บ่อหิน	หมู่ที่	6	อบต.บ่อหิน		/				110				/		/		0.4		
713	สิเกา	บ่อหิน	หมู่ที่	7	อบต.บ่อหิน		/				110				/		/		0.4		
714	สิเกา	บ่อหิน	หมู่ที่	8	อบต.บ่อหิน		/				110				/		/		0.4		

ร.น.	พื้นที่					***ลักษณะความเสี่ยง (/)					สาเหตุหลัก/ปัจจัยบ่งชี้				ผลกระทบ				ระดับน้ำที่เคยท่วมสูงสุด (ม.)	หมายเหตุ	
	ชื่ออำเภอ	ชื่อตำบล	รูปแบบการปกครอง (หมู่ที่/ชุมชน)	หมู่ที่	ชื่อ อปท.	ชุมชน (ไม่ใช่ชื่อหมู่บ้าน) เฉพาะพื้นที่ปกครองแบบชุมชน	น้ำท่วมซ้ำ	น้ำล้นตลิ่ง	น้ำท่วมฉับพลัน/น้ำไหลหลาก	ดิน/โคลนถล่ม	ไม่มีความเสี่ยง/ไม่มีประวัติน้ำท่วม	ฝนตก (ระบุปริมาณฝน 24 ชม. ที่ทำให้พื้นที่น้ำท่วมหรือดินถล่ม (มม.))	น้ำล้น spill way จากเขื่อน/อ่างเก็บน้ำ (ระบุชื่อเขื่อน/อ่างฯ)	น้ำล้นตลิ่งจากแม่น้ำ/แหล่งน้ำ (ระบุชื่อแม่น้ำ/แหล่งน้ำ)	ระบุระดับน้ำที่สถานี/สะพาน/ซันบันได	ระดับความรุนแรง		ผลกระทบ			
																กับที่อยู่อาศัย		รวม			
																มักจะท่วมบ้าน	มักจะท่วมบ้านบางหลังอาจอาศัยได้	มักจะท่วมบ้านและอพยพบางส่วน			เกษตร/ประมงมีเสียหาย
715	สิเกา	บ่อหิน	หมู่ที่ 9	อบต.บ่อหิน			/				110		น้ำทะเลหนุน		/	/		0.3			
716	สิเกา	ไม้ฝาด	หมู่ที่ 2	อบต.ไม้ฝาด			/				110		น้ำทะเลหนุน		/	/		0.3			
717	สิเกา	ไม้ฝาด	หมู่ที่ 5	อบต.ไม้ฝาด			/				110		น้ำทะเลหนุน		/	/		0.3			
718	สิเกา	ไม้ฝาด	หมู่ที่ 7	อบต.ไม้ฝาด			/				110		น้ำทะเลหนุน		/	/		0.3			
719	ห้วยยอด	เขากอบ	หมู่ที่ 1	อบต.เขากอบ		/	/	/			110		คลองหินแท่น		/	/		0.5			
720	ห้วยยอด	เขากอบ	หมู่ที่ 2	อบต.เขากอบ		/	/	/			110		คลองหินแท่น		/	/		0.5			
721	ห้วยยอด	เขากอบ	หมู่ที่ 4	อบต.เขากอบ		/	/	/			110		คลองยางวน		/	/		0.5			
722	ห้วยยอด	เขากอบ	หมู่ที่ 10	อบต.เขากอบ		/	/	/			110		คลองยางวน		/	/		0.3			
723	ห้วยยอด	เขาขาว	หมู่ที่ 1	อบต.เขาขาว			/				120		คลองยางวน		/	/		0.3			
724	ห้วยยอด	เขาขาว	หมู่ที่ 2	อบต.เขาขาว			/				120		คลองยางวน		/	/		0.3			
725	ห้วยยอด	เขาขาว	หมู่ที่ 3	อบต.เขาขาว			/				120		คลองยางวน		/	/		0.3			
726	ห้วยยอด	เขาขาว	หมู่ที่ 4	อบต.เขาขาว			/				120		คลองยางวน		/	/		0.3			
727	ห้วยยอด	เขาขาว	หมู่ที่ 5	อบต.เขาขาว			/				120		คลองยางวน		/	/		0.3			
728	ห้วยยอด	เขาขาว	หมู่ที่ 6	อบต.เขาขาว			/				120		คลองยางวน		/	/		0.3			
729	ห้วยยอด	เขาขาว	หมู่ที่ 7	อบต.เขาขาว			/				120		คลองยางวน		/	/		0.3			
730	ห้วยยอด	เขาปูน	หมู่ที่ 1	อบต.เขาปูน		/	/				110		คลองยางวน		/	/		0.4			
731	ห้วยยอด	เขาปูน	หมู่ที่ 2	อบต.เขาปูน		/	/				110		คลองยางวน		/	/		0.4			
732	ห้วยยอด	เขาปูน	หมู่ที่ 3	อบต.เขาปูน		/	/				110		คลองยางวน		/	/		0.4			
733	ห้วยยอด	เขาปูน	หมู่ที่ 4	อบต.เขาปูน		/	/				110		คลองยางวน		/	/		0.4			
734	ห้วยยอด	เขาปูน	หมู่ที่ 5	อบต.เขาปูน		/	/				110		คลองยางวน		/	/		0.4			
735	ห้วยยอด	เขาปูน	หมู่ที่ 6	อบต.เขาปูน		/	/				110		คลองยางวน		/	/		0.4			
736	ห้วยยอด	เขาปูน	หมู่ที่ 7	อบต.เขาปูน		/	/				110		คลองยางวน		/	/		0.4			

ร.น.	พื้นที่						***ลักษณะความเสี่ยง (/)					สาเหตุหลัก/ปัจจัยบ่งชี้				ผลกระทบ				ระดับน้ำที่เคยท่วมสูงสุด (ม.)	หมายเหตุ	
	ชื่ออำเภอ	ชื่อตำบล	รูปแบบการปกครอง (หมู่ที่/ชุมชน)	หมู่ที่	ชื่อ อปท.	ชุมชน (ไม่ใช่ชื่อหมู่บ้าน) เฉพาะพื้นที่ปกครองแบบชุมชน	น้ำท่วมซ้ำ	น้ำล้นตลิ่ง	น้ำท่วมฉับพลัน/น้ำไหลหลาก	ดิน/โคลนถล่ม	ไม่มีความเสี่ยง/ไม่มีประวัติน้ำท่วม	ฝนตก (ระบุปริมาณฝน 24 ชม. ที่ทำให้เห็นน้ำท่วมหรือดินถล่ม (มม.))	น้ำล้น spill way จากเขื่อน/อ่างเก็บน้ำ (ระบุชื่อเขื่อน/อ่างฯ)	น้ำล้นตลิ่งจากแม่น้ำ/แหล่งน้ำ (ระบุชื่อแม่น้ำ/แหล่งน้ำ)	ระบุระดับน้ำที่สถานี/สะพาน/ชุมชนใด	ระดับความรุนแรงกับที่อยู่อาศัย		ผลกระทบ				
																มักจะไม่ท่วมบ้าน	มักจะท่วมบ้านบางหลังอาศัยได้	มักจะท่วมบ้านและอพยพบางส่วน	เกษตร/ประมงมีเสียหาย			ถนนสาธารณะประชาชนมักจะเสียหาย
737	ห้วยยอด	ท่าจิว	หมู่ที่ 1	ทต.ท่าจิว			/				110		คลองท่าจิว	/		/			0.2			
738	ห้วยยอด	ท่าจิว	หมู่ที่ 2	ทต.ท่าจิว			/				110		คลองท่าจิว	/		/			0.2			
739	ห้วยยอด	ท่าจิว	หมู่ที่ 3	ทต.ท่าจิว			/				110		คลองท่าจิว	/		/			0.2			
740	ห้วยยอด	ท่าจิว	หมู่ที่ 5	ทต.ท่าจิว			/				110		คลองท่าจิว	/		/			0.2			
741	ห้วยยอด	ท่าจิว	หมู่ที่ 6	ทต.ท่าจิว			/				110		คลองท่าจิว	/		/			0.2			
742	ห้วยยอด	ท่าจิว	หมู่ที่ 7	ทต.ท่าจิว			/				110		คลองท่าจิว	/		/			0.2			
743	ห้วยยอด	ท่าจิว	หมู่ที่ 8	ทต.ท่าจิว			/				110		คลองท่าจิว	/		/			0.2			
744	ห้วยยอด	ทุ่งต่อ	หมู่ที่ 5	อบต.ทุ่งต่อ			/				110				/	/	/		0.2			
745	ห้วยยอด	ทุ่งต่อ	หมู่ที่ 7	อบต.ทุ่งต่อ			/				110				/	/	/		0.2			
746	ห้วยยอด	ทุ่งต่อ	หมู่ที่ 8	อบต.ทุ่งต่อ			/				110		แม่น้ำตรัง		/	/	/		0.4			
747	ห้วยยอด	นาวง	หมู่ที่ 1	ทต.นาวง			/				120				/	/			0.2			
748	ห้วยยอด	นาวง	หมู่ที่ 2	ทต.นาวง			/				120				/	/			0.2			
749	ห้วยยอด	นาวง	หมู่ที่ 8	ทต.นาวง			/				120				/	/			0.2			
750	ห้วยยอด	นาวง	หมู่ที่ 10	ทต.นาวง			/				120				/	/			0.3			
751	ห้วยยอด	นาวง	หมู่ที่ 11	ทต.นาวง			/	/			120		แม่น้ำตรัง		/	/	/		0.4			
752	ห้วยยอด	ในเตา	หมู่ที่ 2	อบต.ในเตา			/	/			110		คลองบางกุ้ง			/	/		0.3			
753	ห้วยยอด	บางกุ้ง	หมู่ที่ 2	อบต.บางกุ้ง			/	/			110		คลองบางกุ้ง			/	/		0.4			
754	ห้วยยอด	บางกุ้ง	หมู่ที่ 4	อบต.บางกุ้ง			/	/			110		คลองบางกุ้ง			/	/		0.4			
755	ห้วยยอด	บางกุ้ง	หมู่ที่ 5	อบต.บางกุ้ง			/	/			110		คลองบางกุ้ง			/	/		0.4			
756	ห้วยยอด	บางกุ้ง	หมู่ที่ 7	อบต.บางกุ้ง			/	/			110		คลองบางกุ้ง			/	/		0.4			
757	ห้วยยอด	บางกุ้ง	หมู่ที่ 9	อบต.บางกุ้ง			/	/			110		คลองบางกุ้ง			/	/		0.4			
758	ห้วยยอด	บางดี	หมู่ที่ 4	อบต.บางดี			/	/			110		แม่น้ำตรัง			/	/		0.5			

ร.ม.	พื้นที่					***ลักษณะความเสี่ยง (/)					สาเหตุหลัก/ปัจจัยบ่งชี้				ผลกระทบ				ระดับน้ำที่เคยท่วมสูงสุด (ม.)	หมายเหตุ	
	ชื่ออำเภอ	ชื่อตำบล	รูปแบบการปกครอง (หมู่ที่/ชุมชน)	หมู่ที่	ชื่อ อปท.	ชุมชน (ไม่ใช่ชื่อหมู่บ้าน) เฉพาะพื้นที่ปกครองแบบชุมชน	น้ำท่วมซ้ำ	น้ำล้นตลิ่ง	น้ำท่วมฉับพลัน/น้ำไหลหลาก	ดิน/โคลนถล่ม	ไม่มีความเสี่ยง/ไม่มีประวัติน้ำท่วม	ฝนตก (ระบุปริมาณฝน 24 ชม. ที่ทำให้พื้นที่น้ำท่วมหรือดินถล่ม (มม.))	น้ำล้น spill way จากเขื่อน/อ่างเก็บน้ำ (ระบุชื่อเขื่อน/อ่างฯ)	น้ำล้นตลิ่งจากแม่น้ำ/แหล่งน้ำ (ระบุชื่อแม่น้ำ/แหล่งน้ำ)	ระบุระดับน้ำที่สถานี/สะพาน/ชุมชนใด	ระดับความรุนแรง		ผลกระทบ			
																กับที่อยู่อาศัย		รวม			
																มักจะไม่ท่วมบ้าน	มักจะท่วมบ้านบางหลังอาจอาศัยได้	มักจะท่วมบ้านและอพยพบางส่วน			เกษตร/ประมงมีเสียหาย
759	ห้วยยอด	บางดี	หมู่ที่ 8	อบต.บางดี		/	/				110		แม่น้ำตรัง		/	/			0.5		
760	ห้วยยอด	บางดี	หมู่ที่ 9	อบต.บางดี		/	/				110		แม่น้ำตรัง		/	/			0.5		
761	ห้วยยอด	บางดี	หมู่ที่ 10	อบต.บางดี		/	/				110		แม่น้ำตรัง		/	/			0.5		
762	ห้วยยอด	บางดี	หมู่ที่ 11	อบต.บางดี		/	/				110		แม่น้ำตรัง		/	/			0.5		
763	ห้วยยอด	ปากแจ่ม	หมู่ที่ 1	อบต.ปากแจ่ม		/	/				110		คลองคูย		/	/			0.5		
764	ห้วยยอด	ปากแจ่ม	หมู่ที่ 2	อบต.ปากแจ่ม		/	/				110		คลองคูย		/	/			0.5		
765	ห้วยยอด	ปากแจ่ม	หมู่ที่ 3	อบต.ปากแจ่ม		/	/				110		คลองคูย		/	/			0.5		
766	ห้วยยอด	ปากแจ่ม	หมู่ที่ 4	อบต.ปากแจ่ม		/	/				110		คลองคูย		/	/			0.5		
767	ห้วยยอด	ปากแจ่ม	หมู่ที่ 5	อบต.ปากแจ่ม		/	/				110		คลองคูย		/	/			0.5		
768	ห้วยยอด	ปากแจ่ม	หมู่ที่ 6	อบต.ปากแจ่ม		/	/				110		คลองคูย		/	/			0.5		
769	ห้วยยอด	ปากแจ่ม	หมู่ที่ 7	อบต.ปากแจ่ม		/	/				110		คลองคูย		/	/			0.5		
770	ห้วยยอด	ลำภูรา	หมู่ที่ 2	อบต.ลำภูรา		/	/				110		แม่น้ำตรัง		/	/			0.8		
771	ห้วยยอด	ลำภูรา	หมู่ที่ 3	อบต.ลำภูรา		/	/				110		แม่น้ำตรัง		/	/			0.8		
772	ห้วยยอด	ลำภูรา	หมู่ที่ 6	อบต.ลำภูรา		/	/				110		แม่น้ำตรัง		/	/			0.8		
773	ห้วยยอด	ลำภูรา	หมู่ที่ 7	อบต.ลำภูรา		/	/				110		แม่น้ำตรัง		/	/			0.8		
774	ห้วยยอด	หนองช้างแล่น	หมู่ที่ 5	อบต.หนองช้างแล่น		/	/				120		คลองยางยวน		/	/			0.7		
775	ห้วยยอด	หนองช้างแล่น	หมู่ที่ 7	อบต.หนองช้างแล่น		/	/				120		คลองยางยวน		/	/			0.7		
776	ห้วยยอด	หนองช้างแล่น	หมู่ที่ 8	อบต.หนองช้างแล่น		/	/				120		คลองยางยวน		/	/			0.7		
777	ห้วยยอด	หนองช้างแล่น	หมู่ที่ 9	อบต.หนองช้างแล่น		/	/				120		คลองยางยวน		/	/			0.7		
778	ห้วยยอด	ห้วยยอด	ชุมชน	ทต.ห้วยยอด	กวนอู		/				120				/	/	/		0.4		
779	ห้วยยอด	ห้วยยอด	ชุมชน	ทต.ห้วยยอด	ควนหนังข้า		/				120				/	/	/		0.4		
780	ห้วยยอด	ห้วยยอด	ชุมชน	ทต.ห้วยยอด	ตลาดห้วยยอด		/				120				/	/	/		0.4		

ร.น.	พื้นที่						***ลักษณะความเสี่ยง (/)					สาเหตุหลัก/ปัจจัยบ่งชี้				ผลกระทบ				ระดับน้ำที่เคยท่วมสูงสุด (ม.)	หมายเหตุ
	ชื่ออำเภอ	ชื่อตำบล	รูปแบบการปกครอง (หมู่ที่/ชุมชน)	หมู่ที่	ชื่อ อปท.	ชุมชน (ไม่ใช่ชื่อหมู่บ้าน) เฉพาะพื้นที่ปกครองแบบชุมชน	น้ำท่วมซ้ำ	น้ำล้นตลิ่ง	น้ำท่วมฉับพลัน/น้ำไหลหลาก	ดิน/โคลนถล่ม	ไม่มีความเสี่ยง/ไม่มีประวัติน้ำท่วม	ฝนตก (ระบุปริมาณฝน 24 ชม. ที่ทำให้เกิดน้ำท่วมหรือดินถล่ม (มม.))	น้ำล้น spill way จากเขื่อน/อ่างเก็บน้ำ (ระบุชื่อเขื่อน/อ่างฯ)	น้ำล้นตลิ่งจากแม่น้ำ/แหล่งน้ำ (ระบุชื่อแม่น้ำ/แหล่งน้ำ)	ระบุระดับน้ำที่สถานี/สะพาน/ชุมชนใด	ระดับความรุนแรงกับที่อยู่อาศัย		ผลกระทบ			
																มักจะไม่ท่วมบ้าน	มักจะท่วมบ้านบางหลังอาศัยได้	มักจะท่วมบ้านและอพยพบางส่วน	เกษตร/ประมงมีเสียหาย		
781	ห้วยยอด	ห้วยยอด	ชุมชน		ทต.ห้วยยอด	ตาชี		/			110				/		/			0.5	
782	ห้วยยอด	ห้วยยอด	ชุมชน		ทต.ห้วยยอด	ถนนแพรก		/			110				/		/			0.5	
783	ห้วยยอด	ห้วยยอด	ชุมชน		ทต.ห้วยยอด	วัดนา		/			110				/		/			0.5	
784	ห้วยยอด	ห้วยยอด	ชุมชน		ทต.ห้วยยอด	หน้าวัดห้วยยอด		/			110				/		/	/		1	
785	ห้วยยอด	ห้วยยอด	ชุมชน		ทต.ห้วยยอด	หลังวัดห้วยยอด		/			110				/		/	/		1	
786	ห้วยยอด	ห้วยยอด	หมู่ที่	1	ทต.ห้วยยอด			/			110				/		/	/		0.4	
787	ห้วยยอด	ห้วยยอด	หมู่ที่	2	ทต.ห้วยยอด			/			110				/		/	/		0.4	

ร.ร.	พื้นที่						***ลักษณะความเสี่ยง (/)					สาเหตุหลัก/ปัจจัยบ่งชี้				ผลกระทบ				ระดับน้ำที่เคยท่วมสูงสุด (ม.)	หมายเหตุ
	ชื่ออำเภอ	ชื่อตำบล	รูปแบบการปกครอง (หมู่ที่/ชุมชน)	หมู่ที่	ชื่อ อปท.	ชุมชน (ไม่ใช่ชื่อหมู่บ้าน) เฉพาะพื้นที่ปกครองแบบชุมชน	น้ำท่วมซ้ำ	น้ำล้นตลิ่ง	น้ำท่วมฉับพลัน/น้ำไหลหลาก	ดิน/โคลนถล่ม	ไม่มีความเสี่ยง/ไม่มีประวัติน้ำท่วม	ฝนตก (ระบุปริมาณฝน 24 ชม. ที่ทำให้พื้นที่น้ำท่วม หรือดินถล่ม (มม.))	น้ำล้น spill way จากเขื่อน/อ่างเก็บน้ำ (ระบุชื่อเขื่อน/อ่างฯ)	น้ำล้นตลิ่งจากแม่น้ำ/แหล่งน้ำ (ระบุชื่อแม่น้ำ/แหล่งน้ำ)	ระบุระดับน้ำที่สถานี/สะพาน/เขื่อน/คันดิน	ระดับความรุนแรง		ผลกระทบ			
																กับที่อยู่อาศัย		รวม			
																มักจะไม่ท่วมบ้าน	มักจะท่วมบ้านบางหลังอาจอาศัยได้	มักจะท่วมบ้านและอพยพบางส่วน	เกษตร/ประมงมีเสียหาย		
788	ห้วยยอด	ห้วยยอด	หมู่ที่ 3	ทต.ห้วยยอด		/					110				/	/	/	/	0.4		
789	ห้วยยอด	ห้วยยอด	หมู่ที่ 4	ทต.ห้วยยอด		/					110				/	/	/	/	0.4		
790	ห้วยยอด	ห้วยยอด	หมู่ที่ 5	ทต.ห้วยยอด		/					110				/	/	/	/	0.4		
791	หาดสำราญ	ตะเสะ	หมู่ที่ 2	อบต.ตะเสะ		/					120		น้ำทะเลหนุน		/	/	/	/	0.5		
792	หาดสำราญ	ตะเสะ	หมู่ที่ 3	อบต.ตะเสะ		/					120		น้ำทะเลหนุน		/	/	/	/	0.5		
793	หาดสำราญ	ตะเสะ	หมู่ที่ 4	อบต.ตะเสะ		/					120		น้ำทะเลหนุน		/	/	/	/	0.3		
794	หาดสำราญ	ตะเสะ	หมู่ที่ 5	อบต.ตะเสะ		/					120		น้ำทะเลหนุน		/	/	/	/	0.5		
795	หาดสำราญ	บ้าหวี	หมู่ที่ 1	อบต.บ้าหวี		/					120		น้ำทะเลหนุน		/	/	/	/	0.3		
796	หาดสำราญ	บ้าหวี	หมู่ที่ 3	อบต.บ้าหวี		/					120		น้ำทะเลหนุน		/	/	/	/	0.3		
797	หาดสำราญ	บ้าหวี	หมู่ที่ 4	อบต.บ้าหวี		/					120		น้ำทะเลหนุน		/	/	/	/	0.3		
798	หาดสำราญ	หาดสำราญ	หมู่ที่ 1	อบต.หาดสำราญ		/					120		น้ำทะเลหนุน		/	/	/	/	0.3		
799	หาดสำราญ	หาดสำราญ	หมู่ที่ 2	อบต.หาดสำราญ		/					120		น้ำทะเลหนุน		/	/	/	/	0.3		
800	หาดสำราญ	หาดสำราญ	หมู่ที่ 3	อบต.หาดสำราญ		/					120		น้ำทะเลหนุน		/	/	/	/	0.3		
801	หาดสำราญ	หาดสำราญ	หมู่ที่ 4	อบต.หาดสำราญ		/					120		น้ำทะเลหนุน		/	/	/	/	0.3		
802	หาดสำราญ	หาดสำราญ	หมู่ที่ 5	อบต.หาดสำราญ		/					120		น้ำทะเลหนุน		/	/	/	/	0.3		
803	หาดสำราญ	หาดสำราญ	หมู่ที่ 6	อบต.หาดสำราญ		/					120		น้ำทะเลหนุน		/	/	/	/	0.3		
804	หาดสำราญ	หาดสำราญ	หมู่ที่ 7	อบต.หาดสำราญ		/					120		น้ำทะเลหนุน		/	/	/	/	0.3		
805	หาดสำราญ	หาดสำราญ	หมู่ที่ 8	อบต.หาดสำราญ		/					120		น้ำทะเลหนุน		/	/	/	/	0.3		
806	หาดสำราญ	หาดสำราญ	หมู่ที่ 9	อบต.หาดสำราญ		/					120		น้ำทะเลหนุน		/	/	/	/	0.3		
807	หาดสำราญ	หาดสำราญ	หมู่ที่ 10	อบต.หาดสำราญ		/					120		น้ำทะเลหนุน		/	/	/	/	0.3		
808	หาดสำราญ	หาดสำราญ	หมู่ที่ 11	อบต.หาดสำราญ		/					120		น้ำทะเลหนุน		/	/	/	/	0.3		
809	หาดสำราญ	หาดสำราญ	หมู่ที่ 12	อบต.หาดสำราญ		/					120		น้ำทะเลหนุน		/	/	/	/	0.3		

แบบสำรวจการเตรียมความพร้อมศูนย์พักพิงชั่วคราว (กรณีอุทกภัย) จังหวัดฉะเชิงเทรา

ที่	อำเภอ	ตำบล	หมู่บ้าน/ชุมชน	ชื่อสถานที่	รองรับผู้อพยพ (จำนวนคน)	สถานที่อยู่ในความรับผิดชอบของ อปท./หน่วยงาน (ระบุ)	ชื่อ - สกุลผู้ประสาน	หมายเลขโทรศัพท์	สิ่งสาธารณูปโภคที่มีอยู่ในปัจจุบัน			ค่าพิกัด GPS	
									ไฟฟ้า	ประปา	ห้องสุขา (จำนวนห้อง)		
๑	หัวย้อย	ท่าจั่ว		วัดเขาปูน	๑๐๐	สำนักงานพระพุทธศาสนาจังหวัดฉะเชิงเทรา	วิวัฒน์ แก้วกล้า	๐๘๗ ๒๙๕๒๕๖๐	✓	✓	๙	๗.๘๒๗๕๑๖ ๙๙.๖๔๗๘๘๑	
				โรงเรียนวัดเขา	๑๐๐	สำนักงานเขตพื้นที่การศึกษาฉะเชิงเทรา เขต๒	อานวย สีสโสม	๐๙๓ ๕๐๘๒๕๓๑	✓	✓	๑๐	๗.๘๒๗๕๑๖ ๙๙.๖๔๗๘๘๑	
				โรงเรียนบ้านโสมม่วง	๑๐๐	สำนักงานเขตพื้นที่การศึกษาฉะเชิงเทรา เขต๒	ศุภโชค สิ้นกั้ง	๐๘๙-๔๗๒๖๐๕	✓	✓	๘	๗.๘๔๙๘๘๗ ๙๙.๖๔๕๕๗๖	
				โรงเรียนท่าจั่ว(ตชด) อุปถัมภ์	๒๐๐	สำนักงานเขตพื้นที่การศึกษาฉะเชิงเทรา เขต๒	เกรียงไกร ดินเจีย	๐๖๒ ๐๖๓๕๒๙	✓	✓	๑๔	๗.๘๓๙๙๗๙ ๙๙.๖๔๖๓๘๖	
				โรงเรียนบ้านเขาพรเสมีด	๑๕๐	-	ผู้อำนวยการ ร.ร.บ้านเขาพรเสมีด	๐๗๕-๒๙๑๕๐	✓	✓	๕	๗.๗๗๙๕๖ ๙๙.๕๘๒๑๕	
		วังคีรี		ม.๑	อบต.วังคีรี	๒๐๐	อบต.วังคีรี	นาย อดิ.วังคีรี	๐๗๕-๕๗๘๐๑๖	✓	✓	๕	๗.๗๗๙๕๖ ๙๙.๕๗๑๐๘
					วัดสวน	๒๐๐	-	เจ้าอาวาสวัดสวน		✓	✓	๕	๗.๗๗๙๕๖ ๙๙.๕๗๑๐๘
					ศูนย์วิจัยทดสอบพันธุ์สัตว์ฉะเชิงเทรา	๒๕๐		ผู้อำนวยการสถานีวิจัยทดสอบพันธุ์สัตว์ฉะเชิงเทรา	๐๗๕-๒๗๐๙๐๗	✓	✓		๗.๘๒๗๖๗ ๙๙.๕๕๒๑๗
					โรงเรียนบ้านวังลำ	๑๕๐	-	ผู้อำนวยการ ร.ร.บ้านวังลำ	๐๗๕-๕๗๘๐๓๘	✓	✓	๕	๗.๗๗๙๕๖ ๙๙.๕๖๖๙๗
		หัวย้อย		หมู่ที่ ๑	ศาลาอเนกประสงค์	๕๐	อบต.หัวย้อย	นายชอ ชูกลิ่น	๐๖๒-๙๓๕๑๓๑๑	✓	✓	๑	๗° ๕๖' ๕๑.๖๑" น.
					บ้านตลาดหัวย้อย			ผู้ใหญ่บ้าน หมู่ที่ ๑					๙๙° ๓๘' ๓๔.๕๐" อ.
					ศาลาอเนกประสงค์	๕๐	อบต.หัวย้อย	นายศิริ พุทธา	๐๘๙-๘๗๔๘๗๕๑	✓	✓	๑	๗° ๕๖' ๕๐.๗๐" น.
					บ้านยอดเคียน			กำนันตำบลหัวย้อย					๙๙° ๓๖' ๕๓.๔๘" อ.
					ศาลาอเนกประสงค์	๕๐	อบต.หัวย้อย	นางระพีพรรณ พรหมฤทธิ์	๐๙๑-๗๘๕๙๔๒๖	✓	✓	๑	๗° ๕๗' ๕๔.๕๗" น.
บ้านควนหนังช้าง						ผู้ใหญ่บ้าน หมู่ที่ ๓					๙๙° ๓๖' ๕๐.๔๑" อ.		
ศาลาอเนกประสงค์	๕๐				อบต.หัวย้อย	นายสุนทร ภูมิพันธ์	๐๘๖-๙๕๒๗๓๘๑	✓	✓	๑	๗° ๕๖' ๑๕.๔๔" น.		
บ้านโนนเหยา						ผู้ใหญ่บ้าน หมู่ที่ ๔					๙๙° ๓๙' ๕๖.๓๘" อ.		
ศาลาอเนกประสงค์	๕๐				อบต.หัวย้อย	นายสุนันท์ บัวทอง	๐๖๕-๓๘๑๑๐๑๗	✓	✓	๑	๗° ๕๕' ๒๐.๑๙" น.		
บ้านท่ามะปราง						ผู้ใหญ่บ้าน หมู่ที่ ๕					๙๙° ๓๘' ๔๙.๖๙" อ.		
บางกุ้ง	หัวย้อย	หมู่ที่ ๓	ที่ทำการ อบต.บางกุ้ง	๒๐๐	อบต.บางกุ้ง	นายวิรัช เต็มสังข์	๐๗๕๒๗๐๔๓๔	✓	✓	๔	N ๗๖.๘๘๘๒		
			บ้านวังหลาม	๒๕๐	ทต.หัวย้อย	นางสาวสุรินทร์ ห่องเม้ง	๐๗๕-๒๙๕๑๑๒	✓	✓	๑๐			
		บ้านวังหลาม	โรงเรียนบ้านวังหลาม	๓๕๐	ทต.หัวย้อย			✓	✓	๑๐			
			บ้านวัดหัวย้อย	๑๕๐	ทต.หัวย้อย			✓	✓	๑๕			
			บ้านวัดหัวย้อย	๒๕๐	ทต.หัวย้อย			✓	✓	๖			
		เขาขาว	หนองยูง	๑๐๐ คน	ธนาภิรักษ์จังหวัดฉะเชิงเทรา	นายพนันท์ บัวฉิม	๐๘๗-๕๕๒๖๖๐๙	✓	✓	๔ ห้อง	ละติจูด ๗.๗๙๕๑๙๖ ลองจิจูด ๙๙.๕๙๖๘๑๔		
			โคกแค	๑๐๐ คน	โรงเรียนวัดกาญจนบุรีรักษ์	นายพนันท์ บัวฉิม	๐๘๗-๕๕๒๖๖๐๙	✓	✓	๔ ห้อง	ละติจูด ๗.๘๐๕๕๖๖ ลองจิจูด ๙๙.๖๒๓๓๕๕		
			โคกแค	๑๐๐ คน	วัดกาญจนบุรีรักษ์	นายพนันท์ บัวฉิม	๐๘๗-๕๕๒๖๖๐๙	✓	✓	๑๒ ห้อง	ละติจูด ๗.๘๐๕๕๖๖ ลองจิจูด ๙๙.๖๒๓๓๕๕		
			หว่างคลอง	๓๐ คน	องค์การบริหารส่วนตำบลเขาขาว	นายพนันท์ บัวฉิม	๐๘๗-๕๕๒๖๖๐๙	✓	✓	๓ ห้อง	ละติจูด ๗.๘๐๕๕๖๖ ลองจิจูด ๙๙.๖๒๓๓๕๕		
	ทุ่งต้อ	หมู่ที่ ๖	อบต.ทุ่งต้อ	๒๐๐	อบต.ทุ่งต้อ	นางพัชราภรณ์ ลิ้มปานานท์	๐๘๗-๗๙๑๖๘๘๑	✓	✓	๕	๗.๗๕๘๕๐๑ ๙๙.๕๗๑๑๒		
			วัดทุ่งต้อ	๒๐๐	สำนักพระพุทธศาสนาจังหวัดฉะเชิงเทรา	นางพัชราภรณ์ ลิ้มปานานท์	๐๘๗-๗๙๑๖๘๘๑	✓	✓	๕	๗.๗๖๓๕๒ ๙๙.๕๗๑๑๘		
ปากคม		บ้านควนไทร	ศาลาอเนกประสงค์ หมู่ที่ ๑	๕๐	อบต.ปากคม	ชาญฤทธิ์ ไชยกุล	๐๙๗-๒๗๒๖๖๘๗	✓	✓	๒	๗.๗๓๙๘๘๘ ๙๙.๕๕๕๕๖๙		
			หนองขี้เสียด	๕๐	อบต.ปากคม	ชาญฤทธิ์ ไชยกุล	๐๙๗-๒๗๒๖๖๘๗	✓	✓	๒	๗.๗๒๗๒๓ ๙๙.๕๗๑๒๓		
			น้ำพราย	๒๐	อบต.ปากคม	ชาญฤทธิ์ ไชยกุล	๐๙๗-๒๗๒๖๖๘๗	✓	✓	๑	๗.๗๓๗๒๓ ๙๙.๖๑๗๖๔		
			ควนยนต์	๕๐	อบต.ปากคม	ชาญฤทธิ์ ไชยกุล	๐๙๗-๒๗๒๖๖๘๗	✓	✓	๒	๗.๗๓๑๖๔ ๙๙.๕๕๕๕๑๙		
			หนองกก	๓๐	อบต.ปากคม	ชาญฤทธิ์ ไชยกุล	๐๙๗-๒๗๒๖๖๘๗	✓	✓	๑	๗.๗๔๕๕๗ ๙๙.๖๑๑๐๙		
			พรุที	๔๐	อบต.ปากคม	ชาญฤทธิ์ ไชยกุล	๐๙๗-๒๗๒๖๖๘๗	✓	✓	๒	๗.๗๒๕๕๓ ๙๙.๕๕๕๕๑๙		
			ควนยาง	๕๐	อบต.ปากคม	ชาญฤทธิ์ ไชยกุล	๐๙๗-๒๗๒๖๖๘๗	✓	✓	๑	๗.๗๔๕๕๗ ๙๙.๖๑๑๐๙		
หนองช้างแล่น	บ้านควนเลียบ ม.๔	๓๐๐	ร.ร.บ้านควนเลียบ	นายวิชัย วัชรินทร์	๐๘๙ ๙๘๕ ๕๕๕๗	✓	✓	๑๒	๖๒.๗ ๖๗				

ที่	อำเภอ	ตำบล	หมู่บ้าน/ชุมชน	ชื่อสถานที่	รองรับผู้อพยพ (จำนวนคน)	สถานที่อยู่ในการรับผิดชอบของ อบต./หน่วยงาน (ระบุ)	ชื่อ - สกุลผู้ประสาน	หมายเลขโทรศัพท์	สิ่งสาธารณูปโภคที่มีอยู่ในปัจจุบัน			ค่าพิกัด GPS
									ไฟฟ้า	ประปา	ห้องสุขา (จำนวนห้อง)	
๒	กันตัง	กันตัง		อาคารคอซิมบี๊	๑๕๐	เทศบาลเมืองกันตัง	น.ส.รสนันท์ คงสกุล	๐๘๖๖๕๒๒๐๐	✓	✓	๒	(N ๗.๔๐๖๗๑๐๓ E ๙๙.๕๑๕๐๗๗๓)
		กันตัง	เขตเทศบาลเมืองกันตัง	อาคารคอซิมบี๊	๑๕๐	ท.ม.กันตัง	นายสรนันท์ จิโรจน์มนตรี	๐๘๑-๖๗๒๒๒๒๒	✓	✓	๒	๗.๔๐๖๗๑๐๓ N ๙๙.๕๑๕๐๗๗๓ E
		กันตังใต้	บ้านอุปะ	อบต.กันตังใต้	๑๐๐	อบต.กันตังใต้	นายกิตติ กันตังกุล	๐๖๓-๕๔๗๗๖๙๗	✓	✓	๒	๗.๓๕๖๓๖ N ๙๙.๕๑๒๑๘ E
		เกาะลียง	บ้านเจ้าไหม	โรงเรียนบ้านหาดยาว	๑๐๐	อบต.เกาะลียง	นายสุวิทย์ ตันดีลังกุล	๐๘๑-๐๘๕๒๕๕๒	✓	✓	๒	๗.๓๑๗๑๘ N ๙๙.๓๙๕๓๒ E
		คลองชีล้อม	บ้านปากอ	ศูนย์พัฒนาคุณภาพชีวิตและส่งเสริมอาชีพผู้สูงอายุ	๑๐๐	อบต.คลองชีล้อม	นางสาวดารณี ศรีพิพรร		✓	✓	๒	๗.๔๔๗๖๓ N ๙๙.๕๑๗๒๑๗ E
		คลองลู	บ้านนาเหนือ	ศูนย์ อปพร.อบต.คลองลู	๑๒๐	อบต.คลองลู	นายชัยวัฒน์ คำไผ่	๐๖๕๐๔๐๙๒๐๘	✓	✓	๒	๗.๒๑๙๑๗ N ๙๙.๕๑๓๑๓๖ E
		ควนธานี	บ้านควนธานี	โรงเรียนวัดควนธานี	๑๐๐	ทต.ควนธานี	นายเฉลิมศักดิ์ สุขรัตน์	๐๘๑-๕๔๐๑๘๗๘	✓	✓	๒	๗.๓๑๒๖ N ๙๙.๕๓๓๑๕ E
		โคกยาง	บ้านฉาง	วัดโคกยาง	๑๐๐	อบต.โคกยาง	นายธีรวุฒิ นิลาภ	๐๘๖-๒๖๖๒๖๖๓	✓	✓	๑๒	๗.๕๒๑๑๕๙ N ๙๙.๕๒๒๐๑๑ E
		นาเกลือ	บ้านนาเกลือใต้	อบต.นาเกลือ	๓๐๐	อบต.นาเกลือ	นายธวัช อภิลักษณ์กุล		✓	✓	๒	๗.๒๐๖๕๐๖๖ N ๙๙.๕๑๖๖๕๕ E
		บ่อน้ำร้อน	บ้านท่าบับ	อบต.บ่อน้ำร้อน	๑๐๐	อบต.บ่อน้ำร้อน	จ.อ.เกษมสุข หวังไธยะ	๐๙๕-๘๕๘๗๕๖๖	✓	✓	๔	๗.๔๓๖๒๒๗ N ๙๙.๕๐๒๖๕๕ E
		บางเป้ง	บ้านควนทองสีห์	อาคารป้องกัน	๒๐๐	ทต.บางเป้ง	นายวิเชียร สุธนนท์	๐๘๑-๐๘๘๘๕๕๔	✓	✓	๓	๗.๕๒๑๑๘๘ N ๙๙.๕๒๕๓๑๕ E
		บางลึก	บ้านบางลึก	สำนักสงฆ์หัวทอง	๑๐๐	อบต.บางลึก	สปีโทษันท์ ชูชาติ	๐๖๒-๒๒๐๘๘๙๙	✓	✓	๒	๗.๓๙๕๗๖ N ๙๙.๕๒๑๘๒ E
		บางหมาก	บ้านบางหมาก	โรงเรียนบ้านบางหมาก	๑๕๐	อบต.บางหมาก	นายประสิทธิ์ ณ พัทลุง	๐๘๑-๓๔๘๔๖๕๓	✓	✓	๗	๗.๔๘๔๐๑๑ N ๙๙.๕๕๕๒๒๑๒ E
		ย่านซื่อ	บ้านโคกทราย	อบต.ย่านซื่อ	๑๐๐	อบต.ย่านซื่อ	นายธวัชชัย แซ่เอี้ยว	๐๙๕-๐๗๒๖๒๑๒	✓	✓	๒	๕๕๕๒๖๔ N ๙๙.๕๒๖๖๖ E
		วังวน	บ้านห้วยลึก	ศูนย์ อปพร.อบต.วังวน	๑๐๐	อบต.วังวน	นางสาวณัจฉิระ ปิยานันกุล	๐๙๕๒๕๗๒๖๕	✓	✓	๔	๗.๓๖๕๗๒ N ๙๙.๕๕๕๖๖ E
๓	ย่านตาขาว	โพรงจระเข้	ม.๑	ศาลาอเนกประสงค์ ม.๑	๔๐	ผู้ใหญ่บ้าน	ก้านันตำบลโพรงจระเข้	-	✓	✓	-	๗.๕๓๘๗, ๙๙.๗๑๐๓๗
			ม.๑	โรงเรียนบ้านยูงงาม	๒๐๐	สพฐ.	นางสาวลินทิพย์ พรหมสังข์	-	✓	✓	๔	๗.๕๓๒๓๙, ๙๙.๗๑๑๘๒
			ม.๒	วัดห้วยสอ	๓๐๐	สำนักพระพุทธศาสนา	ก้านันตำบลโพรงจระเข้	-	✓	✓	๔	๗.๕๑๕๐๖, ๙๙.๗๑๑๘๘
			ม.๒	โรงเรียนบ้านโพรงจระเข้	๒๐๐	สพฐ.	นางสาววันดี โติยะดำ	-	✓	✓	๕	๗.๕๑๒๓๘, ๙๙.๗๑๕๑๒
			ม.๓	ศาลาอเนกประสงค์ ม.๓	๔๐	ผู้ใหญ่บ้าน	นายเรืองชัย สมบัติทอง	-	✓	✓	-	๗.๕๑๗๕๕, ๙๙.๗๑๕๓๕๒
			ม.๓	วัดลำไ้	๓๐๐	สำนักพระพุทธศาสนา	ก้านันตำบลโพรงจระเข้	-	✓	✓	๔	๗.๕๓๗๑๐, ๙๙.๗๑๑๗๒
			ม.๔	โรงเรียนบ้านโคกทราย	๒๐๐	สพฐ.	นายอัศวกรณ์ สิทธิศักดิ์	-	✓	✓	๖	๗.๕๐๘๒๒, ๙๙.๗๑๙๘๘
			ม.๔	ที่ทำการ อบต.โพรงจระเข้	๔๐	อบต.โพรงจระเข้	นางสาวดารารรณ พลประสิทธิ์	-	✓	✓	๔	๗.๕๑๕๕๑, ๙๙.๗๑๑๘๗
			ม.๔	ศพด.บ้านโคกทรายเหนือ	๖๐	อบต.โพรงจระเข้	หน.ศูนย์พัฒนาเด็กเล็ก	-	✓	✓	๒	๗.๕๑๕๖๖, ๙๙.๗๑๕๑๙
			ม.๔	โรงเรียนวิเชียรมาตุ ๒	๔๐๐	สพม.	นางรัตน์ ลิมพานิช	-	✓	✓	๘	๗.๕๐๕๕๓, ๙๙.๘๐๑๘๐
			ม.๕	ศาลาอเนกประสงค์ ม.๕	๔๐	ผู้ใหญ่บ้าน	นายปรีชา นิคะ	-	✓	✓	-	๗.๕๑๗๗๘, ๙๙.๗๑๕๕๑
			ม.๖	ศาลาอเนกประสงค์ ม.๖	๔๐	ผู้ใหญ่บ้าน	นายวร กนกแก้ว	-	✓	✓	-	-
			ม.๗	วัดโหละคล้า	๓๐๐	สำนักพระพุทธศาสนา	ก้านันตำบลโพรงจระเข้	-	✓	✓	๔	๗.๕๕๓๙๑, ๙๙.๗๑๑๖๗
			ม.๗	โรงเรียนวัดโหละคล้า	๒๐๐	สพฐ.	นายอุดม เจริญลาภ	-	✓	✓	๕	๗.๕๕๓๙๕, ๙๙.๗๑๒๒๐
		นาชุมเห็ด	ม.๑	โรงเรียนบ้านโทรงาม	๑๐๐	อบต.นาชุมเห็ด	นางสาวจิราวรรณ พลประสิทธิ์	๐๘๗๘๕๑๘๒๒๒	✓	✓	๕	๗.๕๖๖๖๕, ๙๙.๗๑๕๕๑
			ม.๒	วัดควนนิมิตติลา	๑๕๐	อบต.นาชุมเห็ด	นางสาวจิราวรรณ พลประสิทธิ์	๐๘๗๘๕๑๘๒๒๒	✓	✓	๕	๗.๕๗๑๗๓, ๙๙.๗๑๕๖๖
			ม.๒	โรงเรียนวัดควนนิมิตติลา	๒๐๐	อบต.นาชุมเห็ด	นางสาวจิราวรรณ พลประสิทธิ์	๐๘๗๘๕๑๘๒๒๒	✓	✓	๕	๗.๕๗๑๗๓, ๙๙.๗๑๕๖๖
			ม.๓	โรงเรียนบ้านหนองชุมแสง	๑๕๐	อบต.นาชุมเห็ด	นางสาวจิราวรรณ พลประสิทธิ์	๐๘๗๘๕๑๘๒๒๒	✓	✓	๕	๗.๕๗๑๗๓, ๙๙.๗๑๕๖๖
			ม.๓	วัดหนองชุมแสง	๑๐๐	อบต.นาชุมเห็ด	นางสาวจิราวรรณ พลประสิทธิ์	๐๘๗๘๕๑๘๒๒๒	✓	✓	๕	๗.๕๗๑๗๓, ๙๙.๗๑๕๖๖
			ม.๔	วัดลำพิทุล	๑๕๐	อบต.นาชุมเห็ด	นางสาวจิราวรรณ พลประสิทธิ์	๐๘๗๘๕๑๘๒๒๒	✓	✓	๕	๗.๕๕๕๐๙, ๙๙.๗๑๑๕๑
			ม.๕	โรงเรียนบ้านทอนพลา	๑๐๐	อบต.นาชุมเห็ด	นางสาวจิราวรรณ พลประสิทธิ์	๐๘๗๘๕๑๘๒๒๒	✓	✓	๕	๗.๕๕๕๐๙, ๙๙.๗๑๑๕๑
			ม.๖	โรงเรียนวัดหนองเป็ด	๒๐๐	อบต.นาชุมเห็ด	นางสาวจิราวรรณ พลประสิทธิ์	๐๘๗๘๕๑๘๒๒๒	✓	✓	๕	๗.๕๕๕๐๙, ๙๙.๗๑๑๕๑
			ม.๖	วัดหนองเป็ด	๑๐๐	อบต.นาชุมเห็ด	นางสาวจิราวรรณ พลประสิทธิ์	๐๘๗๘๕๑๘๒๒๒	✓	✓	๕	๗.๕๕๕๐๙, ๙๙.๗๑๑๕๑
			ม.๘	โรงเรียนบ้านลำพิทุล	๒๐๐	อบต.นาชุมเห็ด	นางสาวจิราวรรณ พลประสิทธิ์	๐๘๗๘๕๑๘๒๒๒	✓	✓	๕	๗.๕๖๖๖๕, ๙๙.๗๑๑๕๑
			ม.๑-๙	ศาลาอเนกประสงค์ ม.๑-๙	๑๐๐	อบต.นาชุมเห็ด	นางสาวจิราวรรณ พลประสิทธิ์	๐๘๗๘๕๑๘๒๒๒	✓	✓	๕	๗.๕๖๖๖๕, ๙๙.๗๑๑๕๑
		เกาะเปียง	ม.๔	โรงเรียนอัมพันวิทยา	๓๐๐	สง.คณะกรรมการส่งเสริมการศึกษาเอกชน	นายสุรชัย ช่วยเรือง	๐๘๗๘๕๑๘๒๒๒	✓	✓	๑๐	๗.๕๖๖๖๕, ๙๙.๖๘๖๕๑
			ม.๔	โรงเรียนวัดอัมพัน	๒๕๐	สง.เขตพื้นที่การศึกษาประถมศึกษา เขต ๑	นายวิระ ช้องรักษ์	๐๘๕๕๕๑๕๑๐	✓	✓	๖	๗.๕๖๖๖๕, ๙๙.๖๘๖๕๑
			ม.๔	อาคารศูนย์ อปพร.	๕๐	อบต.เกาะเปียง	นายไกรศร จิตเพชร	๐๘๖๖๙๐๓๘๘๗	✓	✓	๓	๗.๕๖๖๖๕, ๙๙.๖๘๖๕๑
			ม.๔	วัดอัมพัน	๔๐๐	คณะสงฆ์มหานิกาย	นายสิริธร อินทาม	๐๘๖๖๙๐๓๘๘๗	✓	✓	๗	๗.๕๖๖๖๕, ๙๙.๖๘๖๕๑
		ทุ่งกระบือ	ม.๒	โรงเรียนบ้านคลองปะเหลียน	๒๐๐	ทต.ทุ่งกระบือ	นายทศพล เทพสุทธิ	๐๗๕๖๐๔๗๐๕	✓	✓	๑๒	๗.๓๖๖๖๕, ๙๙.๖๕๖๖๓
			ม.๒	ทต.ทุ่งกระบือ	๒๐๐	ทต.ทุ่งกระบือ	นายทศพล เทพสุทธิ	๐๗๕๖๐๔๗๐๕	✓	✓	๘	๗.๓๖๖๖๕, ๙๙.๖๕๖๖๓
		ย่านตาขาว	ม.๓	โรงเรียนบ้านควนโพธิ์	๕๐๐	ทต.ควนโพธิ์	นายทรงชัย สวนอินทร์	๐๘๖๖๙๐๓๘๘๗	✓	✓	๑๐	๗.๕๖๖๖๕, ๙๙.๖๕๖๖๓
		หนองป้อ	ม.๕	โรงเรียนทุ่งเกาะยูวน	๔๐๐	อบต.หนองป้อ	น.ส.สุภัครัตน์ สุวรรณสิงห์	๐๘๖๖๙๐๓๘๘๗	✓	✓	๑๐	๗.๕๖๖๖๕, ๙๙.๖๕๖๖๓

ที่	อำเภอ	ตำบล	หมู่บ้าน/ชุมชน	ชื่อสถานที่	รองรับ ผู้อพยพ (จำนวนคน)	สถานที่อยู่ใน ความรับผิดชอบ ของ อปท./หน่วยงาน (ระบุ)	ชื่อ - สกุล ผู้ประสาน	หมายเลข โทรศัพท์	สิ่งสาธารณูปโภคที่มีอยู่ในปัจจุบัน			ค่าพิกัด GPS
									ไฟฟ้า	ประปา	ห้องสุขา (จำนวนห้อง)	
		ทุ่งค่าย	ม.๒	โรงเรียนตรังสุขบุรี	๑,๐๐๐	สนง.เขตพื้นที่การศึกษามัธยมศึกษา เขต ๑๓	นางวรรณลี ศรีชัย	๐๗๕-๒๘๐๒๒๙	✓	✓	๒๐	๗.๔๕๓๘๘๗,๙๙.๖๓๓๘๘๐
		โนควน	ม.๑	โรงเรียนทุ่งหนองแห้งประชาสรรค์	๑,๐๐๐	อบต.โนควน	นายทรงศักดิ์ สังขาว	๐๗๕-๕๗๖๒๑๕	✓	✓	๒๐	๗.๓๘๗๒๘๘๖, ๙๙.๗๓๕๑
๔	เมืองตรัง	บ้านควน	๑	วัดเกาะมะม่วง	๗๐	วัดเกาะมะม่วง			✓	✓	๑	
			๒	ศาลาอเนกประสงค์	๒๐	อบต.บ้านควน			✓	✓	๔	
			๓,๕	วัดควนนาแค	๘๐	วัดควนนาแค			✓	✓	๑๐	
			๔	อบต.บ้านควน	๘๐	อบต.บ้านควน			✓	✓	๘	
			๔	อส.จ.ตรัง	๑๐๐	อส.จ.ตรัง			✓	✓	๑๐	
			๖	โรงเรียนวัดเกาะมะม่วง	๘๐	โรงเรียนวัดเกาะมะม่วง			✓	✓	๘	
		นาใต้หิมัง	๑	โรงเรียนบ้านเกาะเคียม	๓๐	รร.ไทยรัฐวิทยา ๓๙	นายเกียรติศักดิ์ ชูเอน	๐๘๐-๕๒๓๕๕๑	✓	✓	๒	E ๕๖๐๑๘๐ / N ๘๓๕๓๐๔
			๒	อบต.นาใต้หิมัง	๒๐	อบต.นาใต้หิมัง	นายสันติ บุญชู	๐๘๗-๘๕๙๗๖๒	✓	✓	๘	E ๕๕๗๖๓๓ / N ๘๓๕๔๕๗
			๓	โรงเรียนบ้านห้วยเหียง	๑๐	รร.ไทยรัฐวิทยา ๓๙	นายจำเริญ เลียนยงค์	๐๘๖-๓๐๕๒๖๖	✓	✓	๑	E ๕๕๕๓๗๓ / N ๘๓๕๗๕๒
			๓	อาคารฝึกอาชีพการเกษตร	๒๐	หมู่ที่ ๔ บ้านท่าเล	นายสุวรรณ ยงค์ประเดิม	๐๘๘-๘๘๕๐๔๓๑	✓	✓	๒	E ๕๕๕๐๐๙ / N ๘๓๕๗๕๒
			๕	วัดศรีทธาธรรม	๑๐๐	วัดศรีทธาธรรม	นางวิมลทิพย์ ทองด้วง	๐๘๓-๖๓๕๓๐๓๔	✓	✓	๘	E ๕๕๘๕๘๘ / N ๘๓๕๕๙๑
			๖	โรงเรียนบ้านควนสระแก้ว	๖๐	รร.ไทยรัฐวิทยา ๓๙	นายเสกสรร อินทอง	๐๘๕-๖๙๐๒๖๙	✓	✓	๒	E ๕๕๖๐๓๖ / N ๘๓๕๒๕๒
		นาท่ามใต้	๑	วัดศรีสุวรรณาราม	๑๔๐		นายสุวิษ กลิ่นชื่น	๐๘๑-๙๗๐๕๙๙	✓	✓	๑๐	๔๗N๕๖๑๐๘๙ E๘๕๒๑๗๖N
			๒	อบต.นาท่ามใต้	๕๐		นายธีรภัทร จีนชัย	๐๙๑-๐๓๕๒๗๙	✓	✓	๔	๔๗N๕๕๕๕๕๙ E๘๕๒๑๗๖N
			๓	ทางเดินที่กลางหมู่บ้าน	๘๐		นายสุรน สิทธิชัย	๐๘๑-๕๓๖๗๘๘๙	✓	✓	๒	๔๗N๕๖๑๐๘๙ E๘๕๒๑๗๖N
			๔	๕แยกนานอน	๘๐		นายทวีป อ่อนสนิทธิ	๐๘๙-๕๘๗๐๑๕๘	✓	✓	๒	
			๕	ศาลาอเนกประสงค์ ม.๕	๔๐		นายเรวัต บรรจงการ	๐๙๕-๑๐๒๗๗๒๔	✓	✓	๒	
			๖	ทางเดินที่กลางหมู่บ้าน	๔๐		นายฉัตรชัย ราชเดิม	๐๘๙-๔๖๒๖๔๕๒	✓	✓	๒	
			๗	รพ.สต.บ้านนาทาม	๑๐๐		นายสุวรรณ ออมาก	๐๙๓-๖๑๔๕๓๘๓	✓	✓	๔	๔๗N๕๖๑๑๗๖ E๘๕๒๓๙๔N
			๘	ศาลาอเนกประสงค์ ม.๘	๗๐		นายสัตถาพร นานอน	๐๙๑-๕๒๗๒๓๓๑	✓	✓	๒	๔๗N๕๖๑๐๘๙ E๘๕๒๑๗๖N
		บางรัก	๑	ข้างสนามกีฬาฝั่งป็น ม.๑	๒๐๐	อบต.บางรัก	นายชลัด สุรินทร์รัตน์	๐๘๒๒๖๓๙๑๕๕	✓	✓	๔	๗.๕๕๕๖๖๗,๙๙.๕๕๐๑๖๙
			๒	ศูนย์พัฒนาเด็กเล็กเกิดศิริ	๒๐๐	ศูนย์พัฒนาเด็กเล็กเกิดศิริ	นายชลัด สุรินทร์รัตน์	๐๘๒๒๖๓๙๑๕๕	✓	✓	๔	๗.๕๖๓๓๐,๙๙.๕๕๕๖๖
			๓	ร.ร.เทศบาล ๗ (วัดประสิทธิ์ชัย)	๒๐๐	เทศบาลนครตรัง	นายชลัด สุรินทร์รัตน์	๐๘๒๒๖๓๙๑๕๕	✓	✓	๔	๗.๕๕๗๔๕,๙๙.๕๗๕๕๓
			๔	ร.ร.จุฬารัตนราชวิทยาลัย, ที่ทำการอบต.บางรัก	๑๐๐	อบต.บางรัก	นายชลัด สุรินทร์รัตน์	๐๘๒๒๖๓๙๑๕๕	✓	✓	๖	๗.๕๕๒๙๕,๙๙.๕๕๕๘๓๗
			๕	วัดแจ้ง ม.๕	๒๐๐	อบต.บางรัก	นายชลัด สุรินทร์รัตน์	๐๘๒๒๖๓๙๑๕๕	✓	✓	๖	๗.๕๕๖๕๑,๙๙.๕๕๘๑๑๑
			๖	ศาลาอเนกประสงค์ ม.๖	๒๐	อบต.บางรัก	นายชลัด สุรินทร์รัตน์	๐๘๒๒๖๓๙๑๕๕	✓	✓	๗	๗.๕๕๐๑๔,๙๙.๕๕๗๓๙๒
		หนองตรุด	๗	โรงเรียนวัดเขี้ยวชาญกิจ	๒๕๐	อบต.หนองตรุด	นายสมบัติ ผลประยูร	๐๘๑-๗๓๗๖๕๗๓	✓	✓	๑๕	๗.๕๕๑๓๑๓, ๙๙.๕๕๑๗๒๖
			๖	วัดต้นปึก	๒๕๐	อบต.หนองตรุด	นายสมบัติ ผลประยูร	๐๘๑-๗๓๗๖๕๗๓	✓	✓	๒๐	๗.๖๐๔๖๘๓, ๙๙.๕๑๒๕๘๑
		นาพละ	๓	รพ.สต.นาพละ	๓๐		นายสำเริง นิลละออ	๐๖๓-๕๓๙๔๘๘๘	✓	✓	๒	ละติจูด๗.๕๕๕๑๓๙๙๙ E๘๕๒๑๗๖
			๖	วัดหัวถนน	๑๐๐		นายสำเริง นิลละออ	๐๖๓-๕๓๙๔๘๘๘	✓	✓	๑๐	ละติจูด๗.๕๕๕๑๓๙๙๙ E๘๕๒๑๗๖
			๗	โรงเรียนต้นบากฎร์บำรุง	๑๐๐		นายสำเริง นิลละออ	๐๖๓-๕๓๙๔๘๘๖๐	✓	✓	๑๐	ละติจูด๗.๖๒๕๑๓๙๙๙ E๘๕๒๑๗๖
			๙	อบต.นาพละ	๕๐	อบต.นาพละ	นายสำเริง นิลละออ	๐๖๓-๕๓๙๔๘๘๖๑	✓	✓	๒	ละติจูด๗.๕๕๕๑๓๙๙๙ E๘๕๒๑๗๖
			๙	โรงเรียนบ้านหนองเรี่ย	๑๐๐		นายสำเริง นิลละออ	๐๖๓-๕๓๙๔๘๘๖๒	✓	✓	๑๐	ละติจูด๗.๕๕๕๑๓๙๙๙ E๘๕๒๑๗๖
		ควนปริง	๔	วัดควนปริงวนาราม	๑๐๐	สำนักพระพุทธศาสนาจ.ตรัง	เจ้าอาวาส	๐๘๗-๖๒๓๙๔๙๑	✓	✓	๔	N ๗.๕๑๓๓๕ E ๙๙.๕๘๖๐๙
			๕	โรงเรียนบ้านควนปริง	๑๐๐	สปฐ. เขต ๒ จ.ตรัง	นางกัลยา ทองฤทธิ์	๐๘๑-๖๗๖๒๘๑	✓	✓	๑๒	N ๗.๕๓๐๑๕ E ๙๙.๕๕๗๘๗
			๖	อาคารอเนกประสงค์	๑๐๐	ผู้ใหญ่บ้านหมู่ที่ ๖	นายเสรี จิตราวู	๐๘๘-๘๖๖๔๐๒๑	✓	✓	๑	N ๗.๕๓๒๗๖ E ๙๙.๕๕๘๘๘๙
			๙	มัสยิดนุรูลอิจาน	๑๐๐	คณะกรรมการอิสลามจ.ตรัง	นายประสิทธิ์ แดงหย้า	๐๘๐-๙๖๘๘๘๓	✓	✓	๓	N ๗.๕๑๒๗๕ E ๙๙.๕๕๕๕๕
		น้ำผุด		โรงเรียนน้ำผุด	๑,๐๐๐		ผอ.ร.น้ำผุด		✓	✓	๑๐	๗.๖๕๑๖๓ ๙๙.๖๖๙๕๖
				โรงเรียนวัดน้ำผุด	๕๐๐		ผอ.ร.วัดน้ำผุด		✓	✓	๕	๗.๖๕๕๕๖ ๙๙.๗๐๔๐๘
				โรงเรียนบ้านห้วยเร้ง	๕๐๐		ผอ.ร.บ้านห้วยเร้ง		✓	✓	๕	๗.๖๘๖๓๓ ๙๙.๖๗๙๕๑
				โรงเรียนบ้านไร่พรุ	๕๐๐		ผอ.ร.บ้านไร่พรุ		✓	✓	๕	๗.๖๕๕๕๖ ๙๙.๖๗๗๔๘
				โรงเรียนบ้านด่าน	๕๐๐		ผอ.ร.บ้านด่าน		✓	✓	๕	๗.๖๘๓๓๕ ๙๙.๗๕๖๐๒
				โรงเรียนบ้านปากห้วย	๕๐๐		ผอ.ร.บ้านปากห้วย		✓	✓	๕	๗.๖๓๗๘๗ ๙๙.๗๕๖๐๙
				โรงเรียนบ้านเขากลัก	๕๐๐		ผอ.ร.บ้านเขากลัก		✓	✓	๕	๗.๗๒๕๕๖ ๙๙.๗๓๓๖๖

ที่	อำเภอ	ตำบล	หมู่บ้าน/ชุมชน	ชื่อสถานที่	รองรับผู้อพยพ (จำนวนคน)	สถานที่อยู่ในความรับผิดชอบของ อปท./หน่วยงาน (ระบุ)	ชื่อ - สกุลผู้ประสาน	หมายเลขโทรศัพท์	สิ่งสาธารณูปโภคที่มีอยู่ในปัจจุบัน			ค่าพิกัด GPS
									ไฟฟ้า	ประปา	ห้องสุขา (จำนวนห้อง)	
				โรงเรียนบ้านทุ่งนา	๒๐๐		ผอ.รร.บ้านทุ่งนา		√	√	๕	๗.๖๙๗๗๑ ๙๙.๗๕๒๖๒
				ศาลาอเนกประสงค์ ม.๗	๑๐๐		ผอ.อบ.หมู่ที่ ๗		√	√	๒	
				บ้านไสขุดหิน ม.๙	๑๐๐		ผอ.อบ.หมู่ที่ ๙		√	√	๓	๗.๖๒๕๕๑ ๙๙.๗๒๒๑๘
				ศาลาอเนกประสงค์บ้านปลวกอ่อน	๑๐๐		ผอ.อบ.หมู่ที่ ๑๐		√	√	๒	
				วัดไร่พรุ	๕๐๐		ผอ.อบ.หมู่ที่ ๘		√	√	๓	๗.๖๔๘๔๙ ๙๙.๖๗๘๐๒
				ศาลาอเนกประสงค์ ม.๑๒	๕๐๐		ผอ.อบ.หมู่ที่ ๑๒		√	√	๒	
				อบต.น้ำผุด	๕๐๐		ผอ.ศูนย์การท้องถิ่น		√	√	๔	๗.๖๖๓๙๙ ๙๙.๖๘๔๗๖
		นาตาสว่าง	๑	โรงเรียนวัดโทรงามวัดโทรงาม	๑๐๐	ทต.นาตาสว่าง	พ.จ.อ.สมพงษ์ คงลี	๐๙๕-๒๕๗-๒๘๗๒	√	√	๑๕	๗.๕๘๘๓๔๐,๙๙.๕๙๐๑๐๐
			๒	โรงเรียนวัดโทรงามวัดโทรงาม	๑๐๐	ทต.นาตาสว่าง	พ.จ.อ.สมพงษ์ คงลี	๐๙๕-๒๕๗-๒๘๗๒	√	√	๑๕	๗.๕๘๘๓๔๐,๙๙.๕๙๐๑๐๐
			๓	สง.ทต.นาตาสว่าง	๑๕๐	ทต.นาตาสว่าง	พ.จ.อ.สมพงษ์ คงลี	๐๙๕-๒๕๗-๒๘๗๒	√	√	๑๐	๗.๕๙๐๐๐,๙๙.๕๙๒๔๐๐
			๔	โรงเรียนวัดโทรงามสง.ทต.นาตาสว่าง	๑๐๐	ทต.นาตาสว่าง	พ.จ.อ.สมพงษ์ คงลี	๐๙๕-๒๕๗-๒๘๗๒	√	√	๑๐	๗.๕๘๘๓๔๐,๙๙.๕๙๐๑๐๐
			๕	อาคารอเนกประสงค์ ม. เมืองทอง เฟส ๑	๑๐๐	ทต.นาตาสว่าง	พ.จ.อ.สมพงษ์ คงลี	๐๙๕-๒๕๗-๒๘๗๒	√	√	๕	๗.๕๘๕๗๘,๙๙.๖๑๐๓๒
			๖	อาคารอเนกประสงค์ ม. เมืองทอง เฟส ๒	๑๐๐	ทต.นาตาสว่าง	พ.จ.อ.สมพงษ์ คงลี	๐๙๕-๒๕๗-๒๘๗๒	√	√	๕	๗.๕๘๕๗๘,๙๙.๖๑๐๓๒
		นาท่ามเหนือ	๑๓	โรงเรียนบ้านเกาะปราง	๕๐๐	อบต.นาท่ามเหนือ	นายกฤติเดช พลชัย	๐๖-๕๕๐๖-๖๙๖๖	√	√	๑๒	๕๗N๕๖๗๖๗๘,E๘๘.๕๑๙๙๕
		บ้านโพธิ์	๑	รพ.สต.ตำบลบ้านโพธิ์	๕๐	กระทรวงสาธารณสุข	นายสุรศักดิ์ ราชพาลี	๐๙-๕๑๐๖-๕๙๓๕	√	√	๔	๗.๕๙๐๐๘๘,๙๙.๖๓๕๙๙๒
			๕	อบต.บ้านโพธิ์	๕๐	อบต.บ้านโพธิ์	นายชิต บัวทอง	๐๘-๙๕๘๗-๕๘๖๖	√	√	๔	๗.๖๐๐๘๘๘,๙๙.๖๕๗๑๕๕
			๑๐	โรงเรียนวัดขุนลือ	๒๕๐	กระทรวงศึกษาธิการ	นายพรชัย คำนามศิลป์	๐๘-๑๗๖๖-๑๐๘๑	√	√	๑๒	๗.๖๑๐๓๗๑,๙๙.๖๕๕๒๔๓
			๑๐	วัดขุนลือ	๑๕๐		พระปลัดณัฐกร กตปุณโญ		√	√	๑๐	๗.๖๑๑๑๓๔,๙๙.๖๕๕๑๘๕
		นาบิงหลา	๑	ศาลาโรงเรียนวัดทุ่งหินผุด	๑๐๐	อบต.นาบิงหลา	นายภราดร ลั่นสิน	๐๘๑๖๐๗๓๔๙๕	√	√	๕	
		นาท่ามเหนือ	๓	โรงเรียนบ้านคลองเต็ง	๑,๐๐๐	สพฐ.เขต๑	นายอนินทร หลีกภัย	๐๘๗-๘๓๗๘๘๘๘	√	√	๒๐	๗.๖๓,๙๙.๕๘
			๓	อาคารอเนกประสงค์ ทต.คลองเต็ง	๒๐๐	อปท./ทต.คลองเต็ง	นายอนินทร หลีกภัย	๐๘๗-๘๓๗๘๘๘๘	√	√	๖	๗.๖๕,๙๙.๕๘
			๔	วัดลือชัยรังสรรค์	๕๐๐	สง.พุทธศาสนา	นายอนินทร หลีกภัย	๐๘๗-๘๓๗๘๘๘๐	√	√	๑๐	๗.๖๓,๙๙.๕๘
			๔	วัดราษฎร์นรมย์	๕๐๐	สง.พุทธศาสนา	นายอนินทร หลีกภัย	๐๘๗-๘๓๗๘๘๘๑	√	√	๑๐	๗.๖๑,๙๙.๕๘
		นาโยงใต้	๓	พระพุทธรูปทศกวนสงฆ์	๑๕๐	พระพุทธรูปทศกวนสงฆ์	นายวีระวุธ อินทอง	๐๘๖-๔๙๕๘๘๘๕	√	√	๑๐	
			๔	ที่ทำการ อบต.นาโยงใต้	๔๐๐	ที่ทำการ อบต.นาโยงใต้	นายวีระวุธ อินทอง	๐๘๖-๔๙๕๘๘๘๕	√	√	๘	
		โคกหล่อ	๙	วัดสาริการาม	๒๐๐		นายพฤต รักไทย		√	√	๑๐	
			๑๒	วัดทุ่งหวัง	๒๐๐		นายพฤต รักไทย		√	√	๑๐	
			๖	วัดนิคมประทีป	๒๐๐		นายพฤต รักไทย		√	√	๘	
๕	สิเกา	บ่อหิน	บ้านบ่อหิน	ศาลาประชาคมอำเภอสิเกา	๕๐๐	อบต.บ่อหิน ทต.สิเกา	นายวิวัฒน์ชัย ชูเกิด นายตรีเนตร เหมือนเลื่อน	๐๗๕-๒๙๑๐๑๒ ๐๗๕-๒๙๑๐๘๕	√ √	√ √	๒	X ๕๓๘๐๕๙ Y ๘๓๖๓๙๙
		นาเมืองเพชร	บ้านเขาแก้ว	วัดเขาแก้ว	๓๕๐	ทต.นาเมืองเพชร	น.ส.จันทร์ทิพย์ วินชวน	๐๗๕-๒๗๑๐๑๓	√ √	√ √	๑๕	X ๕๕๐๘๘๓ Y ๘๓๕๘๒๓
		ไม้ฝาด	บ้านห้วยต่อ	วัดห้วยต่อ	๓๕๐	อบต.ไม้ฝาด	น.ส.วรรณิ์ ตูลแห่ง	๐๗๕-๒๗๔๐๔๐	√ √	√ √	๑๐	X ๕๕๑๑๐๓ Y ๘๓๔๓๓๐
		เขาไม้แก้ว	บ้านบางค้างคาว	โรงเรียนบ้านบางค้างคาว	๒๕๐	อบต.เขาไม้แก้ว	นางพัชรินทร์ เทพแก้ว	๐๗๕-๕๗๐๒๖๘	√ √	√ √	๖	X ๕๓๑๐๕๒ Y ๘๕๕๕๙๐
		กะลาเส	บ้านกะลาเส	โรงเรียนกมลศรี	๒๕๐	อบต.กะลาเส	ว่าที่ รต.อาภรณ์ อ่าพันธ์	๐๗๕-๒๗๑๐๑๓	√ √	√ √	๑๐	X ๕๓๕๖๖๗ Y ๘๘๘๙๖๔
๖	วังวิเศษ	ทต.วังวิเศษ	วังวิเศษ	ศพด.ทต.วังวิเศษ	๔๐๐	ทต.วังวิเศษ	นายชรินทร์รัฐดี ครูพิธราช	๐๗๕-๒๙๖๑๘๖	√	√	๕	๘๔N,X= ๕๕๓๘๖๐,Y=๘๕๕๙๙๕
		ท่าสะบ้า	ทุ่งใหญ่	ศาลาอเนกประสงค์ อบต.ท่าสะบ้า	๓๐๐	อบต.ท่าสะบ้า	นายไพศาล ชุมภักขร	๐๗๕-๒๙๖๑๘๒	√	√	๕	๕๗N,X= ๕๕๕๙๖๘,Y=๘๘๕๕๒๖
		วังมะปราง	บางสมบุรณ์	ร.ร.บ้านบางพระ	๕๐๐	ร.ร.บ้านบางพระ	นายนิรุติ มากเพชร	๐๗๕-๒๗๑๐๓๕๙	√	√	๑๐	๘๔N,X= ๘๔๙๓๒๐,Y=๕๕๔๔๒๒
		วังมะปรางเหนือ	วังวิเศษ	ศาลาอเนกประสงค์ อบต.วังมะปรางเหนือ	๓๐๐	อบต.วังมะปรางเหนือ	นายธอง จันแดง	๐๗๕-๒๗๑๐๓๒๐	√	√	๕	๘๔N,X= ๕๕๓๘๖๐,Y=๘๕๕๒๖๐
		อ่าวตง	หนองชุมแสง	ร.ร. บ้านหนองชุมแสง	๓๐๐	ร.ร. บ้านหนองชุมแสง	นายอภิวิชญ์ ชูชนะ	๐๙๙-๑๒๔๘๙๓	√	√	๑๐	๘๔N,X= ๘๖๘๘๘๐,Y=๘๕๒๑๐๐
		เขาวิเศษ	เขาวิเศษ	ศาลาการเปรียญวัดเขาวิเศษ	๔๐๐	อบต.เขาวิเศษ	นายวีระวัฒน์ ศรีจันทร์ทอง	๐๖๒-๗๖๑๘๕๕๖	√	√	๑๐	๘๔N,X= ๘๘๖๐๓,Y=๕๕๐๖๒๕
๗	นาโยง	ละมอ	ม.๑	ศูนย์พัฒนาเด็กเล็ก	๘๐	อบต.ละมอ	นายชิต หนูยิ้มชัย	๐๕๘-๐๘๒๔๔๔๐	√	√	๘	
				อบต.ละมอ								
		นาโยงเหนือ	หนองเหยียง	อาคารอเนกประสงค์	๓๐๐	ทต.นาโยงเหนือ	นายสังเวียน เพ็ชรชัย	๐๘๙-๗๓๑๒๐๒๖	√	√	๔	
							ปลัดเทศบาล					
		นาหมื่นศรี	ม.๓	ศพด. อบต.นาหมื่นศรี	๑๕๐	อบต.นาหมื่นศรี	นายวิภา ดั่งงสา	๐๖๕-๒๗๕๘๒๙๔	√	√	๒	

ที่	อำเภอ	ตำบล	หมู่บ้าน/ชุมชน	ชื่อสถานที่	รองรับผู้อพยพ (จำนวนคน)	สถานที่อยู่ในความรับผิดชอบของ อปท./หน่วยงาน (ระบุ)	ชื่อ - สกุลผู้ประสาน	หมายเลขโทรศัพท์	สิ่งสาธารณูปโภคที่มีอยู่ในปัจจุบัน			ค่าพิกัด GPS
									ไฟฟ้า	ประปา	ห้องสุขา (จำนวนห้อง)	
		ช่อง	หมู่ ๑	ค่ายลูกเสือพระยารัษฎา	๑๐๐๐	อบต.ช่อง	นางสาววิจิตรรัตน์ มีเสียง	๐๘๘๖๖๕๒๕๖	✓	✓	๑๐	
		ช่อง	หมู่ ๒	อบต.ช่อง	๑๐๐๐	อบต.ช่อง	"	๐๘๘๖๖๕๒๕๗	✓	✓	๑๐	
		ช่อง	หมู่ ๓	วัดช่องน้อย	๕๐๐	วัด	"	๐๘๘๖๖๕๒๕๘	✓	✓	๑๐	
		ช่อง	หมู่ ๔	วัดช่องน้อย	๕๐๐	วัด	"	๐๘๘๖๖๕๒๕๙	✓	✓	๑๐	
		ช่อง	หมู่ ๕	อบต.ช่อง	๑๐๐๐	อบต.ช่อง	"	๐๘๘๖๖๕๒๖๐	✓	✓	๑๐	
		ช่อง	หมู่ ๖	อบต.ช่อง	๑๐๐๐	อบต.ช่อง	"	๐๘๘๖๖๕๒๖๑	✓	✓	๑๐	
		ช่อง	หมู่ ๗	ค่ายลูกเสือพระยารัษฎา	๑๐๐๐	อบต.ช่อง	"	๐๘๘๖๖๕๒๖๒	✓	✓	๑๐	
		นาข้าวเสี้ย	หมู่ ๒	โรงเรียนบ้านเกาะปุด	๕๐๐	โรงเรียนบ้านเกาะปุด	นายสถาพร จงไกรรัตนกุล	๐๘๙-๗๒๕๘๔๐๑	✓	✓	๘	N๕๗๖๔๖๑,๘๒๒๔๖๙
		นาข้าวเสี้ย	หมู่ ๔	โรงเรียนวัดธรรมาราม	๕๐๐	โรงเรียนวัดธรรมาราม	นายสถาพร จงไกรรัตนกุล	๐๘๙-๗๒๕๘๔๐๒	✓	✓	๔	N๕๗๘๓๙๑,๘๒๒๗๗๗
		นาข้าวเสี้ย	หมู่ ๕	โรงเรียนวัดควนสีนวล	๕๐๐	โรงเรียนวัดควนสีนวล	นายสถาพร จงไกรรัตนกุล	๐๘๙-๗๒๕๘๔๐๓	✓	✓	๑๘	N๕๘๑๒๙๖,๘๒๒๑๕๘
		โคกสะบ้า	หนองใหญ่	อบต.โคกสะบ้า	๘๐	อบต.	นายสมโชค เขยชินจิตร	๐๙๕-๐๖๖๖๔๔	✓	✓	๔	
๘	หาดสำราญ	ตะเสะ	๑	โรงเรียนบ้านนาทะเล	๕๐๐	สพฐ	ผอ.จรัส เผ่าพิสุทธิ	๐๘๗-๘๘๒๗๘๒๗	✓	✓	๑๙	๗.๑๙๓๒๖๗ ๙๙.๕๗๓๕๕๒
			๒	โรงเรียนบ้านโคกรัก	๒๐๐	สพฐ	ผอ.ลิขิตา เกลือมีผล	๐๙๑-๑๕๖๓๓๘๑	✓	✓	๖	๗.๒๑๕๕๐๑ ๙๙.๕๖๕๑๑๐
				กศน.ตำบลตะเสะ	๑๐	กศน.	นายชูโชค ย่อมใหญ่	๐๘๘-๒๘๘๗๙๕๒	✓	✓	๑	๗.๒๐๒๖๕๙ ๙๙.๕๖๖๔๓๕
			๓	ที่ทำการ อบต.ตะเสะ	๒๐	อบต.	นางศิรินทิพย์ แซ่ใจ	๐๖๒-๐๗๗๙๘๘๒	✓	✓	๒	๗.๑๗๔๓๓๘ ๙๙.๕๘๘๑๑๕
				ศูนย์พัฒนาเด็กเล็ก อบต.	๔๐	อบต.	นางอรทัย ทูย์อัน	๐๘๗-๙๒๘๒๔๗๓	✓	✓	๑	๗.๑๗๙๘๔๔ ๙๙.๕๗๔๙๔๖
			๔	โรงเรียนบ้านตะเสะ	๒๐๐	สพฐ	ผอ.เสาวภา สมพงษ์	๐๙๕-๘๒๑๓๘๐๒	✓	✓	๖	๗.๑๖๑๑๕๕ ๙๙.๕๙๑๖๕๑
			๕	ศูนย์ถ่ายทอดเทคโนโลยี เกษตรฯ	๕	อบต.	นายอรุณพล คิงหะ	๐๙๙-๕๓๐๐๑๐๖	✓	✓	๑	๗.๑๘๘๐๔๕ ๙๙.๕๘๑๑๖๘
			๖	ศาลาอเนกประสงค์	๕	อบต.	นายถาวร เจริญฤทธิ์	๐๙๘-๐๗๕๗๒๕๘	✓	✓	๑	๗.๒๐๒๐๖๖ ๙๙.๕๘๖๖
๙	รัชฎา	ทต.คลองปาง	๑,๒	หอประชุมโรงเรียนรัชฎา	๑,๐๐๐	เทศบาลตำบลคลองปาง	นางณิชากานต์ พรหมเทศ	๐๘๙-๕๙๙๒๕๕๙	✓	✓	๑๕	๑,๓๗๒,๒๖๔
		คลองปาง	ม.๓	โรงเรียนบ้านโพธิ์น้อย	๒๐๐	โรงเรียนบ้านโพธิ์น้อย	นายเจษฎากรณ์ วีระสุข	๐๗๕-๒๙๐๒๕๒	✓	✓	๑๐	๗.๙๘๒๒๒๙
			ม.๓	ศาลาอเนกประสงค์ ม.๓	๒๐๐	หมู่บ้าน ม.๓	นายเจษฎากรณ์ วีระสุข	๐๗๕-๒๙๐๒๕๓	✓	✓	๔	๗.๙๘๒๗๓๓
		หนองปรือ	ม.๑	วัดคลองมวน	๓๐๐	อบต.หนองปรือ	นายชยพล เจริญฤทธิ์	๐๙๒-๒๗๖๘๑๔	✓	✓	๖	๗๗.๘๘๙๔๙
		ควนเมา	ม.๒	วัดควนเมา	๔๐๐	อบต.ควนเมา	นายสมชาย มากเพ็ง	๐๗๕-๒๙๐๑๒๒	✓	✓	๑๐	
		ควนเมา	ม.๓	โรงเรียนบ้านไร่ใหญ่	๓๐๐	อบต.ควนเมา	นายสมชาย มากเพ็ง	๐๗๕-๒๙๐๑๒๒	✓	✓	๘	
		ควนเมา	ม.๕	วัดคลองมวน	๓๐๐	อบต.ควนเมา	นายสมชาย มากเพ็ง	๐๗๕-๒๙๐๑๒๒	✓	✓	๖	
		เขาไพร	ม.๑	โรงเรียนบ้านลำช้าง	๔๐๐	อบต.เขาไพร	น.ส.ทิพย์วรรณ วรรณนะ	๐๘๑-๙๗๐๐๙๗๒	✓	✓	๘	
		เขาไพร	ม.๒	โรงเรียนบ้านทอนเหเรียน	๓๐๐	อบต.เขาไพร	น.ส.ทิพย์วรรณ วรรณนะ	๐๘๑-๙๗๐๐๙๗๒	✓	✓	๘	
		หนองบัว	ม.๑	โรงเรียนบ้านหนองบัว	๔๐๐	อบต.หนองบัว	น.ส.นุชรี เทพรัตน์	๐๘๑-๘๕๕๗๑๓๔	✓	✓	๘	
		หนองบัว	ม.๒	วัดควนขาง	๓๐๐	อบต.หนองบัว	น.ส.นุชรี เทพรัตน์	๐๘๑-๘๕๕๗๑๓๔	✓	✓	๖	
๑๐	ปะเหลียน	บ้านนา	๑	โรงเรียนบ้านหนองยายเมิ้ม	๑,๐๐๐	อบต.บ้านนา	นายอรุณ ชาตรีกุล	๐๙๓-๙๘๑๗๓๘๒	/	/	๑๐	๗.๓๑๓๖๘๓,๙๙.๗๑๑๒๐๗
			๒	อบต.บ้านนา	๕๐๐	อบต.บ้านนา	นายอรุณ ชาตรีกุล	๐๙๓-๙๘๑๗๓๘๒	/	/	๓	๗.๓๑๙๔๒๗,๙๙.๖๗๓๗๙๖
			๓	โรงเรียนบ้านหินคอกควาย	๑,๐๐๐	อบต.บ้านนา	นายอรุณ ชาตรีกุล	๐๙๓-๙๘๑๗๓๘๒	/	/	๑๐	๗.๓๓๔๖๑๗,๙๙.๕๙๗๓๒๑
			๔	โรงเรียนบ้านวังศิลา	๑,๐๐๐	อบต.บ้านนา	นายอรุณ ชาตรีกุล	๐๙๓-๙๘๑๗๓๘๒	/	/	๑๐	๗.๓๐๕๒๖๐,๙๙.๖๕๐๕๕๔
			๗	โรงเรียนบ้านห้วยม่วง	๑,๐๐๐	อบต.บ้านนา	นายอรุณ ชาตรีกุล	๐๙๓-๙๘๑๗๓๘๒	/	/	๑๐	๗.๒๘๕๗๓๘,๙๙.๖๗๕๕๑๖
		ปะเหลียน	๑	อบต.ปะเหลียน	๕๐๐	อบต.ปะเหลียน	นายอนุวัฒน์ สามสี	๐๘๒-๘๑๖๒๖๓๗	/	/	๑๐	๗.๓๓๐๐๗,๙๙.๘๐๖๔๔
			๓	โรงเรียนบ้านหาดเลา	๕๐๐	อบต.ปะเหลียน	นายอนุวัฒน์ สามสี	๐๘๒-๘๑๖๒๖๓๗	/	/	๑๐	๗.๓๑๕๐๔,๙๙.๗๗๖๙๖
			๑	โรงเรียนบ้านปะเหลียน	๕๐๐	อบต.ปะเหลียน	นายอนุวัฒน์ สามสี	๐๘๒-๘๑๖๒๖๓๗	/	/	๑๐	๗.๓๒๕๒๓,๙๙.๘๐๑๑๙
			๑๕	โรงเรียนบ้านลำแกลง	๕๐๐	อบต.ปะเหลียน	นายอนุวัฒน์ สามสี	๐๘๒-๘๑๖๒๖๓๗	/	/	๘	๗.๓๐๗๕๐,๙๙.๘๘๗๕๒

ที่	อำเภอ	ตำบล	หมู่บ้าน/ชุมชน	ชื่อสถานที่	รองรับผู้อพยพ (จำนวนคน)	สถานที่อยู่ในความรับผิดชอบของ อปท./หน่วยงาน (ระบุ)	ชื่อ - สกุลผู้ประสาน	หมายเลขโทรศัพท์	สิ่งสาธารณูปโภคที่มีอยู่ในปัจจุบัน			ค่าพิกัด GPS
									ไฟฟ้า	ประปา	ห้องสุขา (จำนวนห้อง)	
		ทุ่งยาว	๑	เทศบาลตำบลทุ่งยาว	๕๐	เทศบาลตำบลทุ่งยาว	นายประทีป อังศุรกุล		/	/	๔	X=๕๗๘๘๐๘ Y=๗๙๖๖๒๓
			๒	เทศบาลตำบลทุ่งยาว								
			๑-๗	ที่ทำการ อบต.ทุ่งยาว	๑๐๐	อบต.ทุ่งยาว	นายอภิรักษ์ พรรณสุข	๐๘๑-๐๘๕๒๔๔๒	/	/	๘	๗.๒๘๘๘๖๑๘๘๘๘๓๓๐.๕๙๙.๗๒๗๗๑๐.๕๒๐๗๓๘๐๒
		ท่าพญา	๑	วัดท่าพญา	๘๐๐	เทศบาลตำบลท่าพญา	จำเอก ณรงค์ บุษบงศ์	๐๘๕-๐๘๐๐๙๖๘	/	/	๑๒	๗.๓๔๘๖๔๑,๙๙.๖๗๐๓๖๖
			๒	โรงเรียนวัดท่าพญา	๙๐๐	เทศบาลตำบลท่าพญา	จำเอก ณรงค์ บุษบงศ์	๐๘๕-๐๘๐๐๙๖๘	/	/	๖	๗.๓๔๙๑๑๑,๙๙.๖๗๐๓๑๑
			๓	ศูนย์พัฒนาเด็กเล็ก ทต.ท่าพญา	๗๐๐	เทศบาลตำบลท่าพญา	จำเอก ณรงค์ บุษบงศ์	๐๘๕-๐๘๐๐๙๖๘	/	/	๘	๗.๓๔๙๐๘๙,๙๙.๖๖๙๙๖๒
			๔	วัดท่าพญา	๘๐๐	เทศบาลตำบลท่าพญา	จำเอก ณรงค์ บุษบงศ์	๐๘๕-๐๘๐๐๙๖๘	/	/	๑๒	๗.๓๔๘๖๔๑,๙๙.๖๗๐๓๖๖
		ท่าข้าม	ชุมชนเข้าปออง (ม.๘)	อาคารเรียนโรงเรียนบ้านท่าข้าม	๑๕๐	โรงเรียนบ้านท่าข้าม	นางสาวกิตติมา มุ่งพัฒนา	๐๘๕-๕๕๕๕๘๕๔	/	/	๔	
			ชุมชนคุ้มประดู่รักสามัคคี	อาคารเรียนโรงเรียนเมธาวิทยา	๑๕๐	โรงเรียนเมธาวิทยา	นายรพีพล เลิศเมธากุล	๐๗๕-๒๘๙๑๑๓	/	/	๔	
			ชุมชนโรงพระ ๑๐๘-๑๐๙	อาคารอเนกประสงค์ ทต.ท่าข้าม	๒๐๐	เทศบาลตำบลท่าข้าม	นางพรพรรณ รัตนพฤกษ์พันธ์	๐๘๕-๘๗๒๘๑๘๔	/	/	๖	
			๖	โรงเรียนบ้านทอนทาน	๓๕๐	อบต.ท่าข้าม	นายประสิทธิ์ ด้วงชาญ	๐๘๕-๘๕๖๒๔๔๕	/	/	๑๐	
			๕	โรงเรียนบ้านสามแยก	๓๐๐	อบต.ท่าข้าม	นายประสิทธิ์ ด้วงชาญ	๐๘๕-๘๕๖๒๔๔๕	/	/	๑๔	
			๗	อบต.ท่าข้าม	๕๐	อบต.ท่าข้าม	นายประสิทธิ์ ด้วงชาญ	๐๘๕-๘๕๖๒๔๔๕	/	/	๓	
			๓	โรงเรียนบ้านหยงสตาร์	๓๐๐	อบต.ท่าข้าม	นายประสิทธิ์ ด้วงชาญ	๐๘๕-๘๕๖๒๔๔๕	/	/	๑๕	
			๔	โรงเรียนบ้านทุ่งรวงทอง	๓๐๐	อบต.ท่าข้าม	นายประสิทธิ์ ด้วงชาญ	๐๘๕-๘๕๖๒๔๔๕	/	/	๖	
		สุโสะ	๑	โรงเรียนปะเหลียนผดุงศิษย์	๕๐๐	โรงเรียนปะเหลียนผดุงศิษย์	นายพิเชษฐ์ สมเขาใหญ่	๐๘๕-๙๙๓๒๗๒๐	/	/	๓๐	
			๒	โรงเรียนบ้านท่าเทศ	๑๐๐	โรงเรียนบ้านท่าเทศ	นางขวัญตระกูล ชูแก้ว	๐๙๓-๗๓๘๑๕๖๒	/	/	๑๐	
			๕	โรงเรียนหนองผักนิต	๑๕๐	โรงเรียนหนองผักนิต	นายวิโรจน์ เสียมใหม่	๐๙๖-๙๑๗๙๕๓๘	/	/	๑๐	

ศูนย์พักพิงชั่วคราว

- | | |
|--------------------------|---------------------------|
| ๑ อำเภอห้วยยอด ๓๓ แห่ง | ๖. อำเภอวังวิเศษ ๖ แห่ง |
| ๒ อำเภอกันตัง ๑๕ แห่ง | ๗. อำเภอนาโยง ๙ แห่ง |
| ๓ อำเภอปานดาดขาว ๓๕ แห่ง | ๘. อำเภอหาดสำราญ ๘ แห่ง |
| ๔ อำเภอเมืองตรัง ๗๒ แห่ง | ๙. อำเภอรัษฎา ๑๑ แห่ง |
| ๕ อำเภอลี้เกา ๕ แห่ง | ๑๐. อำเภอปะเหลียน ๒๖ แห่ง |

ชื่อ หน่วยงาน	เครื่องจักรกลปฏิบัติการ (๑)			เครื่องจักรกล อำนาจการ (๒)	ชุดเครื่องจักรกลสนับสนุน (ด้านการป้องกันและฟื้นฟู) (๓)				ด้าน ไฟฟ้า และ ส่อง สว่าง (๔)	ด้านอุปโภค บริโภค (๕)	ด้านคมนาคม (๖)	ด้านสื่อสาร และ ประชาสัมพันธ์ (๗)	อื่นๆ (ระบุ) (๘)	รวม																																										
	รถบรรทุกติดตั้งเครื่องสูบน้ำระยะไกล	รถบรรทุกติดตั้งเครื่องสูบน้ำท่วม/ล้าง	รถปฏิบัติการรถเข็นยกพร้อมเครื่องสูบน้ำขนาดใหญ่	รถปฏิบัติการเคลื่อนย้ายผู้ประสบภัย พร้อมอุปกรณ์	เครื่องสูบน้ำขนาด ๓๐๕ นิ้ว	รถบรรทุกพร้อมเรือยนต์กู้ภัยเคลื่อนที่เร็ว (รถค้ำเรือยนต์กู้ภัย) ๒ ลำ	เรือยนต์ท้องแบน	เรือยาง	ยานไต่เรือหรือรถพ่วง	เรือแอร์โรโบ้ท	รถตรวจการ	รถบรรทุกขนาดเล็ก แบบที่นั่งคนเดียว	รถบรรทุกขนาดเล็ก แบบที่นั่งสองคนครึ่ง		รถบรรทุกขนาดเล็ก แบบที่นั่ง ๒ คน	รถบรรทุกขนาดใหญ่ ขนาด ๖ ตัน ๖ ล้อ ติดตั้งถังเก็บ ขนาด ๓๐๕ ลิตร	รถบรรทุกขนาดใหญ่ ขนาด ๑๑ ตัน ๑๐ ล้อ ติดตั้งถังเก็บ ขนาด ๖ ตัน	รถแทรกเตอร์สี่ล้อขนาดใหญ่ ขนาด ๑๕๐ แรงม้าขึ้นไป	รถแทรกเตอร์สี่ล้อขนาดกลาง ขนาด ๗๕ แรงม้าขึ้นไป	รถแทรกเตอร์สี่ล้อขนาดกลาง ขนาดต่ำกว่า ๗๕ แรงม้า	รถแทรกเตอร์สี่ล้อขนาดกลาง แบบ LCP ขนาดต่ำกว่า ๑๕๐ แรงม้า	รถแทรกเตอร์สี่ล้อ	รถแทรกเตอร์สี่ล้อ ยาง INDUSTRIAL	รถตัดหญ้า	รถตัดหญ้าพิเศษ	รถตัดหญ้าชุดหลัง	รถสไลด์ขนาดใหญ่น้ำหนัก ๑๒๕ แรงม้าขึ้นไป	รถตัดหญ้าเคลื่อนที่ด้วยตัวเอง ขนาด ๔ ตันขึ้นไป	รถตัดหญ้าแบบผสม (ล้อเหล็ก - ล้อยาง) ขนาด ๔ ตันขึ้นไป	รถตัดหญ้าแบบเดินตามเข็มนาฬิกา	รถปั่นหญ้า	รถคมนาฬิกาใช้ใบรอกพาดสาย	เครื่องสูบลมแบบแรงดันสูง	รถยกของในโรงงานแบบแรงดันสูง	เครื่องยกของแบบแรงดันสูง	รถขุดที่ไฮดรอลิก	รถขุดที่ไฮดรอลิก แบบขับเคลื่อนด้วยเครื่องยนต์ (๒๐๐ แรงม้า)	รถขุดที่ไฮดรอลิกแบบขับเคลื่อนด้วยเครื่องยนต์	รถไฟฟ้าส่องสว่างพร้อมเสาสูง ๕ เมตร	รถเครื่องกำเนิดไฟฟ้า ขนาด ๒๐๐ KVA.	รถบริการเพิ่มเติม	รถบรรทุกน้ำ ขนาด ๕,๐๐๐ ลิตร	รถบรรทุกน้ำ ขนาด ๖,๐๐๐ ลิตร	รถบรรทุกน้ำ ขนาด ๑๐,๐๐๐ ลิตร	รถบรรทุกขนาดใหญ่ ขนาด ๖ ตัน ๖ ล้อ	รถบรรทุกขนาดกลาง ขนาด ๔ ตัน ๔ ล้อ หรือ ๖ ล้อ	รถบรรทุกเท้าย ขนาด ๖ ตัน ๖ ล้อ	รถบรรทุกเท้าย ขนาด ๑๒ ตัน ๑๐ ล้อ	รถหัวลาก	สะพานคอตประกอบไม้ (Bailey Bridge) พร้อมชุด	อากาศยานตรวจจากมุมไรคนขับ	เครื่องส่งเสียงระยะไกล	รถยนต์ติดตั้งเครื่องขยายเสียง	ถังน้ำมันพร้อมอุปกรณ์.....(ระบุรายละเอียดเพิ่มเติม).....	ชุดค้ำนี้.....
จำนวนเจ้าหน้าที่ทั้งหมดรวม (คน)																																																								
สามารถใช้เครื่องจักรกล/เครื่องมืออุปกรณ์ ในแต่ละด้าน จำนวน (คน)																																																								
เครื่องจักรกลปฏิบัติการ	เครื่องจักรกล	เครื่องจักรกลสนับสนุน	ด้านไฟฟ้าและส่องสว่าง	ด้านอุปโภค บริโภค	ด้านคมนาคม	ด้านสื่อสารและประชาสัมพันธ์	อื่นๆ																																																	
๒,๓๐๘	๑๗๒	๘๑๒	๑๐๐	๓	๑๗๒	๑๒๖	๓	๒๐																																																

ระบบการกักเก็บน้ำ อ่างเก็บน้ำ(ขนาดใหญ่ ขนาดกลาง ขนาดเล็ก) ข้อมูลระบบชลประทาน พื้นที่บ่อบาดาล ฝาย ฯลฯ ที่สำคัญในปี ๒๕๖๖
ข้อมูลแหล่งกักเก็บน้ำประจำ จังหวัดตรัง

ข้อมูล ณ วันที่ ๑๕ มิถุนายน ๒๕๕๙

ที่	ชื่อแหล่งน้ำ	หมู่ที่	ชื่อบ้าน	ตำบล	อำเภอ	พิกัด		ปริมาณน้ำ		การใช้ประโยชน์		ผลประโยชน์ที่ได้จริง		หน่วยงานดูแลรักษา
						Lat	Long	ความจุเก็บกัก ลบ.ม.	ความจุปัจจุบัน ลบ.ม.	อุปโภค บริโภค	เพื่อการ เกษตร	พื้นที่การ เกษตรไร่	ประชาชน คน	
๑	อ่างเก็บน้ำคลองท่าวี	๑	ท่าวี	ท่าวี	ห้วยยอด	๗.๘๓๖๘	๙๙.๖๙๑๙	๑๘,๕๐๐,๐๐๐	๑๑,๘๑๐,๐๐๐	√	√	๑๗,๙๐๐	๗๑๕๕	โครงการ ชลประทานตรัง
๒	สระน้ำบ้านพรุเตย	-	พรุเตย	กะลาแสด	สิเกา	๗.๘๑๐๘	๙๙.๓๐๘๓	๑,๑๒๐,๐๐๐	๑,๑๐๐,๐๐๐	√	√	๕๐๐	๙๖๐	
๓	สระน้ำสถานีทดสอบ	-	ป่าแก	บางลึก	กันตัง	๗.๔๕๖๒	๙๙.๔๒๗๗	๖๖๕,๐๐๐	๒๐๐,๐๐๐	√	√	๑,๕๐๐	๘๕๐	
๔	สระน้ำบ้านป่าแก	๔	วังลำ	วังคีรี	ห้วยยอด	๗.๘๒๙๗	๙๙.๔๕๐๘	๕๐๐,๐๐๐	๔๐๑,๐๐๐	√	-	-	๗๕๑	
๕	สระน้ำห้วยลึก ๒	-	ห้วยลึก	วังวน	กันตัง	๗.๓๗๐๑	๙๙.๕๔๓๖	๓๒๕,๐๐๐	๑๕๔,๐๐๐	√	-	-	๙๕๐	
๖	สระน้ำสถานีบำรุงพันธ์สัตว์ตรัง	-	วังลำ	วังคีรี	ห้วยยอด	๗.๐๘๓	๙๙.๐๔๕๑	๖๖๕,๐๐๐	๒๖๑,๐๐๐	√	-	-	๗๕๑	
๗	สระน้ำบ้านทุ่งหลวง	-	ทุ่งหลวง	วังมะปราง	วังวิเศษ	๗.๖๔๘๖	๙๙.๓๖๓๙	๒๖๐,๐๐๐	๐	√	-	-	๓๕๕	ประปาส่วนภูมิภาค
๘	ประปาส่วนภูมิภาค สาขาตรัง (กันตัง)	-	กันตัง	กันตัง	กันตัง	แหล่งน้ำธรรมชาติ		๓๖๘ .๐๙๖ลบ.ม/ ว.	๓๖๘ .๐๙๖ลบ.ม/ ว.	√	-	-	๑๐,๕๖๙	
๙	ประปาส่วนภูมิภาค สาขาตรัง (ห้วยยอด)	-	ห้วยยอด	ห้วยยอด	ห้วยยอด	แหล่งน้ำธรรมชาติ		๒๗๐. ๗๓๕ลบ.ม/ ว.	๒๗๐. ๗๓๕ลบ.ม/ ว.	√	-	-	๑๐,๕๗๐	
๑๐	ประปาส่วนภูมิภาค สาขาตรัง (หนองตรุด)	๑	หนองตรุด	ทับเที่ยง	เมืองตรัง	แหล่งน้ำธรรมชาติ		๑๙ .๒๐๐ลบ.ม/ ว.	๑๙ .๒๐๐ลบ.ม/ ว.	√	-	-	๘,๔๐๐	
๑๑	ประปาส่วนภูมิภาค สาขาตรัง (ย่านตาขาว)	-	ย่านตาขาว	ย่านตาขาว	ย่านตาขาว	แหล่งน้ำธรรมชาติ		๘.๖ลบ.ม./ว.	๘.๖ลบ.ม./ว.	√	-	-	๖,๖๖๑	
๑๒	ประปาส่วนภูมิภาค สาขาตรัง (ท่าจีน)	-	-	ทับเที่ยง	เมืองตรัง	แหล่งน้ำธรรมชาติ		๕ .๐๔ลบ.ม./ว.	๕ .๐๔ลบ.ม./ว.	√	-	-	๘,๐๐๐	

ที่	ชื่อแหล่งน้ำ	หมู่ที่	ชื่อบ้าน	ตำบล	อำเภอ	พิกัด		ปริมาณน้ำ		การใช้ประโยชน์		ผลประโยชน์ที่ได้จริง		หน่วยงานดูแลรักษา
						Lat	Long	ความจุเก็บกัก ลบ.ม.	ความจุปัจจุบัน ลบ.ม.	อุปโภค บริโภค	เพื่อ การ เกษตร	พื้นที่การ เกษตรไร่	ประชาชน คน	
๑๓	สระน้ำหนองแพบ	๓	ห้วยเหรี ยง	นาโตะหมิง	เมือง ตรัง	-	-	๕๐๐,๐๐๐	๒๕,๐๐๐	√	-	-	๙๗๔	
๑๔	สระน้ำวังวิเศษ	๗	วังวิเศษ	วังมะปราง เหนือ	วังวิเศษ	-	-	๑๘๐,๐๐๐	๑๓๐,๒๐๐	√	-	-	๓๔๔	
๑๕	สระน้ำควนธานี	๒	ควนธานี	ควนธานี	กันตัง	-	-	๒๕๐,๐๐๐	๒๕,๐๖๘	√	-	-	๘๗๒	โครงการ
๑๖	สระน้ำคลองพน	๑	-	เขาไม้แก้ว	สิเกา	-	-	๑๕๐,๐๐๐	๒๕,๐๐๐	√	-	-	๒๙๖	ชลประทานตรัง
๑๗	สระน้ำห้วยน้ำหวาน	๒	เขาแก้ว	นาเมืองเพชร	สิเกา	-	-	๒๐๐,๐๐๐	๒๑,๐๐๐	√	-	-	๖๙๓	
๑๘	สระน้ำเขาเพดาน	๗	เขา เพดาน	นาเมืองเพชร	สิเกา	-	-	๑๘๐,๐๐๐	๒๑,๐๐๐	√	-	-	๖๙๓	
๑๙	สระน้ำหารหอยกาบ	๘	ปากอ	ท่าสะบ้า	วังวิเศษ	-	-	๑๗๐,๐๐๐	๕๑,๐๐๐	√	-	-	๗๕๒	
๒๐	สระน้ำห้วยบก-หลุมพอลาย		บาง คราม	อ่าวตง	วังวิเศษ	๗.๘๐๙๙		๙๙.๔๒๒๗	๑๕๕,๐๐๐	๔๔๘,๐๐๐	√	-	-	๗๒๐
๒๑	สระน้ำสะพานกอด	๗	สะพาน กอด	บางกุ่ม	ห้วย ยอด	๗.๗๘๕๔		๙๙.๔๒๙๙	๑๒๖,๐๐๐	๒๙,๐๐๐	√	-	-	๗๒๐
๒๒	สระน้ำพรุณาทาม	๑	นาทาม	นาทามใต้	เมือง ตรัง	-	-	-	๑๒๖,๐๐๐	๗,๐๐๐	√	-	-	๓๙๐
๒๓	สระน้ำพรุหลุมพี	-	-	เกาะสุกร	กันตัง	-	-	-	๒๐๐,๐๐๐	๒๓,๐๐๐	√	-	-	๕๙๐
๒๔	สระน้ำบ้านหัวควน	๕	บ้านหัว ควน	บ้านนา	ปะเท เลียน	-	-	-	๒๕๐,๐๐๐	๒๒,๕๐๐	√	-	-	๙๕๒

ที่	ชื่อแหล่งน้ำ	หมู่ที่	ชื่อบ้าน	ตำบล	อำเภอ	พิกัด		ปริมาณน้ำ		การใช้ประโยชน์		ผลประโยชน์ที่ได้จริง		หน่วยงานดูแลรักษา
						Lat	Long	ความจุเก็บกัก ลบ.ม.	ความจุปัจจุบัน ลบ.ม.	อุปโภค บริโภค	เพื่อ การ เกษตร	พื้นที่การ เกษตรไร่	ประชาชน คน	
๒๕	สระน้ำอานมัยนาเกลือ	๓	นาเกลือ	นาเกลือ	กันตัง	-	-	๑๘๐,๐๐๐	๒๐,๐๐๐	√	-	-	๘๓๐	
๒๖	สระควนอินทนินงาม	๑	ควนอินทนิน งาม	ทุ่งกระเบื้อง	ย่านตา ขาว	-	-	๑๐๐,๐๐๐	๗๐,๐๐๐	√	-	-	๖๐๐	
๒๗	สระน้ำทุ่งศาลา	๓	ทุ่งศาลา	บางกุ้ง	ห้วย ยอด	-	-	๖๐,๐๐๐	๑๐,๐๐๐	√	-	-	๕๐๑	โครงการ
๒๘	สระน้ำบ้านต้นชด	๑	บ้านต้นชด	นาเมือง เพชร	สิเกา	-	-	๕๐,๐๐๐	๙,๐๐๐	√	-	-	๗๕๖	ชลประทานตรัง
๒๙	สระน้ำบ้านศาลาเทวดา	๒	ศาลาเทวดา	เขาไม้แก้ว	สิเกา	-	-	๗๐,๐๐๐	๕๓,๐๐๐	√	-	-	๖๐๕	
๓๐	สระบางเทพ	๗	วังตรี	นาท่าม เหนือ	เมือง ตรัง	-	-	๗๐,๐๐๐	๕๔,๐๐๐	√	-	-	๖๖๓	
๓๑	สระน้ำลำภูรา	๘	ไสใหญ่	ลำภูรา	ห้วย ยอด	-	-	๔๐,๐๐๐	๑๒,๐๐๐	√	-	-	๓๗๘	
๓๒	สระน้ำห้วยน้ำลึก	๒	สวนพริก	วังวน	กันตัง	๗.๓๖๙๒		๙๙.๕๕๔๖	๒๕๐,๐๐๐	๒๑๐,๐๐๐	√	-	๑๒๐	๘๒๑
๓๓	สระน้ำบ้านยอดเลียน	๒	ยอดเลียน	ห้วยยอด	ห้วย ยอด	-	-	-	๔๐,๐๐๐	๒๘,๗๔๔	√	-	-	๕๒๗
๓๔	สระน้ำบ้านเมษา	๒	นาเกลือ	นาเกลือ	กันตัง	-	-	-	๓๐,๐๐๐	๒๕,๐๐๐	√	-	-	๔๘๕
๓๕	สระน้ำบ้านนายทวี	๓	นาเกลือใต้	นาเกลือ	กันตัง	-	-	-	๓๐,๐๐๐	๒๕,๐๐๐	√	-	-	๑๐๔๐
๓๖	สระน้ำบ้านทุ่งทอง	๗	บ้านทุ่งทอง	เขาไม้แก้ว	สิเกา	-	-	-	๔๐,๐๐๐	๒๕,๐๐๐	√	-	-	๘๗๗
๓๗	สระน้ำ หมู่ที่ ๑๓	๑๓	-	เขาวิเศษ	วังวิเศษ	-	-	๒๐,๐๐๐	๑๐,๐๐๐	√	-	-	๔๕๐	อบต.นาโต๊ะหมิง
๓๘	สระน้ำบ้านหนองตรุด	๙	หนองตรุด	ลำภูรา	ห้วย ยอด	-	-	๒๐,๐๐๐	๒๕,๐๐๐	√	-	-	๒๖๙	อบต.วังมะปรางเหนือ

ที่	ชื่อแหล่งน้ำ	หมู่ ที่	ชื่อบ้าน	ตำบล	อำเภอ	พิกัด		ปริมาณน้ำ		การใช้ประโยชน์		ผลประโยชน์ที่ได้จริง		หน่วยงานดูแลรักษา
						Lat	Long	ความจุเก็บกัก ลบ.ม.	ความจุปัจจุบัน ลบ.ม.	อุปโภค บริโภค	เพื่อ การ เกษตร	พื้นที่การ เกษตรไร่	ประชาชน คน	
๓๙	สระน้ำในพรุ	-	-	หนองปรือ	รัชฎา	-	-	๑๗,๐๐๐	๙,๐๐๐	√	-	-	๕๘๙	อบต.หนองปรือ
๔๐	สระน้ำหนองเต่า	๑	-	บางกุ้ง	ห้วย ยอด	-	-	๑๖,๐๐๐	๑๐,๐๐๐	√	-	-	๔๕๘	อบต.บางกุ้ง
๔๑	สระน้ำหนองนกเงือก	๔	-	ย่านตาขาว	ย่านตา ขาว	-	-	๑๔,๐๐๐	๘,๐๐๐	√	-	-	๔๘๐	ทต.ย่านตาขาว
๔๒	สระน้ำห้วยเกาะบึง	๑๒	พรุใหญ่	บ้านนา	ปะเท เลื่อน	-	-	๑๓,๕๐๐	๗,๐๐๐	√	-	-	๔๗๙	อบต.บ้านนา
๔๓	สระน้ำท่ามะปราง	๕	ท่ามะปราง	ห้วยยอด	ห้วย ยอด	-	-	๒๕,๐๐๐	๑๕,๘๐๐	√	-	-	๙๒๘	อบต.ห้วยยอด
๔๔	สระน้ำหนองผักชีด	๓	หนองผักชีด	ลำภูรา	ห้วย ยอด	-	-	๒๐,๐๐๐	๑๕,๐๐๐	√	-	-	๔๖๑	อบต.ลำภูรา
๔๕	สระน้ำหาดสำราญ	๙	ควนล้อม	หาดสำราญ	หาด สำราญ	-	-	๑๐,๐๐๐	๗,๐๐๐	√	-	-	๘๖๑	อบต.หาดสำราญ
๔๖	สระน้ำมาบพุดนา	๔	-	นาหมื่นศรี	นาโยง	-	-	-	๙,๐๐๐	๖,๐๐๐	√	-	๑๕๑๒	อบต.นาหมื่นศรี
๔๗	สระน้ำหนองปรือ	๙	บ้านหนอง ปรือ	บ้านนา	ปะเท เลื่อน	-	-	-	๒๐,๐๐๐	๑๓,๐๐๐	√	-	๔๕๔	อบต.บ้านนา
๔๘	ฝายน้ำล้นคลองโกง	-	คลองโกง	คลองปาง	รัชฎา	-	-	-	๘,๐๐๐	๖,๐๐๐	√	-	๔๓๒	อบต.คลองปาง
๔๙	สระน้ำบ้านควนตอ	-	ควนตอ	นาโยงเหนือ	เมือง ตรัง	-	-	-	๗๐,๐๐๐	๑๒,๐๐๐	√	-	๗๐๐	อบต.นาโยงเหนือ
๕๐	สระน้ำบ้านหน้าควน	๑	บางสัก	บางสัก	กันตัง	-	-	-	๗๐,๐๐๐	๑๒,๐๐๐	√	-	๑,๐๓๙	อบต.บางสัก

ที่	ชื่อแหล่งน้ำ	หมู่ที่	ชื่อบ้าน	ตำบล	อำเภอ	พิกัด		ปริมาณน้ำ		การใช้ประโยชน์		ผลประโยชน์ที่ได้จริง		หน่วยงานดูแลรักษา
						Lat	Long	ความจุเก็บกัก ลบ.ม.	ความจุปัจจุบัน ลบ.ม.	อุปโภค บริโภค	เพื่อ การ เกษตร	พื้นที่การ เกษตรไร่	ประชาชน คน	
๕๑	สระน้ำหนองใหญ่	๔	หลานช้าง	ควนปริง	เมือง ตรัง	-	-	๔๐,๐๐๐	๑๑,๐๐๐	√	-	-	๓๖๓	อบต.ควนปริง
๕๒	สระน้ำห้วยต่อ	๓	อุปะ	กันตังใต้	กันตัง	-	-	๒๕,๐๐๐	๑๑,๐๐๐	√	-	-	๑,๐๕๙	อบต.กันตังใต้
๕๓	สระน้ำหนองทง	๓	ยะหรม	โคกยาง	กันตัง	-	-	๑๕,๐๐๐	๗,๔๐๐	√	-	-	๕๗๕	อบต.โคกยาง
๕๔	สระน้ำ อสมท.	๔	ท่าจีน	บางรัก	เมือง ตรัง	-	-	๒๑,๐๐๐	๖,๐๐๐	√	-	-	๗๖๘	อบต.บางรัก
๕๕	สระน้ำบางพระ	๖	บางพระ	วังมะปราง	วังวิเศษ	-	-	๑๘,๐๐๐	๖,๐๐๐	√	-	-	๓๕๕	อบต.วังมะปราง
๕๖	สระน้ำ ต.กันตัง	๖	กันตังใต้	กันตัง	กันตัง	-	-	๑๓,๐๐๐	๖,๐๐๐	√	-	-	๑,๐๐๕	อบต.กันตัง
๕๗	สระน้ำห้วยหมาก	๕	ห้วยหมาก	วังวน	กันตัง	-	-	๑๕,๐๐๐	๗,๐๐๐	√	-	-	๖๘๑	อบต.วังวน

ข้อมูลบ่อน้ำบาดาลจังหวัดตรัง

ลำดับที่	หมายเลขบ่อ	สถานที่	หมู่ที่	ตำบล	อำเภอ	ความลึกเจาะ	ความลึกพัฒนา	ระดับน้ำปกติ	ปริมาณน้ำ	ระยะน้ำลัด	วันเดือนปีเจาะ
๑	DCD๖๖๗๐	บ่อหลาโอน	๓	ควนธานี	กันตัง	๓๕		๑๐	๒.๓	๑๕	๒-ก.พ.-๑๐
๒	PW๑๘๖๘๘	บ้านบิณห์	๕	ควนธานี	กันตัง	๔๐	๓๖.๕	๑๔.๕	๗		๒๗-ก.ค.-๑๖
๓	DK๑๔๙	บ้านบิณห์	๕	ควนธานี	กันตัง	๕๑	๕๑	๖	๔	๑๔	๑๒-มี.ค.-๕๑
๔	๕.๕๑E+๔๗	ควนธานี	๒	ควนธานี	กันตัง	๑๒๐					๑๑-พ.ค.-๗๔
๕	๕.๕๑E+๔๘	ควนธานี	๒	ควนธานี	กันตัง	๖๒	๖๒	๒	๕	๒๐	๑๒-พ.ค.-๗๔
๖	AFD๙๓๕๓	โรงเรียนควนธานี	๒	ควนธานี	กันตัง	๖๐.๙๘		๙.๑๕	๑.๕๙	๑๘.๒๙	๑๓-ก.พ.-๑๔
๗	DK๑๕๐	บ้านควนธานี	๒	ควนธานี	กันตัง	๘๐	๘๐	๖	๒	๔๔	๓๐-มี.ย.-๔๙
๘	๕๘๐๖H๐๐๑	ศาลาหมู่บ้าน ม.๔	๔	ควนธานี	กันตัง	๔๕	๔๕	๐.๕	๖	๑๕	๑๒-มี.ค.-๓๐
๙	H๒๔๗	บ้านทุ่งหลา	๔	ควนธานี	กันตัง	๔๒	๓๐	๑.๒	๑.๑๔	๒๔	๑๗-ก.พ.-๖๔
๑๐	๕.๕๑E+๔๖	โรงเรียนควนธานี	๔	ควนธานี	กันตัง	๕๒	๕๒	๒	๑๐	๑๐	๑๐-พ.ค.-๗๔
๑๑	DCD๖๖๖๖	นาโน	๔	ควนธานี	กันตัง	๒๖		๖	๒.๓	๑๐	๑-ก.พ.-๑๐
๑๒	PW๒๐๔๑๔	บ้านหมากน้อย	๖	ควนธานี	กันตัง	๗๔	๗๓.๘๕	๔.๕	๓.๕	๑๑.๕	๑๓-มี.ค.-๑๓
๑๓	TM๑๔๑	บ้านคาลาใน	๓	บางเป่า	กันตัง	๓๙	๓๙	๓	๖	๑๐	๑๕-ส.ค.-๗๘
๑๔	RTC๒	วัดตรังคูมิพุทธาวาส	๓	บางเป่า	กันตัง	๖๒	๖๒	๙	๔.๕	๑๒	๑๙-พ.ค.-๐๙
๑๕	RTC๓	โรงเรียนบ้านบางเป่า	๓	บางเป่า	กันตัง	๖๒	๖๒	๙	๔.๕	๑๔	๒๑-พ.ค.-๐๙
๑๖	TRG๕	บ้านตลาดใหม่	๓	บางเป่า	กันตัง	๑๐๓.๕			๓		๒๖-ธ.ค.-๐๙
๑๗	RTC๕	บ้านบางเป่า	๓	บางเป่า	กันตัง	๘๐			๓	๓	๑-มี.ค.-๐๐
๑๘	TM๑๔๒	บ้านตลาดใหม่	๓	บางเป่า	กันตัง	๓๐	๓๐	๖	๕	๑๐	๑๖-ส.ค.-๗๘
๑๙	RTC๖	บ้านชายวัด	๑	บางเป่า	กันตัง	๔๔	๔๔	๑๓	๖	๑๕	๒-ก.ค.-๐๗
๒๐	TM๑๓๘	บ้านควนทองสีห์	๖	บางเป่า	กันตัง	๙๖	๖๓	๖	๖	๑๕	๘-มี.ค.-๗๗
๒๑	DK๗๒	บ้านควนทองสีห์	๖	บางเป่า	กันตัง	๑๐๒	๑๐๒	๔๕	๔.๕๕	๑๒	๒๓-ก.ค.-๔๘
๒๒	MX๔๒๘	บ้านนางป่าเดียว	๕	บางเป่า	กันตัง	๓๙	๐	๐	๐	๐	๑๖-พ.ค.-๓๒
๒๓	H๑๔๗๙	บ้านป่าเตียง	๕	บางเป่า	กันตัง	๑๘	๑๕	๓	๖	๖	๑๐-มี.ค.-๖๘
๒๔	DCD๖๖๗๕	เกาะปอม	๒	บางเป่า	กันตัง	๒๙		๓	๒.๓	๑๓	๗-ก.พ.-๑๐
๒๕	DCD๖๖๗๔	เกาะปอม	๒	บางเป่า	กันตัง	๓๕		๒	๒.๓	๑๘	๖-ก.พ.-๑๐
๒๖	TQ๖๕	บ้านเกาะปอม	๒	บางเป่า	กันตัง	๙๐	๐	๐	๐	๐	๒๕-พ.ค.-๗๖
๒๗	TM๑๔๐	บ้านท่าเรือ	๗	บางเป่า	กันตัง	๒๗	๒๔	๑๐	๕	๘	๒๒-ธ.ค.-๗๖
๒๘	RTC๘	บ้านท่าเรือ	๗	บางเป่า	กันตัง	๘๐	๘๐	๑๔	๓	๓๖	๙-มี.ค.-๐๔
๒๙	H๑๔๗๕	บ้านควนมอง	๒	กันตังใต้	กันตัง	๗๕	๗๕	๗.๕	๔.๕	๓๐	๓๐-ก.ค.-๖๖
๓๐	DK๔๔	บ้านควนมอง	๒	กันตังใต้	กันตัง	๓๖	๓๖	๕.๘๖	๒.๖๗	๒๑.๖๖	๑๕-ก.ค.-๔๘
๓๑	๕.๕๑E+๓๙	บ้านควนมอง	๒	กันตังใต้	กันตัง	๖๕	๖๕	๓	๑๐	๑๕	๒-มี.ค.-๗๑
๓๒	H๑๔๘๐	โรงเรียนบ้านกันตังใต้	๒	กันตังใต้	กันตัง	๓๐	๐	๐	๐	๐	๑-ส.ค.-๖๖
๓๓	ME๖๐	โรงเรียนบ้านกันตังใต้	๒	กันตังใต้	กันตัง	๙๐	๖๐	๑.๕	๓.๔๑	๒๗	๑๒-มี.ค.-๙๔
๓๔	๕๖๐๖F๐๑๕	โรงเรียนบ้านเกาะเคียม (บ่อที่ ๑)	๔	กันตังใต้	กันตัง	๔๔					๘-ธ.ค.-๑๕
๓๕	MX๔๓๐	โรงเรียนบ้านเกาะเคียม	๔	กันตังใต้	กันตัง	๓๖	๓๖	๐.๙	๑.๑๔	๒๙.๑	๒๐-พ.ค.-๓๓
๓๖	๕๖๐๖F๐๑๖	โรงเรียนบ้านเกาะเคียม (บ่อที่ ๒)	๔	กันตังใต้	กันตัง	๔๐	๔๐	๑	๓	๒๘	๙-ธ.ค.-๑๕
๓๗	DK๔๓	บ้านเกาะเคียม	๔	กันตังใต้	กันตัง	๓๓	๓๐	๙.๖๔	๒.๒๕	๑๕.๙	๑๒-พ.ค.-๔๘
๓๘	H๑๔๗๘	สำนักสงฆ์กันตังใต้	๖	กันตังใต้	กันตัง	๓๐	๓๐	๔.๕	๙	๖	๓-มี.ค.-๖๗
๓๙	MX๔๒๙	บ้านจู่ปะ	๓	กันตังใต้	กันตัง	๓๖	๓๖	๓.๙	๔.๕๕	๑๘.๙	๑๙-ก.พ.-๓๓
๔๐	ME๕๙	โรงเรียนบ้านแตรหระ	๕	กันตังใต้	กันตัง	๒๔	๒๔	๑.๗	๖	๑๒.๗๘	๒-มี.ย.-๙๒
๔๑	๖.๐๑E+๒๘	บ้านบางลึก	๑	บางลึก	กันตัง	๖๐	๖๐	๗	๙	๕	๒๒-พ.ค.-๗๐
๔๒	PW๒๐๒๔๙	โรงเรียนบ้านควนคู้งู	๓	บางลึก	กันตัง	๒๖	๒๔.๕	๔	๘	๖.๕	๒๔-พ.ย.-๑๖
๔๓	MV๑๑๒๖	ที่ดินนายอดิศักดิ์ สุขไกรทย์บ้านควนคู้งู	๓	บางลึก	กันตัง	๓๐	๓๐	๔	๗	๑๑	๒๒-ก.ค.-๔๓
๔๔	๖๑๐๖B๐๐๑	บ้านควนคู้งู	๓	บางลึก	กันตัง	๔๘	๔๘	๖	๘	๑๘	๒๙-พ.ค.-๘๖
๔๕	MX๘๗๒	บ้านน้ำฆา	๔	บางลึก	กันตัง	๓๖	๓๖	๖	๓.๔	๑๐.๕	๒๕-พ.ค.-๓๖
๔๖	DK๔๓๘	บ้านท่าเรือท่ากะหยง	๔	บางลึก	กันตัง	๒๔	๒๔	๕	๖	๑	๑๙-ธ.ค.-๓๗
๔๗	DK๑๐๒	มัสยิดบ้านทุ่งเจริญ (ทุ่งเสม็ด)	๔	บางลึก	กันตัง	๙๓	๙๓	๒๘.๐๔	๑.๕	๓๑	๑๓-ก.พ.-๕๑
๔๘	๖๑๐๖C๐๐๑	โรงเรียนบ้านน้ำราบ	๔	บางลึก	กันตัง	๘๐	๘๐	๔	๘	๘	๔-มี.ย.-๘๗
๔๙	DK๑๒๓	บ้านห้วยย่านบ่า	๔	บางลึก	กันตัง	๒๕.๕	๒๕.๕	๕.๙	๕	๘.๘๖	๑๑-มี.ค.-๕๑
๕๐	RTC๙	บ้านเขาพลู(นายเริ่ม)	๖	บางลึก	กันตัง	๓๒	๓๒	๙	๔	๑๓	๒๖-ธ.ค.-๐๘

ลำดับที่	หมายเลขข้อ	สถานที่	หมู่ที่	ตำบล	อำเภอ	ความลึกเจาะ	ความลึกพัฒนา	ระดับน้ำปกติ	ปริมาณน้ำ	ระยะน้ำลด	วันเดือนปีเจาะ
๕๑	MV๙๒๔	บ้านบางลึก	๒	บางลึก	กันตัง	๒๔	๐	๐	๐	๐	๑๓-พ.ค.-๓๑
๕๒	MH๖๘๓	บ้านหน้าควร	๒	บางลึก	กันตัง	๒๔	๒๔	๔.๕	๖.๘๒	๕	๑๒-ก.ย.-๐๓
๕๓	๖๑๐bF๐๐๑	โรงเรียนบ้านบางลึก	๒	บางลึก	กันตัง	๔๐	๔๐	๓	๗	๑๒	๕-พ.ค.-๘๖
๕๔	๕.๙๑E+๔๖	บ้านหาดเจ้าไหม	๖	เกาะลันตา	กันตัง	๓๐					๑๐-ก.ค.-๕๘
๕๕	DK๒๓๓	ร.ร. หาดยาว	๖	เกาะลันตา	กันตัง	๒๔	๒๔	๓	๕	๙	๓-ก.ย.-๒๗
๕๖	RTC๔๙๐๕๑๗	ที่ทำการท่าอากาศยาน	๖	เกาะลันตา	กันตัง	๑๙	๑๙	๔	๑๐	๘	๖-มี.ย.-๘๒
๕๗	RTC๔๙๐๕๑๘	ที่ทำการท่าอากาศยาน	๖	เกาะลันตา	กันตัง	๙	๙	๐.๕	๔	๖.๕	๑๕-มี.ย.-๘๒
๕๘	TRG๕๒๐๕๘๓	บ้านหาดวอ	๖	เกาะลันตา	กันตัง	๓๕	๓๕	๓	๑๐	๑๒	๑๙-ก.พ.-๙๓
๕๙	๕.๙๑E+๘๗	บ้านเจ้าไหม	๖	เกาะลันตา	กันตัง	๔๐	๔๐	๔	๑๐	๑๕	๒๖-ก.พ.-๖๓
๖๐	๕.๙๑E+๔๗	มัสยิดบ้านหาดเจ้าไหม	๖	เกาะลันตา	กันตัง	๓๔					๑๕-ก.ค.-๕๘
๖๑	TRG๕๒๐๕๗๔	ทางไปท่าเรือ บ้านโคกสะท้อน	๑	เกาะลันตา	กันตัง	๓๖	๓๖	๑๐	๘	๑๔	๒๙-มี.ค.-๙๐
๖๒	TRG๕๒๐๕๖๔	โรงเรียนบ้านลิบง	๑	เกาะลันตา	กันตัง	๖๘	๖๘	๑๑	๕	๒๒	๒๓-ก.ย.-๘๙
๖๓	PW๑๐๗๕๙	โรงเรียนธรรมประทีปวิทยา	๘	เกาะลันตา	กันตัง	๓๑.๕	๓๑.๕	๖	๑.๕	๑๓.๕	๕-พ.ค.-๑๖
๖๔	๑๓๐๔๖๐-๐๐๓๐		๓	บางหมาก	กันตัง	๑๐๐	๑๐๐				๑๒-มี.ย.-๗๒
๖๕	๕.๙๑E+๑๕	โรงเรียนบ้านพรใหญ่	๒	บางหมาก	กันตัง	๒๔	๒๐	๔	๑๐	๑๐	๑๔-มี.ค.-๕๗
๖๖	AFD๙๓๕๕	โรงเรียนพใหญ่	๒	บางหมาก	กันตัง	๖๐.๙๘		๖.๑	๔.๕๕	๑๘.๒๙	๑๕-ก.พ.-๑๔
๖๗	DK๔๔๐	บ้านตะเคียนหลบฟ้า	๖	บางหมาก	กันตัง	๓๖	๓๖	๒	๖	๓	๑๙-พ.ค.-๓๖
๖๘	DCD๖๖๗๙	ตะเคียนหลบฟ้า	๖	บางหมาก	กันตัง	๒๖		๖	๓.๕	๑๐	๑๑-ก.พ.-๑๐
๖๙	DCD๖๖๘๒	บางหมาก	๑	บางหมาก	กันตัง	๓๕		๕	๓	๑๘	๑๔-ก.พ.-๑๐
๗๐	TH๑๓๒	บ้านบางหมาก	๑	บางหมาก	กันตัง	๑๒๒	๑๒๒	๗.๒	๒.๕	๕.๘	๒๘-ก.พ.-๗๔
๗๑	MX๑๘๖	บ้านบางหมาก	๑	บางหมาก	กันตัง	๓๖	๓๖	๒.๔	๔.๕๕	๙.๙	๒๙-ก.ค.-๓๑
๗๒	DK๓๐๖	บ้านนาอก	๑	บางหมาก	กันตัง	๓๘	๓๘	๙	๔	๑๕	๒๒-มี.ค.-๓๖
๗๓	DK๑๕๓	บ้านโต๊ะเมือง	๔	บางหมาก	กันตัง	๒๔	๒๔	๖	๒	๑๔	๑๘-มี.ย.-๘๘
๗๔	DK๔๔๑	บ้านตะเคียนหลบฟ้า	๔	บางหมาก	กันตัง	๓๖	๓๖	๒	๖	๓	๒๒-พ.ค.-๓๖
๗๕	DCD๖๖๘๑	โต๊ะเมือง	๔	บางหมาก	กันตัง	๓๕		๔	๔.๓	๑๖	๑๓-ก.พ.-๑๐
๗๖	DK๑๕๒	บ้านไร่ใหญ่	๕	บางหมาก	กันตัง	๔๒	๔๒	๖	๒	๒๔	๘-มี.ย.-๔๙
๗๗	DCD๖๖๘๐	ไร่ใหญ่	๕	บางหมาก	กันตัง	๒๖		๔	๓.๔	๑๓	๑๒-ก.พ.-๑๐
๗๘	DK๓๐๕	บ้านควนนางหงส์	๕	บางหมาก	กันตัง	๓๒	๓๒	๙.๙	๖	๑	๒๑-มี.ค.-๓๖
๗๙	AFD๙๓๕๔	โรงเรียนไร่ใหญ่	๕	บางหมาก	กันตัง	๔๘.๗๘		๔.๕๗	๙.๐๙	๑๓.๗๒	๑๔-ก.พ.-๑๔
๘๐	DCD๖๖๗๘	ไร่ใหญ่	๕	บางหมาก	กันตัง	๒๗		๑๒	๓.๔	๑๔	๑๐-ก.พ.-๑๐
๘๑	DK๑๑๑	บ้านควนนางหงษ์	๕	บางหมาก	กันตัง	๒๔	๒๔	๒.๙๕	๔	๖.๘๙	๒๕-มี.ย.-๔๙
๘๒	PW๑๘๖๙๐	มัสยิดบ้านท่าหยี	๒	คลองชี่ล้อม	กันตัง	๖๒	๖๐.๗๑	๒	๑.๕		๒๒-ก.ค.-๑๖
๘๓	MX๒๑๓	มัสยิดบ้านหนองเสม็ด	๒	คลองชี่ล้อม	กันตัง	๒๑	๑๘	๖	๒.๗๗	๑๐.๒๓	๑๒-ก.ค.-๓๒
๘๔	DCD๖๖๖๗	หนองเสม็ด	๒	คลองชี่ล้อม	กันตัง	๒๙		๕	๔.๕	๑๕	๓๐-มี.ค.-๑๐
๘๕	PW๑๖๖๔๒	บ้านท่าหยี	๒	คลองชี่ล้อม	กันตัง	๓๐	๒๘.๕๕	๙	๓	๓	๑๖-ก.ค.-๑๖
๘๖	DK๔๔๒	สภ.ด. คลองชี่ล้อม	๒	คลองชี่ล้อม	กันตัง	๕๖	๕๖	๖	๔	๑๐	๒๔-พ.ค.-๓๖
๘๗	TRG๕๒๐๕๗๐	โรงเรียนบ้านบาตูปูเต๊ะ	๔	เกาะลันตา	กันตัง	๓๖	๓๖	๘	๔	๓๐	๒๕-มี.ค.-๙๐
๘๘	TRG๕๒๐๕๖๖	ด้านข้างหอถังประปาเดิม บ้านบาตูปูเต๊ะ	๔	เกาะลันตา	กันตัง	๓๖	๐	๐	๐	๐	๒๑-มี.ค.-๙๐
๘๙	TRG๕๒๐๕๖๘	ด้านหน้าสถานีอนามัย บ้านบาตูปูเต๊ะ	๔	เกาะลันตา	กันตัง	๓๘	๓๘	๘	๑๒	๑๐	๒๓-มี.ค.-๙๐
๙๐	TRG๕๒๐๕๖๗	ด้านหน้าโรงผลิตไฟฟ้า บ้านบาตูปูเต๊ะ	๔	เกาะลันตา	กันตัง	๓๘	๓๘	๗	๑๐	๑๐	๒๒-มี.ค.-๙๐
๙๑	TRG๕๒๐๕๗๙	สามแยกก่อนถึงอ่างเก็บน้ำ บ้านบาตูปูเต๊ะ	๔	เกาะลันตา	กันตัง	๔๒	๔๒	๑.๕	๓.๕	๒๔	๖-ก.พ.-๙๐
๙๒	TRG๕๒๐๕๖๙	ทางไปอ่างเก็บน้ำ บ้านบาตูปูเต๊ะ	๔	เกาะลันตา	กันตัง	๕๖	๕๖	๑๒	๑๒	๒๔	๒๔-มี.ค.-๙๐
๙๓	TRG๒	บ้านเกาะมุกด์	๒	เกาะลันตา	กันตัง	๑๙			๕		๒๒-มี.ค.-๑๓
๙๔	TRG๕๒๐๕๗๖	ชุมชนอ่าวมะขาม บ้านเกาะมุกด์ จุด ๑	๒	เกาะลันตา	กันตัง	๔๔	๔๔	๙	๙	๒๔	๓-ก.พ.-๙๐
๙๕	TRG๕๒๐๕๗๗	ชุมชนอ่าวมะขาม บ้านเกาะมุกด์ จุด ๒	๒	เกาะลันตา	กันตัง	๕๐	๕๐	๑๐	๙	๑๐	๔-ก.พ.-๙๐
๙๖	TRG๓	บ้านเกาะมุกด์	๒	เกาะลันตา	กันตัง	๒๕			๒		๒๓-มี.ค.-๑๓
๙๗	TRG๑	บ้านเกาะมุกด์	๒	เกาะลันตา	กันตัง	๘๑			๕		๒๑-มี.ค.-๑๓
๙๘	TRG๕๒๐๕๗๘	ชุมชนอ่าววังกา บ้านเกาะมุกด์	๒	เกาะลันตา	กันตัง	๘๐	๘๐	๑๒	๕	๒๔	๕-ก.พ.-๙๐
๙๙	๕๓๐๖๒๐๐๘	บ้านทรายแก้ว	๗	เกาะลันตา	กันตัง	๖๐	๖๐	๔	๖	๒	๒๐-พ.ค.-๙๖
๑๐๐	๖๑๐๖C๐๐๓	โรงเรียนบ้านมดตะนอย	๓	เกาะลันตา	กันตัง	๓๒	๓๒	๒	๑๐	๖	๖-มี.ย.-๘๗
๑๐๑	DK๔๑๒	เจาะทดแทน บ้านสุไบบาตูปูเต๊ะ	๓	เกาะลันตา	กันตัง	๕๐	๕๐	๖	๔	๒๐	๑๘-พ.ค.-๓๗

ลำดับที่	หมายเลขข้อ	สถานที่	หมู่ที่	ตำบล	อำเภอ	ความลึกเจาะ	ความลึกพัฒนา	ระดับน้ำปกติ	ปริมาณน้ำ	ระยะน้ำลัด	วันเดือนปีเจาะ
๑๐๒	TRG๕๒๐๕๗๕	บ้านทุ่งหญ้าคา	๕	เกาะลึง	กันตัง	๗๒	๗๐	๑๒	๘	๒๔	๓๐-๓.ค.-๙๐
๑๐๓	TRG๕๒๐๕๗๖	บ้านหลังเขา	๕	เกาะลึง	กันตัง	๔๔	๔๔	๒	๗	๒๔	๒๗-๓.ค.-๙๐
๑๐๔	๕๓๐๖๑๑๖	บ้านหลังเขา	๕	เกาะลึง	กันตัง	๑๑๕	๑๑๕	๐	๕	๓๐	๒๕-๓.ค.-๙๖
๑๐๕	TRG๕๒๐๕๗๑	โรงเรียนบ้านหลังเขา	๕	เกาะลึง	กันตัง	๕๖	๐	๐	๐	๐	๒๖-๓.ค.-๙๐
๑๐๖	TRG๕๒๐๕๗๓	บ้านหลังเขา จุด ๓	๕	เกาะลึง	กันตัง	๔๐	๔๐	๗	๕	๓๒	๒๘-๓.ค.-๙๐
๑๐๗	PW๒๐๐๐๐	บ้านป่าเต	๔	วังวน	กันตัง	๒๗	๒๔.๕๒	๖.๑	๑.๕	๑๓.๕	๗-ก.พ.-๑๗
๑๐๘	DK๒๐๕	บ้านป่าเต	๔	วังวน	กันตัง	๗๕	๗๕	๓	๑	๕๕	๒๓-๓.ย.-๔๘
๑๐๙	DCD๖๖๘๖	ป่าเต	๔	วังวน	กันตัง	๓๘		๔	๓.๔	๖	๑๘-ก.พ.-๑๐
๑๑๐	RTC๑๐	บ้านทุ่งโพ	๕	วังวน	กันตัง	๒๖	๒๖	๕	๕	๗	๑๒-มี.ค.-๐๔
๑๑๑	๖๑๐๖C๐๐๔	โรงเรียนวัดวารังศรี	๒	วังวน	กันตัง	๒๒๔	๒๒๔	๓	๒	๑๕๔	๘-๓.ย.-๘๗
๑๑๒	RTC๔	โรงเรียนวัดวารังศรี	๒	วังวน	กันตัง	๖๒	๐	๐	๐	๐	๓๐-มี.ย.-๑๑
๑๑๓	RTC๗	อบต.วังวน(บ้านห้วยลึก)	๒	วังวน	กันตัง	๓๘	๓๘	๔	๖	๑๐	๑๖-มี.ย.-๑๑
๑๑๔	๖๑๐๖C๐๐๕	โรงเรียนวัดวารังศรี จุดที่ ๒	๒	วังวน	กันตัง	๘๐	๘๐	๔	๔	๒๖	๑๐-๓.ย.-๘๗
๑๑๕	H๑๔๗๗	โรงเรียนวัดอารัง (บ้านห้วยลึก)	๒	วังวน	กันตัง	๔๕	๔๕	๓	๒	๓๖	๒๓-พ.ย.-๖๗
๑๑๖	DK๔๒	บ้านแหลม	๓	วังวน	กันตัง	๔๙.๕	๔๙.๕	๓.๖	๒.๒๗	๒๐.๔	๑๖-ก.ค.-๔๘
๑๑๗	๕.๕๑E+๕๐	บ้านแหลม	๓	วังวน	กันตัง	๔๐	๔๐	๑๐	๑๐	๕	๑๕-พ.ค.-๗๔
๑๑๘	๕.๙๑E+๕๒	ที่ดินนายพิสิษฐ์ สัทธิกลางกูร	๑	นาเกลือ	กันตัง	๕๖	๕๖	๑๕	๖	๓๕	๒๖-ก.ค.-๕๘
๑๑๙	PW๒๐๒๕๐	บ้านท่าพระม่วง	๖	นาเกลือ	กันตัง	๓๒	๓๐.๖๗	๘.๕	๑.๕	๑๒.๕	๑-พ.ย.-๑๖
๑๒๐	MX๒๖๖	บ้านนาเกลือ	๓	นาเกลือ	กันตัง	๗๕	๐	๐	๐	๐	๑๖-ค.ก.-๓๓
๑๒๑	DK๑๐๑	บ้านนาเกา (พระม่วง)	๔	นาเกลือ	กันตัง	๘๑	๓๖	๙.๓๕	๒	๑๔.๒๗	๒๙-ก.ย.-๔๙
๑๒๒	๕.๖๑E+๐๕	มัสยิดบ้านพระม่วง	๔	นาเกลือ	กันตัง	๔๐	๓๖	๔	๒	๒๑	๑๘-ค.ก.-๗๗
๑๒๓	DK๔๓๙	โรงเรียนพระม่วง	๔	นาเกลือ	กันตัง	๔๔	๔๔	๖	๓.๕	๑๕	๒๒-ธ.ค.-๓๗
๑๒๔	๕.๙๑E+๕๓	ที่ดินนายทยา สุหริน	๔	นาเกลือ	กันตัง	๔๘	๔๘	๖	๑๐	๖	๒๗-ก.ค.-๕๘
๑๒๕	๕.๘๑E+๑๗	โรงเรียนบ้านนาเกลือ	๒	นาเกลือ	กันตัง	๑๒๒	๑๒๒	๑๐	๓	๔๐	๗-ธ.ค.-๓๗
๑๒๖	MX๒๖๕	โรงเรียนบ้านท่าโตะเมฆ	๕	นาเกลือ	กันตัง	๗๕	๐	๐	๐	๐	๑๖-ธ.ค.-๓๑
๑๒๗	MX๔๙๐๕๔๔	บ้านท่าโตะเมฆ จุดที่ ๑	๕	นาเกลือ	กันตัง	๙๕	๗๒	๖.๕	๔.๕	๓๐	๙-ก.พ.-๘๗
๑๒๘	RTC๔๙๐๕๒๔	โรงเรียนท่าโตะเมฆ	๕	นาเกลือ	กันตัง	๑๐๓	๑๐๓	๐	๐	๐	๒๕-๓.ย.-๘๒
๑๒๙	MX๔๙๐๕๕๕	บ้านท่าโตะเมฆ จุดที่ ๒	๕	นาเกลือ	กันตัง	๓๐	๓๐	๖	๘	๑๐	๑๑-ก.พ.-๘๗
๑๓๐	DK๒๑	โรงเรียนกันตังพิทยากร			กันตัง	๑๐๕	๓๐	๘.๒๕	๕.๕๔	๑๗.๗๒	๒๖-ค.ค.-๕๐
๑๓๑	TRG๕๒๐๕๖๕	บ้านทุ่งสำน	๘	โคกยาง	กันตัง	๙๔	๙๔	๑๑	๓.๕	๐	๑๖-ธ.ค.-๘๙
๑๓๒	TRG๕๒๐๕๕๓	บ้านทุ่งสำน	๘	โคกยาง	กันตัง	๙๔	๙๔	๗	๒.๕๗	๔๗.๓	๑๘-๓.ค.-๘๙
๑๓๓	DK๔๙๐๕๔๓	องค์การบริหารส่วนตำบลโคกยาง	๓	โคกยาง	กันตัง	๘๐	๘๐	๓	๖	๓๐	๓๐-พ.ค.-๘๗
๑๓๔	TRG๔	บ้านยะหม	๓	โคกยาง	กันตัง	๗๘			๖		๒๐-๓.ค.-๐๖
๑๓๕	๑๓๐๒๕๘-๐๑๐๙		๓	โคกยาง	กันตัง	๖๓	๐	๐			๑๔-ค.ค.-๖๘
๑๓๖	DCD๖๖๗๑	ยะหม	๓	โคกยาง	กันตัง	๗๑		๗	๒.๕	๑๒	๓-ก.พ.-๑๐
๑๓๗	๕๕๐๖G๐๑๗	โรงเรียนบ้านโคกยาง	๓	โคกยาง	กันตัง	๓๕	๓๒	๓	๕	๑๐	๒-มี.ค.-๗๑
๑๓๘	DK๔๓๑	วัดโคกยาง	๑	โคกยาง	กันตัง	๖๗.๕	๖๗.๕	๗	๖	๒๒	๘-ธ.ค.-๓๗
๑๓๙	DK๔๘๖	วัดโคกยาง	๑	โคกยาง	กันตัง	๖๗.๕	๖๗.๕	๗	๖	๒๒	๗-ธ.ค.-๓๗
๑๔๐	TQ๔๙๐๕๐๑	วัดโคกยาง	๑	โคกยาง	กันตัง	๑๕	๑๕	๓.๕	๘	๐	๓๑-มี.ค.-๘๓
๑๔๑	๕.๙๑E+๕๑	ที่ดินนายลอบ เต็งรัง	๗	โคกยาง	กันตัง	๘๐	๘๐	๒	๔	๔๒	๒๕-ก.ค.-๕๘
๑๔๒	MX๔๓๓	โรงเรียนบ้านโคกยาง	๒	โคกยาง	กันตัง	๓๔.๕	๓๐	๐.๓	๑.๑๔	๒๗.๖	๓๐-มี.ค.-๓๓
๑๔๓	MX๕๘๐	บ้านหนองหม้า	๕	โคกยาง	กันตัง	๗๘	๗๕	๓.๙	๑.๕๙	๓๖.๖	๗-ก.ค.-๓๔
๑๔๔	๕.๙๑E+๔๙	บ้านหนองหม้า	๕	โคกยาง	กันตัง	๑๒๒					๒๐-ก.ค.-๕๘
๑๔๕	PW๑๙๙๙๑	บ้านนาบ่อ	๑	บ่อน้ำร้อน	กันตัง	๖๒	๖๑.๐๕	๘	๒		๑๒-ธ.ค.-๑๖
๑๔๖	TH๑๓๗	บ้านไสโท	๑	บ่อน้ำร้อน	กันตัง	๓๓	๓๐	๔.๒	๗	๑๖.๕	๒๘-มี.ย.-๗๔
๑๔๗	H๕๗๖	บ้านท่าราบ	๑	บ่อน้ำร้อน	กันตัง	๓๗.๕	๓๗.๕	๕.๑	๑.๕๙	๒๕.๒	๑-พ.ย.-๖๕
๑๔๘	DK๔๑๓	ที่ดินนายคหะรี ชิตชลธาร บ้านนาบ่อ	๑	บ่อน้ำร้อน	กันตัง	๓๘	๓๘	๖	๔	๑๒	๑๓-พ.ค.-๓๗
๑๔๙	DCD๖๖๗๒	นาบ่อ	๑	บ่อน้ำร้อน	กันตัง	๒๙		๓	๓.๔	๖	๔-ก.พ.-๑๐
๑๕๐	TH๑๓๖	บ้านนาอก	๑	บ่อน้ำร้อน	กันตัง	๕๑	๔๘	๗.๓	๕	๒๕	๒๗-มี.ย.-๗๔
๑๕๑	MX๖๖๘	มัสยิดท่าราบ	๒	บ่อน้ำร้อน	กันตัง	๔๘	๔๘	๑.๔	๓.๖	๓๖.๓๘	๒๕-ก.ค.-๓๔
๑๕๒	๕.๕๑E+๕๔	โรงเรียนบ้านเคี่ยมงาม	๘	บ่อน้ำร้อน	กันตัง	๔๐	๔๐	๒	๑๐	๑๕	๒๐-พ.ค.-๗๔

ลำดับที่	หมายเลขขอ	สถานที่	หมู่ที่	ตำบล	อำเภอ	ความลึกเจาะ	ความลึกพัฒนา	ระดับน้ำปกติ	ปริมาณน้ำ	ระยะน้ำลด	วันเดือนปีเจาะ
๑๕๓	DK๔๓๖	บ้านเคียมงาม	๘	บ่อน้ำร้อน	กันตัง	๑๒	๑๒	๑.๕	๔	๕.๕	๑๖-๖.๖-๓๗
๑๕๔	DK๔๓๗	บ้านควนแดง	๗	บ่อน้ำร้อน	กันตัง	๖๘	๖๘	๑๐	๖	๑๕	๑๗-๖.๖-๓๗
๑๕๕	DK๔๓๘	บ้านคลองยาง	๗	บ่อน้ำร้อน	กันตัง	๘๔	๘๔	๕.๙	๔	๑๑.๘๑	๑๐-๖.๖-๔๙
๑๕๖	DK๓๖๔	บ้านหัวหิน	๕	บ่อน้ำร้อน	กันตัง	๙๘	๙๘	๒	๕	๑๒	๒๒-๖.๖-๔๓
๑๕๗	DCD๖๖๗๓	หัวหิน	๕	บ่อน้ำร้อน	กันตัง	๔๕.๒		๖	๔	๑๒	๕-๖.๖-๑๐
๑๕๘	DK๑๒๒	บ้านหัวหิน	๕	บ่อน้ำร้อน	กันตัง	๕๕.๕	๕๕.๕	๑.๔๘	๕	๗.๓๘	๒๓-๖.๖-๔๙
๑๕๙	MX๑๘๗	โรงเรียนบ้านหัวหิน	๕	บ่อน้ำร้อน	กันตัง	๑๐๕	๐	๐	๐	๐	๒๐-๖.๖-๓๒
๑๖๐	๕.๕๑E+๕๓	บ้านลิเหร่	๖	บ่อน้ำร้อน	กันตัง	๖๕	๖๕	๔	๗	๑๕	๑๙-๖.๖-๗๔
๑๖๑	DCD๖๖๖๕	หนองเสม็ด	๒	คลองซีล่อม	กันตัง	๒๖		๖	๒	๑๑	๒๘-๖.๖-๑๐
๑๖๒	DK๒๘๒	บ้านหนองเสม็ด(สกต.คลองซีล่อม)	๒	คลองซีล่อม	กันตัง	๓๖	๓๖	๔.๕	๖	๕.๕	๒๐-๖.๖-๐๕
๑๖๓	DK๔๔๓	บ้านทุ่งมะหลา	๒	คลองซีล่อม	กันตัง	๕๒	๕๒	๗	๔.๕	๑๗	๒๕-๖.๖-๓๖
๑๖๔	DK๗๓	ศูนย์อบรมจริยธรรมอิสลาม	๒	คลองซีล่อม	กันตัง	๔๓.๕	๔๓.๕	๙.๗๑	๘	๑๕.๒๕	๙-๖.๖-๔๙
๑๖๕	DCD๖๖๖๓	น้ำฉา	๒	คลองซีล่อม	กันตัง	๒๙		๔	๒.๓	๑๒	๒๖-๖.๖-๑๐
๑๖๖	DK๒๘๓	บ้านสามแยกคลองซีล่อม	๑	คลองซีล่อม	กันตัง	๓๓	๓๓	๒๑	๑๐	๐	๔-๖.๖-๑๐
๑๖๗	DK๑๕๔	บ้านคลองซีล่อม	๑	คลองซีล่อม	กันตัง	๔๕	๔๕	๖	๒	๓๔	๖-๖.๖-๕๐
๑๖๘	AFD๙๓๕๘	โรงเรียนบางเค	๑	คลองซีล่อม	กันตัง	๓๐.๔๙		๖.๑	๖.๘๒	๙.๑๕	๑๘-๖.๖-๑๔
๑๖๙	MV๑๕๗	บ้านคลองซีล่อม	๑	คลองซีล่อม	กันตัง	๒๗	๒๔	๓.๖	๔.๕๕	๑๓.๘	๑-๖.๖-๒๘
๑๗๐	DK๔๑๑	บ้านคลองซีล่อม	๑	คลองซีล่อม	กันตัง	๖๖	๖๖	๖	๑.๕	๔๐	๑๙-๖.๖-๓๗
๑๗๑	๕๓๐๖๐๐๖	มัสยิดนูรุ้มนอริเตาะห์	๑	คลองซีล่อม	กันตัง	๖๐	๖๐	๕	๗	๒๑	๒๕-๖.๖-๙๔
๑๗๒	๕๗๐๖๐๐๔	ที่ดินนางร่วม หมุนเวียน	๑	คลองซีล่อม	กันตัง	๖๒	๖๐	๖	๖	๒๕	๑๖-๖.๖-๒๖
๑๗๓	PW๒๐๑๕	บ้านท่าหยี	๔	คลองซีล่อม	กันตัง	๔๔	๔๓.๑	๓	๑๐	๑๔	๑๒-๖.๖-๑๓
๑๗๔	๕.๘๑E+๓๐	นายเอียด มะสุณี	๕	คลองซีล่อม	กันตัง	๑๒๒					๒๖-๖.๖-๓๖
๑๗๕	DK๒๗๒		๕	คลองซีล่อม	กันตัง	๖๐	๖๐	๓	๒	๕๔	๓-๖.๖-๑๐
๑๗๖	๕.๘๑E+๓๑	นางปรีญา ครงรักษ์	๕	คลองซีล่อม	กันตัง	๑๒๕	๑๒๕	๓	๕	๔๐	๒๗-๖.๖-๓๖
๑๗๗	DCD๖๖๖๖	ทุ่งนา	๕	คลองซีล่อม	กันตัง	๒๙		๓	๓.๔	๖	๒๙-๖.๖-๑๐
๑๗๘	DK๑๕๕	บ้านทุ่งนา	๕	คลองซีล่อม	กันตัง	๒๑	๒๑	๖	๑	๙	๗-๖.๖-๕๐
๑๗๙	MX๖๓๖	บ้านทุ่งนา	๕	คลองซีล่อม	กันตัง	๒๑	๒๑	๖.๖	๒.๒๗	๙	๑-๖.๖-๓๖
๑๘๐	๕.๕๑E+๔๙	คลองซีล่อม	๕	คลองซีล่อม	กันตัง	๑๐๕	๑๐๕	๕	๔	๒๐	๑๓-๖.๖-๗๔
๑๘๑	DK๒๔	บ้านบางเตา	๓	คลองจุ	กันตัง	๙๐	๐	๐	๐	๐	๑๕-๖.๖-๔๘
๑๘๒	DK๒๓	บ้านบางเตา	๓	คลองจุ	กันตัง	๙๐	๐	๐	๐	๐	๑๖-๖.๖-๔๘
๑๘๓	TH๑๓๕	บ้านบางเตา	๓	คลองจุ	กันตัง	๔๘	๔๘	๑๒	๗	๒๕	๑๔-๖.๖-๗๕
๑๘๔	DK๔๓๓	บ้านทุ่งพานเคียน	๓	คลองจุ	กันตัง	๙๖	๐				๑๑-๖.๖-๓๗
๑๘๕	๕.๕๑E+๕๒	บางเตา	๓	คลองจุ	กันตัง	๖๐	๔๕	๓๗	๖	๑	๑๘-๖.๖-๗๔
๑๘๖	๕.๕๑E+๕๑	ถ้ำผึ้ง	๔	คลองจุ	กันตัง	๔๕	๔๕	๑๐	๑๐	๑๐	๑๖-๖.๖-๗๔
๑๘๗	AFD๙๓๕๖	โรงเรียนนาเกลือ	๕	คลองจุ	กันตัง	๖๔.๐๒		๙.๑๕	๑.๑๔	๑๕.๒๔	๑๖-๖.๖-๑๔
๑๘๘	MV๑๑๗	ที่ดินนายสมใจ สีสี บ้านนาเหนือ	๕	คลองจุ	กันตัง	๔๕	๔๕	๔	๔	๔	๒๓-๖.๖-๔๓
๑๘๙	MX๒๖๓	โรงเรียนบ้านท่าเหนือ	๕	คลองจุ	กันตัง	๖๓	๐	๐	๐	๐	๕-๖.๖-๓๒
๑๙๐	MV๑๕๔	วัดทรายแก้วท่ากระดาน	๒	คลองจุ	กันตัง	๔๖.๕	๔๕	๖	๓.๔๑	๒๑	๒๔-๖.๖-๒๖
๑๙๑	DCD๖๖๖๘	ท่าด่าน	๒	คลองจุ	กันตัง	๔๑		๗	๒.๓	๑๒	๓๑-๖.๖-๑๐
๑๙๒	DK๔๓๒	บ้านคลองเคียม	๖	คลองจุ	กันตัง	๑๐๒	๐				๙-๖.๖-๓๗
๑๙๓	DK๔๓๔	บ้านคลองจุ	๑	คลองจุ	กันตัง	๒๗	๒๗	๔.๕	๔	๑๐	๑๓-๖.๖-๓๗
๑๙๔	H๕๗๔	บ้านคลองจุ	๗	คลองจุ	กันตัง	๖๐	๕๔	๗.๓๑	๔.๕	๒๘.๑๓	๑๖-๖.๖-๖๕
๑๙๕	MA๖๗๓	โรงเรียนบ้านโคกทราย	๑	ย่านซื่อ	กันตัง	๔๖.๕	๑๕	๒.๔	๙.๐๙	๐.๓	๑๙-๖.๖-๘๒
๑๙๖	ME๕๗	โรงเรียนบ้านย่านซื่อ	๓	ย่านซื่อ	กันตัง	๓๖	๓๖	๗.๕	๓.๔๑	๑๙.๕	๒๙-๖.๖-๙๕
๑๙๗	DCD๖๖๘๔	ย่านซื่อ		ย่านซื่อ	กันตัง	๓๓		๖	๓	๑๕	๑๖-๖.๖-๑๐
๑๙๘	TRG๖	บ้านทุ่งอิฐ	๔	ย่านซื่อ	กันตัง	๙๑.๕			๓		๑๖-๖.๖-๐๗
๑๙๙	MX๒๖๔	โรงเรียนบ้านทุ่งอิฐ	๔	ย่านซื่อ	กันตัง	๓๓	๓๓	๑๓.๕	๒.๒๗	๗.๕	๑๑-๖.๖-๓๑
๒๐๐	H๕๗๕	วัดศรีกาญจนาราม	๔	บ่อน้ำร้อน	กันตัง	๕๘.๕	๕๘.๕	๗.๕	๖.๘๒	๑๒	๑๗-๖.๖-๖๕
๒๐๑	AFD๙๓๕๗	โรงเรียนกันตังวิทยา	๙	บ่อน้ำร้อน	กันตัง	๖๐.๙๘					๑๗-๖.๖-๑๔
๒๐๒	๕.๕๐๖๑๐๕	โรงเรียนกันตังรัชฎาศึกษา	๙	บ่อน้ำร้อน	กันตัง	๙๐	๙๐	๑๑	๓	๓๐	๖-๖.๖-๗๑
๒๐๓	MX๖๘๗	โรงเรียนกันตังรัชฎาศึกษา	๙	บ่อน้ำร้อน	กันตัง	๑๑๗	๐	๐	๐	๐	๒๐-๖.๖-๓๔

ลำดับที่	หมายเลขขอ	สถานที่	หมู่ที่	ตำบล	อำเภอ	ความลึกเจาะ	ความลึกพัฒนา	ระดับน้ำปกติ	ปริมาณน้ำ	ระยะน้ำลัด	วันเดือนปีเจาะ
๒๐๔	TH๑๓๘	บ้านปากคลอง	๙	บ่อน้ำร้อน	กันตัง	๖๓	๕๔	๑๑	๘	๘๑.๕	๑๑-พ.ค.-๗๖
๒๐๕	๕๒๐๒B๐๐๑	โรงเรียนบ้านท่าส้ม	๙	บ่อน้ำร้อน	กันตัง	๑๑๐	๑๑๐	๑๒	๔	๓๒	๒๓-ก.พ.-๙๑
๒๐๖	DK๖๖	โรงเรียนกันตังรัฐศึกษา	๙	บ่อน้ำร้อน	กันตัง	๕๗	๕๗	๑๑.๗	๖.๘๒	๗.๘	๒๕-ก.ย.-๔๘
๒๐๗	๕.๕๑E+๕๗	โรงเรียนกันตังพิทยากร		กันตัง	กันตัง	๒๔	๒๔	๘	๑๐	๒	๕-เม.ย.-๗๑
๒๐๘	DK๒๖๘			กันตัง	กันตัง	๔๒	๔๒	๑๒	๔	๓	๔-ก.ค.-๐๕
๒๐๙	๕.๕๑E+๓๘	โรงเรียนกันตังพิทยากร		กันตัง	กันตัง	๔๕	๔๕	๖	๑๐	๑๐	๑-ม.ค.-๗๑
๒๑๐	TRG๔๙๐๕๐๓	วัดตั้งคภูมิภทาวาส		กันตัง	กันตัง	๘๑	๘๑	๒.๕	๔	๔๕	๒๒-พ.ค.-๘๑
๒๑๑	TJ๔๙๐๕๐๑	วัดตั้งคภูมิภทาวาส		กันตัง	กันตัง	๘๑	๘๐	๒.๕	๔	๕๐	๑๒-พ.ค.-๘๔
๒๑๒	TR๖๖	บ้านน้ำปลิว	๒	หนองปรือ	รัชฎา	๔๘	๔๘	๕.๑	๒.๒	๘.๗	๓-ก.ค.-๗๗
๒๑๓	RTC๒๓	บ้านห้วยโง	๒	หนองปรือ	รัชฎา	๑๒๐	๐	๐	๐	๐	๕-พ.ค.-๐๖
๒๑๔	TH๕	บ้านถนนคต (ห้วยคต)	๙	หนองปรือ	รัชฎา	๑๒๑.๕	๑๒๑.๕	๓.๖	๑.๑๔	๘๑.๓	๑๘-ก.พ.-๗๔
๒๑๕	RTC๒๖	บ้านหัวคน	๙	หนองปรือ	รัชฎา	๑๑๐	๑๑๐	๐	๑.๕	๐	๒๑-ม.ค.-๐๘
๒๑๖	TR๒๗	บ้านควนยุง	๙	หนองปรือ	รัชฎา	๖๐	๖๐	๕.๙	๔.๕	๑๐.๓๓	๒๐-มี.ค.-๗๙
๒๑๗	RTC๒๕	บ้านควนยาง	๙	หนองปรือ	รัชฎา	๓๕	๓๕	๓	๕	๘	๒๐-ม.ค.-๐๘
๒๑๘	๕.๔๑E+๘๖	บ้านควนยุง	๙	หนองปรือ	รัชฎา	๖๒	๖๒	๓	๕	๑๕	๒๕-ก.พ.-๖๓
๒๑๙	๖.๑๑E+๐๖	บ้านไทรทอง (นายมนูญ เสนีย์)	๑๐	หนองปรือ	รัชฎา	๑๒๐	๑๒๐	๕	๘	๒๐	๙-พ.ย.-๘๖
๒๒๐	PW๒๐๖๖๑	บ้านในทง	๑	หนองปรือ	รัชฎา	๓๓	๓๐.๖๓	๒.๕	๑	๑๘.๒	๒๕-พ.ค.-๑๖
๒๒๑	TR๓๒	โรงเรียนบ้านคลองมวน	๑	หนองปรือ	รัชฎา	๔๘	๔๘	๐.๐๕	๓.๔	๘.๘๖	๑๒-พ.ค.-๗๖
๒๒๒	TR๓๑	บ้านคลองมวน	๑	หนองปรือ	รัชฎา	๖๐	๖๐	๕.๙	๒.๒	๔.๑๓	๑๑-พ.ค.-๗๖
๒๒๓	๕.๔๑E+๘๕	บ้านคลองมวน	๑	หนองปรือ	รัชฎา	๑๕๒	๑๕๒	๒	๔	๓๐	๒๔-ก.พ.-๖๓
๒๒๔	DK๒๓๕	วัดคลองขาม	๑	หนองปรือ	รัชฎา	๑๒๗	๑๒๗	๑.๕	๔	๑๓.๕	๗-ก.ย.-๒๗
๒๒๕	PW๒๐๖๖๓	บ้านหัวควน	๑	หนองปรือ	รัชฎา	๒๖	๒๔.๕	๙.๗	๑.๕	๑๐.๒	๒๒-พ.ค.-๑๖
๒๒๖	๖๑๐๖F๐๐๒	โรงเรียนบ้านคลองมวน	๑	หนองปรือ	รัชฎา	๔๔	๔๐	๔	๕	๑๒	๑๐-พ.ค.-๘๖
๒๒๗	TR๓๘	วัดคลองมวน	๑	หนองปรือ	รัชฎา	๕๔	๕๔	๑.๒๘	๑๒	๘.๗	๑๓-พ.ค.-๗๖
๒๒๘	TR๓๔	ศาลาประชุมบ้านในร้อน	๓	หนองปรือ	รัชฎา	๔๘	๔๘	๕.๐๔	๑๒	๑๐.๒๓	๑๓-ม.ค.-๗๗
๒๒๙	TRG๕๒๐๕๕๙	ในร้อน	๓	หนองปรือ	รัชฎา	๕๐	๕๐	๖	๑๐	๑๕	๒๕-มี.ย.-๘๙
๒๓๐	TR๒๘	บ้านหนองปรือ	๗	หนองปรือ	รัชฎา	๒๔	๒๔	๕.๙	๒.๒	๘.๘๖	๑๓-ก.พ.-๗๙
๒๓๑	TR๓๕	โรงเรียนบ้านหนองบัวน้อย	๗	หนองปรือ	รัชฎา	๒๔	๒๔	๑.๗๗	๑๑.๐๑	๑.๘๗	๗-ก.ค.-๗๘
๒๓๒	DK๓๙๘	ที่ดินนายอำรุง สิริโรจน์ บ้านหัวนอน	๗	หนองปรือ	รัชฎา	๓๒	๓๒	๘	๔	๙	๒๓-มี.ย.-๓๗
๒๓๓	๖๐๐๖D๐๐๗	ที่ดินนางณัฐมนต์ เจริญวรรณ	๗	หนองปรือ	รัชฎา	๖๕	๖๕	๒	๘	๒๙	๓๐-ก.ย.-๗๑
๒๓๔	TR๓๓	บ้านมายอ	๗	หนองปรือ	รัชฎา	๕๔	๕๔	๑๕.๐๘	๑๒	๑.๘๙	๑๔-ก.พ.-๗๙
๒๓๕	TR๓๐	บ้านบนควน	๑๑	หนองปรือ	รัชฎา	๗๘	๗๘	๒๑.๒๓	๒.๔	๕.๙๙	๒๔-เม.ย.-๗๗
๒๓๖	DK๓๙๗	ที่ดินนายภาณุวัตร ชาญกิจ บ้านควนออก	๑๑	หนองปรือ	รัชฎา	๘๐	๘๐	๑๐	๔	๓๕	๒-ก.ค.-๓๗
๒๓๗	TRG๕๒๐๕๕๘	บ้านหนองยวน	๔	หนองปรือ	รัชฎา	๘๐	๘๐	๑๕	๑๐	๑๒	๒๔-มี.ย.-๘๙
๒๓๘	TR๒๖	โรงเรียนบ้านควนหนองยาง	๔	หนองปรือ	รัชฎา	๔๘	๔๘	๑๒.๗๙	๑๑.๐๑	๑.๑๘	๕-ก.พ.-๗๘
๒๓๙	TR๒๙	ศูนย์พัฒนาเด็กเล็ก บ.หนองครก	๘	หนองปรือ	รัชฎา	๔๒	๔๒	๓.๘๔	๑๑.๐๑	๑๑.๒๒	๑๐-ก.ค.-๗๘
๒๔๐	MV๑๗๒	โรงเรียนบ้านทรายม่วง	๖	หนองปรือ	รัชฎา	๓๐	๒๔	๘.๔	๑.๑๔	๑๒.๖	๒๘-ก.พ.-๒๗
๒๔๑	DCD๖๘๑๖	หนองยาง	๕	หนองปรือ	รัชฎา	๔๔		๘	๒	๑๕	๒๘-มี.ย.-๑๐
๒๔๒	TR๓๖	บ้านหนองปรือ	๕	หนองปรือ	รัชฎา	๔๘	๒๗	๒.๙๕	๑๑.๐๑	๑.๗๗	๑๔-มี.ค.-๗๗
๒๔๓	RTC๒๔	บ้านควนดิน	๕	หนองปรือ	รัชฎา	๙๒	๙๒	๒๗	๕	๓๑	๗-มี.ค.-๐๗
๒๔๔	๖.๐๑E+๑๔	บ้านควนดิน	๕	หนองปรือ	รัชฎา	๔๔	๔๔	๕	๑๐	๑๐	๒๓-ก.ค.-๖๙
๒๔๕	TJ๑๓๘	บ้านหนองเต่า	๒	เขาไผ่	รัชฎา	๒๐	๒๐	๑๓.๕	๓.๕	๔	๒๓-มี.ย.-๗๖
๒๔๖	TJ๑๓๙	บ้านควนหนอง	๒	เขาไผ่	รัชฎา	๕๐	๕๐	๑๙.๕	๑๐	๕	๒๔-มี.ย.-๗๖
๒๔๗	๖๐๐๖D๐๐๓	ที่ดินนายสุทธิ เมืองสีนุ่น	๑	เขาไผ่	รัชฎา	๑๑๕					๒๑-ก.ย.-๗๑
๒๔๘	PW๕๓๐๓	โรงเรียนบ้านลำช้าง	๑	เขาไผ่	รัชฎา	๒๐	๒๐	๓.๕	๒	๘.๕	๕-เม.ย.-๑๖
๒๔๙	๖๐๐๖D๐๐๔	ที่ดินนาลวรรณณี พนาสี	๕	เขาไผ่	รัชฎา	๘๐	๘๐	๕	๕	๓๓	๒๒-ก.ย.-๗๑
๒๕๐	MH๓๔	โรงเรียนบ้านต้นไทร	๒	หนองบัว	รัชฎา	๕๔	๕๒.๕	๔.๘	๔.๕๕	๑๒.๙	๑๑-เม.ย.-๐๓
๒๕๑	TR๒๑	บ้านทุ่งม่วง	๒	หนองบัว	รัชฎา	๔๒	๔๒	๓	๖.๘	๑๐	๑๖-ก.พ.-๗๙
๒๕๒	TJ๑๓๖	บ้านควนกำ	๒	หนองบัว	รัชฎา	๖๒	๕๗	๑๙.๕	๓	๓๔	๕-มี.ย.-๗๔
๒๕๓	๕.๙๑E+๑๖	โรงเรียนบ้านต้นไทร	๒	หนองบัว	รัชฎา	๖๒	๖๒	๕	๕	๑๐	๒-ก.พ.-๕๗
๒๕๔	DK๔๖๙	บ้านลำพระพุทธร	๖	หนองบัว	รัชฎา	๓๘	๓๘	๑๔	๕	๔	๑๘-เม.ย.-๕๓

ลำดับที่	หมายเลขข้อ	สถานที่	หมู่ที่	ตำบล	อำเภอ	ความลึกเจาะ	ความลึกพัฒนา	ระดับน้ำปกติ	ปริมาณน้ำ	ระยะน้ำลต	วันเดือนปีเจาะ
๒๕๕	DCD๖๘๑๕	ถ้าพระพุทธ	๖	หนองบัว	รัชฎา	๒๖		๕	๓.๒	๑๘	๒๗-มี.ย.-๑๐
๒๕๖	MA๖๘๒	บ้านปากช่อง	๔	หนองบัว	รัชฎา	๔๖.๕	๔๖.๕	๔.๒	๑๑.๔	๓๕.๗	๑๔-มี.ย.-๘๒
๒๕๗	TR๖๒	บ้านห้วยอ้ายขาว	๑	หนองบัว	รัชฎา	๕๔	๕๔	๓	๓.๔	๑๖.๕	๕-ก.ค.-๗๗
๒๕๘	TR๖๓	บ้านห้วยปลง (ควนจิว)	๑	หนองบัว	รัชฎา	๑๐๒	๑๐๒	๖	๑๑	๖	๖-ก.ค.-๗๗
๒๕๙	TRG๒๙	บ้านศาลาหนองบัว	๑	หนองบัว	รัชฎา	๙๖			๕		๑๐-ส.ค.-๑๑
๒๖๐	MH๓๕	โรงเรียนบ้านหนองศรีจันทร์	๕	หนองบัว	รัชฎา	๔๒	๔๒	๘.๗	๖	๕.๘๑	๓๐-มี.ย.-๑๒
๒๖๑	MV๔๒๑	บริเวณตำบลหนองบัว	๘	หนองบัว	รัชฎา	๒๑	๒๑	๒.๑	๓.๔๑	๓.๙	๑๓-มี.ค.-๓๐
๒๖๒	MV๑๐๗๖	ที่ทำการ อบต. หนองบัว	๘	หนองบัว	รัชฎา	๗๐	๗๐	๔	๒๐	๔	๓๑-มี.ค.-๔๐
๒๖๓	MA๖๘๓	บ้านกะปาง	๙	หนองบัว	รัชฎา	๕๒.๕	๓๙	๒.๔๕	๑๐.๒๙	๕.๕๗	๑-ก.พ.-๘๓
๒๖๔	MV๔๒๒	วัดควนสัง(บ้านต้นไทร)	๙	หนองบัว	รัชฎา	๒๑	๒๑	๖.๙	๔.๕๕	๓.๖	๒๗-มี.ค.-๓๑
๒๖๕	MA๖๘๔	บ้านกะปาง	๙	หนองบัว	รัชฎา	๒๒.๕	๑๙.๕	๒.๑	๖.๘๒	๒.๑	๒-ก.พ.-๘๓
๒๖๖	PW๒๐๘๗๐	โรงเรียนวัดเขาพระ	๔	คลองปาง	รัชฎา	๕๖	๕๕.๑	๒.๕	๑๕	๔.๑	๑๗-ต.ค.-๑๖
๒๖๗	PW๕๓๐๑	โรงเรียนวัดเขาพระ	๔	คลองปาง	รัชฎา	๒๐	๒๐	๒.๕	๓	๗.๕	๑-มี.ย.-๑๖
๒๖๘	TJ๔๙๐๕๐๘	วัดเขาพระ	๔	คลองปาง	รัชฎา	๔๗	๐	๐	๐	๐	๔-พ.ย.-๘๑
๒๖๙	MV๖๗๙	บ้านห้วยเนียง	๗	คลองปาง	รัชฎา	๓๓	๓๓	๒.๑	๙.๐๙	๓.๖	๒๗-ต.ค.-๒๘
๒๗๐	MA๖๘๑	บ้านห้วยเนียง	๗	คลองปาง	รัชฎา	๔๙.๕	๔๙.๕	๓	๑.๑๔	๓๙	๓๐-พ.ค.-๘๓
๒๗๑	MA๖๗๙	บ้านคลองปาง	๒	คลองปาง	รัชฎา	๖๔.๕	๓๙	๐.๖	๔.๕๕	๙.๙	๖-มี.ค.-๘๒
๒๗๒	MA๖๘๐	ศาลาเอนกประสงค์บ้านคลองปาง	๒	คลองปาง	รัชฎา	๙๐	๙๐	๑๐.๘	๑.๑๔	๗.๔๗	๘-มี.ค.-๘๒
๒๗๓	MH๓๓	โรงเรียนบ้านคลองพิงวิทยาคม	๒	คลองปาง	รัชฎา	๖๖	๖๖	๓.๓๘	๑๘.๐๑	๑๕.๔๔	๒๙-มี.ย.-๑๒
๒๗๔	MH๒๒	วัดโคกเลียบ(บ.โคกเลียบ)	๑	คลองปาง	รัชฎา	๒๑	๒๑	๓	๑๔.๔๑	๑.๑	๑๗-ก.พ.-๑๑
๒๗๕	DK๔๖๗	บ้านโพธิ์น้อย	๓	คลองปาง	รัชฎา	๑๑๐					๘-มี.ย.-๕๓
๒๗๖	DCD๖๖๙๑	โพธิ์น้อย	๓	คลองปาง	รัชฎา	๒๙		๖	๒.๓	๑๒	๒๓-ก.พ.-๑๐
๒๗๗	TR๓๓๕	ที่ดินนายพาด หนองหัง บ้านต้นปราง	๘	คลองปาง	รัชฎา	๑๘	๑๘	๔	๔.๕	๙	๑๒-ธ.ค.-๓๗
๒๗๘	TR๓๓๖	ที่ดินนายศรีน ใจกระจ่าง บ้านหนองยนต์	๕	คลองปาง	รัชฎา	๒๔	๒๔	๑.๕	๖	๒.๕	๑๐-ธ.ค.-๓๗
๒๗๙	MH๓๖	โรงเรียนบ้านหนองม่วง	๕	ควนเมา	รัชฎา	๓๐	๓๐	๑๐.๕	๒.๒๗	๘.๔	๒๕-มี.ย.-๑๒
๒๘๐	DCD๖๖๘๗	ไสต	๕	ควนเมา	รัชฎา	๒๖		๕	๕.๗๕	๗	๑๙-ก.พ.-๑๐
๒๘๑	๕.๙๑E+๒๓	โรงเรียนบ้านหนองม่วง	๕	ควนเมา	รัชฎา	๗๔	๗๔	๔	๗	๑๕	๓๐-มี.ค.-๕๗
๒๘๒	๕๗๐๖G๐๑๑	นายนิช พานิชกุล (บ้านบนควน)	๑	ควนเมา	รัชฎา	๒๑	๑๘	๗	๖	๑๑	๓๑-มี.ค.-๓๖
๒๘๓	MV๑๐๗๗	บ้านบนควนเมา	๑	ควนเมา	รัชฎา	๗๒	๗๒	๘	๖	๕	๑-ก.พ.-๔๐
๒๘๔	DK๔๖๖	บ้านควนเมา	๑	ควนเมา	รัชฎา	๕๐	๕๐	๗	๖	๑๐	๗-มี.ย.-๕๓
๒๘๕	๕๗๐๖G๐๐๖	นางแพรว ชูช่วย	๑	ควนเมา	รัชฎา	๖๓	๖๐	๙	๑๐	๒๕	๑๐-พ.ย.-๒๖
๒๘๖	TJ๑๓๓	บ้านควนท่อน	๓	ควนเมา	รัชฎา	๒๔	๒๔	๙	๕	๙	๒๐-ก.ย.-๗๖
๒๘๗	TR๑๒	โรงเรียนบ้านไร่ใหญ่	๓	ควนเมา	รัชฎา	๑๕๐	๐	๐	๐	๐	๘-ต.ค.-๗๖
๒๘๘	TR๗	บ้านหนองคล้า	๔	ควนเมา	รัชฎา	๗๓.๕	๗๓.๕	๑๐.๓๗	๘	๑.๘๒	๑-พ.ย.-๗๗
๒๘๙	PW๒๐๖๖๒	โรงเรียนบ้านทุ่งสมอ	๔	ควนเมา	รัชฎา	๒๖	๑๘.๔๗	๒	๕	๓.๖	๑๙-ต.ค.-๑๖
๒๙๐	DCD๖๖๙๐	หนองคล้า	๔	ควนเมา	รัชฎา	๒๙		๓	๓.๔	๑๒	๒๒-ก.พ.-๑๐
๒๙๑	๖๐๐๖D๐๐๖	ที่ดินนางชัย เอี่ยมอักษร	๔	ควนเมา	รัชฎา	๖๙	๖๙	๒	๗	๒๘	๒๗-ก.ย.-๑๑
๒๙๒	TR๑๖	บ้านตัก	๘	ควนเมา	รัชฎา	๙๐	๙๐	๒.๙๕	๒	๙.๘๔	๖-ก.ย.-๗๗
๒๙๓	TR๑๘	บ้านอ้ายเตง	๘	ควนเมา	รัชฎา	๑๒๖	๑๒๖	๖.๗๙	๒.๒	๑๒.๔	๗-ก.ย.-๗๗
๒๙๔	TR๑๒	บ้านทับปริง	๘	ควนเมา	รัชฎา	๗๒	๗๒	๓.๘๔	๑๑.๓๗	๖.๔๙	๘-ก.ย.-๗๗
๒๙๕	TJ๑๓๕	บ้านบนควน	๘	ควนเมา	รัชฎา	๗๘	๗๘	๓	๔.๕	๕๗	๑๕-ต.ค.-๗๕
๒๙๖	TR๙	บ้านเขาอิดง	๑๓	ควนเมา	รัชฎา	๗๕	๗๕	๙.๘๔	๖	๙.๘๔	๙-ส.ค.-๗๘
๒๙๗	MX๕๕๐	บ้านควนใหญ่	๑๓	ควนเมา	รัชฎา	๔๒	๔๒	๑๐.๒๓	๗.๒	๑๗.๙๑	๒๓-มี.ค.-๓๖
๒๙๘	TR๑๔	บ้านสามแยกนาขาม	๑๔	ควนเมา	รัชฎา	๖๐	๖๐	๑๑.๘๑	๕	๗.๘๗	๑๑-ก.พ.-๗๙
๒๙๙	TR๑๕	บ้านครอกกอ	๑๔	ควนเมา	รัชฎา	๔๒	๔๒	๓.๐๕	๒.๓๔	๓.๖๖	๑๒-ก.พ.-๗๙
๓๐๐	TR๑๗	วัดควนเมา	๒	ควนเมา	รัชฎา	๑๒๐	๑๒๐	๑.๔๘	๒	๑๙.๑๙	๙-ต.ค.-๗๖
๓๐๑	๖.๐๑E+๑๑	วัดควนเมา	๒	ควนเมา	รัชฎา	๑๕๒					๑๓-ส.ค.-๖๙
๓๐๒	๕๖๐๖A๐๒๒	โรงเรียนวัดควนเมา	๒	ควนเมา	รัชฎา	๗๕	๗๕	๔	๕	๑๑	๒๕-ก.ย.-๘๑
๓๐๓	๖.๐๑E+๑๓	บ้านกลาง	๒	ควนเมา	รัชฎา	๑๒๐	๑๒๐	๓	๓	๔๓	๑๙-ส.ค.-๖๙
๓๐๔	DCD๖๖๘๘	กลาง	๒	ควนเมา	รัชฎา	๓๕		๑๐	๒.๓	๑๕	๒๐-ก.พ.-๑๐
๓๐๕	MV๔๔๙	บ้านกลาง	๒	ควนเมา	รัชฎา	๑๕	๑๕	๒.๔	๑.๑๔	๙.๖	๒๒-ต.ค.-๒๘

ลำดับที่	หมายเลขข้อ	สถานที่	หมู่ที่	ตำบล	อำเภอ	ความลึกเจาะ	ความลึกพัฒนา	ระดับน้ำปกติ	ปริมาณน้ำ	ระยะน้ำลด	วันเดือนปีเจาะ
๓๐๖	๖๐๐๖C๐๐๙	บ้านกลาง	๒	ควนเมา	รัชฎา	๙๐					๑๕-ส.ค.-๖๙
๓๐๗	TR๘	บ้านไทรหก	๑๐	ควนเมา	รัชฎา	๑๒๖	๑๒๖	๑๑.๘๑	๒๒.๐๒	๓.๙๔	๕-ต.ค.-๗๘
๓๐๘	DCD๖๖๘๙	ไทรหก	๑๐	ควนเมา	รัชฎา	๔๑		๑๐	๒	๑๕	๒๑-ก.พ.-๑๐
๓๐๙	๖๐๐๖D๐๐๕	ที่ดินนายปริชา พรหมห้อง	๑๐	ควนเมา	รัชฎา	๘๒	๘๒	๓	๖	๒๗	๒๓-ก.ย.-๗๑
๓๑๐	TR๑๐	บ้านไทรหก	๑๐	ควนเมา	รัชฎา	๑๑๔	๑๑๔	๖.๘๙	๓	๑๐.๘๒	๖-ต.ค.-๗๘
๓๑๑	TH๔	บ้านไทรหก	๑๐	ควนเมา	รัชฎา	๓๙	๓๖	๑.๒	๑๑.๓๖	๖.๙	๒๖-ต.ค.-๗๔
๓๑๒	TJ๑๓๔	บ้านพรุขี้กล้า	๑๑	ควนเมา	รัชฎา	๑๒๑	๑๒๑	๓	๑.๕	๘๗	๒๒-ก.ย.-๗๔
๓๑๓	TR๑๑	บ้านควนเทียม	๑๑	ควนเมา	รัชฎา	๔๒	๔๒	๕.๙	๒๒.๐๒	๑.๔๘	๗-ต.ค.-๗๘
๓๑๔	MV๖๘๕	บ้านควนเมา	๑๒	ควนเมา	รัชฎา	๒๔	๒๔	๐.๖	๑.๑๔	๒๐.๔	๑๓-ธ.ค.-๒๙
๓๑๕	MV๖๘๓	ศูนย์พัฒนาเด็กเล็กบ้านควนเมา	๑๒	ควนเมา	รัชฎา	๒๑	๒๑	๑.๘	๑.๑๔	๑๔.๑	๒๓-พ.ย.-๒๘
๓๑๖	๖.๐๑E+๒๐	บ้านนาเกาะสัก		บ้าหวี	หาดสำราญ	๑๔๐					๓-ก.พ.-๗๒
๓๑๗	MV๑๕๒	สำนักสงฆ์ศรีราชพัฒนา(บ.โนเขา)	๑	บ้าหวี	หาดสำราญ	๒๔	๒๔	๑.๘	๒.๒๗	๑๗.๔	๑๔-มี.ค.-๒๖
๓๑๘	MX๒๘๒	บ้านโนนอน	๑	บ้าหวี	หาดสำราญ	๑๘	๑๘	๓.๖	๒.๒๗	๗.๒	๑๓-ก.ค.-๓๑
๓๑๙	MX๒๒๒	บ้านโนเขา	๑	บ้าหวี	หาดสำราญ	๒๗	๒๗	๙.๔๘	๘	๙.๓๘	๓-ก.ย.-๓๑
๓๒๐	MX๑๙๐	โรงเรียนบ้านบ้าหวี	๑	บ้าหวี	หาดสำราญ	๒๗	๒๗	๕.๔	๒.๒๗	๑๒.๓	๒๔-ส.ค.-๓๑
๓๒๑	MX๑๙๒	บ้านทุ่งกอ	๓	บ้าหวี	หาดสำราญ	๓๓	๓๐	๖.๙	๖.๘๒	๓.๙	๑๔-ส.ค.-๓๒
๓๒๒	MX๔๓๗	บ้านนาอกคักดี	๔	บ้าหวี	หาดสำราญ	๓๐	๓๐	๑๐.๗๘	๖	๖.๙๗	๗-ก.พ.-๓๒
๓๒๓	MX๒๑๘	บ้านนาทะเล	๑	ตะเสะ	หาดสำราญ	๔๕	๓๖	๑.๔	๑๒.๐๑	๑๓.๖๘	๔-ก.พ.-๓๒
๓๒๔	PW๒๐๒๑๒	บ้านทุ่งเปลว		ตะเสะ	หาดสำราญ	๓๘	๓๖.๓	๑๐.๕	๒		๒๒-มี.ค.-๑๗
๓๒๕	DCD๖๘๘๗	นาทะเล	๖	ตะเสะ	หาดสำราญ	๒๖		๓	๓	๖	๗-ก.ย.-๑๐
๓๒๖	DCD๖๘๘๙	ทุ่งเปลว	๖	ตะเสะ	หาดสำราญ	๓๒		๕	๒.๗	๑๓	๙-ก.ย.-๑๐
๓๒๗	DCD๖๘๘๘	นาชุมเห็ด	๖	ตะเสะ	หาดสำราญ	๓๘		๓	๔.๕	๑๓	๘-ก.ย.-๑๐
๓๒๘	DCD๖๘๙๐	นาชุมเห็ด	๖	ตะเสะ	หาดสำราญ	๔๒		๕	๔.๑	๑๕	๑๐-ก.ย.-๑๐
๓๒๙	PW๒๐๒๔๓	มัตถิยบ้านนาควน		ตะเสะ	หาดสำราญ	๓๘	๓๖.๘๓	๕.๘	๒	๑๐	๓๐-มี.ย.-๑๗
๓๓๐	DCD๖๖๙๒	นาชุมเห็ด	๕	ตะเสะ	หาดสำราญ	๒๙		๘	๓.๔	๑๕	๒๔-ก.พ.-๑๐
๓๓๑	MX๖๐๐	บ้านตะเสะ	๔	ตะเสะ	หาดสำราญ	๒๔	๐	๐	๐	๐	๑๗-ต.ค.-๓๖
๓๓๒	DK๓๑๔	บ้านตะเสะ	๔	ตะเสะ	หาดสำราญ	๓๒	๓๒	๑	๔	๒๓	๑๘-ส.ค.-๓๓
๓๓๓	MX๑๙๑	บ้านนาชุมเห็ด	๒	ตะเสะ	หาดสำราญ	๓๓	๓๓	๑.๕๓	๑๔.๔๑	๘.๑๘	๑๗-ส.ค.-๓๑
๓๓๔	AFD๙๓๖๘	นาวิรัช รัตนะ	๒	ตะเสะ	หาดสำราญ	๔๐	๔๐				๒๒-มี.ค.-๓๓
๓๓๕	DK๔๑๘	ที่ดินนายโหมม เสภา บ้านทุ่งเปลว	๓	ตะเสะ	หาดสำราญ	๒๖	๒๖	๓	๔	๑๘	๓-พ.ค.-๓๗
๓๓๖	MX๕๑๘	สถานีตำรวจหาดสมาน	๓	หาดสำราญ	หาดสำราญ	๒๒.๕	๒๒.๕	๕.๑	๒.๒๗	๑๓.๕	๒๔-ก.ค.-๓๖
๓๓๗	๕.๘๑E+๒๖	โรงเรียนบ้านหนองสมาน	๓	หาดสำราญ	หาดสำราญ	๘๖	๘๖	๗	๓.๗	๑๘	๒๙-ส.ค.-๓๗
๓๓๘	๕๓๐๖๖๐๐๕	บ้านหนองสมาน	๓	หาดสำราญ	หาดสำราญ	๔๕	๔๕	๕	๘	๒๐	๗-ก.พ.-๙๔
๓๓๙	DK๔๕๗	บ้านหนองสมาน	๓	หาดสำราญ	หาดสำราญ	๖๒	๖๒	๘	๖	๑๐	๒๙-มี.ย.-๔๓
๓๔๐	๕๗๐๖G๐๐๓	ที่ดินนางอารีย์ ชันแกล้ว	๔	หาดสำราญ	หาดสำราญ	๖๓	๖๐	๙	๔	๒๕	๑๕-มี.ย.-๒๖
๓๔๑	MX๖๓๔	บ้านปากหัก	๔	หาดสำราญ	หาดสำราญ	๒๔	๒๔	๖.๖	๔.๕๕	๙.๙	๑๐-ก.ค.-๓๕
๓๔๒	PW๔๓๘๒	โรงเรียนบ้านบกหัก	๔	หาดสำราญ	หาดสำราญ	๓๐.๗	๓๐.๗	๔.๓	๔	๖.๙	๕-มี.ค.-๑๖
๓๔๓	๖๐๑๑๐๖๑๑	บ้านท่าโตบ (ที่นางยุพารัตน์ จันทร์ลอย)	๗	หาดสำราญ	หาดสำราญ	๕๔	๕๔	๙.๕	๑๐.๙	๑๙	๒๘-ต.ค.-๘๔
๓๔๔	DK๓๑๐	บ้านปากปรนตก	๒	หาดสำราญ	หาดสำราญ	๓๘	๓๘	๑	๔.๕	๑๘	๒๒-ต.ค.-๓๑
๓๔๕	DK๓๐๙	บ้านปากปรนออก	๒	หาดสำราญ	หาดสำราญ	๔๔	๔๔	๑	๖	๔.๕	๒๑-ต.ค.-๓๑
๓๔๖	DK๒๓๙	สถานีตำรวจภูธรกิ่ง อ. หาดสำราญ	๙	หาดสำราญ	หาดสำราญ	๔๒	๔๒	๓	๔	๑๓	๘-ส.ค.-๒๗
๓๔๗	๕.๔๑E+๐๔	โรงเรียนบ้านหาดสำราญวิทยาคม	๙	หาดสำราญ	หาดสำราญ	๓๕	๓๕	๕	๗		๑๔-ต.ค.-๖๑
๓๔๘	TM๔๕๗	บ้านควนล้อม	๙	หาดสำราญ	หาดสำราญ	๔๘	๔๘	๔	๕	๑๐	๒๔-ก.ย.-๘๘
๓๔๙	๖.๑๑E+๐๙	บ้านควนล้อม (นายณรงค์ชัย ชูเพ็ง)	๙	หาดสำราญ	หาดสำราญ	๖๖	๖๖	๕	๑๐	๒๐	๔-พ.ย.-๘๖
๓๕๐	DCD๖๘๘๑	ปากปรนออก	๖	หาดสำราญ	หาดสำราญ	๒๙		๕	๒.๓	๑๐	๑๑-ก.ย.-๑๐
๓๕๑	MX๒๑๙	โรงเรียนบ้านปากปรนตก	๑	หาดสำราญ	หาดสำราญ	๓๓	๑๘	๑.๕	๒.๒๗	๑๐.๘	๕-ก.พ.-๓๒
๓๕๒	๕.๖๑E+๒๓	โรงเรียนบ้านปากปรน	๑	หาดสำราญ	หาดสำราญ	๔๔	๒๖	๔	๕	๑๐	๑๔-ก.ย.-๗๑
๓๕๓	PW๑๙๙๙๖	บ้านพรุจูด	๒	บ่อหิน	สิเกา	๔๖	๔๒.๖๙	๑๑.๗	๕		๘-ส.ค.-๑๗
๓๕๔	DK๖๕	บ้านโต๊ะบัน	๘	บ่อหิน	สิเกา	๔๙.๕	๔๙.๕	๓.๖	๑.๑๔	๑๗.๔	๗-ธ.ค.-๕๐
๓๕๕	TRG๓๘	บ้านใหม่	๗	บ่อหิน	สิเกา	๖๘			๒		๑๘-ก.พ.-๐๒
๓๕๖	TQ๔๙๐๕๐๘	วัดสิเกา	๗	บ่อหิน	สิเกา	๗๐	๗๐	๔	๑๐	๐	๑๐-มี.ย.-๘๓

ลำดับที่	หมายเลขข้อ	สถานที่	หมู่ที่	ตำบล	อำเภอ	ความลึกเจาะ	ความลึกพัฒนา	ระดับน้ำปกติ	ปริมาณน้ำ	ระยะน้ำลด	วันเดือนปีเจาะ
๓๕๗	TQ๔๙๐๕๐๒	วัดสิเกา	๗	บ่อหิน	สิเกา	๘๐	๘๐	๔	๗	๐	๑-มี.ย.-๘๓
๓๕๘	DK๒๘๘	วัดสิเกา	๗	บ่อหิน	สิเกา	๘๓	๘๓	๙	๔	๑๓.๕	๙-ก.ย.-๐๖
๓๕๙	MX๔๕๒	บ้านใหม่	๗	บ่อหิน	สิเกา	๓๐	๓๐	๓	๔.๕๕	๔.๕	๔-พ.ย.-๓๔
๓๖๐	TQ๔๙๐๕๐๗	วัดสิเกา	๗	บ่อหิน	สิเกา	๘๐	๘๐	๔	๗	๐	๗-มี.ย.-๘๓
๓๖๑	TQ๔๙๐๕๐๓	วัดสิเกา	๗	บ่อหิน	สิเกา	๑๘	๑๘	๔	๒	๐	๒-มี.ย.-๘๓
๓๖๒	DK๑๓	โรงเรียนสิเกามดุงวิทย	๑	บ่อหิน	สิเกา	๑๘	๑๘	๖.๒๕	๒.๕๗	๗.๒๒	๒๕-ก.พ.-๕๑
๓๖๓	H๘๒	ที่ว่าการอำเภอสิเกา	๑	บ่อหิน	สิเกา	๒๒.๕	๒๒.๕	๖.๓๗	๖	๑๑.๔๔	๑๐-พ.ค.-๖๓
๓๖๔	PW๑๙๙๙๗	บ้านบ่อหิน (โคกโดน)	๑	บ่อหิน	สิเกา	๗๕	๗๓.๓๖	๖.๒๓	๑.๕		๒๕-ก.ค.-๑๗
๓๖๕	MX๓๓๙	บ้านสิเกา	๑	บ่อหิน	สิเกา	๖๐	๑๘	๙.๓	๙.๐๙	๑.๒	๒-ก.ย.-๓๑
๓๖๖	๕.๗๑E+๐๗	โรงเรียนสิเกาประชาคมดุงวิทย	๑	บ่อหิน	สิเกา	๔๔	๔๔	๘	๔	๑๒	๑๓-มี.ย.-๑๒
๓๖๗	MX๓๕๙	บ้านไสคันวา	๔	บ่อหิน	สิเกา	๙๖	๓๙	๓.๖	๒.๒๗	๑.๘	๑๙-พ.ค.-๓๓
๓๖๘	DK๓๐๓	โรงเรียนบ้านไร่นอก	๕	บ่อหิน	สิเกา	๓๖	๓๖	๑	๖	๑๔	๒๘-ก.ค.-๑๕
๓๖๙	TRG๕๒๐๕๕๐	โรงเรียนบ้านไร่นอก	๕	บ่อหิน	สิเกา	๑๐๐	๑๐๐	๕	๗	๔๘	๑๔-มี.ย.-๘๕
๓๗๐	๖๐๔๑๖๐๓๙	บ้านไม้ผาด	๓	บ่อหิน	สิเกา	๖๐	๕๗	๑.๕	๕.๘	๑๓	๑๗-ก.ค.-๘๔
๓๗๑	๖๐๔๑๖๐๓๘	บ้านหัวหิน	๖	บ่อหิน	สิเกา	๑๐๔	๑๐๔	๑	๕.๘	๔.๔	๑๓-ก.ค.-๘๔
๓๗๒	๕.๘๑E+๒๔	โรงเรียนบ้านผางกลาง	๕	ไม้ผาด	สิเกา	๓๐					๒๗-ส.ค.-๓๗
๓๗๓	MX๔๕๓	อุทยานแห่งชาติหาดเจ้าไหม(บ.ผางกลาง)	๕	ไม้ผาด	สิเกา	๓๙	๐	๐	๐	๐	๒-มี.ย.-๓๖
๓๗๔	TQ๔๙๐๕๔๓	อช.หาดเจ้าไหม	๕	ไม้ผาด	สิเกา	๑๘.๕	๑๘	๑	๒	๓	๔-ก.ย.-๘๗
๓๗๕	MX๒๕๑	สถานีทดลองพืชสวนกรมวิชาการเกษตร	๒	ไม้ผาด	สิเกา	๔๒	๓๙	๓.๓	๖.๘๒	๙	๑๙-มี.ย.-๓๓
๓๗๖	MX๖๓๐	บ้านห้วยต้อย	๒	ไม้ผาด	สิเกา	๓๐	๓๐	๘.๑	๒.๒๗	๑๕.๙	๑๐-มี.ค.-๓๕
๓๗๗	DK๓๖๖	ทุ่งหินผุด	๒	เขาไม้แก้ว	สิเกา	๓๘	๓๘	๙	๖	๑๑	๒๔-ธ.ค.-๔๓
๓๗๘	DK๓๓๖	บ้านศาลาหวาด	๒	เขาไม้แก้ว	สิเกา	๔๘	๔๘	๖	๔	๑๔.๕	๑-มี.ย.-๓๙
๓๗๙	MV๔๔๕	บ้านศาลาหวาด	๒	เขาไม้แก้ว	สิเกา	๒๑	๒๑	๔.๕	๓.๔๑	๓.๖	๒๖-มี.ย.-๓๑
๓๘๐	MV๑๖๔	บ้านสายควน	๒	เขาไม้แก้ว	สิเกา	๓๙	๓๐	๒.๑	๒.๒๗	๒๑.๙	๑๙-มี.ย.-๒๖
๓๘๑	DK๓๓๗	บ้านหุหนาน	๘	เขาไม้แก้ว	สิเกา	๘๕	๘๕	๒๐	๔๒	๑๒	๒-มี.ย.-๓๙
๓๘๒	DK๓๕๔	หุหนาน	๘	เขาไม้แก้ว	สิเกา	๓๒	๓๒	๗.๕	๕	๙	๘-พ.ค.-๔๕
๓๘๓	DK๖๔	โรงพระบ้านหนองเจ	๑	เขาไม้แก้ว	สิเกา	๓๐	๓๐	๑.๕	๔.๕๕	๖	๘-มี.ย.-๔๙
๓๘๔	MX๔๕๖	บ้านเขาไม้แก้ว	๑	เขาไม้แก้ว	สิเกา	๔๐.๕	๒๑	๒.๑	๑.๑๔	๖.๙	๑๑-มี.ย.-๓๕
๓๘๕	๕.๕๑E+๔๑	บ้านเขามัง	๑	เขาไม้แก้ว	สิเกา	๕๒	๕๒	๒	๑๐	๑๐	๔-มี.ค.-๗๑
๓๘๖	๕.๙๑E+๖๑	ที่ดินนายพระพันธ์ ส้มเมือง	๑	เขาไม้แก้ว	สิเกา	๘๐	๗๘	๔	๗	๒๕	๙-ส.ค.-๕๘
๓๘๗	H๒๕๗	บ้านทุ่งขี้เหล็ก	๖	เขาไม้แก้ว	สิเกา	๒๒.๕	๐	๐	๐	๐	๑-ก.ค.-๖๕
๓๘๘	DK๑๔	บ้านทุ่งขี้เหล็ก	๖	เขาไม้แก้ว	สิเกา	๗๕	๗๕	๓.๖	๑.๑๔	๒๓.๔	๒๗-ธ.ค.-๔๘
๓๘๙	H๒๕๖	บ้านทุ่งขี้เหล็ก	๖	เขาไม้แก้ว	สิเกา	๗.๕	๐	๐	๐	๐	๓๐-มี.ย.-๖๕
๓๙๐	H๒๔๙	บ้านทุ่งขี้เหล็ก	๖	เขาไม้แก้ว	สิเกา	๘๒.๕	๐	๐	๐	๐	๒๙-มี.ย.-๖๕
๓๙๑	๕๕๐๖F๐๓๑	โรงเรียนบ้านแหลมไทร	๓	เขาไม้แก้ว	สิเกา	๓๘	๓๘	๓	๗	๑๐	๑๑-ก.พ.-๗๑
๓๙๒	๕๖๐๖A๐๒๐	มัสยิดบ้านแหลมไทร	๓	เขาไม้แก้ว	สิเกา	๕๐	๕๐	๒	๕	๔	๒๔-ก.ย.-๘๑
๓๙๓	๕.๘๑E+๕๙	นายฤทธิ์ ระเด่น	๓	เขาไม้แก้ว	สิเกา	๑๐๔	๑๐๔	๑๔	๓	๓๑	๑๕-ก.ค.-๕๔
๓๙๔	RTC๔๙๐๕๓๓	บ้านแหลมมะขาม	๕	เขาไม้แก้ว	สิเกา	๑๐๐	๑๐๐	๕	๔.๕	๓๕	๒๖-ก.พ.-๘๗
๓๙๕	๕.๘๑E+๒๓	โรงเรียนบ้านแหลมมะขาม	๕	เขาไม้แก้ว	สิเกา	๒๖	๒๔	๕	๓.๗	๑๐	๒๖-ส.ค.-๓๗
๓๙๖	๕.๗๑E+๑๘	มัสยิดแหลมมะขาม	๕	เขาไม้แก้ว	สิเกา	๓๖	๓๖	๔	๘	๑๖	๕-พ.ย.-๒๖
๓๙๗	DCD๖๘๘๘	บ่อหัว	๙	เขาไม้แก้ว	สิเกา	๒๙		๓	๓	๑๕	๓๐-ก.ค.-๑๐
๓๙๘	๕.๗๑E+๒๐	บ้านบางค้างคาว	๔	เขาไม้แก้ว	สิเกา	๕๖	๕๖	๔	๗	๒๐	๒๐-พ.ค.-๒๓
๓๙๙	๕.๗๑E+๑๙	บ้านบางค้างคาว	๔	เขาไม้แก้ว	สิเกา	๑๕๕					๑๙-พ.ค.-๒๓
๔๐๐	PW๑๐๗๖๒	บ้านพรุเตย	๔	กะลาเส	สิเกา	๒๒	๒๒	๔	๕	๕	๑๕-พ.ค.-๑๖
๔๐๑	๖.๐๑E+๑๙	ที่ดินนางวรรณมา บุญเกื้อ	๔	กะลาเส	สิเกา	๑๕๘	๑๕๘	๕	๕	๑๕	๒-ก.พ.-๗๒
๔๐๒	DK๔๐๔	ที่ดินนายผอม เตียซี่ บ้านพรุเตย	๔	กะลาเส	สิเกา	๒๖	๒๖	๓	๔	๑๐	๔-มี.ย.-๓๗
๔๐๓	๕.๙๑E+๑๘	โรงเรียนบ้านพรุเตย	๔	กะลาเส	สิเกา	๘๐	๘๐	๘	๑๐	๑๘	๔-ก.พ.-๕๗
๔๐๔	๕๕๐๖E๐๖๑๖	บ้านไทรทอง	๖	กะลาเส	สิเกา	๓๘	๓๘	๔	๘	๑๐	๑๐-ก.พ.-๖๓
๔๐๕	๕.๔๑E+๐๗	โรงเรียนบ้านโดน	๗	กะลาเส	สิเกา	๕๐	๕๐	๔	๑๐		๑๕-พ.ค.-๖๑
๔๐๖	DK๓๕๕	บ้านควนสามัคคี	๗	กะลาเส	สิเกา	๓๘	๓๘	๑.๕	๔	๗.๕	๒๓-พ.ย.-๔๓
๔๐๗	๕๕๐๖E๐๖๑๗	บ้านโนโต	๗	กะลาเส	สิเกา	๑๔๖	๑๔๐	๑	๙	๑๕	๑๑-ก.พ.-๖๓

ลำดับที่	หมายเลขบ่อ	สถานที่	หมู่ที่	ตำบล	อำเภอ	ความลึกเจาะ	ความลึกพัฒนา	ระดับน้ำปกติ	ปริมาณน้ำ	ระยะน้ำลด	วันเดือนปีเจาะ
๔๐๘	ME๑๘	วัดเจริญร่มเมือง		กะลาเส	สิเกา	๓๓	๓๓	๔.๕	๒.๒๗	๑๙.๕	๘-พ.ย.-๙๒
๔๐๙	๖๑๐๖B๐๐๓	บ้านร่มเมือง (บ่อที่ ๒) นายอภิชาติ มีแก้ว	๘	กะลาเส	สิเกา	๒๐	๒๐	๖	๘	๕	๑๙-ต.ค.-๘๖
๔๑๐	๖๑๐๖B๐๐๒	บ้านร่มเมือง (บ่อที่ ๑) นายมณฑิร	๘	กะลาเส	สิเกา	๑๕๐					๒๖-ต.ค.-๘๖
๔๑๑	DCD๖๘๘๓	พรุเตย	๕	กะลาเส	สิเกา	๑๐๐		๒๐	๓๐	๓๕	๒๕-ก.ค.-๑๐
๔๑๒	DCD๖๘๘๗	โรงเรียนบ้านพรุเตย	๕	กะลาเส	สิเกา	๒๖		๗	๒.๒	๑๘	๒๙-ก.ค.-๑๐
๔๑๓	DK๓๐๑	บ้านห้วยต้อย	๒	ไม้ฝาด	สิเกา	๖๘	๖๘	๙	๔	๔๖	๘-ก.พ.-๑๒
๔๑๔	PW๕๓๐๔	บ้านห้วยต้อย	๒	ไม้ฝาด	สิเกา	๒๐	๒๐	๗	๒	๗	๗-มี.ย.-๑๖
๔๑๕	H๒๕๑	โรงเรียนบ้านปากเมง	๔	ไม้ฝาด	สิเกา	๒๒.๕	๑๘	๓.๖	๒.๒๗	๑๒	๒๗-ก.ย.-๖๔
๔๑๖	RTC๔๙๐๕๑๖	ศูนย์การทองเที่ยวบ้านปากเมง	๔	ไม้ฝาด	สิเกา	๑๐	๑๐	๑	๓	๖	๑๕-ก.พ.-๘๒
๔๑๗	DK๑๒	บ้านปากเมง(บ.ลา)	๔	ไม้ฝาด	สิเกา	๓๖	๒๕.๕	๓.๖	๓.๔๑	๑๖.๒	๒๙-มี.ย.-๙๙
๔๑๘	RTC๔๙๐๕๑๕	ศูนย์การทองเที่ยว บ้านปากเมง	๔	ไม้ฝาด	สิเกา	๒๐	๒๐	๐	๐	๐	๑๕-ก.พ.-๘๒
๔๑๙	H๒๕๕	โรงเรียนบ้านปากเมง	๔	ไม้ฝาด	สิเกา	๙๐	๙๐	๓.๖	๒.๒๗	๘๔	๒๘-ก.ย.-๖๔
๔๒๐	RTC๔๙๐๕๑๙	ศูนย์การทองเที่ยวบ้านปากเมง	๔	ไม้ฝาด	สิเกา	๑๐	๑๐	๑	๓	๖	๑๖-มี.ย.-๘๒
๔๒๑	DK๑๒๔	มัสยิด บ้านนาทะเล	๗	ไม้ฝาด	สิเกา	๕๔	๕๔	๑๑.๘๑	๒	๓๒.๔๗	๒๒-ก.ค.-๙๙
๔๒๒	RTC๔๓	บ้านนาทะเล	๗	ไม้ฝาด	สิเกา	๑๒๒	๑๒๒	๘	๓	๒๕	๒๓-มี.ค.-๐๔
๔๒๓	PW๑๙๙๙๘	บ้านฉางกลาง		ไม้ฝาด	สิเกา	๔๕	๔๒.๗๓	๗	๑.๕		๙-ส.ค.-๑๗
๔๒๔	DK๑๒๕	บ้านห้วยต้อย	๑	ไม้ฝาด	สิเกา	๓๖	๓๖	๘.๘๖	๓	๑๑.๘๑	๑๐-ธ.ค.-๙๘
๔๒๕	DK๒๘๗		๑	ไม้ฝาด	สิเกา	๖๘	๖๘	๔.๕	๑.๕	๔๓.๕	๒๓-มี.ย.-๐๖
๔๒๖	MX๔๓๒	โรงเรียนบ้านห้วยต้อย	๑	ไม้ฝาด	สิเกา	๓๓	๓๓	๕.๑	๖.๘๒	๗.๘	๑๘-พ.ค.-๓๓
๔๒๗	DK๓๐๒	บ้านห้วยต้อย	๑	ไม้ฝาด	สิเกา	๗๙.๕	๗๙.๕	๓	๒	๔๐.๕	๑๓-พ.ค.-๑๕
๔๒๘	MX๖๔๗	โรงเรียนบ้านผมเด็น	๖	ไม้ฝาด	สิเกา	๓๖	๓๖	๖	๓.๔๑	๑๑.๑	๓-มี.ค.-๓๖
๔๒๙	DK๓๓๘	บ้านผมเด็น	๖	ไม้ฝาด	สิเกา	๓๒	๓๒	๒.๕	๔	๖	๓-มี.ย.-๓๙
๔๓๐	PW๒๔๐๑๓	บ้านผมเด็น	๖	ไม้ฝาด	สิเกา	๓๒	๓๐.๘	๙	๗	๖	๓๐-มี.ค.-๑๓
๔๓๑	MX๖๖๔	สถาบันเทคโนโลยีราชมงคล	๓	ไม้ฝาด	สิเกา	๓๙	๓๙	๘.๑๗	๑๘.๐๑	๑.๔๘	๑๐-พ.ค.-๓๕
๔๓๒	DCD๖๘๕๐	ไม้ฝาด	๓	ไม้ฝาด	สิเกา	๔๑		๖	๒.๓	๑๓	๑-ส.ค.-๑๐
๔๓๓	DCD๖๘๕๒	ไม้ฝาด	๓	ไม้ฝาด	สิเกา	๔๑		๖	๒.๓	๑๒	๓-ส.ค.-๑๐
๔๓๔	๕๖๐๒-๐๐๐๗		๓	ไม้ฝาด	สิเกา	๔๓	๐	๐			๑๒-ต.ค.-๖๘
๔๓๕	DK๑๑	สถาบันเทคโนโลยีราชมงคล	๓	ไม้ฝาด	สิเกา	๔๘	๔๘	๖	๖.๘๒	๒๗	๒๘-ต.ค.-๕๐
๔๓๖	DK๕๘	บ้านไม้ฝาด	๓	ไม้ฝาด	สิเกา	๓๐	๓๐	๖	๔.๕๕	๖	๑๒-มี.ย.-๙๙
๔๓๗	MX๙๘	วัดบ้านไม้ฝาด	๓	ไม้ฝาด	สิเกา	๔๕	๔๕	๑.๒	๓.๔๑	๔.๕	๒๒-ธ.ค.-๓๒
๔๓๘	DK๑๐	สถาบันเทคโนโลยีราชมงคล	๓	ไม้ฝาด	สิเกา	๔๘	๔๘	๓	๔.๕๕	๑๒	๒๗-ต.ค.-๕๐
๔๓๙	MX๖๖๕	สถาบันเทคโนโลยีราชมงคล	๓	ไม้ฝาด	สิเกา	๔๒	๔๒	๘.๔๔	๑๘.๐๑	๔.๖๘	๑๑-พ.ค.-๓๕
๔๔๐	DK๒๘๙		๓	ไม้ฝาด	สิเกา	๓๒	๓๒	๙	๖	๕.๕	๑๕-พ.ค.-๐๕
๔๔๑	DCD๖๘๔๖	โตน	๕	กะลาเส	สิเกา	๕๓		๒	๕	๑๕	๒๘-ก.ค.-๑๐
๔๔๒	MV๑๖๑	โรงเรียนกะลาเส	๑	กะลาเส	สิเกา	๒๑	๑๙.๕	๓	๖.๘๒	๔.๕	๑-มี.ย.-๒๗
๔๔๓	๕.๕๑E+๖๑	โรงเรียนบ้านกมลศรี	๑	กะลาเส	สิเกา	๔๐	๔๐	๒	๑๐	๑๐	๙-มี.ย.-๗๑
๔๔๔	๕.๔๑E+๖๐	วัดเจริญร่มเมือง	๑	กะลาเส	สิเกา	๙๒	๙๒	๐	๗	๑๕	๑๑-ส.ค.-๖๒
๔๔๕	TRG๓๕	บ้านโทรทอง	๖	กะลาเส	สิเกา	๕๕			๕		๒๘-ก.พ.-๐๓
๔๔๖	MV๓๕๐	บ้านไกรทอง	๖	กะลาเส	สิเกา	๓๓	๓๐	๑๒	๔.๕๕	๓	๑๒-มี.ค.-๒๙
๔๔๗	MX๘๗๑	บ้านโทรทอง	๖	กะลาเส	สิเกา	๓๕	๓๕	๑๓.๕	๔.๕	๒๔	๕-ก.ย.-๓๔
๔๔๘	๕๙๐๖F๐๒๒	บ้านควนกุล	๒	กะลาเส	สิเกา	๒๔	๒๔	๕	๑๐	๑๒	๕-ก.พ.-๕๙
๔๔๙	ME๘๑	บ้านควนกุน	๒	กะลาเส	สิเกา	๙๐	๐	๐	๐	๐	๒๐-ต.ค.-๙๔
๔๕๐	MV๒๔๒	อนามัยบ้านควนกุน	๒	กะลาเส	สิเกา	๒๗	๒๗	๐.๖	๔.๕๕	๗.๕	๓-พ.ค.-๒๘
๔๕๑	๖๑๐๖B๐๐๔	บ้านโตนใต้ (ควนกุน) นางลัดดา นานอน	๒	กะลาเส	สิเกา	๕๐	๕๐	๖	๘	๑๒	๑๕-ต.ค.-๘๖
๔๕๒	MX๕๗๘	บ้านกึ่งกลาง	๖	นาเมืองเพชร	สิเกา	๑๘	๑๘	๖.๐๗	๑๐.๒๙	๖.๔๘	๑๕-มี.ค.-๓๕
๔๕๓	DK๒๘	บ้านเขาเตดาน	๗	นาเมืองเพชร	สิเกา	๒๕.๕	๒๕.๕	๖	๒.๒๗	๖	๑๐-ต.ค.-๙๘
๔๕๔	PW๑๙๙๖๓	บ้านเขาเตดาน	๗	นาเมืองเพชร	สิเกา	๓๕	๓๐.๕๕	๘	๑.๕	๑๙	๒๐-ก.ค.-๑๗
๔๕๕	DK๒๗	วัดยูงวิไล (บ.เขาเตดาน)	๗	นาเมืองเพชร	สิเกา	๖๗.๕	๖๗.๕	๑.๕	๒.๒๗	๑๓.๕	๙-ต.ค.-๙๘
๔๕๖	TRG๓๗	บ้านห้วยไทร	๑	นาเมืองเพชร	สิเกา	๗๔			๒.๕		๒-มี.ย.-๐๐
๔๕๗	MV๔๔๔	บ้านห้วยไทร	๑	นาเมืองเพชร	สิเกา	๓๙	๓๙	๕.๔	๒.๒๗	๑๘.๖	๗-ก.ย.-๒๙
๔๕๘	MX๔๘๐๕๑๔	บ้านห้วยไทร	๑	นาเมืองเพชร	สิเกา	๗๔	๗๔	๙	๒.๕	๓๑	๒๑-ธ.ค.-๘๓

ลำดับที่	หมายเลขข้อ	สถานที่	หมู่ที่	ตำบล	อำเภอ	ความลึกเจาะ	ความลึกพัฒนา	ระดับน้ำปกติ	ปริมาณน้ำ	ระยะน้ำลด	วันเดือนปีเจาะ
๔๕๙	๕.๘๑E+๒๐	โรงเรียนบ้านนาเมืองเพชร	๔	นาเมืองเพชร	สีกา	๑๑๖	๑๑๖	๑๑	๑	๖๐	๑๙-ส.ค.-๓๗
๔๖๐	MX๕๗๙	บ้านไทรม่วง	๔	นาเมืองเพชร	สีกา	๑๐๖.๕	๙๐	๘.๑	๓.๔๑	๑๙.๘	๑๕-มี.ค.-๓๖
๔๖๑	๕.๘๑E+๒๑	โรงเรียนบ้านนาเมืองเพชร (จุดที่ ๒)	๔	นาเมืองเพชร	สีกา	๘๔					๒๐-ส.ค.-๓๗
๔๖๒	DK๓๕	อาคาร อบรม(บ.นาเมืองเพชร)	๔	นาเมืองเพชร	สีกา	๑๑๗	๑๑๗	๑.๕๘	๒.๔๘	๕๓.๑๔	๘-มี.ค.-๕๐
๔๖๓	PW๑๙๗๖๒	บ้านเขานแก้ว	๒	นาเมืองเพชร	สีกา	๓๖	๓๐.๕๕	๑๐	๑.๕	๒๑	๒๑-ก.ค.-๑๗
๔๖๔	MX๓๕๔	โรงเรียนวัดเขาแก้ว(บ.เขาแก้ว)	๒	นาเมืองเพชร	สีกา	๑๓๕	๑๓๕	๒.๕๕	๑๒.๐๑	๒.๘๘	๑๙-ส.ค.-๓๒
๔๖๕	DK๒๘๖		๒	นาเมืองเพชร	สีกา	๕๖	๕๖	๓๑.๕	๔	๓.๕	๕-พ.ค.-๑๑
๔๖๖	MX๔๕๔	โรงเรียนบ้านห้วยน้ำคล้า	๓	นาเมืองเพชร	สีกา	๒๗	๒๗	๖.๓	๒.๒๗	๑๕	๒๔-เม.ย.-๓๔
๔๖๗	MX๔๘๔	โรงเรียนบ้านบางพระ	๑๐	วังมะปราง	วังวิเศษ	๒๔	๒๑	๒.๗	๓.๔๑	๑๑.๔	๒๙-เม.ย.-๓๔
๔๖๘	DK๓๕๐	บ้านห้วยคต	๑๐	วังมะปราง	วังวิเศษ	๖๗	๖๗	๑	๒.๕	๒๑	๔-พ.ค.-๔๕
๔๖๙	DA๓๐๕	บ้านทุ่งสำน	๙	วังมะปราง	วังวิเศษ	๘๗	๘๗	๔.๕	๑	๘๐	๒๖-มี.ค.-๔๑
๔๗๐	DCD๖๘๓๐	ทุ่งสำน	๙	วังมะปราง	วังวิเศษ	๔๑		๕	๒.๓	๑๘	๑๒-ก.ค.-๑๐
๔๗๑	MX๕๓๓	บ้านบางนา	๙	วังมะปราง	วังวิเศษ	๓๐	๒๗	๕.๑	๑.๑๔	๑๖.๕	๓-ส.ค.-๓๖
๔๗๒	๕๔๐๖E๐๖๑๕	ทุ่งสำน	๙	วังมะปราง	วังวิเศษ	๑๒๒	๑๒๒	๑๕	๘	๓๐	๙-ก.พ.-๖๓
๔๗๓	๖๐๔๑๖๐๓๕	บ้านทุ่งสำน	๙	วังมะปราง	วังวิเศษ	๙๐	๙๐	๓.๕	๕.๖	๔.๙	๑๒-พ.ค.-๘๔
๔๗๔	MV๗๑๓	บ้านทอนแจ้	๙	วังมะปราง	วังวิเศษ	๗๒	๔๒	๓๐	๑.๑๔	๙	๑๒-ก.ย.-๒๙
๔๗๕	MV๒๗๒	โรงเรียนบ้านช่องลม	๑๑	วังมะปราง	วังวิเศษ	๕๑	๔๒	๖.๙	๒.๒๗	๐.๑๔	๒๙-เม.ย.-๒๗
๔๗๖	MV๒๗๑	บ้านช่องลม	๑๑	วังมะปราง	วังวิเศษ	๔๖.๕	๔๖.๕	๗.๕	๓.๔๑	๗.๕	๑๖-เม.ย.-๒๗
๔๗๗	DK๔๖๒	โรงเรียนบ้านช่องลม	๑๑	วังมะปราง	วังวิเศษ	๙๘	๙๘	๒๒	๓.๕	๒๐	๘-พ.ค.-๕๐
๔๗๘	DCD๖๘๒๕	ทุ่งมัน	๖	ท่าสะบ้า	วังวิเศษ	๓๕		๙	๒.๓	๑๔	๗-ก.ค.-๑๐
๔๗๙	๕๓๐๖B๐๒๘	บ้านทุ่งมัน	๖	ท่าสะบ้า	วังวิเศษ	๗๔	๗๔	๖	๖	๑๘	๘-ก.ย.-๕๕
๔๘๐	DK๓๙๖	โรงเรียนบ้านทุ่งยาง บ้านทุ่งยาง	๑๐	ท่าสะบ้า	วังวิเศษ	๖๒	๖๒	๓	๔	๑๙	๔-ก.ค.-๓๗
๔๘๑	DCD๖๘๒๔	ทุ่งยาง	๑๐	ท่าสะบ้า	วังวิเศษ	๒๖		๔	๒.๗	๑๓	๖-ก.ค.-๑๐
๔๘๒	DCD๖๘๒๖	ควนเคี่ยม	๗	ท่าสะบ้า	วังวิเศษ	๒๙		๕	๓	๑๓	๘-ก.ค.-๑๐
๔๘๓	PW๑๙๙๙๕	บ้านควนเคี่ยม	๗	ท่าสะบ้า	วังวิเศษ	๓๖	๓๐.๓	๘.๓	๑.๕		๒๔-พ.ค.-๑๗
๔๘๔	DCD๖๘๒๗	โคกกรวด	๑๑	ท่าสะบ้า	วังวิเศษ	๔๑		๖	๓.๔	๑๕	๙-ก.ค.-๑๐
๔๘๕	PW๑๑๓๒๔	บ้านหนองคุก	๑	ท่าสะบ้า	วังวิเศษ	๒๗	๒๕.๖๔	๕	๖	๔	๔-ก.ย.-๑๗
๔๘๖	MX๔๑๖	บ้านจิจิก	๑	ท่าสะบ้า	วังวิเศษ	๙๓	๐	๐	๐	๐	๑๑-ก.พ.-๓๒
๔๘๗	PW๑๑๓๒๑	บ้านจิจิก	๑	ท่าสะบ้า	วังวิเศษ	๒๗	๒๕.๖๖	๐.๕	๑.๕	๑๒.๕	๓๐-ส.ค.-๑๗
๔๘๘	๕๓๐๖B๐๒๒	บ้านจิจิก	๑	ท่าสะบ้า	วังวิเศษ	๘๔	๘๔	๘	๖	๒๒	๒-ก.ย.-๕๕
๔๘๙	ME๗๘	บ้านจิจิก	๑	ท่าสะบ้า	วังวิเศษ	๔๒	๔๒	๗.๕	๒.๒๗	๑๖.๕	๒๐-มี.ค.-๙๓
๔๙๐	๕.๗๑E+๔๕	ที่ดินนายสัมพันธ์ อันเย็ก	๑	ท่าสะบ้า	วังวิเศษ	๙๐	๘๔	๒	๔	๓๕	๑๒-ก.ย.-๒๕
๔๙๑	PW๒๐๔๘๘	บ้านคลองสี่	๒	ท่าสะบ้า	วังวิเศษ	๖๓	๖๑.๒๕	๑๓.๕	๑.๕	๒๕.๒	๑๙-พ.ค.-๑๗
๔๙๒	PW๑๑๓๒๒	สถานีอนามัยคลองสี่	๒	ท่าสะบ้า	วังวิเศษ	๒๖	๒๕.๖๕	๗	๑.๕	๖	๑-ก.ย.-๑๗
๔๙๓	DCD๖๘๒๓	คลองสี่	๒	ท่าสะบ้า	วังวิเศษ	๒๙		๕	๒.๓	๑๒	๕-ก.ค.-๑๐
๔๙๔	MX๓๕๗	บ้านควน	๒	ท่าสะบ้า	วังวิเศษ	๘๔	๐	๐	๐	๐	๑๗-พ.ค.-๓๓
๔๙๕	๕.๗๑E+๑๗	บ้านหนองขา	๙	ท่าสะบ้า	วังวิเศษ	๑๕๒	๑๕๒	๒	๓.๕	๔๐	๑๗-พ.ค.-๒๓
๔๙๖	๕๔๐๖G๐๑๖	บ้านปากอ	๘	ท่าสะบ้า	วังวิเศษ	๘๐	๘๐	๓	๔	๒๕	๑๑-ธ.ค.-๖๑
๔๙๗	๕๘๐๖B๐๑๗	ที่ดินนางวิลาส	๘	ท่าสะบ้า	วังวิเศษ	๘๐	๘๐	๑๒	๔	๒๐	๑๐-พ.ค.-๓๖
๔๙๘	MV๑๔๒	วัดทุ่งใหญ่(บ.ทุ่งใหญ่)	๓	ท่าสะบ้า	วังวิเศษ	๓๓	๓๐	๓.๔๘	๑๒.๐๑	๓.๑๖	๑-พ.ย.-๒๖
๔๙๙	PW๑๑๓๒๓	บ้านทุ่งใหญ่	๓	ท่าสะบ้า	วังวิเศษ	๓๐	๒๘.๖๙	๘	๑.๕	๑๐	๓-ก.ย.-๑๗
๕๐๐	MX๓๕๘	บ้านหนองคุก	๔	ท่าสะบ้า	วังวิเศษ	๖๐	๐	๐	๐	๐	๒๒-เม.ย.-๓๓
๕๐๑	๕๓๐๖H๐๑๑	บ้านหนองคุก	๔	ท่าสะบ้า	วังวิเศษ	๕๐	๕๐	๓	๑๐	๒	๒๑-พ.ค.-๙๖
๕๐๒	DCD๖๘๓๖	สวนป่า	๖	มะปรางเหนือ	วังวิเศษ	๕๙		๖	๒.๓	๑๔	๑๘-ก.ค.-๑๐
๕๐๓	MX๙๙	โรงเรียนองค์การอุตสาหกรรมป่าไม้ที่๑๑	๖	มะปรางเหนือ	วังวิเศษ	๓๓	๓๐	๑.๖๒	๑๐.๒๙	๑๖.๒	๒๗-มี.ค.-๓๒
๕๐๔	DK๔๐๗	สำนักงานองค์การอุตสาหกรรมป่าไม้ บ้านค	๖	มะปรางเหนือ	วังวิเศษ	๕๖	๕๖	๑๘	๕	๑๐	๒๔-พ.ค.-๓๗
๕๐๕	DK๔๘๔	บ้านอ่าวกลาง	๑๐	มะปรางเหนือ	วังวิเศษ	๑๐๔	๑๐๔	๑๐	๒	๖๐	๑๗-มี.ค.-๕๔
๕๐๖	๕.๙๑E+๕๙	ที่ดินนายแสงอาทิตย์ คงสุวรรณ	๑๐	มะปรางเหนือ	วังวิเศษ	๗๔	๗๔	๕	๕	๑๒	๗-ส.ค.-๕๘
๕๐๗	DK๘๕	วัดราษฎร์รังสรรค์	๑	มะปรางเหนือ	วังวิเศษ	๖๐	๖๐	๒.๗๘	๒.๐๖	๔.๗๐๕	๕-มี.ค.-๕๑
๕๐๘	DCD๖๘๓๘	ต้นปรัง	๑	มะปรางเหนือ	วังวิเศษ	๓๖		๕	๓.๒	๒๐	๒๐-ก.ค.-๑๐
๕๐๙	PW๑๖๖๔๔	บ้านต้นปรัง	๑	มะปรางเหนือ	วังวิเศษ	๔๒	๔๐.๖๕	๕	๓	๗	๑๐-ก.ย.-๑๖

ลำดับที่	หมายเลขขอ	สถานที่	หมู่ที่	ตำบล	อำเภอ	ความลึกเจาะ	ความลึกพัฒนา	ระดับน้ำปกติ	ปริมาณน้ำ	ระยะน้ำลด	วันเดือนปีเจาะ
๕๑๐	๖๑๐๖F๐๐๓	โรงเรียนบ้านต้นปรัง	๑	งมะพร้าวเหนือ	วังวิเศษ	๖๔	๖๔	๖	๕	๑๒	๒๕-ก.ย.-๘๖
๕๑๑	TRG๓๔	บ้านต้นปรัง	๑	งมะพร้าวเหนือ	วังวิเศษ	๗๒			๔		๑๐-พ.ย.-๐๗
๕๑๒	DK๘๔	โรงเรียนบ้านต้นปรัง	๑	งมะพร้าวเหนือ	วังวิเศษ	๕๑	๕๑	๓.๑๕	๒.๖๗	๔๓.๒๒	๔-ม.ค.-๕๑
๕๑๓	๕๘๐๖B๐๒๐	กลุ่มเพาะเห็ด (บ้านห้วยโตะสี)	๑	งมะพร้าวเหนือ	วังวิเศษ	๙๐	๙๐	๑๐	๗	๑๐	๒๖-ธ.ค.-๓๖
๕๑๔	MV๓๕๑	บ้านไต้	๔	งมะพร้าวเหนือ	วังวิเศษ	๓๓	๓๓	๙	๖.๘๒	๕.๔	๑๐-ม.ค.-๓๐
๕๑๕	MX๖๙๐	รัชดานุประดิษฐ์อนุสรณ์	๔	งมะพร้าวเหนือ	วังวิเศษ	๙๑.๕	๖๙	๗.๕	๓.๔๑	๓๖	๓-ก.ค.-๓๕
๕๑๖	DCD๖๘๓๒	ต้นปรัง	๕	งมะพร้าวเหนือ	วังวิเศษ	๕๐		๖	๒	๑๘	๑๔-ก.ค.-๑๐
๕๑๗	DK๓๔๙	บ้านทอนแจ้	๙	งมะพร้าวเหนือ	วังวิเศษ	๓๒	๓๒	๖	๔.๕	๑๑	๓-พ.ค.-๔๕
๕๑๘	DCD๖๘๓๔	ทอนแจ้	๙	งมะพร้าวเหนือ	วังวิเศษ	๒๖		๑๐	๒.๓	๑๓	๑๖-ก.ค.-๑๐
๕๑๙	MX๕๒๙	บ้านทอนแจ้พัฒนา	๙	งมะพร้าวเหนือ	วังวิเศษ	๓๐	๓๐	๙	๒.๒๗	๑๕.๖	๒๑-ม.ค.-๓๖
๕๒๐	DK๓๔๖	บ้านบางนาว	๒	งมะพร้าวเหนือ	วังวิเศษ	๖๑.๕	๖๑.๕		๕	๖	๒๓-ม.ค.-๔๘
๕๒๑	PW๑๖๖๔๓	บ้านบางนาว	๒	งมะพร้าวเหนือ	วังวิเศษ	๔๒	๔๐.๖๕	๔.๕	๒	๑๐.๕	๑๔-ก.ย.-๑๖
๕๒๒	MV๒๔๓	โรงเรียนบ้านบางนาว	๒	งมะพร้าวเหนือ	วังวิเศษ	๒๗	๒๗	๓	๕.๖๘	๖	๑-พ.ค.-๒๖
๕๒๓	DK๘๓	สถานีตำรวจภูธรอำเภอวังวิเศษ		วังมะพร้าวเหนือ	วังวิเศษ	๗๕	๗๒	๗.๓๘	๖	๑๖.๒๔	๑๕-มี.ย.-๔๘
๕๒๔	ME๕๐	โรงเรียนบ้านช่อทาน	๓	งมะพร้าวเหนือ	วังวิเศษ	๓๐	๓๐	๖	๑.๑๔	๑๗.๑	๑๙-พ.ย.-๙๒
๕๒๕	MV๒๖๙	บ้านช่อทาน	๓	งมะพร้าวเหนือ	วังวิเศษ	๓๙	๓๙	๑๔.๔	๖.๕๕	๖.๕๑	๑๕-เม.ย.-๒๗
๕๒๖	๕๓๐๖B๐๐๔	คอกควาย	๓	งมะพร้าวเหนือ	วังวิเศษ	๔๕	๔๕	๒๐	๑๐	๘	๒๔-ม.ค.-๙๔
๕๒๗	๕.๔๑E+๖๓	โรงเรียนบ้านช่อทาน (บ่อที่ ๓)	๓	งมะพร้าวเหนือ	วังวิเศษ	๘๓	๘๓	๑๐	๘	๑๑	๑๔-ธ.ค.-๖๒
๕๒๘	๖.๐๑E+๒๒	ที่ดินนางวรรณรัตน์ อ้นนบ	๓	งมะพร้าวเหนือ	วังวิเศษ	๓๒	๓๒	๙	๑๐	๒	๖-ก.พ.-๗๒
๕๒๙	DCD๖๘๓๕	วังทอง	๘	งมะพร้าวเหนือ	วังวิเศษ	๖๕		๖	๒.๓	๑๓.๕	๑๗-ก.ค.-๑๐
๕๓๐	๖.๑๑E+๐๕	บ้านวังทอง (จุดที่ ๒) นายแจ้ง สุขเสน	๘	งมะพร้าวเหนือ	วังวิเศษ	๓๘	๓๘	๖	๑๐	๑๔	๑๐-พ.ย.-๘๖
๕๓๑	๖.๑๑E+๐๔	บ้านวังทอง (บ่อที่ ๑)	๘	งมะพร้าวเหนือ	วังวิเศษ	๑๒๐					๑๑-พ.ย.-๘๖
๕๓๒	DCD๖๘๓๓	ควนเตายา	๘	งมะพร้าวเหนือ	วังวิเศษ	๔๑		๖	๓.๔	๑๔	๑๕-ก.ค.-๑๐
๕๓๓	๕.๖๑E+๑๘	บ้านควนตะเคียน	๕	งมะพร้าวเหนือ	วังวิเศษ	๖๐	๖๐	๔	๘	๑๕	๑-พ.ย.-๗๗
๕๓๔	MX๒๕๓	โรงเรียนบ้านควนตะเคียน	๕	งมะพร้าวเหนือ	วังวิเศษ	๒๔	๒๔	๓.๖	๓.๔๑	๓.๙	๙-พ.ค.-๓๒
๕๓๕	๖.๐๑E+๒๑	บ้านควนตะเคียน	๕	งมะพร้าวเหนือ	วังวิเศษ	๑๕๘					๕-ก.พ.-๗๒
๕๓๖	DCD๖๘๓๗	ช่อทาน	๕	งมะพร้าวเหนือ	วังวิเศษ	๘๓		๗.๕	๓.๖	๑๘	๑๙-ก.ค.-๑๐
๕๓๗	๖๐๔๑๖๐๓๖	บ้านควนตะเคียน	๕	งมะพร้าวเหนือ	วังวิเศษ	๘๙	๘๙	๕	๕.๑	๗.๙	๑๓-พ.ค.-๘๔
๕๓๘	DK๒๙๓		๗	งมะพร้าวเหนือ	วังวิเศษ	๗๔	๗๔	๑๒	๒	๓๙	๑๙-มี.ค.-๐๕
๕๓๙	๖.๐๑E+๒๖	ที่ดินนางระเบียบ ยนประสิทธิ์	๑๑	วังมะพร้าว	วังวิเศษ	๙๘	๙๘	๙	๘	๒๑	๑๐-มี.ค.-๗๒
๕๔๐	DK๒๓๒	บ้านบางพระ	๓	วังมะพร้าว	วังวิเศษ	๔๘	๔๘	๙	๒	๒๐	๒๘-ธ.ค.-๒๗
๕๔๑	MX๑๐๑	บ้านช่อทาน	๓	วังมะพร้าว	วังวิเศษ	๗๕	๐	๐	๐	๐	๙-พ.ค.-๓๓
๕๔๒	MX๑๐๐	บ้านถนนโค้ง	๓	วังมะพร้าว	วังวิเศษ	๕๑	๕๑	๙.๓	๓.๔๑	๒๒.๒	๘-พ.ค.-๓๓
๕๔๓	MX๕๓๒	บ้านห้วยคด	๓	วังมะพร้าว	วังวิเศษ	๖๓	๓๖	๕.๑๖	๒.๒๕	๑๘.๑๕	๑๘-มี.ย.-๓๔
๕๔๔	DK๓๕๑	บ้านน้ำฉา (บางพระ)	๓	วังมะพร้าว	วังวิเศษ	๗๓	๗๓	๖	๖	๑๐	๕-พ.ค.-๔๕
๕๔๕	๕๔๐๖E๐๖๑๔	บ้านบางพระ	๓	วังมะพร้าว	วังวิเศษ	๑๐๔	๑๐๔	๕	๗	๑๕	๘-ก.พ.-๖๓
๕๔๖	MV๗๑๘	บ้านสะพานเคียน	๕	วังมะพร้าว	วังวิเศษ	๓๔.๕	๓๐	๔.๕	๑.๕๙	๒๑	๒๙-พ.ย.-๓๐
๕๔๗	MX๕๓๑	บ้านควนบางแป้น	๔	วังมะพร้าว	วังวิเศษ	๓๐	๓๐	๖	๑.๑๔	๑๘.๙	๑๗-มี.ย.-๓๔
๕๔๘	MX๖๙๒	บ้านห้วยกรด	๔	วังมะพร้าว	วังวิเศษ	๓๙	๓๙	๑๒	๒.๒๗	๑๒	๒๑-มี.ย.-๓๔
๕๔๙	๕.๖๑E+๐๘	บ้านทุ่งหลวง	๗	วังมะพร้าว	วังวิเศษ	๓๖	๓๖	๒	๑๐	๑๕	๓๐-พ.ค.-๗๗
๕๕๐	DK๓๕๒	บ้านทุ่งหลวง	๗	วังมะพร้าว	วังวิเศษ	๓๑	๓๑	๓	๔.๕	๔	๓-ก.ค.-๓๘
๕๕๑	DK๔๖๓	บ้านทุ่งหลวง	๗	วังมะพร้าว	วังวิเศษ	๓๘	๓๘	๒	๔	๑๒	๔-เม.ย.-๕๓
๕๕๒	DK๒๓๖	วิทยาลัยการอาชีพห้วยยอด	๒	เขาขาว	ห้วยยอด	๑๘	๑๘	๑	๔	๕	๙-ก.ย.-๒๗
๕๕๓	DK๒๓๗	วิทยาลัยการอาชีพห้วยยอด	๒	เขาขาว	ห้วยยอด	๒๔	๒๔	๒	๔	๙	๑๐-ก.ย.-๒๗
๕๕๔	DCD๖๘๕๓	ห้วยหลุด	๕	เขาขาว	ห้วยยอด	๓๒		๔	๒.๗	๗	๔-ธ.ค.-๑๐
๕๕๕	H๒๕๙	สถานีตำรวจบ้านปากคม	๓	ปากแจ่ม	ห้วยยอด	๔๕	๔๒	๒๒.๘	๓.๔๑	๙	๒๑-เม.ย.-๖๕
๕๕๖	DCD๖๘๗๗	ปากแจ่ม	๔	ปากแจ่ม	ห้วยยอด	๒๓		๔	๓.๔	๑๒	๒๘-ธ.ค.-๑๐
๕๕๗	DK๓๙๑	บ้านปากแจ่ม	๔	ปากแจ่ม	ห้วยยอด	๑๑๖	๑๑๖	๓	๒	๓๐	๑๘-ก.ค.-๓๗
๕๕๘	DCD๖๘๗๘	ปากแจ่ม	๔	ปากแจ่ม	ห้วยยอด	๒๗		๒	๔	๑๒	๒๙-ธ.ค.-๑๐
๕๕๙	DK๓๙๓	วัดปากแจ่ม บ้านปากแจ่ม	๔	ปากแจ่ม	ห้วยยอด	๓๐	๓๐	๘	๔	๑๐	๑๒-ก.ค.-๓๗
๕๖๐	MV๒๖๘	บ้านโนฮ่าว	๖	ปากแจ่ม	ห้วยยอด	๓๔.๕	๐	๐	๐	๐	๑๙-ก.ย.-๒๗

ลำดับที่	หมายเลขขอ	สถานที่	หมู่ที่	ตำบล	อำเภอ	ความลึกเจาะ	ความลึกพัฒนา	ระดับน้ำปกติ	ปริมาณน้ำ	ระยะน้ำลด	วันเดือนปีเจาะ
๕๖๑	DK๒๑๙	โรงเรียนมาบท่ามะปราง	๖	ปากแจ่ม	ห้วยยอด	๘๐					๑๖-พ.ค.-๒๘
๕๖๒	MV๒๕๖	โรงเรียนวัดบ้านห้วยนาง	๖	ห้วยนาง	ห้วยยอด	๒๔	๒๔	๒.๗๓	๓	๑๕.๗๗	๒๙-เม.ย.-๒๘
๕๖๓	RTC๔๒	บ้านห้วยควน	๖	ห้วยนาง	ห้วยยอด	๖๖	๖๖	๘	๗	๒๐	๒๒-มี.ค.-๐๔
๕๖๔	MA๖๘๕	ศูนย์พัฒนาห้วยนางตำบล(บ.ห้วยควน)	๖	ห้วยนาง	ห้วยยอด	๖๐	๖๐	๐.๓	๑.๑๔	๕๔.๖	๕-ก.พ.-๘๓
๕๖๕	MH๒๓	อนามัยบ้านห้วยหนอง	๖	ห้วยนาง	ห้วยยอด	๓๐	๓๐	๑.๑๙	๖	๘.๔๙	๑๘-ก.พ.-๐๑
๕๖๖	TR๓๗	บ้านห้วยนาง	๖	ห้วยนาง	ห้วยยอด	๓๖	๓๖	๑.๑๘	๙.๐๑	๕.๙	๑๔-มี.ค.-๗๗
๕๖๗	๕๕๐๖F๐๒๙	โรงเรียนวัดห้วยนาง(วันครู๒๕๐๑)	๖	ห้วยนาง	ห้วยยอด	๑๒๕	๑๒๕	๘	๔	๒๗	๙-ก.พ.-๗๑
๕๖๘	๖๐๐๖F๐๒๘	โรงเรียนห้วยนางราษฎร์บำรุง	๒	ห้วยนาง	ห้วยยอด	๑๑๒	๑๑๒	๒	๖	๑๔	๑๓-ส.ค.-๗๑
๕๖๙	๖๐๔๑๖๐๔๐	โรงเรียนบ้านบ้านห้วยนางราษฎร์บำรุง	๒	ห้วยนาง	ห้วยยอด	๘๒	๘๒	๒	๕.๑	๑๖.๒	๒-พ.ค.-๘๔
๕๗๐	DK๒๓๘	โรงเรียนห้วยนางราษฎร์บำรุง	๒	ห้วยนาง	ห้วยยอด	๑๑๐	๑๑๐	๖	๓	๗๖	๗-ส.ค.-๒๗
๕๗๑	TJ๑๓๒	บ้านห้วยนาง	๒	ห้วยนาง	ห้วยยอด	๘๐	๘๐	๒	๑	๕๒	๒๒-มี.ย.-๗๖
๕๗๒	MA๑๐๐๖	บ้านหนองราโพธิ์	๓	ห้วยนาง	ห้วยยอด	๗๒	๗๒	๔	๑.๕	๔๕	๑๐-มี.ค.-๘๕
๕๗๓	RTC๓๗	บ้านหนองราโพธิ์	๓	ห้วยนาง	ห้วยยอด	๘๐	๘๐	๗	๓	๒๑	๑-ก.ค.-๑๑
๕๗๔	RTC๔๑	บ้านควนหวายเล็ก	๓	ห้วยนาง	ห้วยยอด	๑๒๒	๑๒๒	๘	๕	๓๕	๕-ก.ค.-๑๑
๕๗๕	MX๕๔๗	บ้านหนองราโพธิ์	๓	ห้วยนาง	ห้วยยอด	๗๒	๖๖	๑๗.๒๑	๔.๘	๒๒.๙๓	๑๒-พ.ย.-๓๕
๕๗๖	MX๕๔๙	บ้านยอมทราย	๓	ห้วยนาง	ห้วยยอด	๑๘	๑๘	๖.๙	๑.๑๔	๘.๑	๑๓-พ.ย.-๓๕
๕๗๗	RTC๓๙	โรงเรียนบ้านวังหลาม	๑	ห้วยนาง	ห้วยยอด	๕๐	๕๐	๒	๔	๗	๒๔-มี.ค.-๐๘
๕๗๘	MH๓๘	โรงเรียนบ้านวังหลาม	๑	ห้วยนาง	ห้วยยอด	๓๐	๓๐	๔.๕	๓.๔๑	๑๖.๕	๓๑-พ.ค.-๐๑
๕๗๙	RTC๔๐	วังหลาม	๑	ห้วยนาง	ห้วยยอด	๕๐	๕๐	๒	๔	๘	๕-ก.พ.-๐๘
๕๘๐	ME๕๑	วัดศิริวิหาร	๗	เขากอบ	ห้วยยอด	๒๗	๒๗	๓.๕๓	๗.๒	๓.๖๒	๒๓-พ.ค.-๙๒
๕๘๑	MA๑๐๐๙	บ้านนาพระยา	๑๒	เขากอบ	ห้วยยอด	๒๔	๒๔	๖	๗	๑๐	๔-เม.ย.-๘๖
๕๘๒	MV๖๘๒	บ้านควนพนม	๒	เขากอบ	ห้วยยอด	๓๙	๓๙	๑๑.๔	๖.๘๒	๗.๕	๑-ก.ย.-๓๐
๕๘๓	MV๒๖๖	บ้านควนแสง	๕	เขากอบ	ห้วยยอด	๕๗	๐	๐	๐	๐	๒-พ.ค.-๒๖
๕๘๔	๕๔๐๖E๐๖๒๐	บ้านนาท่อม	๕	เขากอบ	ห้วยยอด	๓๒	๒๘	๖	๕	๑๘	๑๔-ก.พ.-๖๓
๕๘๕	MV๒๖๗	โรงเรียนบ้านเขากอบ	๑	เขากอบ	ห้วยยอด	๒๔	๒๔	๑๐.๒	๔.๘	๖.๓๙	๑-พ.ค.-๒๖
๕๘๖	PW๒๐๘๖๘	วัดเขากอบ	๑	เขากอบ	ห้วยยอด	๒๘	๒๔.๓๕	๕.๕	๖	๘.๑	๒๘-ส.ค.-๑๗
๕๘๗	๖๑๐๖F๐๐๔	โรงเรียนบ้านเขากอบ	๑	เขากอบ	ห้วยยอด	๓๒	๓๒	๘	๕	๑๔	๑๑-พ.ค.-๘๖
๕๘๘	PW๒๐๒๑๕	บ้านท่ามะพร้าว	๖	เขากอบ	ห้วยยอด	๓๑	๒๔.๒	๗.๘	๑๐	๘.๒	๒๗-ส.ค.-๑๗
๕๘๙	๕๔๐๖E๐๖๑๙	บ้านหนองหล้า	๑๐	เขากอบ	ห้วยยอด	๑๕๒	๑๕๒	๑๕	๓	๔๕	๑๓-ก.พ.-๖๓
๕๙๐	MV๖๘๑	บ้านหนองคล้า	๑๐	เขากอบ	ห้วยยอด	๓๖	๓๖	๑๒	๙.๐๙	๔.๕	๒๐-พ.ค.-๓๐
๕๙๑	MX๒๕๕	บ้านเขาเหนือ	๔	เขากอบ	ห้วยยอด	๒๔	๒๔	๔.๕	๒.๒๗	๖	๑๖-ก.พ.-๓๔
๕๙๒	MX๕๕๗	บ้านเขาหัวเขียน	๔	เขากอบ	ห้วยยอด	๖๙	๐	๐	๐	๐	๒๕-ก.พ.-๓๔
๕๙๓	๕๒๐๖G๐๐๓	โรงเรียนวัดไตรสามัคคี	๕	วังคีรี	ห้วยยอด	๓๐	๓๐	๒	๗	๑๒	๒-มี.ค.-๙๑
๕๙๔	DK๓๔๐	บ้านเขาขามพัน	๓	วังคีรี	ห้วยยอด	๖๐	๖๐	๖	๕	๒	๕-มี.ย.-๓๙
๕๙๕	PW๑๙๙๙๓	บ้านโคกขี้พระ	๓	วังคีรี	ห้วยยอด	๒๗	๑๘.๓๕	๕	๒	๒	๒๖-ส.ค.-๑๗
๕๙๖	DK๑๔๑	บ้านเขาขามพัน	๓	วังคีรี	ห้วยยอด	๓๖	๓๖	๐.๙๘	๔	๘.๘๖	๒๘-มี.ค.-๕๐
๕๙๗	DK๑๓๙	บ้านเขาเขา	๑	วังคีรี	ห้วยยอด	๓๙	๓๙	๘.๘๖	๔	๕.๙	๒๔-ก.ค.-๙๙
๕๙๘	DK๑๖๓	บ้านเขาพรเสียด	๑	วังคีรี	ห้วยยอด	๔๘	๔๘	๑๒	๔	๑๓	๖-ก.ค.-๔๙
๕๙๙	DK๔๖	บ้านวังลำไ้ (ส.อนามัยบ.วังลำ)	๒	วังคีรี	ห้วยยอด	๒๗	๒๗	๑๐.๕	๔.๕๕	๖.๓	๒๘-มี.ค.-๔๙
๖๐๐	DK๑๔๒	สภาตำบลวังคีรี	๒	วังคีรี	ห้วยยอด	๓๖	๓๖	๑๖.๒๔	๒	๑๓.๒๘	๓๐-มี.ค.-๔๙
๖๐๑	DK๑๓๕	บ้านสามแยกต้นโพธิ์	๒	วังคีรี	ห้วยยอด	๓๓	๓๓	๑๖.๒๔	๔	๔.๔๓	๒๙-มี.ค.-๔๙
๖๐๒	DCD๖๘๘๑	ควนนกหว้า	๖	วังคีรี	ห้วยยอด	๕๓		๙	๕	๒๐	๑-ก.ย.-๑๐
๖๐๓	TRG๔๕	บ้านวังลำ	๔	วังคีรี	ห้วยยอด	๑๐๓			๒.๕		๗-ก.พ.-๑๑
๖๐๔	MV๓๕๒	บ้านวังลำ	๔	วังคีรี	ห้วยยอด	๓๖	๓๓	๙.๐๗	๒.๔	๑๕.๐๓	๖-ก.ย.-๒๙
๖๐๕	DK๔๐๕	บ้านควนเหมียง-ช่องซี้แรด	๔	วังคีรี	ห้วยยอด	๓๒	๓๒	๔	๔	๑๒	๒-มี.ย.-๓๗
๖๐๖	RTC๓๘	วัดบ้านวังหลาม	๑	ห้วยนาง	ห้วยยอด	๔๔	๔๔	๓	๔	๙	๒-ก.ค.-๑๑
๖๐๗	๖.๐๑E+๑๕	บ้านวังหลาบ	๑	ห้วยนาง	ห้วยยอด	๑๓๐					๑-ก.ย.-๖๙
๖๐๘	๖.๐๑E+๑๖	บ้านวังหลาบ	๑	ห้วยนาง	ห้วยยอด	๓๐	๓๐	๓	๗	๗	๒-ก.ย.-๖๙
๖๐๙	DCD๖๘๖๑	ต้นซี้ไ้	๖	ทุ่งต้อ	ห้วยยอด	๔๑.๒		๑๒	๒.๕	๒๐	๑๒-ส.ค.-๑๐
๖๑๐	PW๒๐๖๖๕	บ้านนาต้นพร้าว	๖	ทุ่งต้อ	ห้วยยอด	๔๔	๔๒.๘๒	๗.๒	๘	๑๑.๒	๑๑-ส.ค.-๑๗
๖๑๑	MV๗๒๑	บ้านควนดิน	๗	ทุ่งต้อ	ห้วยยอด	๔๕	๓๙	๔.๕	๑.๑๔	๓๐	๒๕-พ.ค.-๓๐

ลำดับที่	หมายเลขบ่อ	สถานที่	หมู่ที่	ตำบล	อำเภอ	ความลึกเจาะ	ความลึกพัฒนา	ระดับน้ำปกติ	ปริมาณน้ำ	ระยะน้ำลด	วันเดือนปีเจาะ
๖๑๒	DCD๖๘๕๙	ห้วยลึก	๗	ทุ่งต่อ	ห้วยยอด	๒๖		๙	๓.๔	๑๕	๑๐-ส.ค.-๑๐
๖๑๓	MV๔๔๖	บ้านควนยนต์	๔	ปากคม	ห้วยยอด	๓๖	๓๖	๔.๕	๒.๒๗	๙.๙	๘-พ.ย.-๒๙
๖๑๔	DK๑๖๐	บ้านหนองกก	๕	ปากคม	ห้วยยอด	๗๘	๗๘	๖	๖	๓๔	๑๗-มี.ย.-๔๘
๖๑๕	DK๔๔๗	ที่ดินนางอรรษา ตั้งแอง บ้านควนไทร	๓	ปากคม	ห้วยยอด	๑๑๖	๑๑๖	๕	๔	๒๕	๘-ส.ค.-๓๙
๖๑๖	TH๒๒	บ้านพรุพรี	๖	ปากคม	ห้วยยอด	๒๑	๒๑	๓.๙	๑๑.๓๖	๗.๘	๑๒-ก.พ.-๗๕
๖๑๗	MV๑๖๒	วัดบ้านควนไทร	๑	ปากคม	ห้วยยอด	๓๙	๓๐	๑.๕	๑.๑๔	๒๕.๕	๒๖-ธ.ค.-๒๗
๖๑๘	MV๗๒๒	บ้านหนองขี้เสียด	๒	ปากคม	ห้วยยอด	๗๐.๕	๖๖	๖.๖	๑.๑๔	๓๓.๙	๓-ธ.ค.-๓๐
๖๑๙	MX๓๘๓	บ้านหนองขี้เสียด	๒	ปากคม	ห้วยยอด	๔๕	๔๕	๓.๕๒	๘.๓	๒๐.๕๙	๑๓-ก.พ.-๓๒
๖๒๐	DCD๖๘๗๖	หนองขี้เสียด	๒	ปากคม	ห้วยยอด	๔๗		๖	๒.๓	๒๐	๒๗-ส.ค.-๑๐
๖๒๑	MX๒๖๐	บ้านเขาบินะ	๔	นาวง	ห้วยยอด	๔๓.๕	๔๓.๕	๑๔.๗๖	๗.๕๘	๓.๒๒	๓๐-ธ.ค.-๓๒
๖๒๒	MX๖๙๘	บ้านร้องช้าง	๔	นาวง	ห้วยยอด	๖๓	๐	๐	๐	๐	๒๐-มี.ค.-๓๕
๖๒๓	DK๓๓๕	บ้านหนองแปน	๘	นาวง	ห้วยยอด	๗๔	๗๔	๖	๔	๑๐	๓๑-พ.ค.-๓๙
๖๒๔	DCD๖๘๖๔	หนองเนียงแตก	๘	นาวง	ห้วยยอด	๒๙		๗	๓.๖	๑๖	๑๕-ส.ค.-๑๐
๖๒๕	PW๒๕๓๘๗	บ้านหนองเนียงแตก	๘	นาวง	ห้วยยอด	๑๘.๕	๑๘.๒	๑๐	๒	๒	๔-ก.พ.-๑๓
๖๒๖	PW๒๐๒๑๓	บ้านหนองเนียงแตก	๘	นาวง	ห้วยยอด	๓๑	๓๐.๒๕	๑๑.๑	๕	๑๕.๑	๒๐-ส.ค.-๑๗
๖๒๗	PW๗๗๑๒	บ้านควนขี้เสียด(โรงเรียน.ไสปอ) (๙๘๔๒/๔๐๗-๓)	๑๐	นาวง	ห้วยยอด	๓๐	๒๔.๓๒	๘	๑	๖.๒	๒๖-เม.ย.-๑๖
๖๒๘	DK๕๓	บ้านควนขี้เสียด	๑๐	นาวง	ห้วยยอด	๔๒	๔๒	๔.๗๑	๑๐.๒๙	๑๒.๙๔	๑๗-ก.ค.-๔๘
๖๒๙	DCD๖๘๖๙	ควนขี้เสียด	๑๐	นาวง	ห้วยยอด	๓๕.๒		๒	๒.๔	๗	๒๐-ส.ค.-๑๐
๖๓๐	PW๒๕๓๘๖	บ้านไสปอ	๒	นาวง	ห้วยยอด	๔๓.๕	๔๒.๔	๓	๒	๑๓.๕	๓-ก.พ.-๑๓
๖๓๑	DCD๖๘๖๒	ไสปอ	๒	นาวง	ห้วยยอด	๓๕		๕	๒.๓	๑๔	๑๓-ส.ค.-๑๐
๖๓๒	MV๗๐๘	บ้านควนขี้เสียด	๒	นาวง	ห้วยยอด	๓๓	๓๐	๕.๗	๑.๕๙	๑๕.๓	๒๙-มี.ค.-๒๙
๖๓๓	DK๓๗๖	บ้านทุ่งนายชำ	๒	นาวง	ห้วยยอด	๓๘	๓๒.๘	๔	๕	๖	๕-ก.ย.-๔๖
๖๓๔	DK๓๗๕	บ้านทุ่งนายรัก	๒	นาวง	ห้วยยอด	๓๘	๓๒	๔	๕	๖	๒๔-พ.ค.-๕๕
๖๓๕	MX๒๕๒	บ้านทุ่งนาในขาม	๒	นาวง	ห้วยยอด	๒๔	๒๑	๐.๙	๑.๑๔	๙	๗-มี.ค.-๓๓
๖๓๖	MV๗๐๙	บ้านควนขี้เสียด	๒	นาวง	ห้วยยอด	๔๒	๔๒	๙.๙	๒.๒๗	๗.๒	๕-ก.พ.-๒๙
๖๓๗	๕.๕๑E+๔๐	บ้านไสปอ	๒	นาวง	ห้วยยอด	๙๕	๙๕	๑๕	๑๐	๑๕	๓-มี.ค.-๗๑
๖๓๘	๕๖๐๖B๐๒๑	โรงเรียนบ้านไสปอ	๒	นาวง	ห้วยยอด	๓๖	๓๖	๘	๘	๑๐	๒๖-ส.ค.-๒๑
๖๓๙	MV๑๔๐	โรงเรียนบ้านปากอ	๖	นาวง	ห้วยยอด	๓๖	๒๔	๓	๑.๑๔	๑๖.๕	๒๔-เม.ย.-๒๖
๖๔๐	๕๔๐๖E๐๖๒๑	คลองมวน		หนองปรือ	ห้วยยอด	๖๐	๕๕	๒	๘	๑๒	๑๕-ก.พ.-๖๓
๖๔๑	DK๑๔๐	โรงเรียนบ้านวังลำ	๔	วังคีรี	ห้วยยอด	๔๕	๔๕	๓.๙๔	๓	๒๕.๕๘	๘-ธ.ค.-๔๙
๖๔๒	DK๔๗	บ้านวังลำเหนือ	๔	วังคีรี	ห้วยยอด	๕๗	๕๗	๒๑	๖.๘๒	๑.๕	๙-มี.ค.-๕๐
๖๔๓	๕.๕๑E+๖๒	โรงเรียนบ้านวังลำ	๔	วังคีรี	ห้วยยอด	๕๔	๕๔	๑๑	๕	๑๒	๑๐-เม.ย.-๗๑
๖๔๔	DK๔๘	บ้านวังลำ (เขาแก้ว)	๔	วังคีรี	ห้วยยอด	๓๗.๕	๓๗.๕	๒๑	๖.๘๒	๑.๒	๑๐-มี.ค.-๕๐
๖๔๕	TH๑๔	บ้านเกาะเคียน	๒	เขาปูน	ห้วยยอด	๔๖.๕	๔๒	๗.๕	๖.๘๒	๑๘.๙	๒๔-พ.ย.-๗๔
๖๔๖	TRG๔๐	บ้านทุ่งไทร	๔	เขาปูน	ห้วยยอด	๕๔		๕			๓-ธ.ค.-๐๓
๖๔๗	MV๔๑๕	บ้านโนโบสถ์	๑	เขาปูน	ห้วยยอด	๗๕	๖๙	๖.๓	๑.๑๔	๔๔.๗	๑๙-มี.ค.-๒๙
๖๔๘	MV๒๕๒	บ้านหัวถนน	๖	เขาปูน	ห้วยยอด	๖๙	๓๗.๕	๑๐.๕	๔.๕๕	๑๐.๕	๒๘-เม.ย.-๒๘
๖๔๙	๕.๘๑E+๒๙	นายวิชัย คชกัน (สามแพรก)	๔	ในเตา	ห้วยยอด	๙๐	๙๐	๓๖	๑๐	๔	๒๕-มี.ย.-๓๖
๖๕๐	DCD๖๘๗๐	นอก	๔	ในเตา	ห้วยยอด	๓๗.๒		๑๕	๒	๒๕	๒๑-ส.ค.-๑๐
๖๕๑	DK๔๐๐	บ้านนอก	๔	ในเตา	ห้วยยอด	๒๔	๒๔	๑๐	๔	๑	๑๖-มี.ย.-๓๗
๖๕๒	DK๒๒๘	โรงเรียนในเตา	๑	ในเตา	ห้วยยอด	๖๐	๖๐	๓	๖	๒	๒๔-ก.พ.-๒๘
๖๕๓	MV๗๒๓	โรงเรียนบ้านเกาะเคียน	๑	ในเตา	ห้วยยอด	๔๒	๔๒	๓	๒.๒๗	๒๔	๘-พ.ค.-๒๙
๖๕๔	๕.๘๑E+๒๘	นายสุภัทร กลับจันทร์	๓	ในเตา	ห้วยยอด	๘๔	๘๔	๑๕	๗	๑๕	๒๔-มี.ย.-๓๖
๖๕๕	DK๓๖๙	บ้านป่ากอ	๖	นาวง	ห้วยยอด	๙๘					๑๖-ส.ค.-๕๖
๖๕๖	DK๓๓๔	บ้านป่ากอ	๖	นาวง	ห้วยยอด	๓๑	๓๑	๑.๕	๔	๓	๓๐-พ.ค.-๓๙
๖๕๗	DK๓๓๓	บ้านเขาบินะ	๗	นาวง	ห้วยยอด	๒๔	๒๔	๖	๔	๔	๒๙-พ.ค.-๓๙
๖๕๘	DK๓๗๔	บ้านทานไม้มัด	๗	นาวง	ห้วยยอด	๒๘.๕	๑๗	๕	๔	๑๑	๓-ก.ย.-๔๖
๖๕๙	DCD๖๘๖๕	เขาบินะ	๗	นาวง	ห้วยยอด	๒๙		๖	๓.๙	๑๕	๑๖-ส.ค.-๑๐
๖๖๐	DK๓๗๓	บ้านหนองหนักทอง	๑๑	นาวง	ห้วยยอด	๔๔	๓๒	๓	๕	๙	๑-ก.ย.-๔๖
๖๖๑	MH๖๘๑	บ้านเคียนงาม	๑๑	นาวง	ห้วยยอด	๕๔	๐	๐	๐	๐	๑๒-มี.ค.-๐๔
๖๖๒	DCD๖๘๖๖	เคียนงาม	๑๑	นาวง	ห้วยยอด	๒๖		๖	๓.๒	๑๓	๑๗-ส.ค.-๑๐

ลำดับที่	หมายเลขบ่อ	สถานที่	หมู่ที่	ตำบล	อำเภอ	ความลึกเจาะ	ความลึกพัฒนา	ระดับน้ำปกติ	ปริมาณน้ำ	ระยะน้ำลด	วันเดือนปีเจาะ
๖๖๓	DCD๖๘๖๘	เคี่ยมงาม	๑๑	นาง	ห้วยยอด	๕๓		๕	๒.๕	๑๘	๑๙-๙.ค.-๑๐
๖๖๔	DK๓๙๕	บ้านหนองหมอ	๑	นาง	ห้วยยอด	๑๑๖					๖-ก.ค.-๓๗
๖๖๕	DCD๖๘๖๗	หนองหมอ	๑	นาง	ห้วยยอด	๕๓		๒	๒.๕	๖	๑๘-๙.ค.-๑๐
๖๖๖	DK๕๔	บ้านหนองยายฝ้าย	๓	นาง	ห้วยยอด	๕๔	๕๔	๑๓.๘	๔	๐.๗๓	๑๓-ค.ค.-๘๘
๖๖๗	DCD๖๘๖๓	หนองยายฝ้าย	๓	นาง	ห้วยยอด	๓๕		๖	๓.๒	๑๕	๑๔-๙.ค.-๑๐
๖๖๘	PW๒๐๘๖๗	บ้านนาง	๙	นาง	ห้วยยอด	๒๔	๒๒.๔๖	๖.๘	๒	๗.๒	๑๕-๙.ค.-๑๗
๖๖๙	PW๒๐๒๑๔	บ้านสะพานนาครบุตร	๙	นาง	ห้วยยอด	๒๕	๒๑.๒	๓.๒	๑๘	๕.๘	๑๗-๙.ค.-๑๗
๖๗๐	PW๔๔๗๗	บ้านนาง	๙	นาง	ห้วยยอด	๑๙	๑๙	๓.๑	๒	๔.๔	๑๙-มี.ค.-๑๖
๖๗๑	ME๕๔	โรงเรียนบ้านสะพานยูง	๕	นาง	ห้วยยอด	๒๔	๒๔	๘.๙๒	๗.๒	๑.๔	๒๔-ค.ค.-๙๒
๖๗๒	MA๑๐๑๑	บ้านท้ายทุ่ง	๕	นาง	ห้วยยอด	๓๖	๓๖	๖	๑๐	๙	๑๘-พ.ค.-๘๔
๖๗๓	TR๒๓	บ้านถนนคด			ห้วยยอด	๙๐	๙๐	๒.๙๕	๒.๒๗	๒๖.๕๗	๑๐-ค.ค.-๗๖
๖๗๔	RTC๓๔	บ้านท่าจี้	๑	ท่าจี้	ห้วยยอด	๓๒	๓๒	๗.๕	๔.๕	๑๐	๒๒-ก.ย.-๑๐
๖๗๕	RTC๓๓	บ้านหนองจำ	๑	ท่าจี้	ห้วยยอด	๑๒๒	๑๒๒	๐	๑	๐	๒๒-ก.ย.-๑๐
๖๗๖	DCD๖๘๕๘	ท่าจี้	๑	ท่าจี้	ห้วยยอด	๓๐		๔	๓.๔	๑๕	๙-๙.ค.-๑๐
๖๗๗	DK๑๑๔	บ้านโหละเตย	๗	ท่าจี้	ห้วยยอด	๓๖	๓๖	๘.๘๖	๔	๑๔.๗๖	๗-มี.ค.-๕๑
๖๗๘	MV๓๕๓	บ้านหินงอม	๗	ท่าจี้	ห้วยยอด	๒๘.๕	๒๗	๙	๔.๕๕	๔.๕	๑๖-๙.ค.-๓๐
๖๗๙	DCD๖๘๕๗	โนไส	๗	ท่าจี้	ห้วยยอด	๒๙		๖	๓.๙	๑๖	๘-๙.ค.-๑๐
๖๘๐	DK๑๑๗	บ้านทุ่งควน	๖	ท่าจี้	ห้วยยอด	๗๐.๕	๗๐.๕	๘.๘๖	๔	๒๘.๕๔	๒๘-ก.ย.-๔๘
๖๘๑	DK๒๒๖	บ้านไสทุ่ง	๖	ท่าจี้	ห้วยยอด	๓๖	๓๖	๖	๔	๑๑	๑๗-ก.พ.-๒๘
๖๘๒	DCD๖๘๕๕	โทรงาม	๕	ท่าจี้	ห้วยยอด	๒๖		๕	๔.๑	๑๓	๖-๙.ค.-๑๐
๖๘๓	DK๑๑๕	บ้านห้วยไม้ไผ่	๕	ท่าจี้	ห้วยยอด	๓๙	๓๓	๔.๕๘	๔.๘	๑๘.๓๙	๒๕-ก.ย.-๘๙
๖๘๔	DK๑๑๓	บ้านหนองหัว	๒	ท่าจี้	ห้วยยอด	๙๖	๙๖	๘.๘๖	๑.๕	๕๓.๑๔	๑๗-พ.ค.-๘๙
๖๘๕	RTC๓๖	บ้านนาโพธิ์	๒	ท่าจี้	ห้วยยอด	๑๘	๑๘	๒.๕	๕	๑๕	๓-ก.ค.-๐๗
๖๘๖	MV๔๑๔	บ้านโสมม่วง	๓	ท่าจี้	ห้วยยอด	๓๔.๕	๓๔.๕	๔.๗๖	๘.๓	๙.๒๖	๒๘-ค.ค.-๓๐
๖๘๗	DCD๖๘๕๔	โสมม่วง	๓	ท่าจี้	ห้วยยอด	๒๖		๗	๓.๖	๑๕	๕-๙.ค.-๑๐
๖๘๘	DK๑๑๖	บ้านเกาะยางแดง	๘	ท่าจี้	ห้วยยอด	๕๒.๕	๕๒.๕	๕.๙	๑.๕	๒๙.๕๒	๙-ก.พ.-๕๐
๖๘๙	DK๔๗๑	โทรงามท่าจี้	๘	ท่าจี้	ห้วยยอด	๓๔	๓๔	๖	๔	๑๑	๑๙-ค.ค.-๕๓
๖๙๐	RTC๓๐	บ้านเกาะยางแดง	๘	ท่าจี้	ห้วยยอด	๓๐	๓๐	๔	๕	๘	๒๒-ก.ค.-๐๕
๖๙๑	RTC๓๑	บ้านสามแยกตลาด	๘	ท่าจี้	ห้วยยอด	๒๐	๒๐	๖	๕	๘	๒๓-ก.ค.-๐๕
๖๙๒	DK๒๒๕	โรงเรียนบ้านท่าจี้	๔	ท่าจี้	ห้วยยอด	๓๓	๓๓	๓	๔	๗	๑๐-ก.พ.-๒๘
๖๙๓	DK๑๑๒	บ้านสามแยกคานยูง	๔	ท่าจี้	ห้วยยอด	๒๕.๕	๒๕.๕	๓.๙๔	๔	๑๕.๗๔	๒๖-ค.ค.-๘๘
๖๙๔	MX๕๔๕	บ้านหาญเงินค้ำ	๕	ลำภูรา	ห้วยยอด	๕๘.๕	๓๐	๕.๗	๔.๕๕	๙.๓	๒๗-พ.ย.-๓๔
๖๙๕	ME๑๖	วัดบ้านลำภูรา	๒	ลำภูรา	ห้วยยอด	๙๓	๘๗	๔.๙๙	๓.๐๓	๕๒.๓๑	๑-มี.ย.-๙๒
๖๙๖	MX๔๘๒	บ้านลำภูรา	๒	ลำภูรา	ห้วยยอด	๙๓	๖๓	๗.๕	๒.๒๗	๓๑.๕	๙-ค.ค.-๓๖
๖๙๗	ME๔๗	บ้านลำภูรา	๒	ลำภูรา	ห้วยยอด	๑๐๖.๕	๗๘	๑๐.๔๗	๓.๒๗	๒๙.๔๒	๓๑-พ.ค.-๙๒
๖๙๘	MA๖๗๖	บ้านยางขาคิม	๔	ลำภูรา	ห้วยยอด	๖๐	๕๘.๕	๑.๘๕	๓.๐๑	๒๘.๐๖	๑๒-มี.ย.-๘๒
๖๙๙	DK๓๓๐	บ้านยางขาคิม	๔	ลำภูรา	ห้วยยอด	๙๐	๙๐	๒	๒	๓๘	๔-มี.ย.-๓๘
๗๐๐	๕.๙๑E+๖๒	ที่ดินนายวิชากร ทองหยี	๔	ลำภูรา	ห้วยยอด	๔๘	๔๘	๓	๑๐	๖	๑๐-๙.ค.-๕๘
๗๐๑	DK๒๗๔	โรงเรียนวัดสิทธิโชค	๔	ลำภูรา	ห้วยยอด	๓๖	๓๒	๖	๖	๒	๗-ก.พ.-๑๒
๗๐๒	๕.๘๑E+๑๖	โรงเรียนลำภูรา	๓	ลำภูรา	ห้วยยอด	๑๐๘	๑๐๘	๓๐	๕	๑๐	๓-พ.ค.-๓๓
๗๐๓	TJ๔๙๐๕๐๔	โรงเรียนบ้านลำภูรา	๓	ลำภูรา	ห้วยยอด	๘๑	๐	๐	๐	๐	๓-ก.พ.-๘๕
๗๐๔	DCD๖๘๘๔	ต้นส้มหัว	๖	หนองข้างแ่ง	ห้วยยอด	๓๕		๘	๒.๓	๑๓	๔-ก.ย.-๑๐
๗๐๕	DCD๖๘๘๒	ห้วยซีแรด	๑๑	หนองข้างแ่ง	ห้วยยอด	๓๕		๖	๒.๓	๑๒	๒-ก.ย.-๑๐
๗๐๖	TR๒๑	บ้านห้วยซีแรด	๑๑	หนองข้างแ่ง	ห้วยยอด	๖๖	๖๖	๔.๘๓	๓.๔	๑๐.๓๓	๓๐-ก.ค.-๗๗
๗๐๗	MV๔๒๐	บ้านวังห้วย	๒	หนองข้างแ่ง	ห้วยยอด	๒๔	๒๔	๑.๕	๓.๔๑	๑๐.๕	๒๒-มี.ย.-๒๙
๗๐๘	DCD๖๘๘๓	ห้วยน้ำเย็น	๒	หนองข้างแ่ง	ห้วยยอด	๒๖		๖	๓.๔	๑๓.๕	๓-ก.ย.-๑๐
๗๐๙	DCD๖๘๘๕	ป่ายาง	๘	หนองข้างแ่ง	ห้วยยอด	๒๖		๓	๒.๗	๖	๕-ก.ย.-๑๐
๗๑๐	MV๒๕๗	โรงเรียนบ้านหนองโพธิ์	๘	หนองข้างแ่ง	ห้วยยอด	๓๐	๓๐	๔.๓๕	๒.๗๗	๑๕.๕๖	๘-มี.ค.-๒๘
๗๑๑	DCD๖๘๘๖	ควนเลียบ	๔	หนองข้างแ่ง	ห้วยยอด	๔๕.๒		๗	๓	๑๗	๖-ก.ย.-๑๐
๗๑๒	TH๒๐	บ้านควนยายหม่อม	๙	หนองข้างแ่ง	ห้วยยอด	๔๕	๔๕	๑๖.๕	๑๑.๓๖	๗.๘	๒๒-๙.ค.-๗๕
๗๑๓	TR๒๐	บ้านควนยายหม่อม	๙	หนองข้างแ่ง	ห้วยยอด	๑๓๘	๐	๐	๐	๐	๒๓-ค.ค.-๗๗

ลำดับที่	หมายเลขขอ	สถานที่	หมู่ที่	ตำบล	อำเภอ	ความลึกเจาะ	ความลึกพัฒนา	ระดับน้ำปกติ	ปริมาณน้ำ	ระยะน้ำลด	วันเดือนปีเจาะ
๗๑๔	DK๒๒๗	วัดศรีรัตนาราม(หนองข้างแล่น)	๑	หนองข้างแล่น	ห้วยยอด	๔๘	๔๘	๒	๗	๑	๑๙-ก.พ.-๒๘
๗๑๕	TH๒๑	บ้านลำคักคีสิทธิ์	๑	หนองข้างแล่น	ห้วยยอด	๓๔.๕	๓๓	๑.๘	๖.๘๒	๑๔.๔	๒๕-พ.ย.-๗๔
๗๑๖	MV๑๐๗๘	บ้านบนควน(บ้านยางวน)	๑	หนองข้างแล่น	ห้วยยอด	๖๐	๖๐	๒	๑๑	๘	๒-ก.พ.-๔๐
๗๑๗	DK๓๗๐	บ้านลำน้ำคักคีสิทธิ์	๑	หนองข้างแล่น	ห้วยยอด	๒๖	๔.๕	๑.๕	๕		๑๙-ธ.ค.-๔๖
๗๑๘	TR๑๓	โรงเรียนบ้านหนองสองพี่น้อง	๕	หนองข้างแล่น	ห้วยยอด	๑๕๐	๑๕๐	๓.๙๔	๒	๑๖.๗๓	๗-พ.ค.-๗๗
๗๑๙	MX๖๙	โรงเรียนบ้านหนองสองพี่น้อง	๕	หนองข้างแล่น	ห้วยยอด	๗๐.๕	๐	๐	๐	๐	๑๖-ก.พ.-๓๓
๗๒๐	๕.๙๑E+๑๔	โรงเรียนบ้านหนองสองพี่น้อง	๕	หนองข้างแล่น	ห้วยยอด	๘๐	๘๐	๑๕	๔	๕	๗-ก.พ.-๕๗
๗๒๑	MV๗๓๑	บ้านควนนกเขา	๕	หนองข้างแล่น	ห้วยยอด	๓๐	๓๐	๓	๑.๑๔	๒๔	๑๘-พ.ค.-๒๙
๗๒๒	PW๑๙๙๙๔	บ้านหัวเขา	๗	หนองข้างแล่น	ห้วยยอด	๗๕	๗๓.๓๕	๓.๘	๕		๒๕-ธ.ค.-๑๗
๗๒๓	MV๗๓๒	บ้านต้นส้มหมิว	๑๐	หนองข้างแล่น	ห้วยยอด	๔๕	๔๕	๓	๑.๑๔	๓๘.๔	๒๘-พ.ค.-๓๐
๗๒๔	TH๓	บ้านต้นส้มเฒ่า	๑๐	หนองข้างแล่น	ห้วยยอด	๙๑.๕	๙๑.๕	๓	๑.๑๔	๗๙.๕	๓๑-มี.ค.-๗๕
๗๒๕	MV๒๕๕	บ้านเกาะกลาง	๓	หนองข้างแล่น	ห้วยยอด	๕๑	๐	๐	๐	๐	๒๗-มี.ค.-๒๗
๗๒๖	TR๑๙	บ้านกม.๔๐	๓	หนองข้างแล่น	ห้วยยอด	๗๒	๗๒	๕.๙	๑.๕	๓๕.๔๒	๑๑-พ.ย.-๗๘
๗๒๗	DK๓๗๘	บ้านหัวโจง	๓	หนองข้างแล่น	ห้วยยอด	๕๑	๕๑	๑๒	๔	๒๗	๓-ธ.ค.-๔๓
๗๒๘	MV๗๓๐	บ้านกม.๔๐	๓	หนองข้างแล่น	ห้วยยอด	๓๐	๓๐	๑.๒	๒.๒๗	๒๔.๓	๒๗-พ.ค.-๓๐
๗๒๙	DK๓๗๗	บ้านหัวโยง	๓	หนองข้างแล่น	ห้วยยอด	๓๓	๓๓				๓๑-ก.ค.-๔๓
๗๓๐	MA๑๐๗	บ้านวังชุม	๑๒	หนองข้างแล่น	ห้วยยอด	๔๕	๔๕	๗.๕	๕	๑๒	๓-มี.ย.-๘๖
๗๓๑	MX๘๗๐	บ้านหนองยายเล็ก	๒	บางกุ่ม	ห้วยยอด	๓๐	๓๐	๖	๖.๘	๑๐.๕	๖-มี.ย.-๓๕
๗๓๒	๕.๘๑E+๓๖	ค่ายพระยารัษฎานุประดิษฐ์	๓	ลำภูรา	ห้วยยอด	๙๘	๙๘	๑๐	๗	๔๐	๒-ก.ค.-๓๖
๗๓๓	TRG๔๙๐๕๐๔	โรงเรียนบ้านลำภูรา		ลำภูรา	ห้วยยอด	๐.๘๑	๐	๐	๐	๐	๒๗-พ.ค.-๘๑
๗๓๔	๕.๖๑E+๐๖	กองทัพอากาศที่ ๔ กรมทหารราบที่ ๔		ลำภูรา	ห้วยยอด	๑๐๐	๑๐๐	๑๒	๘	๑๘	๒-พ.ย.-๗๗
๗๓๕	DCD๖๘๗๙	หนองผักนืด	๓	ลำภูรา	ห้วยยอด	๔๗		๘	๒	๒๐	๓๐-ธ.ค.-๑๐
๗๓๖	MX๕๔๖	บ้านหนองผักนืด	๓	ลำภูรา	ห้วยยอด	๓๓	๓๓	๑๐.๕	๒.๒๗	๑๕.๖	๒๖-มี.ค.-๓๕
๗๓๗	ME๑๗	บ้านนาง	๒	บางกุ่ม	ห้วยยอด	๓๓	๓๓	๐.๙๘	๕.๑๕	๓๐	๑-ก.พ.-๙๔
๗๓๘	DA๓๐๖	บ้านไคควน	๘	บางกุ่ม	ห้วยยอด	๖๐	๕๙	๑.๕	๔.๕	๓๐	๑๓-ก.พ.-๔๒
๗๓๙	MH๖๘๒	บ้านหัวไม้แดง	๖	บางกุ่ม	ห้วยยอด	๓๓	๓๓	๙	๒.๒๗	๗.๕	๑๑-ก.ย.-๐๓
๗๔๐	DK๗๘	บ้านทุ่งแคด (จุดที่ ๒)	๑	บางกุ่ม	ห้วยยอด	๓๐	๓๐	๑.๕	๔.๕๕	๗.๕	๑๑-ก.ค.-๔๙
๗๔๑	DK๓๕๓	บ้านนาขายชัย	๑	บางกุ่ม	ห้วยยอด	๖๗	๖๗	๘	๔	๒๔	๖-พ.ค.-๔๕
๗๔๒	TRG๔๒	โรงเรียนบ้านทุ่งศาลา	๓	บางกุ่ม	ห้วยยอด	๔๒			๑๐		๒๓-ธ.ค.-๐๓
๗๔๓	MV๔๑๘	บ้านทุ่งศาลา	๓	บางกุ่ม	ห้วยยอด	๓๐	๓๐	๗.๗๕	๒.๕	๑๔.๐๒	๒๗-มี.ย.-๒๙
๗๔๔	PW๓๙๗๗	โรงเรียนบ้านทุ่งศาลา	๓	บางกุ่ม	ห้วยยอด	๒๕.๔		๗	๑	๐	๙-มี.ย.-๓๑
๗๔๕	๕๕๐๖F๐๓๓	บ้านไคใหญ่	๑	นาหมื่นศรี	นาโยง	๔๐	๓๒	๖	๗	๗	๖-ก.ค.-๗๔
๗๔๖	PW๑๘๘๓๓	บ้านไคเดือย	๔	นาหมื่นศรี	นาโยง	๓๘	๓๖.๙๕	๑๙	๓	๘	๒๑-ธ.ค.-๑๖
๗๔๗	H๒๐๖	โรงเรียนบ้านไทรงาม	๔	นาหมื่นศรี	นาโยง	๓๖	๓๔.๕	๒๓.๔๗	๑.๑๔	๑๐.๕	๑๗-มี.ค.-๖๔
๗๔๘	MX๖๕๑	บ้านไคเดือย	๔	นาหมื่นศรี	นาโยง	๔๐.๕	๓๐	๒๐.๑	๓.๔๑	๒.๔	๒๙-ก.พ.-๓๖
๗๔๙	๕.๕๑E+๕๙	โรงเรียนไทรงาม	๔	นาหมื่นศรี	นาโยง	๓๒	๓๒	๒	๖	๑๕	๗-มี.ย.-๗๑
๗๕๐	๕๓๐๖A๐๒๔	บ้านไคเดือน	๔	นาหมื่นศรี	นาโยง	๓๐	๓๐	๒๐	๖	๖	๑๐-ก.ย.-๕๕
๗๕๑	DK๓๓๒	บ้านไคตอ	๘	นาหมื่นศรี	นาโยง	๓๔.๕	๓๔.๕	๓	๕	๑	๔-ก.ค.-๓๘
๗๕๒	๕๕๐๖F๐๓๘	ควนสวรรค์	๘	นาหมื่นศรี	นาโยง	๔๐	๓๒	๖	๔	๘	๕-ก.ค.-๗๔
๗๕๓	PW๓๙๗๙	วัดควนสวรรค์	๘	นาหมื่นศรี	นาโยง	๑๙			๒๐		๒๓-ก.ค.-๑๖
๗๕๔	MX๖๒๗	บ้านทุ่งสถาน	๘	นาหมื่นศรี	นาโยง	๔๘	๔๘	๑๐.๕	๐.๙๑	๒.๑	๒๑-ก.พ.-๓๕
๗๕๕	ME๔๓	โรงเรียนบ้านควนสวรรค์	๘	นาหมื่นศรี	นาโยง	๒๗	๒๗	๔.๔๒	๒๘.๘๒	๖.๔๙	๒๘-ก.ย.-๙๒
๗๕๖	DCD๖๗๑๓	ควนสวรรค์	๕	นาหมื่นศรี	นาโยง	๓๕		๖	๓.๔	๑๘	๑๗-มี.ค.-๑๐
๗๕๗	PW๒๒๑๓	บ้านนาหมื่นศรี	๒	นาหมื่นศรี	นาโยง	๑๙.๕	๑๙.๕	๕.๔	๒	๓.๓	๒๐-มี.ย.-๑๕
๗๕๘	DCD๖๗๑๐	นาหมื่นศรี	๒	นาหมื่นศรี	นาโยง	๒๖		๔	๓	๖	๑๔-มี.ค.-๑๐
๗๕๙	DK๓๓๑	บ้านนาหมื่นศรี	๒	นาหมื่นศรี	นาโยง	๓๑	๓๑	๒.๑	๕	๐.๙	๒-ก.ค.-๓๘
๗๖๐	ME๖๙	บ้านไคเดือย	๗	นาหมื่นศรี	นาโยง	๒๗	๒๗	๑๕.๗๕	๕.๕๔	๒.๗๗	๑๙-มี.ค.-๙๓
๗๖๑	PW๗๒๑๕	บ้านแกก้อม	๗	นาหมื่นศรี	นาโยง	๒๘.๕	๒๘.๕	๔.๘๘	๒	๑๐.๖๙	๒๖-มี.ย.-๑๕
๗๖๒	MX๖๕๒	บ้านม่วงงาม	๗	นาหมื่นศรี	นาโยง	๔๒	๔๒	๑๒.๖	๖.๘๒	๗.๒	๖-พ.ค.-๓๕
๗๖๓	PW๑๙๔๗๒	บ้านไคบ่อลึก	๗	นาหมื่นศรี	นาโยง	๒๖	๒๔.๔๕	๔.๕	๗		๙-มี.ค.-๑๗
๗๖๔	DCD๖๗๑๒	วังถ้ำ	๓	นาหมื่นศรี	นาโยง	๔๑		๕	๓.๔	๑๖	๑๖-มี.ค.-๑๐

ลำดับที่	หมายเลขบ่อ	สถานที่	หมู่ที่	ตำบล	อำเภอ	ความลึกเจาะ	ความลึกพัฒนา	ระดับน้ำปกติ	ปริมาณน้ำ	ระยะน้ำลัด	วันเดือนปีเจาะ
๗๖๕	๕๕๐๖F๐๓๗	วังถ้ำ	๓	นาหมื่นศรี	นาโยง	๓๕	๓๒	๙	๑๐	๑๐	๔-ก.ค.-๗๔
๗๖๖	MX๒๒๐	บ้านมาบบน	๓	นาหมื่นศรี	นาโยง	๒๒.๕	๒๒.๕	๑๓.๖๒	๗.๒	๒.๔๕	๒๔-มี.ค.-๓๓
๗๖๗	DK๓๘๙	ที่ดินนายอลงกรณ์ คงฉาน บ้านวังถ้ำ	๓	นาหมื่นศรี	นาโยง	๓๔.๕	๓๔.๕	๑๐.๕	๒.๕	๑๓.๕	๒๐-ก.ค.-๓๗
๗๖๘	MX๒๒๖	บ้านสามแยกไทรงาม	๓	นาหมื่นศรี	นาโยง	๓๓	๓๓	๒๒.๕	๒.๒๗	๖	๘-ก.พ.-๓๕
๗๖๙	DCD๖๗๑๑	หัวเขา	๖	นาหมื่นศรี	นาโยง	๒๖		๓	๓	๖	๑๕-มี.ค.-๑๐
๗๗๐	TR๕๘	บ้านบนควน	๘	โคกสะบ้า	นาโยง	๔๒	๔๒	๖.๑	๖.๘	๒	๘-ก.ค.-๗๘
๗๗๑	PW๔๔๗๖	โรงเรียนบ้านไร่หลวง	๓	โคกสะบ้า	นาโยง	๑๙.๘	๑๙.๘	๓.๔	๒	๔.๕	๑๗-มี.ค.-๑๖
๗๗๒	MX๒๒๔	บ้านไร่หลวง	๓	โคกสะบ้า	นาโยง	๑๘	๑๘	๔.๘	๒.๒๗	๕.๗	๑๔-ธ.ค.-๓๕
๗๗๓	DCD๖๖๙๖	ไร่หลวง	๓	โคกสะบ้า	นาโยง	๒๙		๖	๓.๔	๑๕	๒๘-ก.พ.-๑๐
๗๗๔	DK๙๒	วัดพยอมงาม	๓	โคกสะบ้า	นาโยง	๒๑	๒๑	๖.๙๒	๓.๖	๑๑.๕๓	๑๑-ธ.ค.-๔๙
๗๗๕	DCD๖๖๙๓	เกาะหยี	๑	โคกสะบ้า	นาโยง	๓๕		๖	๒.๗	๙	๒๕-ก.พ.-๑๐
๗๗๖	DK๖๒	โรงเรียนนาโยงวิทยา	๑	โคกสะบ้า	นาโยง	๔๕	๔๒	๓	๖.๘๒	๑.๕	๒๐-ก.ย.-๔๙
๗๗๗	ME๖๑	โรงเรียนวัดนางประหลาด	๕	โคกสะบ้า	นาโยง	๔๙.๕	๔๙.๕	๐.๖	๑.๑๔	๒๓.๔	๓๐-พ.ค.-๙๒
๗๗๘	DK๓๘๓	บ้านนางประหลาด	๕	โคกสะบ้า	นาโยง	๔๔	๔๔	๕	๖	๕	๒๗-ก.ค.-๓๗
๗๗๙	MX๖๙๔	บ้านหนองใหญ่	๔	โคกสะบ้า	นาโยง	๑๘	๑๘	๐.๙๖	๖	๑๒.๐๕	๖-ม.ค.-๓๕
๗๘๐	MX๖๙๕	บ้านหนองกินตา	๙	โคกสะบ้า	นาโยง	๑๘	๑๘	๑.๐๑	๓.๔๓	๑๓.๗๒	๑๘-ก.ค.-๓๕
๗๘๑	๕.๙๑E+๔๔	นายสมฤทธิ์ มากอ้น	๙	โคกสะบ้า	นาโยง	๕๐	๕๐	๑	๘	๔	๒-มี.ค.-๖๘
๗๘๒	PW๔๔๗๕	โรงเรียนวัดไทรทอง	๑๑	โคกสะบ้า	นาโยง	๒๕.๑	๒๕.๑	๓.๕	๑๒	๓.๗	๑๕-มี.ค.-๑๖
๗๘๓	๕.๘๑E+๑๕	โรงเรียนวัดไทรทอง	๑๑	โคกสะบ้า	นาโยง	๓๒	๓๒	๕	๑๐	๕	๓๐-เม.ย.-๓๓
๗๘๔	DCD๖๖๙๘	หนองพล	๑๑	โคกสะบ้า	นาโยง	๓๐		๖	๓.๙	๑๕	๒-มี.ค.-๑๐
๗๘๕	MX๖๙๖	บ้านนาคลุ้ม	๒	นาข้าวเสียว	นาโยง	๒๔	๒๔	๒.๗๓	๖.๕๕	๑๑.๖	๒๒-มี.ย.-๓๔
๗๘๖	DK๓๐๗	บ้านทุ่งเสาธง	๒	นาข้าวเสียว	นาโยง	๔๔	๔๔	๔.๕	๖	๑๖.๕	๒๓-ม.ค.-๓๖
๗๘๗	๕๔๐๖F๐๕๗	โรงเรียนบ้านเกาะปุด ป่อที่ ๓	๒	นาข้าวเสียว	นาโยง	๓๒	๓๒	๔	๘	๑๐	๑๓-ธ.ค.-๖๒
๗๘๘	๕๔๐๖F๐๕๔	บ้านนาคลุ้ม	๒	นาข้าวเสียว	นาโยง	๘๐	๘๐	๓	๖	๑๒	๑๐-ธ.ค.-๖๒
๗๘๙	ME๔๕	วัดควนสีนวน		นาข้าวเสียว	นาโยง	๖๐	๐	๐	๐	๐	๑-ธ.ค.-๙๒
๗๙๐	DK๒๕๓	โรงเรียนวัดธรรมาราม	๔	นาข้าวเสียว	นาโยง	๓๓	๓๓	๔	๕	๑๐	๑-พ.ย.-๒๖
๗๙๑	DCD๖๗๐๒	วัดควนสีนวน	๕	นาข้าวเสียว	นาโยง	๒๙		๖	๒.๗	๙	๖-มี.ค.-๑๐
๗๙๒	MV๒๕๘	โรงเรียนบ้านควนดิน	๕	นาข้าวเสียว	นาโยง	๓๓	๓๐	๒.๑	๒.๒๗	๑๕.๙	๒๖-ก.ย.-๒๗
๗๙๓	DCD๖๗๐๑	มาบบอน	๕	นาข้าวเสียว	นาโยง	๒๖		๖	๓.๔	๙	๕-มี.ค.-๑๐
๗๙๔	DK๔๔๘	ที่ดินนางอารี จันทาก บ้านไสขมภู	๕	นาข้าวเสียว	นาโยง	๘๐	๘๐	๖	๔	๒๑	๙-ธ.ค.-๓๙
๗๙๕	DCD๖๗๐๓	ภูโตน	๕	นาข้าวเสียว	นาโยง	๒๙		๗	๒.๗	๑๕	๗-มี.ค.-๑๐
๗๙๖	DCD๖๗๐๕	มาบบอน	๕	นาข้าวเสียว	นาโยง	๒๖		๕	๒.๕	๑๕	๙-มี.ค.-๑๐
๗๙๗	DK๓๕๙	บ้านหนองคล้า	๑๐	นาข้าวเสียว	นาโยง	๓๒	๓๒	๐.๕	๘	๒	๒๗-พ.ย.-๔๓
๗๙๘	๕๔๐๖F๐๕๓	บ้านหนองคล้า	๑๐	นาข้าวเสียว	นาโยง	๖๘	๖๘	๔	๖	๑๐	๙-ธ.ค.-๖๒
๗๙๙	TRG๕๒๐๕๖๒	ที่ดินของนายอุทัย ชัยเพชร	๑	ละมอ	นาโยง	๔๓	๔๓	๘	๑๐	๑๕	๒๓-ธ.ค.-๘๙
๘๐๐	DK๑๙๙	บ้านละมอ	๑	ละมอ	นาโยง	๙๓	๘๔	๖	๒.๕	๔๖	๘-พ.ย.-๒๘
๘๐๑	DK๑๑๙	บ้านละมอ	๑	ละมอ	นาโยง	๘๕.๕	๘๕.๕	๑.๗๗	๔.๔	๙.๘๔	๑๖-ม.ค.-๔๙
๘๐๒	MX๖๘๐	บ้านละมอ	๑	ละมอ	นาโยง	๓๖	๓๖	๖.๑๒	๙.๖๑	๑๖.๓๓	๑๑-ม.ค.-๓๕
๘๐๓	๕.๙๑E+๑๙	โรงเรียนบ้านคลองลำปริง	๓	ละมอ	นาโยง	๕๐	๕๐	๖	๑๐	๘	๒๑-ก.พ.-๕๗
๘๐๔	๕๓๐๖๖๐๐๓	บ้านควนเจาะ	๒	ละมอ	นาโยง	๓๕	๓๕	๑๗	๘	๗	๑๓-ก.พ.-๙๔
๘๐๕	DK๒๐๐	บ้านควนเจาะ	๒	ละมอ	นาโยง	๒๗	๒๗	๙	๗	๖	๑๐-พ.ย.-๒๘
๘๐๖	DK๑๒๙	บ้านนาหาร	๑๐	ละมอ	นาโยง	๑๐๖	๑๐๖	๑๔.๗๖	๑.๕	๖๓.๙๖	๑๙-ม.ค.-๔๙
๘๐๗	DK๑๒๘	บ้านหัวควน	๑๐	ละมอ	นาโยง	๗๘	๗๘	๑๑.๘๑	๑.๕	๕๒.๑๕	๑๘-ม.ค.-๔๙
๘๐๘	๕.๙๑E+๑๗	โรงเรียนบ้านทุ่งส้มป่อย	๔	ละมอ	นาโยง	๑๐๒	๑๐๒	๔	๕	๑๖	๑๙-มี.ค.-๕๗
๘๐๙	๖๑๐๖C๐๐๖	โรงเรียนบ้านหนองยวน	๕	ละมอ	นาโยง	๕๖	๕๖	๑๖	๗	๓๐	๒๕-เม.ย.-๘๗
๘๑๐	TRG๕๒๐๕๕๖	บ้านหนองยวน	๕	ละมอ	นาโยง	๑๒๕	๑๒๕	๑๔	๓	๕๖	๑๘-มี.ย.-๘๙
๘๑๑	H๗๙	บ้านหนองยวน	๕	ละมอ	นาโยง	๕๑	๕๑	๙.๑๔	๑๘.๐๑	๑.๐๗	๑๘-ม.ค.-๖๕
๘๑๒	PW๑๙๗๖๐	บ้านหมกน้อย	๘	ละมอ	นาโยง	๓๒	๒๔.๔๕	๔.๕	๔	๑๑	๑๔-ม.ค.-๑๗
๘๑๓	TR๖	บ้านวังหยี	๘	ละมอ	นาโยง	๑๓๒	๐	๐	๐	๐	๘-ธ.ค.-๗๘
๘๑๔	PW๑๐๖๘๔	บ้านหมื่นน้อย	๘	ละมอ	นาโยง	๒๒.๕	๒๒.๕	๕	๒	๗	๒๖-พ.ค.-๑๖
๘๑๕	DCD๖๗๐๘	หนองเอื้องออก			นาโยง	๒๖		๖	๒.๗	๙	๑๒-มี.ค.-๑๐

ลำดับที่	หมายเลขบ่อ	สถานที่	หมู่ที่	ตำบล	อำเภอ	ความลึกเจาะ	ความลึกพัฒนา	ระดับน้ำปกติ	ปริมาณน้ำ	ระยะน้ำลัด	วันเดือนปีเจาะ
๘๑๖	PW๒๐๘๗๒	วัดรัตนนิมิต	๑	นาโยงเหนือ	นาโยง	๓๘	๓๖.๕๓	๒.๕	๓	๘.๔	๑๓-๓.ค.-๑๗
๘๑๗	๕๒๐๒B๐๐๒	โรงเรียนบ้านหนองไทร	๑	นาโยงเหนือ	นาโยง	๓๕	๓๕	๑	๕	๑๕	๒๔-ก.พ.-๙๑
๘๑๘	TQ๔๙๐๕๐๖	วัดรัตนนิมิต	๑	นาโยงเหนือ	นาโยง	๘๑	๘๑	๒	๘	๐	๕-มี.ย.-๘๓
๘๑๙	๕.๔๑E+๐๕	โรงเรียนสวัสดิ์รัตนนิมิต	๑	นาโยงเหนือ	นาโยง	๔๓	๔๓	๔	๖		๑๖-ค.ก.-๖๑
๘๒๐	H๘๐	บ้านนาโยงเหนือ	๑	นาโยงเหนือ	นาโยง	๒๗	๒๗	๑.๖๑	๑๘.๐๑	๒.๗๒	๑๔-ค.ค.-๖๔
๘๒๑	TQ๔๙๐๕๐๕	วัดรัตนนิมิต	๑	นาโยงเหนือ	นาโยง	๘๑	๘๑	๔.๗	๑	๐	๔-มี.ย.-๘๓
๘๒๒	MX๔๗๒	บ้านป่าไร่	๓	นาโยงเหนือ	นาโยง	๒๔	๒๔	๔.๙๑	๓.๑๒	๑๑.๑	๗-พ.ค.-๓๔
๘๒๓	DCD๖๗๐๙	ป่าไผ่	๓	นาโยงเหนือ	นาโยง	๒๙		๘	๒	๑๘	๑๓-มี.ค.-๑๐
๘๒๔	๕.๘๑E+๖๕	ที่ดินนางสร้อย ชูชุมศรี	๓	นาโยงเหนือ	นาโยง	๕๒	๔๒	๖	๑๐	๑๕	๑-มี.ย.-๕๘
๘๒๕	DK๑๒๖	สภ.นาโยง	๒	นาโยงเหนือ	นาโยง	๔๓.๕	๔๓.๕	๑.๔๘	๕	๗.๓๘	๑๒-ก.พ.-๕๐
๘๒๖	MX๒๑๑	บ้านป่าไทร	๗	นาโยงเหนือ	นาโยง	๕๒.๕	๔๘	๔.๙๑	๑๘.๐๑	๓.๘	๒๘-ส.ค.-๓๑
๘๒๗	TRG๕๒๐๕๖๓	โรงเรียนวัดจอมไทร	๗	นาโยงเหนือ	นาโยง	๕๕	๕๕	๑๐	๘	๒๕	๑๓-ก.ย.-๘๙
๘๒๘	๕๖๐๖G๐๑๕	โครงการศูนย์สามวัย สายใยรักแห่งครอบครัว	๕	นาโยงเหนือ	นาโยง	๖๐	๓๒	๒.๕	๖	๑๒	๙-ส.ค.-๘๐
๘๒๙	TRG๗	บ้านบนควน	๕	นาโยงเหนือ	นาโยง	๒๔		๓	๗	๑๕	๑๓-มี.ค.-๐๐
๘๓๐	๕๓๐๖A๐๒๓	วัดกลาง	๕	นาโยงเหนือ	นาโยง	๒๔	๒๔	๓	๗	๑๕	๒๑-ก.ค.-๕๕
๘๓๑	๕๓๐๖A๐๓๐	วัดกลาง	๕	นาโยงเหนือ	นาโยง	๒๔	๒๔	๓	๗	๑๕	๒๒-ก.ค.-๕๕
๘๓๒	MX๙๖	ที่ทำการตำบลนาโยงเหนือ	๕	นาโยงเหนือ	นาโยง	๒๕.๕	๒๔	๔.๑	๗.๒	๒.๗	๒๑-มี.ย.-๓๓
๘๓๓	๕๓๐๖A๐๒๙	บ้านวัดกลาง	๕	นาโยงเหนือ	นาโยง	๒๔	๒๔	๓	๗	๑๕	๑๕-ก.ย.-๕๕
๘๓๔	MX๒๖๙	บ้านทุ่งใหญ่	๖	ช่อง	นาโยง	๓๓	๓๓	๓.๑๘	๑๔.๔๑	๓.๒๓	๑-ธ.ค.-๓๒
๘๓๕	๕๖๐๖F๐๑๔	โรงเรียนวัดช่องเปี่ยมราษฎร์	๖	ช่อง	นาโยง	๕๖	๕๖	๑.๕	๖	๑๐.๕	๑๔-ก.ย.-๑๕
๘๓๖	DCD๖๗๐๐	ทุ่งใหญ่	๖	ช่อง	นาโยง	๓๕		๖	๔.๘	๑๕	๔-มี.ค.-๑๐
๘๓๗	DCD๖๖๙๙	กรงไทร	๕	ช่อง	นาโยง	๒๙		๖	๔.๕	๑๕	๓-มี.ค.-๑๐
๘๓๘	MX๒๗๑	วัดกรงทอง	๕	ช่อง	นาโยง	๑๘	๑๘	๓.๔๘	๕.๑๕	๖.๐๕	๑๙-ส.ค.-๓๑
๘๓๙	๕.๙๑E+๒๔	โรงเรียนบ้านช่อง	๑	ช่อง	นาโยง	๗๒	๗๒	๗	๕	๒๘	๑๕-มี.ค.-๕๗
๘๔๐	DK๒๑๘	ค่ายลูกเสือรักษานูประดิษฐ์	๗	ช่อง	นาโยง	๒๘	๒๘	๕	๔	๑๐	๑๒-พ.ค.-๒๘
๘๔๑	TR๕	ค่ายลูกเสือรักษานูประดิษฐ์บ.กะ	๗	ช่อง	นาโยง	๒๔	๒๒.๕	๕.๙	๔.๕	๔.๔๓	๖-ก.พ.-๗๘
๘๔๒	๖.๑๑E+๑๐	ค่ายลูกเสือพระยารักษ์รักษานูประดิษฐ์ (บ้านช่อง	๗	ช่อง	นาโยง	๙๒	๙๒	๗	๔	๔๐	๑-พ.ย.-๘๖
๘๔๓	AFD๙๓๖๐	หนองหัว	๔	ทุ่งยาว	ปะเหลียน	๒๔.๓๙		๓.๐๕	๙.๐๙	๙.๑๕	๒๐-ก.พ.-๑๔
๘๔๔	DCD๖๗๒๐	หนองหัว	๔	ทุ่งยาว	ปะเหลียน	๒๖		๖	๓.๔	๙	๒๔-มี.ค.-๑๐
๘๔๕	PW๔๔๑๑	โรงเรียนบ้านหนองหัว	๔	ทุ่งยาว	ปะเหลียน	๑๐.๘	๑๐.๘	๑.๒	๒	๕.๙	๑๑-มี.ค.-๑๖
๘๔๖	AFD๙๓๖๑	โคกแก้ว	๓	ทุ่งยาว	ปะเหลียน	๒๔.๓๙		๖.๑	๓.๔๑	๑๘.๒๙	๒๑-ก.พ.-๑๔
๘๔๗	MX๒๘๓	โรงเรียนบ้านทุ่งยาว	๑	ทุ่งยาว	ปะเหลียน	๖๐	๕๕.๕	๑.๓๒	๒.๕๗	๒๕.๙๑	๓-มี.ค.-๓๓
๘๔๘	H๘๗	บ้านทุ่งยาว	๑	ทุ่งยาว	ปะเหลียน	๒๘.๕	๙.๖	๐.๗๙	๑๔.๔๑	๓.๓๔	๖-พ.ค.-๖๕
๘๔๙	MX๑๙๙	โรงเรียนผดุงศิษย์วิทยาเขต	๑	ทุ่งยาว	ปะเหลียน	๖๙	๐	๐	๐	๐	๕-มี.ค.-๓๓
๘๕๐	๕๓๐๖๓๐๐๙	โรงเรียนทุ่งยาวผดุงศิษย์	๑	ทุ่งยาว	ปะเหลียน	๕๐	๕๐	๔	๖	๔	๑๔-มี.ค.-๙๓
๘๕๑	๕.๙๑E+๕๐	วัดทุ่งยาว	๑	ทุ่งยาว	ปะเหลียน	๖๒	๖๒	๒	๕	๑๐	๒๒-ก.ค.-๕๘
๘๕๒	๕.๕๑E+๖๐	โรงเรียนบ้านทุ่งยาว	๑	ทุ่งยาว	ปะเหลียน	๑๒๐	๑๒๐	๒	๔	๑๕	๘-มี.ย.-๗๑
๘๕๓	DCD๖๗๒๑	หลักหิน	๕	ทุ่งยาว	ปะเหลียน	๒๙		๕	๔.๑	๑๕	๒๕-มี.ค.-๑๐
๘๕๔	PW๔๔๑๐	โรงเรียนบ้านทุ่งมะขามป้อม	๖	ทุ่งยาว	ปะเหลียน	๑๘.๗	๑๘.๗	๑.๙	๒	๔.๙	๑๒-มี.ค.-๑๖
๘๕๕	DCD๖๗๑๙	ทุ่งมะขามป้อม	๖	ทุ่งยาว	ปะเหลียน	๒๑		๔	๓.๔	๑๕	๒๓-มี.ค.-๑๐
๘๕๖	DCD๖๗๑๘	เขาล้อม	๗	ทุ่งยาว	ปะเหลียน	๒๖		๒	๓	๓	๒๒-มี.ค.-๑๐
๘๕๗	MX๑๙๓	วัดป่าแก้ว	๔	บางด้วน	ปะเหลียน	๒๗	๒๗	๓.๖	๖.๘๒	๕.๔	๑๙-ค.ค.-๓๒
๘๕๘	AFD๙๓๖๔	ป่าแก้ว	๔	บางด้วน	ปะเหลียน	๓๐.๔๙		๖.๑	๗.๙๕	๑๘.๒๙	๒๔-ก.พ.-๑๔
๘๕๙	๕.๔๑E+๖๙	บ้านป่าแก้ว	๔	บางด้วน	ปะเหลียน	๑๒๒	๑๒๒				๒-ค.ค.-๖๒
๘๖๐	AFD๙๓๖๕	บางด้วน	๕	บางด้วน	ปะเหลียน	๓๖.๕๙		๖.๑	๖.๘๒	๑๘.๒๙	๒๕-ก.พ.-๑๔
๘๖๑	PW๒๐๒๑๑	บ้านบางด้วน	๕	บางด้วน	ปะเหลียน	๓๒	๓๐.๒๕	๕.๑	๑		๘-พ.ค.-๑๗
๘๖๒	DK๔๕๘	โรงเรียนบ้านยวนปิยะ	๒	บางด้วน	ปะเหลียน	๔๔	๔๔	๖	๕	๑๐	๔-พ.ค.-๕๐
๘๖๓	๕.๘๑E+๓๒	องค์การบริหารส่วนตำบลบางด้วน	๒	บางด้วน	ปะเหลียน	๘๖	๘๖	๔	๔	๓๐	๒๘-มี.ย.-๓๖
๘๖๔	MX๒๒๑	บ้านห้วยไม้ไผ่	๓	สุโสะ	ปะเหลียน	๑๘	๑๘	๓	๒.๒๗	๔.๕	๖-ค.ค.-๓๓
๘๖๕	๕.๙๑E+๕๔	ที่ดินนายประเสริฐ เอ็งฉ้วน	๓	สุโสะ	ปะเหลียน	๖๒	๖๒	๘	๖	๘	๒๙-ก.ค.-๕๘
๘๖๖	๕๗๐๖H๐๐๑	ที่ดินนายทัญ แก้วเอี่ยม (ซอยในเมือง)	๓	สุโสะ	ปะเหลียน	๑๐๓	๑๐๓	๓	๔	๕๕	๑๙-ก.ย.-๒๕

ลำดับที่	หมายเลขข้อ	สถานที่	หมู่ที่	ตำบล	อำเภอ	ความลึกเจาะ	ความลึกพัฒนา	ระดับน้ำปกติ	ปริมาณน้ำ	ระยะน้ำลัด	วันเดือนปีเจาะ
๘๖๗	TH๒๓	บ้านห้วยไม้ไผ่	๓	สุโสะ	ปะเหลียน	๒๗	๒๗	๓.๕๔	๕.๕๔	๑๔.๑	๙-พ.ค.-๗๖
๘๖๘	MX๑๙๗	มัสยิดบ้านท่าคลอง	๔	สุโสะ	ปะเหลียน	๖๐	๐	๐	๐	๐	๒๙-มี.ค.-๗๖
๘๖๙	MX๔๔๐	มัสยิดผู้ใหญ่คนอิสลาม(บ.สุโสะ)	๑	สุโสะ	ปะเหลียน	๒๔	๑๖.๕	๐.๗๔	๑๑.๐๒	๑๐.๔	๒๘-มี.ค.-๗๕
๘๗๐	RTC๔๗	บ้านสุโสะ	๑	สุโสะ	ปะเหลียน	๕๖	๕๖	๓	๕	๖	๒๖-พ.ย.-๑๕
๘๗๑	DK๓๒๔	บ้านสุโสะ	๑	สุโสะ	ปะเหลียน	๖๘	๖๘	๔	๕	๔	๑-มี.ค.-๗๗
๘๗๒	TH๖	โรงเรียนปะเหลียนผดุงสิทธิ์	๑	สุโสะ	ปะเหลียน	๔๕	๔๕	๕.๔	๑๑.๓๖	๑๒.๙	๒-พ.ย.-๗๕
๘๗๓	MV๑๔๖	โรงเรียนปะเหลียนผดุงสิทธิ์	๑	สุโสะ	ปะเหลียน	๓๐	๓๐	๙.๓๔	๓.๖	๑๔.๕	๒๗-พ.ย.-๒๗
๘๗๔	DK๒๔๑	มัสยิดสุโสะ	๑	สุโสะ	ปะเหลียน	๔๘	๔๘	๔	๔	๑๔	๑๒-ส.ค.-๒๗
๘๗๕	ME๒๒	โรงเรียนปะเหลียนผดุงสิทธิ์	๑	สุโสะ	ปะเหลียน	๓๐	๓๐	๕.๑๘	๖	๑๐.๒๕	๒๙-มี.ค.-๙๔
๘๗๖	DCD๖๗๓๒	สุโสะ	๑	สุโสะ	ปะเหลียน	๓๒		๕	๒.๒	๑๘	๕-มี.ย.-๑๐
๘๗๗	DCD๖๗๓๓	เกาะหนู	๑	สุโสะ	ปะเหลียน	๒๗		๔	๒.๓	๖	๖-มี.ย.-๑๐
๘๗๘	๕.๙๑E+๕๕	บ้านลุ่มโต๊ะแป้น	๖	สุโสะ	ปะเหลียน	๑๕๒					๓๐-ก.ค.-๕๘
๘๗๙	๕.๙๑E+๐๔	ที่ดินนายสมปอง พิรพัฒน์กัมพล	๖	สุโสะ	ปะเหลียน	๘๐	๘๐	๔	๓	๑๐	๑๔-มี.ย.-๕๘
๘๘๐	๕.๙๑E+๕๖	ที่ดินนายเคียน พิรพัฒน์กัมพล	๖	สุโสะ	ปะเหลียน	๓๒	๓๒	๓	๗	๘	๓-ส.ค.-๕๘
๘๘๑	PW๕๖๙๒	โรงเรียนบ้านท่าเทศ	๒	สุโสะ	ปะเหลียน	๓๐.๕	๒๙.๑	๕	๔	๗	๒๙-มี.ย.-๑๖
๘๘๒	๕.๕๐๖๑๐๔	โรงเรียนบ้านท่าเทศ	๒	สุโสะ	ปะเหลียน	๑๗๐	๑๗๐	๑๐	๓	๖๐	๑๖-ส.ค.-๗๐
๘๘๓	DK๒๔๒	บ้านไร่ควน	๕	สุโสะ	ปะเหลียน	๔๒	๔๒	๑	๗	๔	๑๔-ส.ค.-๒๗
๘๘๔	DK๑๐๔	สถานีทดลองยางตรัง	๕	สุโสะ	ปะเหลียน	๓๐	๓๐	๒.๙๕	๖	๘.๘๖	๑-ก.ค.-๔๙
๘๘๕	๕๗๐๖H๐๑๒	ที่ดินนางปริศนา ชันนุ้ย	๕	สุโสะ	ปะเหลียน	๕๓	๕๐	๓	๗	๒๕	๒๐-ก.ย.-๒๕
๘๘๖	๕.๘๑E+๕๘	นายณรงค์ หงสตา	๕	สุโสะ	ปะเหลียน	๔๖	๔๖	๘	๑๐	๑	๗-ก.ค.-๕๔
๘๘๗	๕.๙๑E+๕๗	ที่ดินนายสุวิทย์ สรรเพ็ชร	๑๐	สุโสะ	ปะเหลียน	๗๔	๗๔	๑	๕	๒๓	๔-ส.ค.-๕๘
๘๘๘	๕๗๐๖H๐๐๓	ที่ดินนางสมจิต เต็งชู	๑๐	สุโสะ	ปะเหลียน	๖๐	๖๐	๓	๗	๒๕	๒๕-ก.ย.-๒๕
๘๘๙	MX๕๒๑	บ้านท่าเทศ	๙	สุโสะ	ปะเหลียน	๓๖	๓๖	๔.๒	๑.๑๔	๒๖.๑	๒๙-ก.ค.-๗๖
๘๙๐	TRG๑๐	ที่ทำการ อบต.สุโสะ	๙	สุโสะ	ปะเหลียน	๔๓.๕			๖		๒๒-มี.ค.-๐๗
๘๙๑	๕๗๐๖G๐๐๒	ศาลาหมู่บ้าน	๙	สุโสะ	ปะเหลียน	๙๖	๙๓	๓	๕	๓๕	๕-มี.ย.-๒๖
๘๙๒	PW๔๔๑๒	บ้านปลักคนตาย		ท่าข้าม	ปะเหลียน	๑๓.๓	๑๓.๓	๖.๒	๒	๒.๗	๑๓-มี.ค.-๑๖
๘๙๓	PW๒๐๒๓๘	บ้านปลักคนตาย		ท่าข้าม	ปะเหลียน	๔๔	๔๒.๘๔	๗.๑	๓	๑๐.๖	๔-พ.ค.-๑๗
๘๙๔	๕๘๐๖B๐๑๕	บ้านคนล้าเพชร	๙	ท่าข้าม	ปะเหลียน	๖๐	๖๐	๒	๕	๒๕	๖-ก.ค.-๗๖
๘๙๕	MA๖๖๕	บ้านสามแยก	๙	ท่าข้าม	ปะเหลียน	๓๐	๒๗	๕.๗	๒.๒๗	๑๖.๒	๔-ก.พ.-๘๑
๘๙๖	MX๒๐๖	มัสยิดตะชีจุดินย	๙	ท่าข้าม	ปะเหลียน	๔๕	๐	๐	๐	๐	๒๘-ก.ค.-๗๑
๘๙๗	MX๑๙๘	บ้านสามแยก	๙	ท่าข้าม	ปะเหลียน	๒๕.๕	๒๔	๖.๘๙	๑.๐๔	๑๓.๖๑	๒๗-ก.ค.-๗๑
๘๙๘	H๕๗๒	บ้านควน	๗	ท่าข้าม	ปะเหลียน	๒๑	๒๑	๓.๖	๑.๕๙	๑๓.๘	๒๕-พ.ย.-๖๔
๘๙๙	MX๓๙๘	บ้านตัก	๗	ท่าข้าม	ปะเหลียน	๒๑	๒๑	๒.๔	๑.๑๔	๑๓.๕	๔-ก.ค.-๗๒
๙๐๐	AFD๙๓๕๙	หยางสตาร์	๗	ท่าข้าม	ปะเหลียน	๒๔.๓๙		๖.๑	๑.๑๔	๑๕.๒๔	๑๙-ก.พ.-๑๔
๙๐๑	DCD๖๗๔๑	ท่าข้าม	๕	ท่าข้าม	ปะเหลียน	๒๙		๖	๒.๕	๑๐	๑๔-มี.ย.-๑๐
๙๐๒	MX๒๐๗	โรงเรียนบ้านสามแยก	๕	ท่าข้าม	ปะเหลียน	๒๗	๒๗	๑.๕	๔.๕๕	๖.๓	๒๙-ก.ค.-๗๑
๙๐๓	๖๐๐๖B๐๐๒	บ้านสามแยก	๕	ท่าข้าม	ปะเหลียน	๖๐	๖๐	๔	๕	๑๘	๒๓-มี.ย.-๗๑
๙๐๔	DCD๖๗๑๔	ทุ่งรวงทอง	๕	ท่าข้าม	ปะเหลียน	๒๖		๖	๒.๓	๑๒	๑๘-มี.ค.-๑๐
๙๐๕	๕.๙๑E+๒๐	โรงเรียนบ้านสามแยก	๕	ท่าข้าม	ปะเหลียน	๗๔	๗๔	๑๐	๑๐	๑๐	๒๕-มี.ค.-๕๗
๙๐๖	๖๑๐๖C๐๐๒	โรงเรียนบ้านหยางสตาร์	๓	ท่าข้าม	ปะเหลียน	๒๖	๒๖	๖	๑๐	๖	๕-มี.ย.-๘๗
๙๐๗	TRG๘	บ้านดิน	๓	ท่าข้าม	ปะเหลียน	๘๕.๕			๒		๓๐-มี.ค.-๑๓
๙๐๘	MX๓๙๙	โรงเรียนบ้านหยางสตาร์(บ้านดิน)	๓	ท่าข้าม	ปะเหลียน	๔๕	๔๕	๖	๒.๒๗	๒๑	๒๐-ส.ค.-๗๒
๙๐๙	TQ๔๙๐๕๐๙	วัดภูมิประสิทธิ์	๑	ท่าข้าม	ปะเหลียน	๕๗	๕๗	๒	๑๒	๐	๑๕-มี.ย.-๘๓
๙๑๐	๕.๕๑E+๓๖	โรงพยาบาลปะเหลียน	๑	ท่าข้าม	ปะเหลียน	๑๒๐	๑๒๐	๔	๕	๒๐	๓๐-ธ.ค.-๗๐
๙๑๑	TQ๔๙๐๕๑๐	วัดภูมิประสิทธิ์	๑	ท่าข้าม	ปะเหลียน	๘๑	๘๑	๒	๒	๐	๑๙-มี.ย.-๘๓
๙๑๒	MX๕๒๒	บ้านทุ่งรวงทอง	๔	ท่าข้าม	ปะเหลียน	๔๒	๓๖	๕.๔	๑.๑๔	๒๔.๙	๒๗-ก.ค.-๗๖
๙๑๓	MX๖๔๙	บ้านทุ่งรวงทอง	๔	ท่าข้าม	ปะเหลียน	๖๐	๐	๐	๐	๐	๒๕-ก.ค.-๗๖
๙๑๔	ME๒๔	บ้านหยางสตาร์	๒	ท่าข้าม	ปะเหลียน	๒๔	๒๔	๐.๙	๐.๖๘	๒๐.๑	๒๑-มี.ย.-๙๔
๙๑๕	๖๐๐๖B๐๐๑	บ้านหยางสตาร์	๒	ท่าข้าม	ปะเหลียน	๖๐	๖๐	๓	๘	๑๕	๒๕-มี.ย.-๗๑
๙๑๖	ME๒๓	โรงเรียนบ้านหยางสตาร์	๒	ท่าข้าม	ปะเหลียน	๓๖	๓๖	๖.๙	๐.๖๘	๒๖.๗	๒๐-มี.ย.-๙๔
๙๑๗	PW๔๐๓๕	บ้านหยางสตาร์	๒	ท่าข้าม	ปะเหลียน	๒๕		๘.๗	๒	๐	๗-มี.ค.-๓๐

ลำดับที่	หมายเลขข้อ	สถานที่	หมู่ที่	ตำบล	อำเภอ	ความลึกเจาะ	ความลึกพัฒนา	ระดับน้ำปกติ	ปริมาณน้ำ	ระยะน้ำลด	วันเดือนปีเจาะ
๙๑๘	MX๒๐๕	บ้านดอนหาญ	๖	ท่าข้าม	ปะเหลียน	๒๑	๒๑	๑.๙	๓	๑๐.๑๙	๗-พ.ค.-๓๓
๙๑๙	AFD๙๓๗๐	นาควน		ตะเสะ	ปะเหลียน	๒๔.๓๙		๓.๐๕	๖.๘๒	๑๐.๖๗	๒-มี.ค.-๑๔
๙๒๐	H๕๗๓	บ้านหน้าดิง	๓	ลิพัง	ปะเหลียน	๑๒	๑๒	๕.๔	๔.๕๕	๐.๙	๓๐-พ.ค.-๖๕
๙๒๑	PW๑๐๖๘๑	ศูนย์พัฒนาเด็กเล็กลิพัง	๑	ลิพัง	ปะเหลียน	๑๙.๕	๑๙.๕	๑	๑.๕	๑๐	๑๓-พ.ค.-๑๖
๙๒๒	PW๔๐๓๔	บ้านลิพัง	๑	ลิพัง	ปะเหลียน	๑๘.๔		๗.๒	๒	๐	๙-ก.ค.-๒๙
๙๒๓	๕๗๐๖G๐๐๑	โรงเรียน ตชด. บ้านหินจอก	๗	ลิพัง	ปะเหลียน	๕๑	๕๑	๔	๔	๒๕	๑๐-มี.ย.-๒๖
๙๒๔	๖๑๐๖C๐๑๐	โรงเรียนบ้านเขาติง	๕	ลิพัง	ปะเหลียน	๑๒๐	๑๒๐	๖	๖	๑๘	๒-พ.ค.-๘๗
๙๒๕	MX๒๘๐	โรงเรียนบ้านทุ่งลำเจียก	๒	ลิพัง	ปะเหลียน	๕๘.๕	๐	๐	๐	๐	๓-ส.ค.-๓๒
๙๒๖	PW๗๓๕๑	บ้านใหม่คลองแร่ (๙๔๗๑/๓๖-๓๐)	๔	ลิพัง	ปะเหลียน	๒๐	๑๖.๐๕	๐.๖	๔	๖.๔	๙-มี.ย.-๑๖
๙๒๗	DCD๖๗๓๑	คลองแร่	๔	ลิพัง	ปะเหลียน	๒๐		๖	๒.๓	๑๓	๔-มี.ย.-๑๐
๙๒๘	๕.๙๑E+๕๘	ที่ดินนางประโย ทอจรอด	๗	แหลมสอม	ปะเหลียน	๖๘	๖๘	๒	๑๐	๒	๖-ส.ค.-๕๘
๙๒๙	DCD๖๗๓๘	แหลมสอม(หนองคัน)	๙	แหลมสอม	ปะเหลียน	๒๙		๗	๓.๔	๑๕	๑๑-มี.ย.-๑๐
๙๓๐	DK๖	โรงเรียนบ้านนาทุ่ง	๓	แหลมสอม	ปะเหลียน	๔๙.๕	๔๙.๕	๐.๘๘	๕.๕๔	๑๒.๓๙	๙-ก.ค.-๔๘
๙๓๑	DCD๖๗๓๙	นาทุ่ง	๓	แหลมสอม	ปะเหลียน	๓๒		๘	๒.๓	๑๐	๑๒-มี.ย.-๑๐
๙๓๒	DCD๖๗๓๖	คลองลำชะ	๕	แหลมสอม	ปะเหลียน	๒๖		๓	๒.๓	๕.๕	๙-มี.ย.-๑๐
๙๓๓	๕.๖๑E+๒๑	โรงเรียนบ้านหนองเจ็ดบาท	๕	แหลมสอม	ปะเหลียน	๕๐	๕๐	๕	๗	๑๐	๗-ก.ย.-๑๕
๙๓๔	MA๖๖๗	โรงเรียนบ้านหนองเจ็ดบาท	๕	แหลมสอม	ปะเหลียน	๔๐.๕	๓๖	๘.๔๔	๓.๕๔	๑๑.๙	๒-ก.ย.-๘๒
๙๓๕	DK๔๕๙	บ้านหาดปลายสาร	๕	แหลมสอม	ปะเหลียน	๗๔	๗๔	๙	๖	๙	๕-พ.ค.-๕๐
๙๓๖	DCD๖๗๔๐	คลองลำชะ	๕	แหลมสอม	ปะเหลียน	๒๙		๕	๒.๓	๑๐	๑๓-มี.ย.-๑๐
๙๓๗	MX๕๒๕	โรงเรียนบ้านแหลมสอม	๑	แหลมสอม	ปะเหลียน	๒๗	๒๕.๕	๒.๔๗	๕.๑๕	๑๑.๗๗	๓๐-มี.ค.-๓๕
๙๓๘	DK๔๙๐๕๐๑	วัดโคกมะขาม	๔	แหลมสอม	ปะเหลียน	๓๒	๓๒	๓	๑๕	๑๕	๒๙-มี.ย.-๘๒
๙๓๙	DK๔๙๐๕๐๒	วัดโคกมะขาม	๔	แหลมสอม	ปะเหลียน	๒๑	๒๑	๓	๔	๑๕	๖-ก.ค.-๘๒
๙๔๐	DK๔๙๐๕๐๓	วัดโคกมะขาม	๔	แหลมสอม	ปะเหลียน	๒๖	๒๖	๔	๕	๑๘	๘-ก.ค.-๘๒
๙๔๑	๕๓๐๖A๐๒๗	บ้านหนองหลง	๘	แหลมสอม	ปะเหลียน	๑๔๖	๑๔๖	๗	๒	๗๓	๑๓-ก.ย.-๕๕
๙๔๒	PW๗๒๕๙	บ้านหลักขัน	๑๐	แหลมสอม	ปะเหลียน	๒๐	๒๐	๐.๗	๓	๔.๓	๒๘-มี.ย.-๑๕
๙๔๓	DK๕	บ้านหลักพัน	๑๐	แหลมสอม	ปะเหลียน	๒๒.๕	๒๒.๕	๑.๕๓	๖.๕๕	๕.๒๘	๗-ก.พ.-๔๙
๙๔๔	PW๒๐๒๓๖	บ้านหนองนกวิ		ท่าพญา	ปะเหลียน	๕๐	๔๒.๘	๗	๑.๕	๑๓.๔	๕-พ.ค.-๑๗
๙๔๕	DCD๖๗๑๕	หินขวาง		ท่าพญา	ปะเหลียน	๒๙		๒	๔.๕	๑๕	๑๙-มี.ค.-๑๐
๙๔๖	DCD๖๗๑๖	ท่าพญาใน	๔	ท่าพญา	ปะเหลียน	๓๕		๖	๒.๓	๑๕	๒๐-มี.ค.-๑๐
๙๔๗	MX๕๐๓	บ้านท่าพญาใน	๔	ท่าพญา	ปะเหลียน	๓๐	๓๐	๕.๒๑	๗.๑๒	๑๓.๕๙	๕-ธ.ค.-๓๔
๙๔๘	PW๒๐๔๔๖	โรงเรียนวัดท่าพญา	๔	ท่าพญา	ปะเหลียน	๓๘	๓๖.๗๕	๔.๒	๓	๑๐.๒	๖-พ.ค.-๑๗
๙๔๙	๕.๔๑E+๗๑	บ้านท่าพญาใน	๔	ท่าพญา	ปะเหลียน	๒๖	๒๖	๒	๘	๑๐	๔-พ.ค.-๖๒
๙๕๐	DK๑๖๔	วัดท่าพญา	๔	ท่าพญา	ปะเหลียน	๔๒	๔๒	๖	๔	๑๔	๑๒-มี.ย.-๔๙
๙๕๑	H๒๔๑	วัดท่าพญา	๔	ท่าพญา	ปะเหลียน	๒๔	๒๒.๕	๒.๓๗	๖.๕๕	๑๐.๘๘	๙-ก.ค.-๖๕
๙๕๒	AFD๙๓๖๒	วังเจริญ	๗	ปะเหลียน	ปะเหลียน	๓๓.๕๔		๑๒.๒	๓.๔๑	๒๔.๓๙	๒๒-ก.พ.-๑๔
๙๕๓	๕๔๐๖G๐๒๘	โรงเรียน ตชด.สันติราษฎร์ประชาบำรุง	๑๔	ปะเหลียน	ปะเหลียน	๒๒	๒๒	๖	๑๐	๑๒	๒-ก.ย.-๗๐
๙๕๔	๕.๖๑E+๐๔	โรงเรียนบ้านลำแคลน	๔	ปะเหลียน	ปะเหลียน	๕๐	๕๐	๕	๑๐	๒	๑๙-พ.ค.-๗๗
๙๕๕	PW๗๒๖๐	โรงเรียนบ้านลำปลอกเหนือ	๖	ปะเหลียน	ปะเหลียน	๒๐	๒๐	๓.๑	๑.๕	๓.๙	๓-พ.ค.-๑๕
๙๕๖	PW๒๐๒๔๐	บ้านนาชุมเห็ด		ปะเหลียน	ปะเหลียน	๓๘	๓๖.๗๔	๒.๓	๘	๓.๒	๒๙-มี.ค.-๑๗
๙๕๗	DCD๖๗๓๐	หนองเอื้องออก(มัสยิด)	๕	ปะเหลียน	ปะเหลียน	๓๕		๓	๒.๗	๑๕	๓-มี.ย.-๑๐
๙๕๘	TM๑๔๓	บ้านทุ่งตะเคียนตราบ	๕	ปะเหลียน	ปะเหลียน	๓๐	๓๐	๗	๒	๑๖	๓๑-ธ.ค.-๗๗
๙๕๙	๕.๕๑E+๓๗	ศูนย์พัฒนาเด็กเล็กลิรินธร	๑	ปะเหลียน	ปะเหลียน	๖๒	๖๒	๓	๖	๑๕	๓๑-ธ.ค.-๗๐
๙๖๐	MA๖๖๘	โรงเรียนบ้านปะเหลียน	๓	ปะเหลียน	ปะเหลียน	๔๖.๕	๔๕	๓.๐๓	๖.๙๔	๑๙.๔๓	๑-มี.ค.-๘๓
๙๖๑	๕.๗๑E+๐๖	โรงเรียนคันธพิทยาการ	๓	ปะเหลียน	ปะเหลียน	๗๐	๗๐	๔	๔	๒๐	๑๙-ธ.ค.-๑๑
๙๖๒	๕๓๐๖A๐๒๖	โรงเรียนบ้านหาดเลา	๓	ปะเหลียน	ปะเหลียน	๖๐	๖๐	๑	๘	๒๙	๑๒-ก.ย.-๕๕
๙๖๓	DCD๖๗๒๙	ทุ่งสุหร่วหัวสะพาน	๑๒	ปะเหลียน	ปะเหลียน	๒๙		๔	๖.๘	๑๕	๒-มี.ย.-๑๐
๙๖๔	MX๖๒๑	โรงเรียนบ้านหนองยายเม้ม	๑	บ้านนา	ปะเหลียน	๖๓	๖๓	๔.๕	๖.๘๒	๑๐.๘	๓๐-พ.ย.-๓๔
๙๖๕	DK๖๙	บ้านนายาว	๓	บ้านนา	ปะเหลียน	๓๐	๓๐	๔.๕	๑.๑๔	๗.๕	๑๙-ก.ย.-๔๙
๙๖๖	DK๓๙	สำนักสงฆ์หินคอกควาย	๓	บ้านนา	ปะเหลียน	๓๓	๓๐	๖	๔.๕๕	๔.๕	๒๖-ก.พ.-๕๑
๙๖๗	MX๑๘๘	บ้านหินคอกควาย	๓	บ้านนา	ปะเหลียน	๓๓	๓๓	๙.๓	๖.๘๒	๑.๒	๒๗-ธ.ค.-๓๑
๙๖๘	DK๖๗	โรงเรียนบ้านหินคอกควาย	๓	บ้านนา	ปะเหลียน	๗๕	๖๐	๙	๔.๕๕	๙	๑-มี.ค.-๕๑

ลำดับที่	หมายเลขบ่อ	สถานที่	หมู่ที่	ตำบล	อำเภอ	ความลึกเจาะ	ความลึกพัฒนา	ระดับน้ำปกติ	ปริมาณน้ำ	ระยะน้ำลัด	วันเดือนปีเจาะ
๙๖๙	DCD๖๗๔๒	หินคอกควาย	๓	บ้านนา	ปะเหลียน	๓๕		๖	๒.๗	๑๐	๑๕-มี.ย.-๑๐
๙๗๐	MX๕๐๖	บ้านห้วยน้ำไทร	๓	บ้านนา	ปะเหลียน	๒๔	๒๔	๑๒.๑๔	๓.๔๔	๖.๐๗	๑๖-ก.พ.-๓๖
๙๗๑	DK๓๐๘	สถานีอนามัยบ้านหินคอกควาย	๓	บ้านนา	ปะเหลียน	๖๕	๖๐	๖	๖	๒	๒๐-พ.ค.-๓๑
๙๗๒	MX๑๘๘	โรงเรียนบ้านหัวควน	๕	บ้านนา	ปะเหลียน	๒๕.๕	๒๔	๖	๓.๔๑	๗.๘	๓-ก.พ.-๓๒
๙๗๓	DCD๖๗๒๘	หนองยายแม่ม	๕	บ้านนา	ปะเหลียน	๔๕.๒		๖	๒.๕	๑๕	๑-มี.ย.-๑๐
๙๗๔	DCD๖๗๒๓	นาตึก	๕	บ้านนา	ปะเหลียน	๒๖		๖	๒.๓	๑๕	๒๗-มี.ค.-๑๐
๙๗๕	DCD๖๗๒๖	หนองยายแม่ม	๕	บ้านนา	ปะเหลียน	๓๕		๕	๓.๕	๑๕	๓๐-มี.ค.-๑๐
๙๗๖	PW๑๐๖๗๙	บ้านวังศิลา		บ้านนา	ปะเหลียน	๒๕.๕	๒๕.๕	๐.๕	๔	๙	๗-พ.ค.-๑๖
๙๗๗	๕.๘๑E+๓๓	บ้านพรุใหญ่	๑๒	บ้านนา	ปะเหลียน	๖๖	๖๖	๘	๕	๑๒	๒๙-มี.ย.-๓๖
๙๗๘	ME๖๖	มัสยิดบ้านนา	๒	บ้านนา	ปะเหลียน	๑๘	๑๘	๓.๔๑	๑๔.๔๑	๕.๓๖	๘-พ.ค.-๙๒
๙๗๙	DCD๖๗๒๔	สี่แยกบ้านนา	๒	บ้านนา	ปะเหลียน	๒๖		๗	๒.๗	๑๕	๒๘-มี.ค.-๑๐
๙๘๐	DCD๖๗๒๒	บ้านนา	๒	บ้านนา	ปะเหลียน	๒๓		๓	๒.๗	๖	๒๖-มี.ค.-๑๐
๙๘๑	MX๕๐๔	บ้านหนองปรือ	๙	บ้านนา	ปะเหลียน	๑๘	๑๘	๔.๒	๒.๒๗	๘.๗	๑๕-มี.ย.-๓๖
๙๘๒	MX๒๑๔	โรงเรียนบ้านยวนปีะ	๒	บางด้วน	ปะเหลียน	๑๘	๑๘	๔.๖๓	๒.๕๗	๘.๘๕	๒-มี.ย.-๓๓
๙๘๓	MX๒๑๕	วัดศรีธรรมาราม	๓	บางด้วน	ปะเหลียน	๒๑	๒๑	๘.๔	๔.๕๕	๓.๖	๑๐-ก.พ.-๓๔
๙๘๔	๕๓๐๖A๐๒๕	วัดเสด็จ	๓	บางด้วน	ปะเหลียน	๖๖	๖๖	๔	๕	๓๐	๑๑-ก.ย.-๕๕
๙๘๕	PW๒๐๒๓๗	บ้านป่าแกต้นไทร	๖	บางด้วน	ปะเหลียน	๒๖	๒๔.๕๕	๗.๑	๓	๘.๓	๑๑-พ.ค.-๑๗
๙๘๖	AFD๙๓๖๖	ต้นไทร	๖	บางด้วน	ปะเหลียน	๔๒.๖๘		๙.๑๕	๖.๘๒	๒๔.๓๙	๒๖-ก.พ.-๑๔
๙๘๗	MX๔๓๙	บ้านวังศิลา	๔	บ้านนา	ปะเหลียน	๔๕	๔๕	๑.๓๖	๒๑.๘๓	๐.๐๓	๒๙-พ.ค.-๓๔
๙๘๘	MX๖๓๕	บ้านวังศิลา	๔	บ้านนา	ปะเหลียน	๑๘	๑๘	๖.๓	๒.๒๗	๖.๖	๓๑-พ.ค.-๓๔
๙๘๙	DK๔๖๐	สำนักสงฆ์ธรรมนิมิตร	๘	บ้านนา	ปะเหลียน	๓๘	๓๘	๒	๔	๘	๖-พ.ค.-๕๐
๙๙๐	MX๒๘๑	โรงเรียนบ้านหนองโต๊ะ	๘	บ้านนา	ปะเหลียน	๒๗	๒๗	๑.๐๙	๑๘.๐๑	๑.๐๕	๕-ก.ค.-๓๒
๙๙๑	RTC๔๘	บ้านแหลมยาง	๗	บ้านนา	ปะเหลียน	๓๕	๓๕	๓	๓.๕	๑๒	๒๗-พ.ย.-๑๕
๙๙๒	DCD๖๗๒๗	แหลมยาง	๗	บ้านนา	ปะเหลียน	๓๘		๘	๒.๓	๒๕	๓๑-มี.ค.-๑๐
๙๙๓	H๒๔๐	มัสยิดบ้านแหลมยาง	๗	บ้านนา	ปะเหลียน	๓๖	๓๐	๓	๒.๒๗	๑๒	๓๐-ก.ค.-๖๔
๙๙๔	MA๖๖๔	โรงเรียนบ้านห้วยม่วง	๗	บ้านนา	ปะเหลียน	๓๖	๓๐	๘.๑	๒.๗๓	๑๗.๑	๒๑-มี.ค.-๘๓
๙๙๕	๕.๖๑E+๒๒	โรงเรียนบ้านห้วยม่วง	๗	บ้านนา	ปะเหลียน	๕๖	๕๖	๔	๗	๑๐	๘-ก.ย.-๑๕
๙๙๖	DK๖๘	บ้านท่านา	๑๑	บ้านนา	ปะเหลียน	๓๑.๕	๓๑.๕	๑๒	๑.๑๔	๖	๒-มี.ค.-๕๑
๙๙๗	DCD๖๗๔๘	โคกพลา	๕	โคกหล่อ	เมืองตรัง	๒๓		๔	๓	๑๖	๒๑-มี.ย.-๑๐
๙๙๘	DCD๖๗๔๗	โคกยูง	๕	โคกหล่อ	เมืองตรัง	๑๘		๓	๘	๗	๒๐-มี.ย.-๑๐
๙๙๙	DCD๖๗๔๙	ศูนย์ส่วนแยกตรัง	๕	โคกหล่อ	เมืองตรัง	๔๑		๗	๔	๑๘	๒๒-มี.ย.-๑๐
๑๐๐๐	DCD๖๗๔๕	สะพานไทร(ภายในสง.)	๕	โคกหล่อ	เมืองตรัง	๓๕		๘	๔.๘	๑๖	๑๘-มี.ย.-๑๐
๑๐๐๑	DCD๖๗๔๖	สง.รพช.จ.ตรัง	๕	โคกหล่อ	เมืองตรัง	๒๑		๓	๑๑.๓๖	๔.๕	๑๙-มี.ย.-๑๐
๑๐๐๒	DCD๖๗๕๑	เรือนจำจังหวัดตรัง	๕	โคกหล่อ	เมืองตรัง	๔๑		๕	๔	๑๕	๒๔-มี.ย.-๑๐
๑๐๐๓	DCD๖๗๕๒	โคกพลา	๕	โคกหล่อ	เมืองตรัง	๕๐		๒	๒.๔	๖	๒๕-มี.ย.-๑๐
๑๐๐๔	MX๒๐๙	บ้านโคกพลา	๙	โคกหล่อ	เมืองตรัง	๑๘	๑๘	๕.๗	๒.๕๗	๓.๕๘	๒๓-พ.ค.-๓๑
๑๐๐๕	๕.๕๐๖F๐๕๘	บ้านโคกพลา	๙	โคกหล่อ	เมืองตรัง	๖๒	๖๒	๓	๕	๒๐	๑๔-พ.ค.-๖๒
๑๐๐๖	RTC๒๐	บ้านโคกพลา	๙	โคกหล่อ	เมืองตรัง	๓๓	๓๓	๖	๕	๙	๒๗-ก.ค.-๐๘
๑๐๐๗	DK๒๕๒	วัดสาริการาม	๙	โคกหล่อ	เมืองตรัง	๒๖	๒๖	๑	๖	๔	๓๑-พ.ค.-๒๖
๑๐๐๘	ME๓๙	บ้านโคกพลา	๙	โคกหล่อ	เมืองตรัง	๓๙	๓๙	๐	๙	๔.๒๕	๑๖-ก.ค.-๙๒
๑๐๐๙	RTC๑๙	บ้านหัวควนนาเสียบ	๑๐	โคกหล่อ	เมืองตรัง	๕๖	๕๖	๖	๔.๕	๑๐	๒๙-มี.ย.-๑๑
๑๐๑๐	DK๔๔๔	บ้านโคกพลา	๑๐	โคกหล่อ	เมืองตรัง	๕๖	๕๖	๔	๖	๖	๓๐-พ.ค.-๓๖
๑๐๑๑	๕.๖๐E๐๖๑๐	เทศบาล ต.โคกหล่อ	๑๐	โคกหล่อ	เมืองตรัง	๖๒	๖๒	๒	๘	๑๒	๖-พ.ค.-๖๒
๑๐๑๒	๕.๔๐๖E๐๖๑๑	ควนนาเสียบ	๑๐	โคกหล่อ	เมืองตรัง	๑๒๘	๑๒๘	๒	๔	๒๑	๗-พ.ค.-๖๒
๑๐๑๓	RTC๑๖	อบต.บ้านโคกหล่อ	๑๐	โคกหล่อ	เมืองตรัง	๓๘	๓๘	๔	๔.๕	๖	๒๘-มี.ย.-๑๑
๑๐๑๔	DK๒๐๔	บ้านโคกพลา	๑๐	โคกหล่อ	เมืองตรัง	๓๐	๓๐	๔	๔	๘	๒๑-มี.ย.-๔๘
๑๐๑๕	MX๔๔๔	บ้านสะพานไทร	๑๑	โคกหล่อ	เมืองตรัง	๒๔	๒๔	๖.๕๖	๙.๓	๕.๕	๒-ก.ค.-๓๔
๑๐๑๖	RTC๔๘๐๕๒๒	โรงซ่อม อบจ.ตรัง	๑๑	โคกหล่อ	เมืองตรัง	๕๖	๕๖	๔	๑๐	๑๑	๑๐-มี.ย.-๘๔
๑๐๑๗	DK๑๐๕	บ้านทุ่งคำเสา	๑๑	โคกหล่อ	เมืองตรัง	๓๐	๓๐	๕.๙	๔	๑๐.๘๒	๒๔-ก.ค.-๔๘
๑๐๑๘	๕.๗๑E+๔๗	เรือนจำจังหวัดตรัง	๑๑	โคกหล่อ	เมืองตรัง	๔๐	๔๐	๔	๑๕	๑๐	๒๒-ก.ค.-๒๕
๑๐๑๙	RTC๔๘๐๕๒๙	โรงซ่อม อบจ.ตรัง	๑๑	โคกหล่อ	เมืองตรัง	๕๖	๕๖	๐	๑๐	๐	๙-มี.ย.-๘๗

ลำดับที่	หมายเลขข้อ	สถานที่	หมู่ที่	ตำบล	อำเภอ	ความลึกเจาะ	ความลึกพัฒนา	ระดับน้ำปกติ	ปริมาณน้ำ	ระยะน้ำล้น	วันเดือนปีเจาะ
๑๐๒๐	๕๔๐๖E๐๖๑๐	เทศบาล ต.โคกหล่อ	๑๑	โคกหล่อ	เมืองตรัง	๖๒	๖๒	๒	๘	๑๒	๘-ต.ค.-๖๒
๑๐๒๑	RTC๒๑	บ้านสะพานไทร	๑๑	โคกหล่อ	เมืองตรัง	๓๘	๓๘	๗.๕	๔.๕	๑๑	๑๔-มี.ย.-๐๖
๑๐๒๒	๕.๗๑E+๔๘	ที่ดินนายธรรมยง ต้นสกุล	๑๑	โคกหล่อ	เมืองตรัง	๔๔	๔๔	๔	๑๐	๑๖	๓๐-มี.ย.-๒๖
๑๐๒๓	๕.๕๑E+๖๕	เรือนจำจังหวัดตรัง	๑๑	โคกหล่อ	เมืองตรัง	๔๐	๔๐	๖	๑๐	๑๗	๒๕-ต.ค.-๗๗
๑๐๒๔	๕.๗๑E+๑๑	เรือนจำจังหวัดตรัง	๑๑	โคกหล่อ	เมืองตรัง	๘๐	๘๐	๔	๑๒	๒๖	๒๑-มี.ย.-๒๑
๑๐๒๕	RTC๒๒	บ้านคลองลำเลียง	๑๒	โคกหล่อ	เมืองตรัง	๒๕	๒๕	๗	๔.๕	๑๓	๒๒-มี.ค.-๐๘
๑๐๒๖	H๒๕๔	โรงเรียนวิเชียรมาตุ(ภายในเขตเทศบาล)	๑๒	โคกหล่อ	เมืองตรัง	๓๔.๕	๑๙.๕	๑.๑๔	๓๖.๐๒	๓.๑๗	๑๖-ก.พ.-๖๔
๑๐๒๗	MX๔๐๒	วัดทุ่งวัง	๑๒	โคกหล่อ	เมืองตรัง	๒๑	๒๑	๒.๖๖	๒.๒๘	๑๑.๐๘	๗-ก.ย.-๓๑
๑๐๒๘	DK๘๑	ศูนย์วิทยาศาสตร์เพื่อการศึกษา	๑๒	โคกหล่อ	เมืองตรัง	๒๔	๒๔	๑.๔๘	๔	๒.๙๕	๓-มี.ค.-๕๑
๑๐๒๙	๕๔๐๖A๐๕๐	ศาลจังหวัดตรังคดีเยาวชนและครอบครัว	๑๒	โคกหล่อ	เมืองตรัง	๓๐	๓๐	๔	๑๐	๕	๒๒-ส.ค.-๕๙
๑๐๓๐	DK๘๖	โรงเรียนวิเชียรมาตุ	๑๒	โคกหล่อ	เมืองตรัง	๑๘	๑๘	๐.๙๘	๕	๐.๙๘	๔-มี.ค.-๕๑
๑๐๓๑	DK๘๗	โรงเรียนวิเชียรมาตุ	๑๒	โคกหล่อ	เมืองตรัง	๑๒	๑๒	๐.๙๘	๕	๐.๙๘	๕-มี.ค.-๕๑
๑๐๓๒	H๒๔๓	วัดควนวิเศษ(ภายในเขตเทศบาล)		ทับเที่ยง	เมืองตรัง	๘๔	๗๘	๑๙.๔๑	๑๒.๐๑	๔.๔๔	๑๒-มี.ค.-๖๔
๑๐๓๓	MX๔๕๐	เรือนจำจังหวัดตรัง		ทับเที่ยง	เมืองตรัง	๓๖	๓๖	๗	๓๕.๒๕	๑.๑๓	๘-มี.ย.-๓๖
๑๐๓๔	๕.๗๑E+๑๓	สมาคมอกเกียน		ทับเที่ยง	เมืองตรัง	๒๔	๒๔				๒๗-ส.ค.-๒๓
๑๐๓๕	H๙๒	แขวงทางหลวงจังหวัดตรัง		ทับเที่ยง	เมืองตรัง	๔๒	๔๒	๑๕.๖๔	๑๔.๔๑	๐.๖๕	๒๓-ก.ย.-๖๓
๑๐๓๖	H๒๐๘	วัดประสิทธิ์ชัย		ทับเที่ยง	เมืองตรัง	๑๘	๑๕	๓.๓๗	๑๖.๐๑	๐.๒๒	๑๘-มี.ค.-๖๔
๑๐๓๗	H๒๑๐	โรงเรียนวิเชียรมาตุ		ทับเที่ยง	เมืองตรัง	๔๘	๔๖.๕	๖.๕๘	๑๔.๔๑	๑.๔๕	๒๐-มี.ค.-๖๔
๑๐๓๘	DK๔๑๙	สวนสาธารณะสระพังสุรินทร์		ทับเที่ยง	เมืองตรัง	๒๖	๒๖	๕.๑	๘	๗.๔๕	๓๐-มี.ย.-๓๗
๑๐๓๙	MX๑๔๓	สวนกระพังสุรินทร์		ทับเที่ยง	เมืองตรัง	๒๕.๕	๒๕.๕	๕.๑๖	๓๑.๕๓	๖.๐๖	๑๖-พ.ย.-๓๑
๑๐๔๐	MX๙๕	วัดกุฎีราม(ภายในเขตเทศบาล)		ทับเที่ยง	เมืองตรัง	๘๗	๓๓	๒.๐๑	๑๔.๔๑	๑.๑๖	๒๓-พ.ย.-๓๑
๑๐๔๑	MX๓๘๔	โรงพยาบาลตรัง(บ.ควนทาน)		ทับเที่ยง	เมืองตรัง	๖๐	๖๐	๑๘.๗๒	๑๒.๓๓	๕.๙๗	๑๑-ธ.ค.-๓๑
๑๐๔๒	MX๕๒๘	ทรัพย์สินธรรมิศจังหวัดตรัง		ทับเที่ยง	เมืองตรัง	๓๐	๒๘.๕	๑๕.๗๑	๑๐.๕๗	๑.๗๕	๙-พ.ค.-๓๖
๑๐๔๓	DK๑๒๑	โรงเรียนเทศบาลมัธยมภูมิ		ทับเที่ยง	เมืองตรัง	๔๙.๕	๔๙.๕	๕.๙	๔	๑๓.๒๘	๓-พ.ย.-๕๐
๑๐๔๔	DK๘๙	วัดกระพังสุรินทร์		ทับเที่ยง	เมืองตรัง	๒๘.๕	๒๘.๕	๓.๗	๗.๒	๕.๕๕	๑๐-พ.ย.-๕๐
๑๐๔๕	DK๔๙๐๕๒๙	โรงเรียนเทศบาล ๒ วัดกะพังสุรินทร์		ทับเที่ยง	เมืองตรัง	๘๐	๘๐	๔	๑	๒๒	๖-ธ.ค.-๘๒
๑๐๔๖	DK๔๙๐๕๓๐	โรงเรียนเทศบาล ๒ วัดกะพังสุรินทร์		ทับเที่ยง	เมืองตรัง	๓๓	๓๓	๔	๑๕	๒๕	๘-ธ.ค.-๘๒
๑๐๔๗	DK๒๘๔			ทับเที่ยง	เมืองตรัง	๒๖	๒๖	๒	๘	๗	๒๘-ก.พ.-๑๑
๑๐๔๘	MX๗๐	โรงเรียนสภาราชนิ		ทับเที่ยง	เมืองตรัง	๗๘	๗๕	๑๙.๐๖	๑๐.๕๑	๕.๘	๑๓-พ.ย.-๓๑
๑๐๔๙	MX๕๔๘	โรงเรียนวัดควนวิเศษ	๑	ทับเที่ยง	เมืองตรัง	๘๘.๕	๘๔	๑๘.๖	๙.๐๙	๑.๕	๑๒-พ.ค.-๓๖
๑๐๕๐	DK๙๐	วัดประสิทธิ์ชัย (ท่าจีน)		ทับเที่ยง	เมืองตรัง	๑๕	๑๕	๒.๖๗	๑๔.๔๑	๑.๐๙	๑๑-พ.ย.-๕๐
๑๐๕๑	H๒๗๕	วัดควนวิเศษ(ภายในเขตเทศบาล)		ทับเที่ยง	เมืองตรัง	๙๐	๙๐	๖	๔.๕๕	๓๙	๒-ก.ย.-๖๓
๑๐๕๒	๕.๗๑E+๑๔	สมาคมอกเกียน		ทับเที่ยง	เมืองตรัง	๗๔	๗๔	๑๖	๖	๑๙	๑๓-ต.ค.-๒๓
๑๐๕๓	RTC๔๘๐๕๒๘	บ้านพักผู้ว่าราชการจังหวัดตรัง		ทับเที่ยง	เมืองตรัง	๓๑	๓๑	๐	๑๐	๐	๘-มี.ย.-๘๗
๑๐๕๔	H๒๔๔	โรงพยาบาลตรัง		ทับเที่ยง	เมืองตรัง	๘๒.๕	๘๑	๑๓.๖๙	๒๘.๘๒	๓.๓๙	๑๓-มี.ค.-๖๔
๑๐๕๕	DK๓๘๐	บริเวณสวนสาธารณะกะพังสุรินทร์		ทับเที่ยง	เมืองตรัง	๓๒	๒๗	๖	๑๘	๑.๕	๓๐-ก.ค.-๓๗
๑๐๕๖	DK๙๑	วัดตันตยาภิรมย์		ทับเที่ยง	เมืองตรัง	๓๓	๓๓	๔.๙๒	๘	๑.๔	๑๒-พ.ย.-๕๐
๑๐๕๗	MX๖๗๒	อนุสาวรีย์พระยาธิราชานุประดิษฐ์		ทับเที่ยง	เมืองตรัง	๒๗	๒๗	๒.๑	๙.๐๙	๓.๙	๑๑-พ.ค.-๓๖
๑๐๕๘	MX๔๘๓	บ้านพักตำรวจกองกำกับการตำรวจภูธร		ทับเที่ยง	เมืองตรัง	๒๔	๒๔	๙	๖.๘๒	๖	๕-มี.ย.-๓๖
๑๐๕๙	DK๔๒๐	สวนสาธารณะกะพังสุรินทร์		ทับเที่ยง	เมืองตรัง	๑๖	๑๖	๕.๔๕	๖	๗.๗๘	๒๗-มี.ย.-๓๗
๑๐๖๐	RTC๔๘๐๕๒๑	บ้านพักผู้ว่าราชการจังหวัดตรัง		ทับเที่ยง	เมืองตรัง	๓๑	๓๑	๖	๑๐	๑๔	๘-มี.ย.-๘๔
๑๐๖๑	MX๖๖๖	โรงเรียนอนุบาลตรัง		ทับเที่ยง	เมืองตรัง	๒๑	๒๑	๑๐.๐๒	๖	๒.๒	๑๐-พ.ค.-๓๖
๑๐๖๒	DK๒๘๕			ทับเที่ยง	เมืองตรัง	๒๘	๒๘	๓	๑๒	๐	๑๕-ก.พ.-๑๑
๑๐๖๓	DK๒๔๕	โรงเรียนเทศบาลสิงห์พิ		ทับเที่ยง	เมืองตรัง	๓๖	๓๖	๒	๕	๓	๒๕-มี.ค.-๒๗
๑๐๖๔	H๙๑	วัดสระพังสุรินทร์		ทับเที่ยง	เมืองตรัง	๓๐	๓๐	๒.๑	๑๒.๙๔	๓.๑๖	๒๒-ก.ย.-๖๓
๑๐๖๕	DK๔๙๐๕๓๑	โรงเรียนเทศบาล ๒ วัดกะพังสุรินทร์		ทับเที่ยง	เมืองตรัง	๓๖	๓๖	๓	๑๕	๑๐	๙-ธ.ค.-๘๒
๑๐๖๖	ME๗๑	วัดมัชฌิมภูมิ		ทับเที่ยง	เมืองตรัง	๙๑.๕	๓๐	๒.๗๒	๙	๗.๕๙	๙-ต.ค.-๙๒
๑๐๖๗	MX๒๕๖	ศาลเจ้าพ่อห่มนราม		ทับเที่ยง	เมืองตรัง	๕๗	๕๗	๑๑.๘๖	๑๒.๐๑	๒.๗	๑๐-ธ.ค.-๓๑
๑๐๖๘	MX๔๘๙	ศาลเจ้าแก้วอ่องเอี้ย		ทับเที่ยง	เมืองตรัง	๒๗	๒๔	๔.๐๑	๑๑.๙๓	๔.๓๒	๖-มี.ย.-๓๖
๑๐๖๙	DK๑๓๐	บ้านไสหยี	๓	นาพละ	เมืองตรัง	๓๐	๓๐	๘.๘๖	๕	๕.๙	๑๘-พ.ค.-๔๙
๑๐๗๐	MX๓๓๑	บ้านนาไสหยี	๓	นาพละ	เมืองตรัง	๔๘	๔๘	๑๐.๒๕	๑๕.๐๖	๓.๐๘	๒๐-ธ.ค.-๓๒

ลำดับที่	หมายเลขขอ	สถานที่	หมู่ที่	ตำบล	อำเภอ	ความลึกเจาะ	ความลึกพัฒนา	ระดับน้ำปกติ	ปริมาณน้ำ	ระยะน้ำลต	วันเดือนปีเจาะ
๑๐๗๑	MV๙๒๓	บ้านหนองแสง	๑๐	นาพละ	เมืองตรัง	๒๔	๒๔	๕	๔.๕๔	๙	๑๗-มี.ย.-๓๐
๑๐๗๒	ME๓๗	บ้านนาป้อ	๓	ควนปรัง	เมืองตรัง	๓๐	๓๐	๓.๖๖	๙	๗.๐๗	๓๓-ก.พ.-๙๕
๑๐๗๓	DK๒๗๓	บ้านโสนุ่น	๓	ควนปรัง	เมืองตรัง	๒๘	๒๘	๔	๙	๕	๑๐-มี.ค.-๐๕
๑๐๗๔	DK๑๔๕	บ้านนาป้อ	๓	ควนปรัง	เมืองตรัง	๒๔	๒๔	๔	๔	๕	๔-มี.ย.-๔๘
๑๐๗๕	MX๓๙๔	บ้านนาป้อ	๓	ควนปรัง	เมืองตรัง	๔๒	๔๒	๖.๓	๖.๘๒	๑.๕	๒๑-มี.ค.-๓๔
๑๐๗๖	DCD๖๗๔๓	ควนปรัง	๕	ควนปรัง	เมืองตรัง	๖๕		๙	๒.๓	๑๒	๑๖-มี.ย.-๑๐
๑๐๗๗	DCD๖๗๔๔	เกาะปรัง	๕	ควนปรัง	เมืองตรัง	๔๗		๖	๓.๔	๑๕	๑๗-มี.ย.-๑๐
๑๐๗๘	ME๓๘	บ้านควนปรัง	๕	ควนปรัง	เมืองตรัง	๓๐	๒๒.๕	๕.๓๕	๙	๕.๑๒	๒๙-ก.ค.-๙๔
๑๐๗๙	TM๔๖๒	บ้านควนปรัง	๖	ควนปรัง	เมืองตรัง	๑๐๒	๑๐๒	๓	๓	๔๒	๑๔-ก.พ.-๔๙
๑๐๘๐	๕.๔๑E+๑๑	โรงเรียนบ้านควนปรัง (บ่อที่๓)	๖	ควนปรัง	เมืองตรัง	๑๕๘	๑๕๘	๖	๓	๗๒	๒๐-มี.ย.-๕๖
๑๐๘๑	๕๔๐bA๐๔๘	โรงเรียนบ้านควนปรัง	๖	ควนปรัง	เมืองตรัง	๑๖๓	๑๖๓		๒		๑๒-พ.ค.-๖๑
๑๐๘๒	DK๒๗๑	บ้านเกาะปรัง	๑	ควนปรัง	เมืองตรัง	๓๘	๓๘	๑๘	๑๐	๑	๓-พ.ค.-๐๗
๑๐๘๓	DK๓๖	บ้านเกาะปรัง	๑	ควนปรัง	เมืองตรัง	๓๐	๓๐	๐.๕๙	๑๔.๔๑	๒.๕๕	๑๐-มี.ย.-๔๙
๑๐๘๔	MX๔๐๐	บ้านเกาะปรัง	๑	ควนปรัง	เมืองตรัง	๑๘	๑๘	๑.๒	๒.๒๗	๑๑.๔	๒-มี.ค.-๓๓
๑๐๘๕	DK๑๔๔	บ้านเกาะปรัง	๑	ควนปรัง	เมืองตรัง	๒๐	๒๐	๑.๕	๔	๔.๕	๒๓-พ.ค.-๔๙
๑๐๘๖	MX๕๑๙	บ้านหนองไทร	๗	ควนปรัง	เมืองตรัง	๒๒.๕	๒๒.๕	๖.๓๖	๘.๑๓	๘.๙๒	๑๙-ก.ค.-๓๔
๑๐๘๗	๕.๕๑E+๖๖	บ้านทุ่งหวัง	๗	ควนปรัง	เมืองตรัง	๕๖	๕๖	๒	๑๐	๑๐	๒๑-พ.ค.-๗๗
๑๐๘๘	MX๕๒๐	บ้านทุ่งหวัง	๗	ควนปรัง	เมืองตรัง	๓๐	๓๐	๗.๘๑	๑๘.๐๑	๑๐.๑๓	๒๐-ก.ค.-๓๔
๑๐๘๙	MX๔๐๑	บ้านนาป้อตก	๔	ควนปรัง	เมืองตรัง	๕๘.๕	๕๑	๓	๓.๔๑	๓๔.๕	๒๕-พ.ค.-๓๒
๑๐๙๐	DK๒๒๒	กองร้อยอาสาสมัครรักษาดินแดน จ.ตรัง	๔	ควนปรัง	เมืองตรัง	๓๖	๓๖	๖	๕	๔	๔-ก.พ.-๒๘
๑๐๙๑	DK๒๗๐	วัดพยอมทอง	๔	ควนปรัง	เมืองตรัง	๑๑๐	๑๑๐	๖	๒.๕	๔๘	๕-มี.ค.-๑๒
๑๐๙๒	TM๔๖๑	มหาวิทยาลัยสงขลานครินทร์ วิทยาเขตตรัง	๔	ควนปรัง	เมืองตรัง	๖๐	๖๐	๒	๔.๕	๑๐	๑๓-ก.พ.-๔๙
๑๐๙๓	๕๔๐bF๐๔๗	โรงเรียนบ้านควนปรัง	๖	ควนปรัง	เมืองตรัง	๑๔๕	๑๔๕	๒	๓	๖๐	๑๙-ก.ย.-๕๙
๑๐๙๔	MX๑๕๗	โรงเรียนบ้านควนปรัง	๖	ควนปรัง	เมืองตรัง	๒๔	๑๘	๒.๑	๒.๒๗	๙.๙	๑๐-ธ.ค.-๓๒
๑๐๙๕	TQ๖๒	บ้านโคกสะท้อน	๒	ควนปรัง	เมืองตรัง	๓๓	๓๓	๑.๒	๑๕	๒.๕	๒๖-พ.ค.-๗๘
๑๐๙๖	PW๑๐๖๘๒	โรงเรียนวัดโคกม่วง		ควนปรัง	เมืองตรัง	๑๘	๑๘	๑	๗	๔	๒๑-พ.ค.-๑๖
๑๐๙๗	DCD๖๗๕๕	ควนสระแก้ว	๕	นาโต๊ะหมิง	เมืองตรัง	๑๐๐		๒๐	๓๕	๓๕	๒๘-มี.ย.-๑๐
๑๐๙๘	DCD๖๗๕๗	โคกหนองแค	๕	นาโต๊ะหมิง	เมืองตรัง	๒๕.๒		๔	๒	๑๐	๓๐-มี.ย.-๑๐
๑๐๙๙	DCD๖๗๕๘	ควนสระแก้ว	๕	นาโต๊ะหมิง	เมืองตรัง	๔๔		๔	๓	๑๒	๑-พ.ค.-๑๐
๑๑๐๐	๖.๑๑E+๐๗	บ้านพรุท่อม (นาโต๊ะหมิง) วัดศรัทธาธรรม	๕	นาโต๊ะหมิง	เมืองตรัง	๓๒	๓๒	๒	๑๐	๘	๘-พ.ย.-๘๖
๑๑๐๑	DCD๖๗๕๖	พรุท่อม	๕	นาโต๊ะหมิง	เมืองตรัง	๓๒		๗	๔.๑	๑๕	๒๙-มี.ย.-๑๐
๑๑๐๒	MV๗๗๑	ที่ทำการตำบลนาโต๊ะหมิง	๑	นาโต๊ะหมิง	เมืองตรัง	๙๙	๐	๐	๐	๐	๑๔-ก.พ.-๒๙
๑๑๐๓	ME๔๐	บ้านนาเมืองเพชร	๑	นาโต๊ะหมิง	เมืองตรัง	๑๙๕	๐	๐	๐	๐	๒๑-พ.ค.-๙๔
๑๑๐๔	MX๒๕๐	โรงเรียนบ้านเกาะเคี่ยม	๑	นาโต๊ะหมิง	เมืองตรัง	๗๕	๐	๐	๐	๐	๑๗-พ.ย.-๓๓
๑๑๐๕	MX๗๑๐	ที่ทำการตำบลนาโต๊ะหมิง	๑	นาโต๊ะหมิง	เมืองตรัง	๙๙	๐	๐	๐	๐	๓๐-ก.ค.-๓๔
๑๑๐๖	TH๑๐	บ้านห้วยเหรียญทองบน	๓	นาโต๊ะหมิง	เมืองตรัง	๙๙	๐	๐	๐	๐	๗-พ.ค.-๗๕
๑๑๐๗	MX๖๖๗	บ้านนควน	๓	นาโต๊ะหมิง	เมืองตรัง	๙๐	๐	๐	๐	๐	๒๘-ก.พ.-๓๕
๑๑๐๘	TJ๔๘๐๕๐๒	นายชม ขุนทอง (บ้านปากห้วย)	๖	น้ำมุด	เมืองตรัง	๑๒๗	๑๒๐	๖	๓	๕๔	๒๙-ก.ค.-๘๕
๑๑๐๙	TJ๔๘๐๕๕๒	ที่ดินนายชม ขุนทอง	๖	น้ำมุด	เมืองตรัง	๑๒๗	๑๒๗	๖	๓	๕๔	๒๙-มี.ย.-๘๖
๑๑๑๐	H๒๒๒	โรงเรียนบ้านไทรพรุ	๔	น้ำมุด	เมืองตรัง	๗๘	๖๖	๒๕.๕๔	๑๒.๐๕	๐.๐๓	๙-มี.ค.-๖๖
๑๑๑๑	MX๕๙๗	บ้านไร่พรุ	๑๑	น้ำมุด	เมืองตรัง	๔๖.๕	๔๒	๒๗.๙	๖.๘๒	๒.๑	๑๙-พ.ค.-๓๖
๑๑๑๒	MX๖๗๔	สวนสาธารณะทุ่งน้ำมุดใต้	๑	น้ำมุด	เมืองตรัง	๒๔	๒๔	๓.๐๖	๑๘.๐๑	๘.๗๘	๒๐-มี.ย.-๓๖
๑๑๑๓	DK๒๗๖		๑	น้ำมุด	เมืองตรัง	๔๒	๔๒	๓๐	๖	๑	๘-มี.ย.-๐๘
๑๑๑๔	H๒๕๘	สถานีตำรวจบ้านน้ำมุด	๑	น้ำมุด	เมืองตรัง	๒๕.๕	๒๕.๕	๑๐.๒๑	๙	๗.๔๖	๒๖-พ.ค.-๖๓
๑๑๑๕	MA๑๐๑๓	บ้านน้ำมุด	๑	น้ำมุด	เมืองตรัง	๔๕	๔๕	๒๔	๗	๒๗	๒๑-พ.ค.-๘๖
๑๑๑๖	MH๑๘	โรงเรียนบ้านน้ำมุด	๑	น้ำมุด	เมืองตรัง	๓๐	๓๐	๒๖.๘๕	๑๔.๔๑	๑.๕	๙-มี.ค.-๐๓
๑๑๑๗	MX๖๗๓	บ้านทุ่งน้ำมุดใต้	๑	น้ำมุด	เมืองตรัง	๒๑	๒๑	๒.๔	๑๑.๓๖	๖.๖	๑๙-มี.ย.-๓๖
๑๑๑๘	MX๖๗๙	บ้านห้วยเหนียง	๗	น้ำมุด	เมืองตรัง	๒๕.๕	๒๕.๕	๑๕	๒.๒๗	๓.๖	๑๑-พ.ย.-๓๕
๑๑๑๙	MX๖๒๕	บ้านม่วงงาม	๗	น้ำมุด	เมืองตรัง	๒๘.๕	๒๘.๕	๙	๔.๕๕	๖	๔-พ.ย.-๓๕
๑๑๒๐	๕๔๐bH๐๕๕	บ้านหนองห้าง	๓	น้ำมุด	เมืองตรัง	๑๕๒	๑๕๒	๒๒	๓.๕	๕๕	๑๗-ธ.ค.-๖๒
๑๑๒๑	๕๘๐bH๐๖๒	โรงเรียนบ้านห้วยเรียง	๓	น้ำมุด	เมืองตรัง	๒๕	๒๐	๘	๕	๑๐.๕	๒๔-ก.ค.-๓๐

ลำดับที่	หมายเลขบ่อ	สถานที่	หมู่ที่	ตำบล	อำเภอ	ความลึกเจาะ	ความลึกพัฒนา	ระดับน้ำปกติ	ปริมาณน้ำ	ระยะน้ำลัด	วันเดือนปีเจาะ
๑๑๒๒	๕๕๐๖F๐๓๖	โรงเรียนบ้านห้วยเร้ง	๓	น้ำผุด	เมืองตรัง	๓๕	๒๐	๙	๓	๑๑	๓-ก.ค.-๗๔
๑๑๒๓	DCD๖๗๗๓	ไร่พรุ	๕	น้ำผุด	เมืองตรัง	๕๓		๖	๓.๔	๑๕	๑๖-พ.ค.-๑๐
๑๑๒๔	DCD๖๗๗๐	ใส่ขุดหิน	๕	น้ำผุด	เมืองตรัง	๒๖		๗	๒.๓	๑๖	๑๓-พ.ค.-๑๐
๑๑๒๕	DCD๖๗๗๒	น้ำผุด	๕	น้ำผุด	เมืองตรัง	๒๕.๒		๑๐	๒.๕	๑๕	๑๕-พ.ค.-๑๐
๑๑๒๖	๖๐๐๖D๐๐๒	โรงเรียนวัดขุนสิทธ์	๑๐	บ้านโพธิ์	เมืองตรัง	๒๙	๒๙	๗	๑๐	๑๑	๔-ก.ค.-๗๑
๑๑๒๗	DK๓๒	บ้านห้วยไทร	๘	บ้านโพธิ์	เมืองตรัง	๓๓	๓๓	๑๖.๕	๒.๒๗	๓	๒๕-มี.ค.-๔๙
๑๑๒๘	DK๒๗๕		๘	บ้านโพธิ์	เมืองตรัง	๑๒๗	๐	๐	๐	๐	๗-ก.ค.-๐๕
๑๑๒๙	DK๓๙๐	ที่ดินนางถม ศรีสุข บ้านเกาะตอ	๘	บ้านโพธิ์	เมืองตรัง	๓๗	๓๗	๑๘	๖	๑๙	๑๙-ก.ค.-๓๗
๑๑๓๐	MA๑๐๒๒	บ้านหนักตอ	๙	บ้านโพธิ์	เมืองตรัง	๔๕	๔๒	๒๖.๕	๕	๒๘.๕	๑๘-พ.ค.-๘๔
๑๑๓๑	DK๒๗๗	บ้านบนควน	๔	บ้านโพธิ์	เมืองตรัง	๕๕	๕๕	๑๒	๑๒	๐	๑๘-ก.ค.-๑๐
๑๑๓๒	DCD๖๗๗๗	หนักตอ	๕	บ้านโพธิ์	เมืองตรัง	๑๐๐		๒๐	๓๕	๓๕	๒๐-พ.ค.-๑๐
๑๑๓๓	DCD๖๗๘๒	ต้นบาก	๕	บ้านโพธิ์	เมืองตรัง	๓๕.๒		๖	๒	๑๕	๒๕-พ.ค.-๑๐
๑๑๓๔	DCD๖๗๘๐	บ่อมะพร้าว	๕	บ้านโพธิ์	เมืองตรัง	๒๙		๖	๒.๒	๘	๒๓-พ.ค.-๑๐
๑๑๓๕	MX๖๗๘	บ้านต้นรัก	๕	บ้านโพธิ์	เมืองตรัง	๖๐	๕๔	๓.๕๗	๑.๐๒	๓๑.๙๗	๑๔-พ.ค.-๓๕
๑๑๓๖	DK๒๙๖		๕	บ้านโพธิ์	เมืองตรัง	๒๑	๒๑	๗.๕	๑๐	๗.๕	๒๘-เม.ย.-๐๕
๑๑๓๗	DCD๖๗๗๘	เกาะตอ	๕	บ้านโพธิ์	เมืองตรัง	๓๕		๙	๒	๑๒	๒๑-พ.ค.-๑๐
๑๑๓๘	DCD๖๗๘๑	หนักตอ	๕	บ้านโพธิ์	เมืองตรัง	๒๙.๒		๔	๒.๕	๑๕	๒๔-พ.ค.-๑๐
๑๑๓๙	MX๔๘๘	บ้านโพธิ์	๑	บ้านโพธิ์	เมืองตรัง	๓๓	๓๓	๑๑.๐๒	๔.๗๕	๑๒.๒๘	๘-พ.ค.-๓๔
๑๑๔๐	๖๐๐๖C๐๐๘	โรงเรียนวัดโพธิ์ธาราม	๑	บ้านโพธิ์	เมืองตรัง	๓๒	๓๒	๒	๗	๗	๒๙-เม.ย.-๘๗
๑๑๔๑	MX๕๘๔	บ้านโพธิ์	๑	บ้านโพธิ์	เมืองตรัง	๓๓	๓๓	๙.๖	๑๑.๓๖	๑.๕	๘-ก.ค.-๓๔
๑๑๔๒	MX๓๓๐	บ้านทุ่งจันทร์หอม	๒	บ้านโพธิ์	เมืองตรัง	๓๐	๓๐	๒๒.๕	๔.๕๕	๐.๖	๑๐-พ.ค.-๓๓
๑๑๔๓	MX๖๗๖	โรงเรียนวัดควนสิทธ์	๒	บ้านโพธิ์	เมืองตรัง	๓๙	๓๖	๙.๓๗	๗.๒	๕.๗๓	๒๖-ก.ค.-๓๔
๑๑๔๔	MX๖๔๕	บ้านพรหมพิ	๒	บ้านโพธิ์	เมืองตรัง	๓๓	๓๑.๕	๑๘	๔.๕๕	๖	๑๘-ก.ค.-๓๔
๑๑๔๕	DK๒๘๘	โรงเรียนวัดขุนสิทธ์	๒	บ้านโพธิ์	เมืองตรัง	๓๖	๓๖	๑๓.๕	๔	๗.๕	๑๒-ก.ค.-๐๓
๑๑๔๖	DK๓๑	บ้านหนองยายเถียน	๒	บ้านโพธิ์	เมืองตรัง	๓๐	๓๐	๑๕	๓.๔๑	๑.๕	๒๒-ก.ค.-๔๘
๑๑๔๗	๕๘๐๖B๐๑๖	นายวิเชียร คงเมือง (ตีนนา)	๖	บ้านโพธิ์	เมืองตรัง	๔๐	๔๐	๔	๗	๑๕	๗-ก.ค.-๓๖
๑๑๔๘	DK๒๘๗		๗	บ้านโพธิ์	เมืองตรัง	๒๑	๒๑	๑	๖	๑๔	๓๑-ก.ค.-๑๐
๑๑๔๙	ME๔๔	บ้านแผ่นดินลูม		บ้านโพธิ์	เมืองตรัง	๖๐	๐	๐	๐	๐	๓๐-ก.ค.-๙๒
๑๑๕๐	PW๑๖๕๑๑	บ้านหัวถนน		บ้านโพธิ์	เมืองตรัง	๓๑	๓๐.๓๕	๗	๑.๕	๒.๔	๗-ก.ค.-๑๖
๑๑๕๑	PW๗๓๕๒	บ้านนาอน (๙๔๗๓/๓๗-๓๐)		นาท่ามใต้	เมืองตรัง	๓๒					๓-พ.ค.-๕๔
๑๑๕๒	PW๗๓๕๓	บ้านนาอน (๙๔๗๓/๓๘-๓๐)		นาท่ามใต้	เมืองตรัง	๒๒	๒๑.๓๘	๒.๑	๖	๕	๑๑-เม.ย.-๑๖
๑๑๕๓	PW๗๘๘๙	บ้านพิกุลลอย (๑๐๒๔/๕๘๙-๓๐)		นาท่ามใต้	เมืองตรัง	๑๙	๑๘.๒๗	๘	๑.๕	๗	๒๔-เม.ย.-๑๖
๑๑๕๔	ME๑๕	วัดศรีสุวรรณาราม(บ.นาถ้ำใต้)	๑	นาท่ามใต้	เมืองตรัง	๓๑.๕	๓๑.๕	๑๒.๑๕	๑๐.๒๙	๗.๗๑	๔-ก.พ.-๙๔
๑๑๕๕	MX๓๙๓	บ้านนาท่ามใต้	๑	นาท่ามใต้	เมืองตรัง	๓๖	๓๐	๗.๘	๑๑.๓๖	๑.๒	๑๒-ก.พ.-๓๓
๑๑๕๖	ME๕๕	โรงเรียนพิกุลลอย	๖	นาท่ามใต้	เมืองตรัง	๖๐	๐	๐	๐	๐	๖-ก.ค.-๙๒
๑๑๕๗	TM๔๕๘	บ้านพิกุลลอย	๖	นาท่ามใต้	เมืองตรัง	๓๐	๓๐	๕	๕	๑๕	๒๕-ก.ค.-๔๘
๑๑๕๘	๕๓๐๖A๐๒๘	โรงเรียนบ้านพิกุลลอย	๖	นาท่ามใต้	เมืองตรัง	๖๗	๖๗	๗	๘	๑๓	๑๔-ก.ค.-๕๕
๑๑๕๙	๕.๗๑E+๑๕	อบต.นาท่ามใต้	๒	นาท่ามใต้	เมืองตรัง	๑๕๒					๑๔-ก.ค.-๒๓
๑๑๖๐	ME๕๖	บ้านกลาง	๒	นาท่ามใต้	เมืองตรัง	๖๐	๐	๐	๐	๐	๗-ก.ค.-๙๒
๑๑๖๑	๕.๗๑E+๑๖	อบต.นาท่ามใต้	๒	นาท่ามใต้	เมืองตรัง	๑๕๒					๑๕-ก.ค.-๒๓
๑๑๖๒	๕.๗๑E+๔๖	ที่ดินนางกาญจนา ชัยดิษฐ์	๒	นาท่ามใต้	เมืองตรัง	๑๑๐					๑๘-ก.ค.-๒๕
๑๑๖๓	๕.๗๑E+๕๑	บ้านวังหิน (นางกาญจนา ชัยดิษฐ์)	๒	นาท่ามใต้	เมืองตรัง	๙๘	๙๘	๓๕	๓	๑๕	๒๖-ก.ค.-๒๖
๑๑๖๔	DK๓๘๑	ตลาดสินค้ากลาง อ.ต.ก. บางรัก บ้านท่าจีน	๓	บางรัก	เมืองตรัง	๑๘	๑๘	๔	๖	๒	๒๙-ก.ค.-๓๗
๑๑๖๕	DK๓๘๒	บ้านสะพานช้าง	๕	บางรัก	เมืองตรัง	๘๐	๘๐	๖	๒.๕	๔	๒๘-ก.ค.-๓๗
๑๑๖๖	MX๔๑๗	วัดช้าง(บ.บางรัก)	๕	บางรัก	เมืองตรัง	๕๑	๕๑	๑.๘๘	๒.๒๘	๓๐.๔๕	๑๕-ก.ค.-๓๓
๑๑๖๗	DK๑๙๘	โรงเรียนสภาราชนี ๒	๔	บางรัก	เมืองตรัง	๒๗	๒๗	๑	๕	๖	๕-เม.ย.-๒๙
๑๑๖๘	TH๑๑	โรงเรียนจุฬารามราชวิทยาลัย	๔	บางรัก	เมืองตรัง	๕๕.๕	๕๕.๕	๑.๘	๑๑.๓๖	๖.๙	๑๔-พ.ค.-๗๕
๑๑๖๙	๕.๕๑E+๕๘	โรงเรียนสภาราชนี ๒	๔	บางรัก	เมืองตรัง	๓๘	๓๘	๒	๑๐	๑๐	๖-เม.ย.-๗๑
๑๑๗๐	๕.๙๑E+๔๕	นายธีระชัย อานุกาฬเสถียร	๒	บางรัก	เมืองตรัง	๓๐	๓๐	๒	๑๐	๓	๓-มี.ค.-๖๘
๑๑๗๑	PW๑๐๖๘๓	บ้านท่าจีน		บางรัก	เมืองตรัง	๒๒.๕	๒๒.๕	๑.๕	๒	๑๒	๒๓-พ.ค.-๑๖
๑๑๗๒	H๑๗๔	บริเวณเรือนจำบ้านเรียงห้อง	๑๒	นาท่ามเหนือ	เมืองตรัง	๙๐	๘๕.๕	๗.๐๓	๖	๑๑.๑๗	๔-เม.ค.-๖๖

ลำดับที่	หมายเลขขอ	สถานที่	หมู่ที่	ตำบล	อำเภอ	ความลึกเจาะ	ความลึกพัฒนา	ระดับน้ำปกติ	ปริมาณน้ำ	ระยะน้ำลด	วันเดือนปีเจาะ
๑๑๗๓	DK๔๘๕	สถานบำบัดผู้ติดยาเสพติดบ้านเหรียญทอง	๑๒	นาท่ามเหนือ	เมืองตรัง	๑๑๐	๑๑๐	๑๒	๔	๒๐	๑๘-มี.ค.-๕๔
๑๑๗๔	H๘๑	ตลาดบ้านนาถ้ำเหนือ		นาท่ามเหนือ	เมืองตรัง	๔๕	๒๔	๑.๓๒	๘.๑๕	๑๕.๗๙	๓๑-ส.ค.-๖๓
๑๑๗๕	DK๓๐	สถานีวิทยุโทรทัศน์ช่อง๙-๓	๗	นาท่ามเหนือ	เมืองตรัง	๑๐๒	๑๐๒	๔๓.๕	๔.๕๕	๗.๕	๑๙-ก.ค.-๕๘
๑๑๗๖	DK๑๕๗	สถานีวิทยุกองทัพภาคที่ ๔	๗	นาท่ามเหนือ	เมืองตรัง	๘๔	๘๔	๒๑	๔	๙	๑๑-ก.ค.-๕๘
๑๑๗๗	MX๖๕๗	สถานีอาหารสัตว์ตรัง	๗	นาท่ามเหนือ	เมืองตรัง	๘๒.๕	๐	๐	๐	๐	๒๓-ก.ค.-๓๔
๑๑๗๘	MX๕๕๖	สถานีอาหารสัตว์ตรัง	๗	นาท่ามเหนือ	เมืองตรัง	๗๖.๕	๗๒	๑๒.๖	๓.๔๑	๑๑.๔	๙-ส.ค.-๓๔
๑๑๗๙	DK๘๒	บ้านสามแยกไผ่โพธิ์	๔	นาท่ามเหนือ	เมืองตรัง	๗๒	๗๒	๑.๔๘	๖	๑๓.๒๘	๒๓-มี.ค.-๕๙
๑๑๘๐	DK๓	สุขาภิบาลคลองเต็ง	๔	นาท่ามเหนือ	เมืองตรัง	๖๖	๖๓	๓	๑๑.๓๖	๒๓.๑	๒๑-มี.ค.-๕๙
๑๑๘๑	DK๑๕	วัดสิทธิชัยรังสรรค์(คลองเต็ง)	๔	นาท่ามเหนือ	เมืองตรัง	๓๓	๓๐	๑๐.๙๔	๔	๑๓.๓๖	๒๒-มี.ค.-๕๙
๑๑๘๒	DK๑๐๗	วัดสันติวัน	๔	นาท่ามเหนือ	เมืองตรัง	๑๘	๑๘	๔.๙๒	๖	๑.๙๗	๒๔-มี.ค.-๕๙
๑๑๘๓	MX๖๖	โรงเรียนบ้านทุ่งปง	๕	นาท่ามเหนือ	เมืองตรัง	๖๐	๐	๐	๐	๐	๙-เม.ย.-๓๓
๑๑๘๔	DCD๖๗๖๒	บางยาง	๕	นาท่ามเหนือ	เมืองตรัง	๓๘		๑๑	๒.๓	๒๔	๕-พ.ค.-๑๐
๑๑๘๕	DCD๖๗๖๐	นางอ	๕	นาท่ามเหนือ	เมืองตรัง	๓๕		๖	๒.๓	๑๐	๓-พ.ค.-๑๐
๑๑๘๖	MX๖๖๓	สถานีวิทยุกองทัพภาคที่๔	๕	นาท่ามเหนือ	เมืองตรัง	๓๖	๓๖	๗.๕	๓.๔๑	๑๖.๒	๑๗-มี.ค.-๓๕
๑๑๘๗	DCD๖๗๖๓	ทุ่งปง	๕	นาท่ามเหนือ	เมืองตรัง	๓๓		๘	๒.๓	๒๕	๖-พ.ค.-๑๐
๑๑๘๘	TRG๕๒๐๕๘๗	บ้านวังโดน	๑๓	นาท่ามเหนือ	เมืองตรัง	๑๒๒	๐	๐	๐	๐	๒๔-พ.ย.-๙๓
๑๑๘๙	TRG๕๒๐๕๕๒	องค์การบริหารส่วนตำบลนาท่ามเหนือ	๑๓	นาท่ามเหนือ	เมืองตรัง	๑๒๒	๑๒๒	๓	๔	๒๘	๑๐-มี.ค.-๘๙
๑๑๙๐	๕๖๐๖B๐๒๐	โรงเรียนบ้านบางยาง	๑	นาท่ามเหนือ	เมืองตรัง	๘๐	๘๐	๖	๔	๔๕	๒๓-ส.ค.-๒๑
๑๑๙๑	TRG๕๒๐๕๕๑	ศูนย์พัฒนาเด็กเล็ก	๑	นาท่ามเหนือ	เมืองตรัง	๑๒๒	๑๒๒	๗	๖	๑๙	๙-มี.ค.-๘๙
๑๑๙๒	DK๒๐๓	บ้านปลายหมื่น	๙	นาท่ามเหนือ	เมืองตรัง	๓๙	๓๙	๓	๗	๓	๒๐-เม.ย.-๕๘
๑๑๙๓	ME๓๔	วัดราชรินทร์มณ(บ.ปอสีเสียด)	๙	นาท่ามเหนือ	เมืองตรัง	๒๔	๒๔	๕.๕๓	๑๒.๐๑	๐.๙๖	๑๘-พ.ค.-๙๓
๑๑๙๔	MX๔๔๗	บ้านทุ่งครก	๒	นาท่ามเหนือ	เมืองตรัง	๘๔	๗๙.๕	๗.๕	๓.๔๑	๑๔.๗	๑๖-พ.ค.-๓๕
๑๑๙๕	DK๑๕๖	โรงเรียนบ้านคลองเต็ง	๓	นาท่ามเหนือ	เมืองตรัง	๙๐	๙๐	๑๕	๓	๒๕	๒๓-มี.ค.-๕๐
๑๑๙๖	๖๐๐๖D๐๐๑	โรงเรียนบ้านคลองเต็ง	๓	นาท่ามเหนือ	เมืองตรัง	๘๐	๘๐	๗	๕	๑๔	๓-ส.ค.-๗๑
๑๑๙๗	DK๒	บ้านเกาะปรัง	๘	นาท่ามเหนือ	เมืองตรัง	๖๑.๕	๖๑.๕	๒.๙๔	๑๔.๔๑	๒๕.๖	๒๖-มี.ค.-๕๐
๑๑๙๘	TR๖๐	บ้านเกาะปรัง	๘	นาท่ามเหนือ	เมืองตรัง	๑๐๒	๑๐๒	๓	๑.๕	๓๓	๙-พ.ค.-๗๘
๑๑๙๙	H๒๑๓	โรงเรียนบ้านเกาะปรัง	๘	นาท่ามเหนือ	เมืองตรัง	๖๙	๖๙	๑๘	๑.๑๔	๓๙	๒๘-เม.ย.-๖๔
๑๒๐๐	H๘๓	บ้านปอทอด			เมืองตรัง	๖๐	๖๐	๓.๗๖	๑๒.๙๔	๔.๓๑	๖-ก.ย.-๖๓
๑๒๐๑	H๒๐๙	บ้านควนยอดธง			เมืองตรัง	๓๐	๐	๐	๐	๐	๑๙-มี.ค.-๖๔
๑๒๐๒	H๒๑๑	โรงเรียนบ้านโพธิ์			เมืองตรัง	๒๑	๑๙.๕	๔.๑๓	๑๔.๔๑	๑๐.๔๑	๒๑-มี.ค.-๖๔
๑๒๐๓	H๒๑๘	โรงเรียนสันติวัน			เมืองตรัง	๗๒	๔๘	๒.๔	๒.๒๗	๔๒	๓๐-มี.ค.-๖๔
๑๒๐๔	MX๒๐๘	สนามกีฬากลาง			เมืองตรัง	๓๐	๓๐	๑.๕๓	๓๖.๑๒	๑๑.๖	๒๔-พ.ย.-๓๑
๑๒๐๕	MX๗๐๑	บ้านปากโพ			เมืองตรัง	๙๐	๐	๐	๐	๐	๒๘-ก.ค.-๓๔
๑๒๐๖	MX๑๐๒	กองร้อยอาสาสมัครรักษาดินแดน		บ้านควน	เมืองตรัง	๒๗	๒๗	๓.๓๓	๑๒.๐๑	๑.๔๕	๑๔-พ.ย.-๓๑
๑๒๐๗	PW๑๖๕๐๕	บ้านทุ่งโพรง (ทุ่งหวัง)		บ้านควน	เมืองตรัง	๒๔.๕	๒๒.๕	๒	๑.๕	๑๓	๕-พ.ค.-๑๖
๑๒๐๘	MX๔๔๕	โรงเรียนบ้านเกาะม่วง(บ.โคกกินดิน)		บ้านควน	เมืองตรัง	๒๗	๒๗	๑.๒	๔.๕๕	๑๓.๘	๗-มี.ย.-๓๖
๑๒๐๙	ME๘๐	สถานีทางหลวงตำรวจอำเภอเมืองตรัง		บ้านควน	เมืองตรัง	๔๒	๔๒	๖	๓.๔๑	๔.๕	๑๓-พ.ค.-๙๒
๑๒๑๐	ME๖๒	กองร้อยที่๘		บ้านควน	เมืองตรัง	๓๖	๓๖	๒.๔	๔.๕๕	๑๕.๙	๗-พ.ค.-๙๒
๑๒๑๑	H๒๕๓	บ้านทุ่งหวัง		บ้านควน	เมืองตรัง	๖๗.๕	๖๐	๑.๘๒	๓๖.๐๒	๘.๘๗	๑๕-ก.พ.-๖๔
๑๒๑๒	MH๓๑	ศูนย์บำรุงรักษาทางกรมโยธาธิการ		บ้านควน	เมืองตรัง	๗๕	๐	๐	๐	๐	๖-ก.พ.-๐๓
๑๒๑๓	MX๒๔๙	กองร้อยที่๘		บ้านควน	เมืองตรัง	๕๑	๔๘	๑.๖๕	๓.๔๓	๒๐.๔	๑๙-พ.ย.-๓๑
๑๒๑๔	MX๒๕๘	บ้านพักครูโรงเรียนสภาราษินิ		บ้านควน	เมืองตรัง	๑๘	๑๕	๐.๓	๑๒.๐๑	๘.๕๑	๒๐-พ.ย.-๓๑
๑๒๑๕	๕๕๐๖F๐๕๙	สำนักทรัพยากรน้ำบาดาล เขต ๖		บ้านควน	เมืองตรัง	๓๒	๓๒	๓	๑๐	๘	๑๕-พ.ค.-๖๒
๑๒๑๖	RTC๔๔	มูลนิธิบ้านธรรมสันติ	๓	บ้านควน	เมืองตรัง	๒๐	๒๐	๓	๔	๕	๔-ก.ค.-๑๑
๑๒๑๗	H๒๔๒	บ้านพักตำรวจบ้านทุ่งหวัง		บ้านควน	เมืองตรัง	๒๕.๕	๒๕.๕	๐.๔๙	๑๔.๔๑	๕.๐๓	๑๐-ก.พ.-๖๔
๑๒๑๘	DK๔๗๓	กองร้อย ดชด.ที่ ๔๓๕	๖	บ้านควน	เมืองตรัง	๒๖	๒๖	๖	๖	๑๐	๒๑-พ.ค.-๕๓
๑๒๑๙	๕.๕๑E+๕๕	สำนักทรัพยากรน้ำบาดาล เขต ๖	๖	บ้านควน	เมืองตรัง	๔๒	๔๒	๒	๑๕	๑๓	๒๑-พ.ค.-๗๔
๑๒๒๐	๕.๕๑E+๖๗	ระบบประปาบ้านควน	๖	บ้านควน	เมืองตรัง	๓๐	๓๐	๔	๑๐	๖	๒๖-พ.ค.-๗๗
๑๒๒๑	TQ๕๗	บ้านเกาะม่วง	๖	บ้านควน	เมืองตรัง	๖๓	๕๗	๕.๒	๗	๒๙	๒๗-ก.ค.-๗๘
๑๒๒๒	๖๐๐๖C๐๐๙	โรงเรียนวัดเกาะมะม่วง	๖	บ้านควน	เมืองตรัง	๒๔	๒๔	๓	๑๐	๕	๑-พ.ค.-๘๗
๑๒๒๓	DK๓๘๕	บ้านเกาะมะม่วง	๖	บ้านควน	เมืองตรัง	๓๒	๓๒	๖	๖	๗	๒๕-ก.ค.-๓๗

ลำดับที่	หมายเลขขอ	สถานที่	หมู่ที่	ตำบล	อำเภอ	ความลึกเจาะ	ความลึกพัฒนา	ระดับน้ำปกติ	ปริมาณน้ำ	ระยะน้ำลด	วันเดือนปีเจาะ
๑๒๒๔	RTC๑๓	บ้านเกาะมะม่วง	๖	บ้านควน	เมืองตรัง	๔๔	๔๔	๘	๔.๕	๑๑	๒๐-ก.ย.-๑๐
๑๒๒๕	RTC๑	ฝ่ายพัฒนาตำบล ๕	๖	บ้านควน	เมืองตรัง	๓๖	๓๖	๔	๖	๔	๑๕-ก.ย.-๑๐
๑๒๒๖	ME๖๓	โรงเรียนวัดเกาะม่วง	๑	บ้านควน	เมืองตรัง	๒๔	๒๔	๐.๙	๒.๒๗	๖	๒๔-ม.ค.-๙๔
๑๒๒๗	TR๕๗	บ้านโคกไม้ไผ่ (ตก)	๑	บ้านควน	เมืองตรัง	๖๖	๖๖	๓	๔.๕	๑๓.๘	๒๘-ก.ย.-๗๗
๑๒๒๘	RTC๑๗	บ้านทุ่งไทรงาม	๑	บ้านควน	เมืองตรัง	๘๐	๘๐	๗	๔	๙	๒๑-พ.ค.-๐๕
๑๒๒๙	DK๒๐๒	บ้านทุ่งห้าโหด	๑	บ้านควน	เมืองตรัง	๕๗	๕๕	๔	๔	๑๐	๑๒-พ.ย.-๒๘
๑๒๓๐	DK๓๖๓	สถานีพัฒนาที่ดินตรัง	๑	บ้านควน	เมืองตรัง	๓๒	๓๒		๖	๑	๑๘-ธ.ค.-๙๓
๑๒๓๑	RTC๔๘๐๕๓๐	บ้านพักสาธารณะสุข บ้านหนองกก	๔	บ้านควน	เมืองตรัง	๕๕	๕๕	๐	๘	๐	๑๕-มิ.ย.-๘๗
๑๒๓๒	MX๔๒๗	บ้านโคกกอ	๔	บ้านควน	เมืองตรัง	๒๕.๕	๒๕.๕	๕.๒๘	๑๑.๖๑	๘.๗๙	๓-ม.ค.-๓๓
๑๒๓๓	TQ๕๙	บ้านทุ่งหวัง	๔	บ้านควน	เมืองตรัง	๙๐	๙๐	๔	๖	๓๔	๒๖-พ.ย.-๗๗
๑๒๓๔	๕.๔๑E+๗๒	ตำรวจภูธร	๑๒	โคกหล่อ	เมืองตรัง	๙๘	๙๘	๑.๕	๕	๖	๕-ก.ค.-๖๒
๑๒๓๕	MX๑๘๔	บ้านทุ่งวัง		โคกหล่อ	เมืองตรัง	๓๖	๐	๐	๐	๐	๖-ธ.ค.-๓๑
๑๒๓๖	PW๗๒๑๑	บ้านคลองลำเลียง		โคกหล่อ	เมืองตรัง	๑๔	๑๔	๐.๗	๑	๕.๘	๑๗-มิ.ย.-๑๕
๑๒๓๗	PW๑๖๕๐๖	บ้านโคกปลา		โคกหล่อ	เมืองตรัง	๑๙	๑๘.๒๕	๑.๕	๑.๕	๕.๓	๑๒-ก.ค.-๑๖
๑๒๓๘	DK๔๒๗	โรงเรียนบ้านกลางนา		หนองตรุด	เมืองตรัง	๑๐๒					๒๖-พ.ย.-๓๗
๑๒๓๙	DK๔๑๕	ที่ดินนายเหมิน ทอแก้ว บ้านนาแขก	๓	หนองตรุด	เมืองตรัง	๓๘	๓๘	๓	๔	๒๓	๑๑-พ.ค.-๓๗
๑๒๔๐	DK๔๐๘	ที่ดินนายประเสริฐ พลประยูร บ้านทุ่งโคข	๕	หนองตรุด	เมืองตรัง	๖๘	๖๘	๑๘	๔	๑๕	๒๒-พ.ค.-๓๗
๑๒๔๑	DCD๖๗๘๔	ทุ่งรักษ์	๕	หนองตรุด	เมืองตรัง	๒๖		๖	๓	๑๕	๒๗-พ.ค.-๑๐
๑๒๔๒	DCD๖๗๘๕	สันตัง	๕	หนองตรุด	เมืองตรัง	๓๒		๗	๓.๒	๑๕	๒๘-พ.ค.-๑๐
๑๒๔๓	MX๙๗	บ้านทุ่งรักษ์	๕	หนองตรุด	เมืองตรัง	๗๕	๐	๐	๐	๐	๑๐-ก.ค.-๓๑
๑๒๔๔	DCD๖๗๘๓	น้ำฉา	๕	หนองตรุด	เมืองตรัง	๒๙		๓	๒	๑๕	๒๖-พ.ค.-๑๐
๑๒๔๕	DK๔๑๖	ที่ดินนายคลอง แห่งทอง บ้านคลองขุด	๒	หนองตรุด	เมืองตรัง	๒๗	๒๗	๒	๔	๘	๙-พ.ค.-๓๗
๑๒๔๖	TQ๖๑	บ้านทุ่งนายคำ	๘	หนองตรุด	เมืองตรัง	๖๖	๖๐	๔.๒	๖	๒๑	๒๐-มิ.ย.-๗๙
๑๒๔๗	ME๑๙	วัดเขี้ยวขามูจิก(บ.หนองตรุด)	๑	หนองตรุด	เมืองตรัง	๘๑	๘๑	๑๙.๕	๑.๕๙	๒๘.๒	๑๓-ธ.ค.-๙๓
๑๒๔๘	TH๘	ศป.ยางแผ่น(บ.หนองตรุด)	๑	หนองตรุด	เมืองตรัง	๔๒	๓๓	๑.๘	๑๑.๓๖	๑๒.๖	๕-ก.ค.-๗๕
๑๒๔๙	DK๔๓๐	บ้านน้ำฉา	๗	หนองตรุด	เมืองตรัง	๑๓๓	๑๓๓	๖	๒.๕	๔๖	๕-ธ.ค.-๓๗
๑๒๕๐	DK๓๔	วัดเขี้ยวขามูจิก	๗	หนองตรุด	เมืองตรัง	๑๐๕	๐	๐	๐	๐	๑-ธ.ค.-๘๘
๑๒๕๑	TH๗	วัดเขี้ยวขามูจิก (บ.น้ำฉา)	๗	หนองตรุด	เมืองตรัง	๑๒๑.๕	๑๒๑.๕	๔.๒	๑.๑๔	๖๔.๕	๑๘-ธ.ค.-๗๕
๑๒๕๒	TQ๖๐	บ้านกลางนา	๔	หนองตรุด	เมืองตรัง	๙๐	๙๐	๑๐.๕	๔	๓๘.๕	๒๖-ม.ค.-๗๗
๑๒๕๓	DK๔๒๙	บ้านปากโพ	๔	หนองตรุด	เมืองตรัง	๑๐๒					๒๘-พ.ย.-๓๗
๑๒๕๔	DK๔๒๕	สถานีอนามัยสันตัง	๖	หนองตรุด	เมืองตรัง	๑๐๒					๒๔-พ.ย.-๓๗
๑๒๕๕	MX๕๒๖	วัดตันพริก	๖	หนองตรุด	เมืองตรัง	๔๘	๔๘	๕.๔๑	๓.๖	๑๗.๕๑	๑๖-ก.ค.-๓๕
๑๒๕๖	DK๓๖๗	บ้านควนสูง	๖	หนองตรุด	เมืองตรัง	๗๖	๗๖	๑๕	๒	๕๓	๒๕-ธ.ค.-๙๓
๑๒๕๗	DK๔๒๖	สถานีอนามัยสันตัง	๖	หนองตรุด	เมืองตรัง	๑๐๒					๒๕-พ.ย.-๓๗
๑๒๕๘	MX๖๗๑	โรงเรียนวัดไทรงาม	๒	นาตาล่วง	เมืองตรัง	๔๕	๔๕	๕.๗	๑๑.๓๖	๑.๘	๑๙-ก.พ.-๓๖
๑๒๕๙	DK๑๑๐	บ้านนาขา	๒	นาตาล่วง	เมืองตรัง	๒๗	๒๗	๑๑.๘๑	๔	๗.๘๗	๘-ก.พ.-๕๐
๑๒๖๐	TRG๔๙๐๕๐๑	วัดตั้งคภูมิพุทธาวาส		กันตัง	กันตัง	๘๑	๘๐	๒.๕	๔	๕๐	๒๐-ก.ค.-๘๑
๑๒๖๑	ME๔๖	วัดตั้งคภูมิพุทธาวาส		กันตัง	กันตัง	๒๗	๒๗	๑.๑	๘	๒๓.๑๙	๒๙-ก.ย.-๙๒
๑๒๖๒	DK๒๐	กองร้อยอาสาสมัครรักษาดินแดน(บ.กันตัง)		กันตัง	กันตัง	๔๓.๕	๔๓.๕	๘.๑๒	๘	๑๗.๖๘	๒๕-ก.ค.-๕๐
๑๒๖๓	TRG๔๙๐๕๐๒	วัดตั้งคภูมิพุทธาวาส		กันตัง	กันตัง	๔๒	๔๒	๒.๕	๓	๓๖	๒๑-ก.ค.-๘๑
๑๒๖๔	TJ๔๙๐๕๐๒	วัดตั้งคภูมิพุทธาวาส		กันตัง	กันตัง	๔๒	๔๒	๒.๕	๓	๓๖	๒๙-ม.ค.-๘๕
๑๒๖๕	TJ๔๙๐๕๐๓	วัดตั้งคภูมิพุทธาวาส		กันตัง	กันตัง	๘๑	๘๑	๒.๕	๔	๔๕	๓๑-ม.ค.-๘๕
๑๒๖๖	DK๒๕๕	บ้านทุ่งหลวง	๗	วังมะปราง	วังวิเศษ	๙๓	๙๓	๖	๑	๔๕	๖-ม.ค.-๑๒
๑๒๖๗	๖๑๖B๐๐๖	บ้านทุ่งหลวง	๗	วังมะปราง	วังวิเศษ	๔๐	๔๐	๗	๘	๑๐	๑๓-ก.ค.-๘๖
๑๒๖๘	MX๕๓๔	วัดบ้านน้ำฉา	๒	วังมะปราง	วังวิเศษ	๓๓	๓๓	๕.๗	๖.๘๒	๑๓.๘	๕-มิ.ค.-๓๖
๑๒๖๙	DK๑๓๔	วัดวังมะปราง (น้ำฉา)	๒	วังมะปราง	วังวิเศษ	๔๖.๕	๔๖.๕	๒๖.๕๗	๔	๘.๘๖	๑๓-ก.พ.-๕๐
๑๒๗๐	DK๒๙๔		๒	วังมะปราง	วังวิเศษ	๒๔	๒๔	๕	๔	๘	๔-ก.พ.-๑๐
๑๒๗๑	MX๔๘๐๕๑๕	บ้านน้ำฉา	๒	วังมะปราง	วังวิเศษ	๙๖	๙๖	๑๔	๑๐	๑๐	๒๒-ธ.ค.-๘๓
๑๒๗๒	DK๒๕๑	บ้านน้ำฉา	๒	วังมะปราง	วังวิเศษ	๔๘	๔๘	๔	๔	๑๐	๓๐-ก.ค.-๒๖
๑๒๗๓	PW๑๐๖๘๐	บ้านโนควน	๒	วังมะปราง	วังวิเศษ	๒๐.๕	๑๘.๓	๐.๘	๔	๗.๘	๒๙-ก.ค.-๑๗
๑๒๗๔	MV๗๑๖	บ้านโนควน	๒	วังมะปราง	วังวิเศษ	๕๒.๕	๔๕	๑๒	๑.๕๙	๒๔	๒๘-พ.ย.-๓๐

ลำดับที่	หมายเลขข้อ	สถานที่	หมู่ที่	ตำบล	อำเภอ	ความลึกเจาะ	ความลึกพัฒนา	ระดับน้ำปกติ	ปริมาณน้ำ	ระยะน้ำลด	วันเดือนปีเจาะ
๑๒๗๕	๕๓๐๖B๐๒๗	บ้านน้ำดำ	๒	วังมะปราง	วังวิเศษ	๔๔	๔๔	๒	๖	๑๕	๗-ก.ย.-๕๕
๑๒๗๖	MV๗๑๗	บ้านวังใหม่	๘	วังมะปราง	วังวิเศษ	๕๔	๒๗	๑๒.๓	๓.๔๑	๖.๓	๒๕-ก.พ.-๓๑
๑๒๗๗	DA๓๐๓	บ้านวังใหม่	๘	วังมะปราง	วังวิเศษ	๕๑	๔๕	๑๑.๑	๓.๗	๗.๕	๑๑-ก.ย.-๓๙
๑๒๗๘	๕.๘๑E+๒๗	นายวรรณ ชัยพลเดช (บ้านยูงงาม)	๒	อ่าวตง	วังวิเศษ	๘๖	๘๖	๑๑	๔.๕	๓๐	๗-มิ.ค.-๓๕
๑๒๗๙	PW๗๗๐๙	บ้านออก (๙๘๓๙/๔๐๔-๓๐)	๒	อ่าวตง	วังวิเศษ	๙๐					๕-พ.ย.-๕๔
๑๒๘๐	PW๗๗๑๑	วัดหนองชุมแสง (๙๘๔๑/๔๐๖-๓๐)	๒	อ่าวตง	วังวิเศษ	๓๔	๓๓.๒๗	๔	๒	๑๑.๕	๑๖-พ.ค.-๑๕
๑๒๘๑	PW๗๗๑๐	บ้านออก (๙๘๔๐/๔๐๕-๓๐)	๒	อ่าวตง	วังวิเศษ	๖๖					๖-พ.ย.-๕๔
๑๒๘๒	PW๗๗๑๘	โรงเรียน.ไชยภักดี (๙๘๓๘/๔๐๓-๓๐)	๒	อ่าวตง	วังวิเศษ	๔๓	๔๒.๓๕	๕	๑๐	๘	๒๑-เม.ย.-๑๖
๑๒๘๓	DCD๖๘๓๙	ไชยภักดี	๒	อ่าวตง	วังวิเศษ	๓๕		๖	๒	๙	๒๑-ก.ค.-๑๐
๑๒๘๔	DK๓๔๗	บ้านบางคราม	๔	อ่าวตง	วังวิเศษ	๑๒๗	๑๒๗	๔	๒.๕	๓๒	๒๔-มิ.ค.-๕๘
๑๒๘๕	MV๒๗๐	วัดเวรวันราชบำรุง(บ.บางค่าย)	๔	อ่าวตง	วังวิเศษ	๕๑	๕๑	๕.๑๙	๔.๘	๑๕.๑๕	๒-ก.พ.-๒๗
๑๒๘๖	DK๒๔๙	บ้านบางคราม	๔	อ่าวตง	วังวิเศษ	๔๕	๔๕	๔	๔	๑๔	๒๘-พ.ค.-๒๖
๑๒๘๗	DK๒๙๑		๔	อ่าวตง	วังวิเศษ	๕๐	๕๐	๑๙.๕	๖	๔.๕	๑๑-ก.ย.-๑๑
๑๒๘๘	PW๒๐๒๔๕	บ้านบางคาม	๔	อ่าวตง	วังวิเศษ	๔๔	๔๒.๙	๙.๒	๓	๑๖.๑	๒๐-มิ.ย.-๑๗
๑๒๘๙	PW๕๒๔๕	บ้านเก่าขุ่น	๕	อ่าวตง	วังวิเศษ	๒๓	๒๓	๑.๕	๔	๘.๕	๓๐-มิ.ค.-๑๖
๑๒๙๐	PW๑๐๗๖๐	บ้านเก่าขุ่น	๕	อ่าวตง	วังวิเศษ	๒๕.๕	๒๕.๕	๑.๕	๔	๙	๒-พ.ค.-๑๖
๑๒๙๑	๕๓๐๖B๐๒๕	บ้านเก่าขุ่น	๕	อ่าวตง	วังวิเศษ	๖๒	๖๒	๔	๖	๒๕	๕-ก.ย.-๕๕
๑๒๙๒	PW๑๖๖๔๕	บ้านเก่าขุ่น	๕	อ่าวตง	วังวิเศษ	๒๔	๒๒.๕	๑.๗	๔	๘.๓	๑๗-ก.ย.-๑๖
๑๒๙๓	MX๔๗๖	บ้านนาควน	๕	อ่าวตง	วังวิเศษ	๖๓	๖๓	๑๔.๔	๔.๕๕	๒.๔	๒๙-ก.ย.-๓๕
๑๒๙๔	DK๒๕๐	บ้านบางคราม	๑๒	อ่าวตง	วังวิเศษ	๔๕	๔๕	๓	๒	๒๒	๒๙-พ.ค.-๒๖
๑๒๙๕	DCD๖๘๔๒	ห้วยใหญ่	๑๒	อ่าวตง	วังวิเศษ	๓๖		๖	๒	๑๕	๒๔-ก.ค.-๑๐
๑๒๙๖	PW๒๐๒๔๖	บ้านหัวใหญ่	๑๒	อ่าวตง	วังวิเศษ	๓๘	๓๖.๖๘	๖.๘	๗	๑๑.๒	๒๗-มิ.ย.-๑๗
๑๒๙๗	PW๒๔๐๑๒	บ้านทุ่งดิน (หนองกล้า)	๗	เขาวีเศษ	วังวิเศษ	๒๖	๒๔.๖๕	๑๓	๓.๕	๖.๕	๒๖-มิ.ค.-๑๓
๑๒๙๘	PW๑๘๖๙๓	บ้านหนองกล้า	๗	เขาวีเศษ	วังวิเศษ	๒๕	๒๔.๔๕	๔	๒		๒๑-ก.ย.-๑๖
๑๒๙๙	MX๕๘๖	บ้านควนตอ	๗	เขาวีเศษ	วังวิเศษ	๕๑	๔๒	๔.๒	๔.๕๕	๑๕.๓	๒๐-ก.พ.-๓๖
๑๓๐๐	MX๘๖๖	บ้านควนโต๊ะปิง	๗	เขาวีเศษ	วังวิเศษ	๒๔	๒๔	๓	๖.๘	๑.๕	๒๗-มิ.ค.-๓๖
๑๓๐๑	MX๘๖๗	บ้านหนองคล้า	๗	เขาวีเศษ	วังวิเศษ	๔๒	๓๐	๖	๓.๔	๑๖.๕	๒๘-มิ.ค.-๓๖
๑๓๐๒	PW๓๙๗๘	บ้านควนตอ	๗	เขาวีเศษ	วังวิเศษ	๒๕		๑๓	๒	๐	๑๐-มิ.ย.-๑๖
๑๓๐๓	DK๗๖	บ้านหนองคล้า	๗	เขาวีเศษ	วังวิเศษ	๒๑	๒๑	๔.๕	๓.๔๑	๔.๕	๔-ก.พ.-๕๐
๑๓๐๔	ME๓๓	โรงเรียนบ้านหนองคล้า	๗	เขาวีเศษ	วังวิเศษ	๔๒	๔๒	๑๑.๗๒	๔.๘	๑๐.๑๕	๒๓-ก.พ.-๙๓
๑๓๐๕	MX๖๙๓	บ้านควนซึ่หมา	๑๘	เขาวีเศษ	วังวิเศษ	๓๓	๓๓	๔.๓๓	๔.๘	๑๘.๙๗	๔-ส.ค.-๓๖
๑๓๐๖	DK๓๒๙	บ้านบางโพธิ์	๑๘	เขาวีเศษ	วังวิเศษ	๖๒	๖๒	๑๐	๔	๑๕	๓-มิ.ย.-๓๘
๑๓๐๗	DK๔๖๔	บ้านบางโพธิ์	๑๘	เขาวีเศษ	วังวิเศษ	๓๒	๓๒	๔	๔	๑๐	๕-เม.ย.-๕๓
๑๓๐๘	PW๑๙๗๕๙	บ้านควนซึ่หมา	๑๘	เขาวีเศษ	วังวิเศษ	๕๐	๔๘.๘๕	๖	๑.๕	๑๘	๗-ก.ค.-๑๗
๑๓๐๙	DK๓๗๙	บ้านบางโพธิ์	๑๘	เขาวีเศษ	วังวิเศษ	๓๓	๓๓	๔.๕	๔	๑๔.๕	๒๙-ก.ค.-๔๓
๑๓๑๐	MV๔๔๓	บ้านหลังเขา	๒๑	เขาวีเศษ	วังวิเศษ	๔๕	๔๕	๑๒	๓.๔๑	๔.๕	๓-พ.ค.-๒๙
๑๓๑๑	MX๓๕๖	บ้านหลังเขา	๒๑	เขาวีเศษ	วังวิเศษ	๔๘	๔๘	๕.๔	๖.๘๒	๑๖.๕	๑๘-พ.ค.-๓๓
๑๓๑๒	DK๓๒๑	บ้านเกาะไทร	๒๑	เขาวีเศษ	วังวิเศษ	๖๒	๖๒	๖	๖	๐.๕	๑๗-มิ.ย.-๓๕
๑๓๑๓	MX๒๕๙	บ้านไผ่แดง	๙	เขาวีเศษ	วังวิเศษ	๒๑	๒๑	๖.๙	๔.๕๕	๒.๑	๑๒-พ.ค.-๓๓
๑๓๑๔	PW๒๔๐๑๑	บ้านทุ่งซา	๙	เขาวีเศษ	วังวิเศษ	๓๒	๓๐.๘	๓.๕	๑.๕	๑๘.๕	๒๘-มิ.ค.-๑๓
๑๓๑๕	MX๔๘๐๕๑๘	บ้านบางแป้น ๒	๑๒	เขาวีเศษ	วังวิเศษ	๓๖	๓๖	๗	๑๐	๐	๕-ก.ค.-๘๕
๑๓๑๖	MX๔๘๐๕๑๓	ที่สาธารณะบ้านบางแป้น	๑๒	เขาวีเศษ	วังวิเศษ	๓๖	๓๖	๑๔	๑๐	๗	๑๔-ธ.ค.-๘๓
๑๓๑๗	๕๔๐๖E๐๓-๑	โรงเรียนบ้านหลังเขา (บ่อที่๑)	๖	เขาวีเศษ	วังวิเศษ	๒๔	๒๔	๐	๐	๐	๒๑-พ.ค.-๖๑
๑๓๑๘	๕๔๐๖E๐๓.๒	โรงเรียนบ้านหลังเขา (บ่อที่๒)	๖	เขาวีเศษ	วังวิเศษ	๓๑	๓๑	๒	๑๒		๒๒-พ.ค.-๖๑
๑๓๑๙	MX๔๘๐๕๑๖	บ้านหลังเขา	๖	เขาวีเศษ	วังวิเศษ	๓๓	๓๓	๔	๑๐	๘	๒๓-ธ.ค.-๘๓
๑๓๒๐	DK๓๗๑	บ้านเขาโอน	๑๐	เขาวีเศษ	วังวิเศษ	๓๘.๕	๒๐	๗.๕	๕	๙	๒๐-ส.ค.-๕๖
๑๓๒๑	MV๑๔๑	บ้านเขาโอน	๑๐	เขาวีเศษ	วังวิเศษ	๔๐.๕	๔๐.๕	๓.๓๙	๑๐.๒๙	๑๐.๓๒	๒๖-เม.ย.-๒๗
๑๓๒๒	DK๓๗๒	บ้านเขาโอน	๑๐	เขาวีเศษ	วังวิเศษ	๓๘.๕	๒๐				๒๘-ส.ค.-๕๖
๑๓๒๓	PW๒๐๘๖๙	บ้านเขาโอน	๑๐	เขาวีเศษ	วังวิเศษ	๕๐	๔๘.๖	๑๐	๓	๑๘.๕	๑๓-ก.ค.-๑๗
๑๓๒๔	MX๕๘๗	บ้านเขาโอน	๑๐	เขาวีเศษ	วังวิเศษ	๖๐	๐	๐	๐	๐	๑๔-ก.ย.-๓๕
๑๓๒๕	PW๒๔๐๐๙	โรงเรียนบ้านเขาโอน	๑๐	เขาวีเศษ	วังวิเศษ	๒๖	๒๔.๖๕	๓	๒.๕	๑๒	๑๖-มิ.ค.-๑๓

ลำดับที่	หมายเลขข้อ	สถานที่	หมู่ที่	ตำบล	อำเภอ	ความลึกเจาะ	ความลึกพัฒนา	ระดับน้ำปกติ	ปริมาณน้ำ	ระยะน้ำลด	วันเดือนปีเจาะ
๑๓๒๖	๕.๙๑E+๑๑	บ้านควนสูง๘๕	๑๗	เขาวีเศษ	วังวิเศษ	๙๒	๐	๐	๐	๐	๒๓-ก.ค.-๕๘
๑๓๒๗	PW๑๘๖๙๑	บ้านหนองหัวเตี้ย		เขาวีเศษ	วังวิเศษ	๓๕	๓๐.๓๕	๔.๕	๔		๒๕-ก.ย.-๑๖
๑๓๒๘	DK๓๒๖	บ้านทุ่งแคสูง	๒	เขาวีเศษ	วังวิเศษ	๒๐	๒๐	๔	๕	๐.๕	๓-พ.ค.-๓๗
๑๓๒๙	PW๑๙๔๗๑	บ้านหนองพลอง	๑๓	เขาวีเศษ	วังวิเศษ	๔๕	๓๐.๘	๘	๗		๑๔-ก.ค.-๑๗
๑๓๓๐	PW๑๙๗๖๔	บ้านทุ่งหัวนอน	๑๓	เขาวีเศษ	วังวิเศษ	๔๖	๔๒.๗๕	๑๖	๗	๑๘	๘-ก.ค.-๑๗
๑๓๓๑	DK๓๕๖	บ้านหนองปรอง	๑๓	เขาวีเศษ	วังวิเศษ	๓๑	๓๑	๑.๕	๕	๓	๒๔-พ.ย.-๕๓
๑๓๓๒	ME๔๒	โรงเรียนสิเกาวีเศษวิทย์	๔	เขาวีเศษ	วังวิเศษ	๓๐	๓๐	๑.๖๒	๓๖.๐๒	๑.๑๖	๑๖-พ.ย.-๙๒
๑๓๓๓	DK๓๖๘	บ้านควนเปลว	๔	เขาวีเศษ	วังวิเศษ	๓๘	๓๐	๗.๕	๕	๙	๑๕-ส.ค.-๔๖
๑๓๓๔	DA๔๙๐๕๐๒	วัดเขาพระวิเศษ	๔	เขาวีเศษ	วังวิเศษ	๓๗	๓๗	๓	๗	๓	๘-พ.ย.-๘๑
๑๓๓๕	๕.๙๑E+๔๘	ที่ดินนาถัดตา บัวศรี	๔	เขาวีเศษ	วังวิเศษ	๔๔	๔๔	๓	๗	๘	๑๘-ก.ค.-๕๘
๑๓๓๖	๕.๙๑E+๑๐	บ้านควนขวัง	๑๔	เขาวีเศษ	วังวิเศษ	๑๓๔	๐	๐	๐	๐	๒๑-ก.ค.-๕๘
๑๓๓๗	DCD๖๘๑๘	หนองหอยโข่ง	๑๕	เขาวีเศษ	วังวิเศษ	๒๖		๗	๒.๓	๑๒	๓๐-มี.ย.-๑๐
๑๓๓๘	DK๓๓๙	บ้านหนองหอยโข่ง	๑๕	เขาวีเศษ	วังวิเศษ	๒๕	๒๕	๑๐	๓	๕	๔-มี.ย.-๓๙
๑๓๓๙	MX๖๙๑	บ้านหนองหอยโข่ง	๑๕	เขาวีเศษ	วังวิเศษ	๓๐	๓๐	๕.๑	๔.๕๕	๑๕.๖	๒๐-มี.ค.-๓๕
๑๓๔๐	DK๔๗๔	บ้านโคกรัง	๑	เขาวีเศษ	วังวิเศษ	๕๐	๕๐	๔	๖	๒	๒๒-ค.ค.-๕๓
๑๓๔๑	DK๔๗๕	บ้านหนองหอย	๑	เขาวีเศษ	วังวิเศษ	๕๖	๕๖	๔.๕	๔	๑๐	๒๖-ธ.ค.-๕๓
๑๓๔๒	MV๑๖๐	โรงเรียนบ้านคลองโตน	๑๑	เขาวีเศษ	วังวิเศษ	๓๙	๓๙	๑.๒	๓.๔๑	๑๘.๓	๓๑-พ.ค.-๒๗
๑๓๔๓	MX๔๓๑	บ้านโคกปลา	๑๑	เขาวีเศษ	วังวิเศษ	๘๘.๕	๐	๐	๐	๐	๕-ค.ค.-๓๒
๑๓๔๔	DK๒๒๐	โรงเรียนบ้านคลองโตน	๑๑	เขาวีเศษ	วังวิเศษ	๗๘	๗๘				๒๗-พ.ค.-๒๘
๑๓๔๕	MV๔๔๑	บ้านคลองโตน	๑๑	เขาวีเศษ	วังวิเศษ	๒๔	๒๔	๖.๒๕	๒.๕	๑๐.๘๓	๓๑-มี.ค.-๓๐
๑๓๔๖	MV๙๒๑	บ้านสวนป่าอ่างตง (ใส่ใหญ่)	๗	อ่าวตง	วังวิเศษ	๔๑	๓๙	๖	๓.๔	๑๓	๑๓-ก.ย.-๓๐
๑๓๔๗	MX๔๘๐	บ้านใส่ใหญ่	๗	อ่าวตง	วังวิเศษ	๖๙	๖๖	๙	๓.๑๑	๑๕	๑๑-ก.พ.-๓๖
๑๓๔๘	DK๔๘๐	บ้านโตนทรายขาว	๘	อ่าวตง	วังวิเศษ	๕๖	๕๖	๑๒	๔	๒๐	๑๕-มี.ค.-๕๔
๑๓๔๙	DCD๖๘๔๐	โตนทรายขาว	๘	อ่าวตง	วังวิเศษ	๒๖		๖	๒.๓	๙	๒๒-ก.ค.-๑๐
๑๓๕๐	MX๔๗๙	บ้านคลองไม้แก้ว	๓	อ่าวตง	วังวิเศษ	๓๙	๓๙	๒.๐๑	๔.๘	๑๒.๖๘	๒๘-มี.ย.-๓๔
๑๓๕๑	DA๔๙๐๕๐๕	วัดบ้านโนนปง	๓	อ่าวตง	วังวิเศษ	๘๐	๘๐	๔	๔	๒๐	๑๕-พ.ย.-๘๑
๑๓๕๒	MH๖๗๙	บ้านโนนปง	๓	อ่าวตง	วังวิเศษ	๒๗	๒๗	๔.๕	๖.๘๒	๔.๕	๑๖-ค.ค.-๐๕
๑๓๕๓	DCD๖๘๔๑	โนนปง	๓	อ่าวตง	วังวิเศษ	๒๙		๙	๒.๓	๑๒	๒๓-ก.ค.-๑๐
๑๓๕๔	DA๔๙๐๕๐๖	วัดบ้านโนนปง	๓	อ่าวตง	วังวิเศษ	๒๗	๒๗	๒.๑	๑	๒๒	๑๙-พ.ย.-๘๑
๑๓๕๕	DA๔๙๐๕๐๗	วัดบ้านโนนปง	๓	อ่าวตง	วังวิเศษ	๕๔	๕๔	๐	๐	๐	๒๓-พ.ย.-๘๑
๑๓๕๖	MH๖๗๘	โรงเรียนบ้านโนนปง	๓	อ่าวตง	วังวิเศษ	๕๑	๕๑	๔.๕	๕.๖๘	๒๑	๑๕-ค.ค.-๐๕
๑๓๕๗	MX๔๗๘	วัดบ้านโนนปง	๓	อ่าวตง	วังวิเศษ	๓๐	๓๐	๗.๒	๒.๒๗	๑๒.๖	๒๗-มี.ย.-๓๔
๑๓๕๘	DA๔๙๐๕๐๑	วัดบ้านโนนปง	๓	อ่าวตง	วังวิเศษ	๗๒	๗๒	๕	๘	๔	๓-พ.ย.-๘๑
๑๓๕๙	๕๓๐๖B๐๒๖	บ้านพรุใหญ่	๖	อ่าวตง	วังวิเศษ	๖๘	๖๘	๘	๕	๒๐	๖-ก.ย.-๕๕
๑๓๖๐	PW๑๐๗๖๑	บ้านพรุใหญ่	๖	อ่าวตง	วังวิเศษ	๑๙.๕	๑๙.๕	๒.๓	๕.๕	๖.๔	๑-พ.ค.-๑๖
๑๓๖๑	DK๓๔๘	บ้านพรุใหญ่	๖	อ่าวตง	วังวิเศษ	๖๒	๖๒	๑๓	๔	๒๔	๒๕-มี.ค.-๔๘
๑๓๖๒	๕๔๐๖E๐๖๑๘	บ้านพรุใหญ่	๖	อ่าวตง	วังวิเศษ	๑๑๐	๑๑๐	๒	๙	๑๕	๑๒-ก.พ.-๖๓
๑๓๖๓	MX๔๗๗	บ้านห้วยใหญ่	๑๓	อ่าวตง	วังวิเศษ	๓๐	๓๐	๑๑.๔	๒.๒๗	๔.๒	๕-มี.ค.-๓๕
๑๓๖๔	MH๖๘๐	บ้านหนองชุมแสง	๑๓	อ่าวตง	วังวิเศษ	๓๓	๓๓	๖	๒.๒๗	๒๔	๑๖-ก.ค.-๐๔
๑๓๖๕	PW๒๐๒๔๗	บ้านแพรกโค	๑๓	อ่าวตง	วังวิเศษ	๕๐	๔๘.๙๕	๓.๘	๒	๑๐.๒	๓๐-มี.ย.-๑๗
๑๓๖๖	PW๔๔๗๘	โรงเรียนหนองชุมแสง	๑	อ่าวตง	วังวิเศษ	๑๙	๑๙	๔.๒	๖	๔.๔	๒๒-มี.ค.-๑๖
๑๓๖๗	๕๕๐๖F๐๓๑	โรงเรียนบ้านหนองชุมแสง	๑	อ่าวตง	วังวิเศษ	๖๕	๖๕	๑๕	๖	๕	๑๐-ก.พ.-๗๑
๑๓๖๘	MV๙๒๐	บ้านวังหิน	๑๐	อ่าวตง	วังวิเศษ	๓๙	๓๙	๖	๔.๕	๖	๑๒-มี.ค.-๓๐
๑๓๖๙	DK๓๒๓	บ้านมาบท่อม (บนควม)	๓	เขาวีเศษ	วังวิเศษ	๓๒	๓๒	๖	๖	๓	๓๑-ธ.ค.-๓๖
๑๓๗๐	MX๕๘๕	บ้านทุ่งยาว	๓	เขาวีเศษ	วังวิเศษ	๒๑	๒๑	๑๑.๔	๓.๔๑	๓.๖	๑๕-ส.ค.-๓๔
๑๓๗๑	DK๓๒๕	บ้านหนองหัวเตี้ย	๓	เขาวีเศษ	วังวิเศษ	๓๐	๓๐	๖	๖	๑	๒-พ.ค.-๓๗
๑๓๗๒	DK๔๕	โรงเรียนบ้านเขาโอน	๓	เขาวีเศษ	วังวิเศษ	๘๕.๕	๘๕.๕	๑๐.๕	๔.๕๕	๒๓.๑	๒๐-ก.ค.-๔๘
๑๓๗๓	๕.๗๑E+๓๙	ที่ดินนายศรีรักษ์ จ้านงค์	๓	เขาวีเศษ	วังวิเศษ	๔๒					๔-ก.ย.-๒๕
๑๓๗๔	DCD๖๘๒๒	หน้าควน	๓	เขาวีเศษ	วังวิเศษ	๓๒		๔	๓.๔	๒๕	๔-ก.ค.-๑๐
๑๓๗๕	๕.๗๑E+๓๕	ที่ดินนายเดชฤทธิ์ ชุมศรี	๓	เขาวีเศษ	วังวิเศษ	๕๐					๒๗-ก.ค.-๒๕
๑๓๗๖	๕.๗๑E+๓๖	ที่ดินนายเดชฤทธิ์ ชุมศรี	๓	เขาวีเศษ	วังวิเศษ	๖๒	๖๒	๒๐	๗	๑๐	๑๔-ก.ค.-๒๕

ลำดับที่	หมายเลขขอ	สถานที่	หมู่ที่	ตำบล	อำเภอ	ความลึกเจาะ	ความลึกพัฒนา	ระดับน้ำปกติ	ปริมาณน้ำ	ระยะน้ำลด	วันเดือนปีเจาะ
๑๓๗๗	๕.๗๑E+๓๔	ที่ดินนางสงวน สิงห์ภูมิ	๓	เขาวีเศษ	วังวิเศษ	๒๔	๒๔	๓	๙	๑๒	๑๕-ก.ย.-๒๕
๑๓๗๘	๕.๗๑E+๓๘	ที่ดินนายสุเทพ	๓	เขาวีเศษ	วังวิเศษ	๑๓๐	๑๓๐	๔	๔	๒๐	๑-ส.ก.-๒๕
๑๓๗๙	๕.๗๑E+๔๐	ที่ดินนายปรีกษ์ จำนง	๓	เขาวีเศษ	วังวิเศษ	๓๖	๓๖	๔	๕	๒๐	๑๘-ส.ก.-๒๕
๑๓๘๐	๕.๗๑E+๔๑	บ้านเขาโอน	๓	เขาวีเศษ	วังวิเศษ	๒๑	๒๑	๑๐	๘	๓	๕-ก.ย.-๒๕
๑๓๘๑	ME๓๑	วัดเขาวีเศษ	๔	เขาวีเศษ	วังวิเศษ	๗๒	๗๒	๓.๙	๑๔.๔๑	๒๐.๑๔	๑๙-ธ.ค.-๙๓
๑๓๘๒	DA๔๙๐๕๐๓	วัดเขาพระวิเศษ	๔	เขาวีเศษ	วังวิเศษ	๒๕	๒๕	๒	๓	๑๗	๑๑-พ.ย.-๘๑
๑๓๘๓	DA๔๙๐๕๐๔	วัดเขาพระวิเศษ	๔	เขาวีเศษ	วังวิเศษ	๓๘	๓๘	๒.๕	๗	๔.๕	๑๓-พ.ย.-๘๑
๑๓๘๔	MV๒๖๔	บ้านควนเปรว	๔	เขาวีเศษ	วังวิเศษ	๒๒.๕	๒๑	๖.๒๑	๑๐.๒๙	๓.๐๕	๑๐-มิ.ย.-๒๗
๑๓๘๕	DK๕๙	สภ.ด.เขาวีเศษ	๔	เขาวีเศษ	วังวิเศษ	๒๑	๒๑	๓	๖.๘๒	๔.๕	๑๓-มิ.ย.-๙๙
๑๓๘๖	DK๖๑	โรงเรียนวัดเขาวีเศษ	๔	เขาวีเศษ	วังวิเศษ	๒๔	๒๔	๓	๖.๘๒	๔.๕	๑๕-มิ.ย.-๙๙
๑๓๘๗	๖๐๑๑๖๐๓๔	บ้านเขาวีเศษ	๔	เขาวีเศษ	วังวิเศษ	๒๗	๒๗	๘.๒	๘.๓	๔.๓	๑๑-พ.ค.-๘๔
๑๓๘๘	DK๖๐	บ้านควนนกหว้า	๔	เขาวีเศษ	วังวิเศษ	๒๗	๒๗	๙	๖.๘๒	๔.๕	๑๔-มิ.ย.-๙๙
๑๓๘๙	MHT๔๘๐๕๐๑	ที่สาธารณะระบบประปา	๘	เขาวีเศษ	วังวิเศษ	๒๕	๒๕	๖	๔.๕	๑๒	๒๑-ม.ก.-๘๔
๑๓๙๐	DK๓๒๒	บ้านฉาง	๘	เขาวีเศษ	วังวิเศษ	๔๒	๔๒	๖	๔.๕	๕	๑๙-ส.ก.-๓๕
๑๓๙๑	๕.๗๑E+๓๗	ที่ดินนายประคิน คงเมือง	๘	เขาวีเศษ	วังวิเศษ	๒๖	๒๖	๔	๑๐	๕	๑๑-ก.ย.-๒๕
๑๓๙๒	๕๔๐๖E๐๖๓๓	บ้านโนควน	๑๙	เขาวีเศษ	วังวิเศษ	๑๒๒	๑๒๒	๑	๗	๑๕	๗-ก.พ.-๖๓
๑๓๙๓	MX๔๘๐๕๑๗	บ้านโนควน	๑๙	เขาวีเศษ	วังวิเศษ	๑๐๕	๑๐๕	๐	๐	๐	๑-ก.ค.-๘๕
๑๓๙๔	MX๔๗๕	บ้านหนองเดย	๕	เขาวีเศษ	วังวิเศษ	๒๗	๒๗	๕.๔๑	๑๘.๐๑	๓.๗๒	๒๗-ส.ก.-๓๕
๑๓๙๕	DCD๖๘๑๗	ควนโต๊ะปึง	๕	เขาวีเศษ	วังวิเศษ	๒๖		๖	๒.๓	๑๒	๒๙-มิ.ย.-๑๐
๑๓๙๖	DCD๖๘๑๙	บางแป้น	๕	เขาวีเศษ	วังวิเศษ	๒๙		๖	๒.๓	๑๓	๑-ก.ค.-๑๐
๑๓๙๗	DK๒๔๘	บ้านหนองเดย	๕	เขาวีเศษ	วังวิเศษ	๘๑	๘๑	๑๒	๔	๒๔	๓๐-มิ.ก.-๒๗
๑๓๙๘	MV๒๖๓	บ้านหนองเดย	๕	เขาวีเศษ	วังวิเศษ	๔๙.๕	๓๐	๗.๙๘	๔.๕	๙.๙๓	๑๔-มิ.ย.-๒๗
๑๓๙๙	MX๓๕๕	บ้านหลังเขา	๖	เขาวีเศษ	วังวิเศษ	๑๐๙.๕	๔๘	๑๕	๓.๔๑	๓.๙	๑๗-พ.ค.-๓๓
๑๔๐๐	DK๔๗๐	บ้านหลังควน	๖	เขาวีเศษ	วังวิเศษ	๘๐	๘๐	๘	๖	๑๐	๑๘-พ.ค.-๕๓
๑๔๐๑	DK๒๕๔	บ้านสองแพรก	๖	เขาวีเศษ	วังวิเศษ	๓๐	๓๐	๑๕	๔	๑๖	๒-พ.ย.-๒๖
๑๔๐๒	DK๒๓๑	บ้านหลังเขา	๖	เขาวีเศษ	วังวิเศษ	๒๔	๒๔	๕	๔	๗	๒๗-ก.พ.-๒๘
๑๔๐๓	DK๕๕	บ้านนาฝักบึง	๕	บางกึ่ง	ห้วยยอด	๗๒	๖๖	๑๕	๔.๕๕	๑๒	๑๒-ม.ค.-๙๙
๑๔๐๔	MX๘๖๙	บ้านหนองห้าง	๕	บางกึ่ง	ห้วยยอด	๓๐	๒๔	๔.๕	๓.๔	๑๘	๑-ม.ค.-๓๕
๑๔๐๕	PW๑๙๙๙๒	บ้านสะพานกอก	๗	บางกึ่ง	ห้วยยอด	๓๒	๒๔.๔๕	๕	๕		๒๓-ส.ก.-๑๗
๑๔๐๖	DK๕๒	บ้านสะพานกอด (จุดที่ ๒)	๗	บางกึ่ง	ห้วยยอด	๖๙	๖๙	๗.๕	๑.๑๔	๓๐	๑๔-มิ.ย.-๘๘
๑๔๐๗	DCD๖๘๗๓	ควนหลุมดินสอ	๙	บางกึ่ง	ห้วยยอด	๓๐		๘	๒.๓	๒๕	๒๔-ส.ก.-๑๐
๑๔๐๘	DK๙๘	สำนักปฏิบัติธรรมสัมมาอรหัง	๓	ห้วยยอด	ห้วยยอด	๔๒	๔๒	๕.๙	๓	๑๓.๗๘	๑๓-พ.ย.-๕๐
๑๔๐๙	DK๒๖	สวนวังรีนรมณ์	๓	ห้วยยอด	ห้วยยอด	๖๗.๕	๖๗.๕	๓	๒.๒๗	๑๕	๘-พ.ย.-๕๐
๑๔๑๐	TRG๔๙๐๕๐๕	โรงเรียนบ้านห้วยยอด	๑	ห้วยยอด	ห้วยยอด	๘๐	๘๐	๓	๓	๕๕	๒๘-พ.ค.-๘๑
๑๔๑๑	H๒๑๔	โรงเรียนบ้านตลาดห้วยยอด	๑	ห้วยยอด	ห้วยยอด	๙๖	๙๖	๓	๒.๒๗	๙๐	๔-มิ.ค.-๖๕
๑๔๑๒	TJ๔๙๐๕๐๖	โรงเรียนห้วยยอด	๑	ห้วยยอด	ห้วยยอด	๔๔	๔๔	๓	๓	๓๙	๖-ก.พ.-๘๕
๑๔๑๓	MA๖๗๒	โรงเรียนบ้านตลาดห้วยยอด	๑	ห้วยยอด	ห้วยยอด	๑๐๕	๑๐๓.๕	๕.๔	๒.๒๗	๕๐.๗	๑๔-มิ.ย.-๘๒
๑๔๑๔	TJ๔๙๐๕๐๗	โรงเรียนห้วยยอด	๑	ห้วยยอด	ห้วยยอด	๙๐	๙๐	๓	๒	๖๐	๒-พ.ย.-๘๑
๑๔๑๕	TRG๔๙๐๕๐๘	โรงเรียนห้วยยอด	๑	ห้วยยอด	ห้วยยอด	๔๔	๔๔	๓	๓	๓๙	๒๙-พ.ค.-๘๑
๑๔๑๖	DK๔๐๓	บ้านบนคาน	๒	ห้วยยอด	ห้วยยอด	๔๔	๔๔	๒๕	๔	๓๐	๖-มิ.ย.-๓๗
๑๔๑๗	๖๐๐๖F๐๒๙	โรงเรียนห้วยยอด		ห้วยยอด	ห้วยยอด	๑๒๘	๑๒๘	๒	๔	๒๘	๑๒-ส.ก.-๗๑
๑๔๑๘	DK๒๒๓	สถานที่ตำรวจการ.ห้วยยอด		ห้วยยอด	ห้วยยอด	๑๓๒	๑๓๒	๑๕	๔	๒๕	๖-ก.พ.-๒๘
๑๔๑๙	TRG๔๓	บ้านเดือยพร	๒	บางดี	ห้วยยอด	๕๑			๘		๔-ก.พ.-๐๗
๑๔๒๐	MX๖๘	บ้านพรุจ	๓	บางดี	ห้วยยอด	๒๒.๕	๒๑	๒.๔	๙.๐๙	๒.๑	๒๕-พ.ค.-๓๓
๑๔๒๑	MH๒๔	โรงเรียนวัดบางดี(บ.บางดี)	๑	บางดี	ห้วยยอด	๔๒	๓๙	๔.๘๙	๘	๒.๘๔	๘-มิ.ย.-๐๓
๑๔๒๒	๕.๙๑E+๖๔	โรงเรียนวัดบางดี	๑	บางดี	ห้วยยอด	๓๔	๓๔	๓	๘	๑๒	๓๑-ธ.ค.-๕๖
๑๔๒๓	๕.๗๑E+๔๓	ที่ดินนายวิษระ (จุดที่ ๒)	๙	บางดี	ห้วยยอด	๖๘	๕๔	๓๕	๔	๗	๒๕-มิ.ย.-๒๕
๑๔๒๔	๕.๗๑E+๔๔	ที่ดินนายสุนันท์ เต็มสังข์	๙	บางดี	ห้วยยอด	๙๘	๙๘	๓๐	๗	๖	๒-ก.ค.-๒๕
๑๔๒๕	๕๘๐๖B๐๒๑	นายวิชาญ อักษรคง (จุดที่ ๑)	๙	บางดี	ห้วยยอด	๔๕	๔๕	๕	๘	๑๐	๓๐-ธ.ค.-๓๖
๑๔๒๖	๕.๗๑E+๔๒	ที่ดินนายวิษระ	๙	บางดี	ห้วยยอด	๖๖					๗-ก.ค.-๒๕
๑๔๒๗	๕๘๐๖B๐๒๒	ที่ดินนายวิสิทธิ์ (จุดที่ ๒)	๙	บางดี	ห้วยยอด	๕๐	๕๐	๑๒	๘	๑๐	๓๑-ธ.ค.-๓๖

ลำดับที่	หมายเลขบ่อ	สถานที่	หมู่ที่	ตำบล	อำเภอ	ความลึกเจาะ	ความลึกพัฒนา	ระดับน้ำปกติ	ปริมาณน้ำ	ระยะน้ำลัด	วันเดือนปีเจาะ
๑๔๒๘	๕๔๐๖H๐๕๔	บ้านนายไข๋ ช่วยศรี	๙	บางดี	ห้วยยอด	๖๒	๕๘	๑๕	๕	๓๐	๑๖-ธ.ค.-๖๒
๑๔๒๙	๕๘๐๖B๐๑๘	ที่ดินนายวิรัช ราชเดิม (หนองเต่าซอน)	๙	บางดี	ห้วยยอด	๕๐	๕๐				๙-ธ.ค.-๓๖
๑๔๓๐	๕๘๐๖B๐๑๙	ที่ดินนายวิรัช ราชเดิม (หนองเต่าซอน)	๙	บางดี	ห้วยยอด	๖๐	๖๐				๑๕-ธ.ค.-๓๖
๑๔๓๑	DK๑๒๐	บ้านคลองซา	๑๒	บางดี	ห้วยยอด	๓๑.๕	๓๑.๕	๕.๙	๔	๑๓.๗๘	๑-ก.พ.-๕๑
๑๔๓๒	DK๑๓๗	บ้านนาควน (โรงเรียนควนงาช้าง)	๗	บางดี	ห้วยยอด	๔๓.๕	๔๓.๕	๕.๙	๓	๒๓.๖๒	๒๗-พ.ค.-๕๙
๑๔๓๓	DK๑๓๖	บ้านสี่แยกทพยา	๗	บางดี	ห้วยยอด	๓๙	๓๙	๑๐.๓๓	๔	๑๑.๓๒	๒๖-พ.ค.-๕๙
๑๔๓๔	MV๗๑๔	บ้านควนงาช้าง	๗	บางดี	ห้วยยอด	๓๔.๕	๓๓	๑๒	๔.๕๕	๖	๑๔-ธ.ค.-๒๙
๑๔๓๕	MV๑๖๓	บ้านสะพานไทร	๑๐	บางดี	ห้วยยอด	๓๓	๓๐	๓	๒.๒๗	๑๙.๕	๑๕-มี.ค.-๒๖
๑๔๓๖	๖.๐๑E+๒๓	บ้านสะพานไทร	๑๐	บางดี	ห้วยยอด	๘๖	๘๖	๒๕	๑๐	๕	๗-ก.พ.-๗๒
๑๔๓๗	๖.๐๑E+๒๕	บ้านสะพานไทร	๑๐	บางดี	ห้วยยอด	๑๑๐					๑๓-ก.พ.-๗๒
๑๔๓๘	๕๒๐๖๐๐๒	โรงเรียนบางดีวิทยาคม	๑๐	บางดี	ห้วยยอด	๘๕	๘๕	๑๐	๕	๓๖	๗-เม.ย.-๙๓
๑๔๓๙	DK๑๖๒	บ้านคานตอ	๑๑	บางดี	ห้วยยอด	๑๐๔	๑๐๔	๑๒	๑	๒๘	๑๔-ก.ค.-๕๘
๑๔๔๐	DK๗๕	วัดน้ำผุดใต้	๑	นาตาล่วง	เมืองตรัง	๓๖	๓๖	๔.๕	๖.๘๒	๑๐.๕	๓๐-พ.ค.-๕๘
๑๔๔๑	DK๑๔๓	บ้านทุ่งตำเสา	๑	นาตาล่วง	เมืองตรัง	๓๖	๓๖	๑.๕	๕	๔.๕	๕-มี.ย.-๕๘
๑๔๔๒	MX๑๔๒	โรงเรียนบ้านนาตาล่วง	๓	นาตาล่วง	เมืองตรัง	๔๕	๔๕	๕.๘๓	๓๗.๘	๒.๐๙	๗-ธ.ค.-๓๒
๑๔๔๓	DK๗๔	บ้านนาตาล่วง	๓	นาตาล่วง	เมืองตรัง	๓๖	๓๖	๖	๔.๕๕	๙	๖-พ.ค.-๕๙
๑๔๔๔	DCD๖๗๕๕	ทุ่งตำเสา	๕	นาตาล่วง	เมืองตรัง	๓๘		๒	๓.๕	๖	๒๗-เม.ย.-๑๐
๑๔๔๕	MX๕๕๙	บ้านทุ่งควน	๕	นาตาล่วง	เมืองตรัง	๔๒	๔๒	๖.๙	๖.๘๒	๐.๖	๑๐-ธ.ค.-๓๔
๑๔๔๖	DCD๖๗๕๓	ทุ่งควน	๕	นาตาล่วง	เมืองตรัง	๔๗		๒๗	๔.๕	๓๓	๒๖-เม.ย.-๑๐
๑๔๔๗	DK๒๐๑	บ้านต้นบาก	๗	นาพละ	เมืองตรัง	๒๑	๒๑	๑๕	๔	๒	๑๑-พ.ย.-๒๘
๑๔๔๘	DK๑๓๓	บ้านหนักตอ	๗	นาพละ	เมืองตรัง	๓๓	๓๓	๑๑.๘๑	๔	๕.๙	๒๘-ก.พ.-๕๙
๑๔๔๙	MV๑๕๘	บ้านหนักตอ	๗	นาพละ	เมืองตรัง	๓๔.๕	๓๐	๒.๙๒	๑๑.๓๖	๒๔.๙	๒-พ.ย.-๒๗
๑๔๕๐	DK๑๓๑	บ้านหนักตอ	๗	นาพละ	เมืองตรัง	๓๓	๓๓	๑๔.๗๖	๕	๒.๙๕	๒๗-ก.พ.-๕๙
๑๔๕๑	MX๓๓๓	บ้านหนักตอ	๗	นาพละ	เมืองตรัง	๓๖	๓๖	๑๕.๓	๔.๕๕	๔.๒	๒-มี.ค.-๓๓
๑๔๕๒	๕.๘๑E+๑๘	โรงเรียนต้นบากรษฎรบำรุง	๗	นาพละ	เมืองตรัง	๓๘	๓๘	๑๐	๘	๓	๑๓-ธ.ค.-๓๗
๑๔๕๓	DCD๖๗๖๗	นาพละ	๕	นาพละ	เมืองตรัง	๑๗		๔	๒.๓	๑๒	๑๐-พ.ค.-๑๐
๑๔๕๔	DCD๖๗๖๖	ไสหมี	๕	นาพละ	เมืองตรัง	๒๕		๓	๓.๕	๖	๙-พ.ค.-๑๐
๑๔๕๕	๕๔๐๖A๐๔๙	บ้านหนองกก	๔	บ้านควน	เมืองตรัง	๑๐๓	๑๐๓	๒๐	๔	๔๐	๑๘-ธ.ค.-๕๙
๑๔๕๖	DK๓๖๐	บ้านหนองกก	๔	บ้านควน	เมืองตรัง	๖๘	๖๘	๕.๕	๔	๒๐	๒๘-พ.ย.-๕๓
๑๔๕๗	MV๑๔๕	วิทยาลัยเทคนิคตรัง	๔	บ้านควน	เมืองตรัง	๒๗	๒๗	๓.๓๙	๑๒.๐๑	๒.๓๒	๒๕-ธ.ค.-๒๗
๑๔๕๘	RTC๑๑	บ้านพฤษกลีว	๔	บ้านควน	เมืองตรัง	๒๖	๒๖	๓	๕	๔	๔-ก.ค.-๐๗
๑๔๕๙	DK๑๘	พลีวิทยาลัยเทคนิคตรัง(บ.ควน)	๔	บ้านควน	เมืองตรัง	๖๓	๖๓	๑.๒๙	๑๘.๐๑	๙.๐๒	๔-พ.ค.-๕๙
๑๔๖๐	MX๕๒๗	โรงเรียนสารพัดช่าง	๔	บ้านควน	เมืองตรัง	๔๒	๔๒	๔.๕	๙.๐๙	๑๒	๑๓-พ.ค.-๓๕
๑๔๖๑	RTC๔๘๐๕๒๓	บ้านพิภพธารณสุข	๔	บ้านควน	เมืองตรัง	๕๕	๕๕	๓.๕	๘	๑๖.๕	๑๓-เม.ย.-๘๔
๑๔๖๒	DK๖๓	บ้านควน	๕	บ้านควน	เมืองตรัง	๕๔	๕๔	๑.๒	๓.๔๑	๑๕.๓	๒๘-ก.พ.-๕๑
๑๔๖๓	DCD๖๗๗๕	สง.พัฒนาที่ดิน	๕	บ้านควน	เมืองตรัง	๒๖		๓	๓.๔	๔.๕	๑๘-พ.ค.-๑๐
๑๔๖๔	DCD๖๗๗๖	ทุ่งไทรงาม	๕	บ้านควน	เมืองตรัง	๔๗		๖	๓.๔	๑๕	๑๙-พ.ค.-๑๐
๑๔๖๕	DCD๖๗๗๔	เกาะมะม่วง	๕	บ้านควน	เมืองตรัง	๒๖		๘	๒	๑๕	๑๗-พ.ค.-๑๐
๑๔๖๖	ME๓๖	บ้านเกาะตะเคียน	๔	นาท่ามใต้	เมืองตรัง	๔๕	๔๕	๑๕.๐๑	๙	๑๐.๓๓	๑-ก.พ.-๙๕
๑๔๖๗	DK๘๘	โรงเรียนวัดน่านอน	๔	นาท่ามใต้	เมืองตรัง	๒๗	๒๗	๒.๕๖	๕.๕๕	๑๔.๘๘	๓๑-พ.ค.-๕๘
๑๔๖๘	DK๒๒๑	บ้านหลังวัด	๔	นาท่ามใต้	เมืองตรัง	๑๘	๑๘	๔	๔	๖	๒-ก.พ.-๒๘
๑๔๖๙	MV๑๕๕	บ้านวังหิน	๔	นาท่ามใต้	เมืองตรัง	๕๗	๔๘	๑.๕	๑.๑๔	๓๙	๒๒-ก.ย.-๒๘
๑๔๗๐	ME๓๕	โรงเรียนบ้านน่านอน	๔	นาท่ามใต้	เมืองตรัง	๒๗	๒๗	๔.๕๔	๙	๗.๑	๓๑-มี.ค.-๙๕
๑๔๗๑	TM๔๕๙	บ้านน่านอน	๔	นาท่ามใต้	เมืองตรัง	๔๐	๔๐	๕	๕.๕	๒๗	๒๖-ก.ย.-๕๘
๑๔๗๒	๕.๘๑E+๒๒	โรงเรียนวัดน่านอน	๔	นาท่ามใต้	เมืองตรัง	๓๐	๓๐	๕	๗	๑๐	๒๑-ธ.ค.-๓๗
๑๔๗๓	DCD๖๗๕๙	พิภพลอย	๕	นาท่ามใต้	เมืองตรัง	๓๕		๙	๒	๑๒	๒-พ.ค.-๑๐
๑๔๗๔	TR๖๕	บ้านยางงาม	๕	นาท่ามใต้	เมืองตรัง	๕๔	๕๔	๖	๔.๕	๑๕	๑๗-ก.พ.-๗๙
๑๔๗๕	DK๑๙๗	โรงเรียนวิเชียรมาตุ ๓	๔	นาบับหลา	เมืองตรัง	๒๑	๒๑	๐.๕	๕	๕.๕	๔-เม.ย.-๒๙
๑๔๗๖	๕.๙๑E+๒๓	โรงเรียนวิเชียรมาตุ๓	๔	นาบับหลา	เมืองตรัง	๔๔	๔๔	๒	๑๐	๙	๑๑-ธ.ค.-๕๖
๑๔๗๗	๕.๙๑E+๓๔	ศูนย์ศึกษาพิเศษเขตการศึกษา ๔	๔	นาบับหลา	เมืองตรัง	๓๒	๒๔	๓	๗	๑๓	๓๐-มี.ย.-๓๖
๑๔๗๘	๕๔๐๖G๐๑๔	ที่สาธารณะบ้านทุ่งชน	๖	นาบับหลา	เมืองตรัง	๑๘	๑๘	๔	๖	๑๐	๙-ธ.ค.-๖๑

ลำดับที่	หมายเลขข้อ	สถานที่	หมู่ที่	ตำบล	อำเภอ	ความลึกเจาะ	ความลึกพัฒนา	ระดับน้ำปกติ	ปริมาณน้ำ	ระยะน้ำลด	วันเดือนปีเจาะ
๑๔๗๙	๕.๙๑E+๒๕	โรงเรียนวัดทุ่งหินผุด	๑	นาบิณฑล	เมืองตรัง	๔๔	๔๔	๒	๑๐	๑๐	๒๗-มี.ย.-๕๗
๑๔๘๐	๕๓๐๖B๐๒๑_๑	วัดทุ่งหินผุด	๑	นาบิณฑล	เมืองตรัง	๖๐	๖๐	๒	๕	๒๐	๑๖-ก.ย.-๕๕
๑๔๘๑	MX๔๗๔	บ้านทุ่งชน	๑	นาบิณฑล	เมืองตรัง	๓๐	๓๐	๐.๙	๑.๑๔	๒๔	๑๕-ก.ย.-๓๔
๑๔๘๒	๕๓๐๖B๐๒๑	วัดทุ่งหินผุด	๑	นาบิณฑล	เมืองตรัง	๖๐	๖๐	๒	๕	๒๐	๒๖-ก.ย.-๕๕
๑๔๘๓	DK๔๔๕	บ้านนาแค	๒	นาบิณฑล	เมืองตรัง	๒๑	๒๑	๑	๕	๘	๑-มี.ย.-๓๖
๑๔๘๔	DK๔๒๑	มหาวิทยาลัยรามคำแหง บ้านนาบิณฑล	๕	นาบิณฑล	เมืองตรัง	๔๓.๕	๔๓.๕	๑.๕	๖	๔.๕	๒๔-มี.ย.-๓๗
๑๔๘๕	DK๔๒๒	มหาวิทยาลัยรามคำแหง บ้านนาบิณฑล	๕	นาบิณฑล	เมืองตรัง	๓๑.๕	๓๑.๕	๓	๘	๓.๕	๒๑-มี.ย.-๓๗
๑๔๘๖	ME๖๔	โรงเรียนบ้านโคกชนะ		นาบิณฑล	เมืองตรัง	๑๘	๑๘	๐.๙	๒.๒๗	๘.๑	๒-ก.ย.-๕๒
๑๔๘๗	ME๖๕	โรงเรียนเพาะปัญญา		นาโยงใต้	เมืองตรัง	๓๐	๓๐	๑.๓๔	๑๔.๔๑	๓.๙๗	๓-ก.ย.-๕๒
๑๔๘๘	DK๗๑	บ้านนาคะ	๑	นาโยงใต้	เมืองตรัง	๒๔	๒๔	๑.๓๗	๘	๑๐.๐๕	๑๗-ก.ย.-๕๘
๑๔๘๙	DK๔๗๒	สำนักปฏิบัติธรรมรวมสงฆ์	๓	นาโยงใต้	เมืองตรัง	๓๖					๒๐-ก.ย.-๕๓
๑๔๙๐	DK๓๔๑	บ้านควนสงฆ์	๓	นาโยงใต้	เมืองตรัง	๑๘๓	๒๘.๕	๓	๔	๑	๒๒-ก.ย.-๕๗
๑๔๙๑	๕.๘๑E+๖๑	โรงเรียนเพาะปัญญา (บ่อที่ ๒)	๕	นาโยงใต้	เมืองตรัง	๙๒					๖-มี.ย.-๕๙
๑๔๙๒	๕.๘๑E+๖๐	โรงเรียนเพาะปัญญา (บ่อที่ ๑)	๕	นาโยงใต้	เมืองตรัง	๑๓๔					๒๔-ก.ย.-๕๘
๑๔๙๓	DK๓๑๖	บ้านพรุพลเลื่อน	๒	นาโยงใต้	เมืองตรัง	๕๖	๕๖	๒๑	๔	๒	๑๗-มี.ย.-๓๔
๑๔๙๔	MX๑๕๘	บ้านบนควน	๒	นาโยงใต้	เมืองตรัง	๓๖	๐	๐	๐	๐	๑๗-มี.ย.-๓๒
๑๔๙๕	DK๓๒๐	บ้านควนคินสอ	๒	นาโยงใต้	เมืองตรัง	๗๒	๗๒	๔.๕	๓	๑๕.๕	๑๕-มี.ย.-๓๕
๑๔๙๖	DK๓๑๗	บ้านควนตอ	๔	นาโยงใต้	เมืองตรัง	๓๘	๓๘	๑๒	๑๐		๑๙-มี.ย.-๓๔
๑๔๙๗	DK๓๔๒	บ้านนาโยงใต้	๔	นาโยงใต้	เมืองตรัง	๑๓๓.๕	๑๓๓.๕	๔	๒	๔๖	๑-พ.ย.-๕๗
๑๔๙๘	PW๑๖๕๑๐	สถานีอนามัยบ้านนาซ่า		นาตาล่วง	เมืองตรัง	๒๖	๒๔.๓	๔.๓	๘	๐.๗	๑-ก.ย.-๑๖
๑๔๙๙	DCD๖๗๖๘	ไร่พรุ	๕	น้ำมุด	เมืองตรัง	๒๖		๖	๒.๓	๙	๑๑-พ.ย.-๑๐
๑๕๐๐	DCD๖๗๖๙	หนองห้าง	๕	น้ำมุด	เมืองตรัง	๒๙		๖	๒	๑๕	๑๒-พ.ย.-๑๐
๑๕๐๑	DCD๖๗๗๑	ไร่พรุ	๕	น้ำมุด	เมืองตรัง	๓๘		๕	๒.๓	๑๗	๑๔-พ.ย.-๑๐
๑๕๐๒	DK๓๑๘	บ้านไสขุนหิน	๙	น้ำมุด	เมืองตรัง	๘๖					๒๐-มี.ย.-๓๔
๑๕๐๓	MX๓๓๗	บ้านหนองห้าง	๘	น้ำมุด	เมืองตรัง	๓๓	๓๓	๑๒.๘๒	๑๔.๔๑	๘.๙๖	๒๓-ก.ย.-๓๑
๑๕๐๔	MX๖๗๗	บ้านหนองห้าง	๘	น้ำมุด	เมืองตรัง	๒๗	๒๗	๑๒.๔๖	๔.๘	๑๐.๘๕	๓๑-ก.ย.-๓๖
๑๕๐๕	ME๖๗	วัดบ้านปลวกกลั่น	๑๐	น้ำมุด	เมืองตรัง	๑๘	๑๘	๗.๕	๒.๒๗	๒.๑	๑๐-ก.ย.-๕๔
๑๕๐๖	TRG๕๒๐๕๖๐	(ทดแทนบ่อน้ำด้าน ม.๕)	๑๐	น้ำมุด	เมืองตรัง	๔๐	๓๒	๘	๑๐	๑๒	๒๖-มี.ย.-๘๙
๑๕๐๗	H๒๕๒	ศาลเจ้าโพธิ์กวนอู			เมืองตรัง	๔๒	๓๐	๕.๖๔	๓๔.๐๙	๑๓.๘๖	๑๔-ก.พ.-๖๔
๑๕๐๘	MA๖๗๗	สถานีเครื่องส่งโทรทัศน์ช่อง๑๒			เมืองตรัง	๖๔.๕	๖๓	๗.๘	๕.๖๘	๑๔.๑	๓-ก.ย.-๘๒
๑๕๐๙	MX๖๔	โรงเรียนราชบุณย์			ย่านตาขาว	๐	๐	๐	๐	๐	๑๒-พ.ย.-๓๑
๑๕๑๐	MX๕๙๘	บ้านใต้	๓	ทุ่งกระบือ	ย่านตาขาว	๒๕.๕	๒๔	๐.๙	๖.๘๒	๘.๑	๘-มี.ย.-๓๕
๑๕๑๑	DK๓๑๙	บ้านหัวนอน	๔	ทุ่งกระบือ	ย่านตาขาว	๒๖	๒๖	๖	๕	๑๐	๑๓-มี.ย.-๓๕
๑๕๑๒	MX๒๗๘	โรงเรียนบ้านท่าบันได	๔	ทุ่งกระบือ	ย่านตาขาว	๓๓	๓๓	๒.๔	๑๒.๐๑	๙.๖๑	๓๐-มี.ย.-๓๓
๑๕๑๓	DK๔๕๔	บ้านนาตง	๕	ทุ่งกระบือ	ย่านตาขาว	๓๒	๓๒	๗	๖	๑๐	๒๖-มี.ย.-๕๓
๑๕๑๔	DCD๖๗๙๒	นาโตง	๕	ทุ่งกระบือ	ย่านตาขาว	๔๕		๘	๒	๑๕	๔-มี.ย.-๑๐
๑๕๑๕	DCD๖๗๘๙	นาโตง	๕	ทุ่งกระบือ	ย่านตาขาว	๒๙		๑๒	๒.๓	๑๕	๑-มี.ย.-๑๐
๑๕๑๖	DCD๖๗๙๑	คลองปะเหลียน	๕	ทุ่งกระบือ	ย่านตาขาว	๒๖		๗	๓.๒	๑๖	๓-มี.ย.-๑๐
๑๕๑๗	TRG๒๔	บ้านควนอินนิงาม	๑	ทุ่งกระบือ	ย่านตาขาว	๖๑.๕			๕		๑๗-มี.ย.-๑๑
๑๕๑๘	H๒๔๖	ศูนย์ขยายพันธุ์โคอำเภอย่านตาขาว	๑	ทุ่งกระบือ	ย่านตาขาว	๖๐	๐	๐	๐	๐	๑๒-ก.พ.-๖๔
๑๕๑๙	MX๓๓๔	วิทยาลัยพลศึกษาตรัง	๑	ทุ่งกระบือ	ย่านตาขาว	๔๓.๕	๐	๐	๐	๐	๕-ก.ย.-๓๑
๑๕๒๐	DK๔	บ้านควนอินนิงาม	๑	ทุ่งกระบือ	ย่านตาขาว	๖๔.๕	๖๔.๕	๙.๓	๒.๒๗	๓๒.๗	๑๓-ก.ย.-๕๙
๑๕๒๑	H๒๔๕	ศูนย์ขยายพันธุ์โคอำเภอย่านตาขาว	๑	ทุ่งกระบือ	ย่านตาขาว	๑๒๐	๐	๐	๐	๐	๑๑-ก.พ.-๖๔
๑๕๒๒	MV๑๕๑	โรงเรียนบ้านควนอินนิงาม	๑	ทุ่งกระบือ	ย่านตาขาว	๔๕	๓๐	๑๙.๖๘	๖	๒.๗๒	๒-พ.ย.-๒๖
๑๕๒๓	MX๒๗๙	วัดควนอินนิงาม	๑	ทุ่งกระบือ	ย่านตาขาว	๕๔	๕๒.๕	๑๕	๓.๔๑	๖.๓	๑๒-มี.ย.-๓๒
๑๕๒๔	DK๔๕๕	บ้านห้วยไม้แก่น	๖	ทุ่งกระบือ	ย่านตาขาว	๕๖	๕๖	๑๒	๖	๕	๒๗-มี.ย.-๕๓
๑๕๒๕	PW๑๓๔๘๐	บ้านทุ่งกระบือ			ย่านตาขาว	๓๔	๓๓.๘	๗	๗		๒๕-มี.ย.-๑๖
๑๕๒๖	MX๕๒๓	โรงเรียนทุ่งตะเคียวพัฒนา	๙	ทุ่งกระบือ	ย่านตาขาว	๓๐	๓๐	๒.๖๔	๒	๒๐.๓๙	๓-มี.ย.-๓๕
๑๕๒๗	TQ๖๓	บ้านนาอิน	๗	ทุ่งกระบือ	ย่านตาขาว	๕๕	๔๙	๖.๑	๑๕	๒.๕	๒๗-พ.ย.-๗๘
๑๕๒๘	DK๔๑๔	ที่ดินนายดี ภายหลัง บ้านทับจาก	๗	ทุ่งกระบือ	ย่านตาขาว	๕๐	๕๐	๑๐	๔	๓๐	๑๒-พ.ย.-๓๗
๑๕๒๙	DK๙๔	บ้านหนองเบ็ด	๕	นาชุมเห็ด	ย่านตาขาว	๓๓	๓๓	๖.๙๔	๓.๖	๑๘.๑๑	๒๔-มี.ย.-๕๙

ลำดับที่	หมายเลขข้อ	สถานที่	หมู่ที่	ตำบล	อำเภอ	ความลึกเจาะ	ความลึกพัฒนา	ระดับน้ำปกติ	ปริมาณน้ำ	ระยะน้ำลด	วันเดือนปีเจาะ
๑๕๓๐	DK๓๕๗	บ้านหนองเป็ด	๕	นาขุมเห็ด	ย่านตาขาว	๕๐	๕๐	๕.๕	๕	๔	๒๕-พ.ย.-๔๓
๑๕๓๑	DK๔๕๑	ที่ดินนางเจือ สงเอียด	๕	นาขุมเห็ด	ย่านตาขาว	๑๓๔	๑๓๔	๑๐	๒.๕	๓๘	๑๒-ส.ก.-๓๙
๑๕๓๒	๕.๔๑E+๖๕	วัดหนองเป็ด	๖	นาขุมเห็ด	ย่านตาขาว	๑๒๒	๑๒๒	๒	๕	๑๐	๒๕-ก.ย.-๖๒
๑๕๓๓	TRG๕๒๐๕๕๕	บ้านหนองเป็ด	๖	นาขุมเห็ด	ย่านตาขาว	๙๕	๙๕	๒	๖	๒๒	๑๗-มี.ย.-๘๙
๑๕๓๔	DK๗๙	บ้านคลองเป็ยะ	๖	นาขุมเห็ด	ย่านตาขาว	๓๗	๓๗	๑.๔๘	๔	๔.๔๓	๑๖-มี.ย.-๔๙
๑๕๓๕	MX๖๕	บ้านหนองเป็ด	๖	นาขุมเห็ด	ย่านตาขาว	๓๓	๓๑.๕	๑๐.๕	๕.๕๔	๑๒.๒๔	๓-ธ.ค.-๓๒
๑๕๓๖	PW๑๕๔๐๐	บ้านควนหิน	๒	นาขุมเห็ด	ย่านตาขาว	๓๘.๕	๓๖.๙	๕.๕	๑๒	๑๑.๕	๘-ก.ค.-๑๖
๑๕๓๗	MX๒๑๖	บ้านควนหิน	๒	นาขุมเห็ด	ย่านตาขาว	๒๑	๒๑	๔.๑๒	๑.๕๓	๑๑.๒๔	๒๕-พ.ค.-๓๑
๑๕๓๘	DK๓๔๕	บ้านหนองเป็ด	๙	นาขุมเห็ด	ย่านตาขาว	๕๐	๕๐	๖	๕	๓	๑๕-ธ.ค.-๔๐
๑๕๓๙	DK๓๕๘	บ้านหนองเป็ด (โคกโดน)	๙	นาขุมเห็ด	ย่านตาขาว	๓๒	๓๒	๔	๖	๒	๒๖-พ.ย.-๔๓
๑๕๔๐	DK๔๕๒	บ้านโคกโดน	๙	นาขุมเห็ด	ย่านตาขาว	๖๒	๖๒	๔	๕	๖	๒๔-มี.ย.-๔๓
๑๕๔๑	DK๓๘๘	ที่ดินนายดุสิต จิตรสุวรรณ บ้านคลองเป็ยะ	๓	นาขุมเห็ด	ย่านตาขาว	๓๒	๓๒	๔	๖	๕	๒๒-ก.ค.-๓๗
๑๕๔๒	MX๒๑๗	โรงเรียนบ้านลำพิกุล	๔	นาขุมเห็ด	ย่านตาขาว	๑๕	๑๕	๕.๗	๑.๑๔	๖.๓	๑๑-ก.พ.-๓๔
๑๕๔๓	DK๓๑๒	บ้านทอนปลา	๗	นาขุมเห็ด	ย่านตาขาว	๘๖	๘๖	๙	๔	๒๔	๑๗-ส.ก.-๓๓
๑๕๔๔	MV๒๖๐	สถานีอนามัยบ้านคอนปลา	๗	นาขุมเห็ด	ย่านตาขาว	๓๓	๓๐	๕.๘๒	๖	๑๕.๘๖	๓๐-พ.ค.-๒๗
๑๕๔๕	DCD๖๗๙๔	ควนเคี่ยม	๕	ทุ่งค่าย	ย่านตาขาว	๙๐		๑๕	๕๐	๓๐	๖-มี.ย.-๑๐
๑๕๔๖	DCD๖๗๙๗	เขาไม้แก่น	๕	ทุ่งค่าย	ย่านตาขาว	๒๕		๕	๒.๗	๑๕	๙-มี.ย.-๑๐
๑๕๔๗	DCD๖๗๙๙	ควนวม	๕	ทุ่งค่าย	ย่านตาขาว	๒๕.๒		๕	๓	๑๕	๑๑-มี.ย.-๑๐
๑๕๔๘	DCD๖๗๙๖	ควนเคี่ยม	๕	ทุ่งค่าย	ย่านตาขาว	๒๙		๕	๓.๔	๑๐	๘-มี.ย.-๑๐
๑๕๔๙	DCD๖๗๙๓	ควนยวน	๕	ทุ่งค่าย	ย่านตาขาว	๖๐		๑๐	๑๐	๒๕	๕-มี.ย.-๑๐
๑๕๕๐	RTC๑๔		๗	ทุ่งค่าย	ย่านตาขาว	๒๔	๒๔	๕.๕	๖	๗	๒๓-พ.ค.-๐๙
๑๕๕๑	DCD๖๗๙๕	หัวไม้แก่น	๗	ทุ่งค่าย	ย่านตาขาว	๒๖		๕	๔.๕	๑๐	๗-มี.ย.-๑๐
๑๕๕๒	๕๕๐๖Fo๔๐	หน่วยป้องกันรักษาป่า ที่ ดง ๖	๙	ทุ่งค่าย	ย่านตาขาว	๘๖	๘๔	๑	๖	๑๕	๗-ก.ค.-๗๔
๑๕๕๓	๖.๑๑E+๐๘	บ้านคลองลำเลียง (นายเปรม ขาวปาน)	๙	ทุ่งค่าย	ย่านตาขาว	๘๖	๘๖	๑๘	๖	๓๒	๗-พ.ย.-๘๖
๑๕๕๔	RTC๑๒	บ้านเกาะเนียง	๙	ทุ่งค่าย	ย่านตาขาว	๖๐	๖๐	๕	๔.๕	๘	๑๓-ก.ย.-๐๕
๑๕๕๕	PW๑๕๔๐๑	วัดประชานิมิตร	๓	ทุ่งค่าย	ย่านตาขาว	๓๐	๒๙.๑	๔.๕	๕	๑๒.๕	๔-ก.ค.-๑๖
๑๕๕๖	๖๐๔๑๖๐๓๓	ที่สาธารณะประโยชน์บ้านท่าด่าน	๑๐	ทุ่งค่าย	ย่านตาขาว	๖๗	๖๗	๓.๕	๕.๒	๑๒.๔	๓๐-ส.ก.-๘๔
๑๕๕๗	DK๒๖๙	บ้านในทอน	๑๐	ทุ่งค่าย	ย่านตาขาว	๓๐	๓๐	๓	๔	๙	๘-ก.ย.-๐๓
๑๕๕๘	DCD๖๗๙๘	ตกเขา	๘	ทุ่งค่าย	ย่านตาขาว	๒๖		๗	๓.๔	๑๘	๑๐-มี.ย.-๑๐
๑๕๕๙	๕.๖๑E+๑๗	บ้านตกเขา	๘	ทุ่งค่าย	ย่านตาขาว	๔๖	๔๖	๕	๗	๕	๒๙-พ.ค.-๗๗
๑๕๖๐	PW๑๖๕๐๗	บ้านท่าด่าน		ทุ่งค่าย	ย่านตาขาว	๒๖	๒๔.๓	๕	๕	๒	๒๒-ส.ก.-๑๖
๑๕๖๑	RTC๑๕	บ้านควนยาง	๑๑	ทุ่งค่าย	ย่านตาขาว	๔๘	๔๘	๕	๔	๗	๑๔-ก.ย.-๐๕
๑๕๖๒	MH๒๐	บ้านทุ่งค่าย	๒	ทุ่งค่าย	ย่านตาขาว	๓๖	๓๖	๑๖.๑๖	๘	๐.๕๗	๓๑-ก.ค.-๐๑
๑๕๖๓	DK๒๕๖	วัดชัยภูมิสถิตย์	๒	ทุ่งค่าย	ย่านตาขาว	๕๐	๕๐	๙	๔	๑๕	๒๕-ส.ก.-๐๖
๑๕๖๔	TQ๔๘๐๕๐๕	บ้านทุ่งค่าย	๒	ทุ่งค่าย	ย่านตาขาว	๒๖	๒๖	๔	๕	๕	๒๘-ก.พ.-๘๔
๑๕๖๕	๕.๔๑E+๖๔	โรงเรียนบ้านทุ่งค่าย	๒	ทุ่งค่าย	ย่านตาขาว	๙๒	๙๒	๔	๖	๘	๒๔-ก.ย.-๖๒
๑๕๖๖	๕.๕๑E+๕๖	โรงเรียนตรังรังษฤษฎ์	๒	ทุ่งค่าย	ย่านตาขาว	๕๖	๕๖	๒	๘	๑๐	๔-มี.ย.-๗๑
๑๕๖๗	MX๖๕๕	บ้านทุ่งค่าย	๒	ทุ่งค่าย	ย่านตาขาว	๒๑	๒๑	๑.๕	๖.๘๒	๕.๔	๙-พ.ย.-๓๔
๑๕๖๘	MX๖๕๖	บ้านทุ่งค่าย	๒	ทุ่งค่าย	ย่านตาขาว	๒๔	๒๔	๑.๕	๑.๑๔	๑๖.๘	๑๐-พ.ย.-๓๔
๑๕๖๙	DK๒๕๗	บ้านทุ่งค่าย	๒	ทุ่งค่าย	ย่านตาขาว	๙๒	๙๒	๓	๔	๖	๒๖-ส.ก.-๐๖
๑๕๗๐	DK๓๑๕	โรงเรียนตรังรังษฤษฎ์	๒	ทุ่งค่าย	ย่านตาขาว	๒๖	๒๖	๒	๖	๔	๑๓-มี.ค.-๓๔
๑๕๗๑	๖๑๐๖B๐๐๕	บ้านเขาไม้แก้ว (นายกิตติศักดิ์)	๔	ทุ่งค่าย	ย่านตาขาว	๓๔	๓๔	๕	๖	๑๕	๑๔-พ.ค.-๘๖
๑๕๗๒	H๕๖๙	บ้านควนเคี่ยม	๖	ทุ่งค่าย	ย่านตาขาว	๔๓.๕	๔๒	๑๖.๘๖	๖	๔.๕๓	๒๑-มี.ย.-๖๔
๑๕๗๓	MX๖๔๘	บ้านควนเคี่ยม	๖	ทุ่งค่าย	ย่านตาขาว	๗๒	๐	๐	๐	๐	๒๐-ธ.ค.-๓๕
๑๕๗๔	DK๒๙๙		๑	ทุ่งค่าย	ย่านตาขาว	๖๒	๖๒	๔	๒	๕๒	๓๑-ส.ก.-๐๕
๑๕๗๕	DK๒๔๓	บ้านทุ่งฆงาม	๑	ทุ่งค่าย	ย่านตาขาว	๖๐	๖๐	๖	๑๐	๗	๑๖-ส.ก.-๒๗
๑๕๗๖	TH๑๓๐	บ้านทุ่งไหม้	๑	ทุ่งค่าย	ย่านตาขาว	๓๐	๓๐	๕.๕	๑๐	๑๖	๒๒-ก.ย.-๗๕
๑๕๗๗	RTC๔๕	บ้านหนองแดน	๕	หนองบ่อ	ย่านตาขาว	๓๒	๓๒	๘	๔	๑๘	๖-ก.ค.-๑๑
๑๕๗๘	DCD๖๘๑๔	ทุ่งเกาะถวน	๕	หนองบ่อ	ย่านตาขาว	๒๙.๒		๕	๒.๕	๑๐	๒๖-มี.ย.-๑๐
๑๕๗๙	RTC๔๖	บ้านสะพานเคียน	๑	หนองบ่อ	ย่านตาขาว	๔๑	๔๑	๘	๔	๗	๒๓-พ.ย.-๑๕
๑๕๘๐	MX๓๓๘	บ้านสะพานเคียน	๑	หนองบ่อ	ย่านตาขาว	๔๐.๕	๔๐.๕	๘.๓๒	๗.๑๒	๘.๘๖	๑๐-พ.ค.-๓๓

ลำดับที่	หมายเลขข้อ	สถานที่	หมู่ที่	ตำบล	อำเภอ	ความลึกเจาะ	ความลึกพัฒนา	ระดับน้ำปกติ	ปริมาณน้ำ	ระยะน้ำล้น	วันเดือนปีเจาะ
๑๕๘๑	DCD๖๘๑๒	พุกาหวาน	๓	หนองบ่อ	ย่านตาขาว	๒๙		๘	๓.๔	๑๖	๒๔-มี.ย.-๑๐
๑๕๘๒	MH๒๑	บ้านหนองบ่อ	๓	หนองบ่อ	ย่านตาขาว	๒๔	๒๔	๗.๕๕	๗.๒	๘.๗๑	๖-มี.ย.-๐๑
๑๕๘๓	๕.๔๑E+๖๗	โรงเรียนวัดชลาไชยวิหาร	๓	หนองบ่อ	ย่านตาขาว	๑๐๔	๑๐๔	๓	๖	๑๐	๒๗-ก.ย.-๖๒
๑๕๘๔	MH๔๘๐๕๐๑	บ้านหนักแบกเหนือ	๒	หนองบ่อ	ย่านตาขาว	๕๕	๕๕	๖	๔	๓๔	๒-พ.ย.-๘๓
๑๕๘๕	DCD๖๘๑๐	หนักแบก	๒	หนองบ่อ	ย่านตาขาว	๒๙		๙	๒.๗	๑๒	๒๒-มี.ย.-๑๐
๑๕๘๖	DK๓๔๔	บ้านควนโต๊ะทอง.	๒	หนองบ่อ	ย่านตาขาว	๘๐	๘๐	๗	๓	๑๘	๓-พ.ย.-๔๗
๑๕๘๗	DCD๖๘๑๓	พุกาหวาน	๒	หนองบ่อ	ย่านตาขาว	๑๘		๔	๔.๑	๑๒	๒๕-มี.ย.-๑๐
๑๕๘๘	H๕๗๐	วัดประชาบำรุง	๒	หนองบ่อ	ย่านตาขาว	๓๖	๓๖	๙.๖๖	๖	๑๖.๖๕	๒๘-มี.ย.-๖๓
๑๕๘๙	DK๓๘๗	วัดประชาบำรุง บ้านหนักแบกเหนือ	๒	หนองบ่อ	ย่านตาขาว	๔๒	๔๒	๕	๔	๑๖	๒๓-ก.ย.-๓๗
๑๕๙๐	TRG๕๒๐๕๕๔	มัสยิดบ้านหนองซอน	๙	ในควน	ย่านตาขาว	๑๒๕	๑๒๕	๔	๕	๔๑	๑๗-มี.ย.-๘๙
๑๕๙๑	PW๑๐๕๕๕	บ้านหนองยาง		ในควน	ย่านตาขาว	๒๕	๒๕	๓	๒	๑๐	๓๐-มี.ย.-๑๖
๑๕๙๒	PW๒๐๘๗๑	บ้านช่องหาย	๘	ในควน	ย่านตาขาว	๒๕.๕	๒๔.๕	๘.๕	๓	๑๐.๒	๑๖-พ.ก.-๑๗
๑๕๙๓	๕.๙๑E+๐๘	ที่ดินนายเจริญ บัญญา	๘	ในควน	ย่านตาขาว	๘๐	๘๐	๗	๘	๗	๑๗-ก.ย.-๕๘
๑๕๙๔	๕.๙๑E+๐๗	บ้านช่องหาย	๘	ในควน	ย่านตาขาว	๘๐	๘๐	๗	๒.๕	๓๐	๑๖-ก.ย.-๕๘
๑๕๙๕	DCD๖๘๑๑	ช่องหาย	๘	ในควน	ย่านตาขาว	๒๖		๓	๒.๓	๑๐	๑๓-มี.ย.-๑๐
๑๕๙๖	DK๓๘	บ้านทุ่งศาลา	๔	ในควน	ย่านตาขาว	๓๐	๓๐	๑.๕	๔.๕๕	๑๐.๕	๑๘-มี.ย.-๕๙
๑๕๙๗	๕๔๐๖H๐๕๓	วัดควนมะนาวศรี	๔	ในควน	ย่านตาขาว	๕๐	๕๐	๕	๗	๑๔	๑๕-ก.ย.-๖๒
๑๕๙๘	DK๑๗	บ้านนายหม่อม	๔	ในควน	ย่านตาขาว	๓๖	๓๖	๔.๕	๔.๕๕	๑๒	๑๗-มี.ก.-๕๙
๑๕๙๙	DCD๖๘๑๓	ทุ่งศาลา	๕	ในควน	ย่านตาขาว	๒๓		๕	๒.๗	๑๐	๑๕-มี.ย.-๑๐
๑๖๐๐	๖๐๔๑๖๐๓๓	สภ.บ้านในควน	๕	ในควน	ย่านตาขาว	๗๓	๗๓	๒.๘	๕.๖	๑๑.๗	๒๗-ก.ย.-๘๔
๑๖๐๑	๕.๙๑E+๓๕	บ้านนายสุริยา กังฮา	๕	ในควน	ย่านตาขาว	๖๒	๖๒	๑๐	๑๒	๕	๒๗-พ.ก.-๕๘
๑๖๐๒	DCD๖๘๐๕	วัดโพรงจระเข้	๕	ในควน	ย่านตาขาว	๒๙		๖	๓.๖	๑๖	๑๗-มี.ย.-๑๐
๑๖๐๓	DCD๖๘๐๔	นายายหม่อม	๑๐	ในควน	ย่านตาขาว	๕๙		๑๒	๒.๕	๒๔	๑๖-มี.ย.-๑๐
๑๖๐๔	DK๙๕	บ้านนาค้อม	๑๐	ในควน	ย่านตาขาว	๒๔	๒๔	๗.๓๘	๔	๑๐.๓๓	๑๕-ก.พ.-๕๑
๑๖๐๕	PW๑๐๕๕๕	บ้านหนองไทร		ในควน	ย่านตาขาว	๒๕.๕	๒๕.๕	๑.๗	๒	๑๐.๓	๒๗-มี.ย.-๑๖
๑๖๐๖	PW๑๓๕๒๒	บ้านโหละคล้า		โพรงจระเข้	ย่านตาขาว	๓๘	๓๓.๙๕	๘	๒		๒๐-มี.ย.-๑๖
๑๖๐๗	DK๔๕๖	บ้านลำไ้	๓	โพรงจระเข้	ย่านตาขาว	๖๒	๖๒	๑๐	๕	๖	๒๘-มี.ย.-๕๓
๑๖๐๘	DK๓๑๑	กลุ่มปรับปรุงคุณภาพยางแผ่น	๓	โพรงจระเข้	ย่านตาขาว	๑๔๗	๖๑.๕	๖	๔.๕	๑.๕	๑๖-ก.ย.-๓๓
๑๖๐๙	MX๒๗๓	บ้านนาควน	๖	โพรงจระเข้	ย่านตาขาว	๓๐	๓๐	๑.๐๔	๑๒.๐๑	๘.๐๔	๑๐-มี.ย.-๓๒
๑๖๑๐	DK๑๐๙	บ้านโพรงจระเข้	๒	โพรงจระเข้	ย่านตาขาว	๓๖	๓๖	๔.๙๒	๔	๖.๘๙	๑๘-ก.ย.-๘๘
๑๖๑๑	MX๖๒๒	บ้านโพรงจระเข้	๒	โพรงจระเข้	ย่านตาขาว	๒๗	๒๗	๔.๕	๒.๒๗	๑๕.๙	๔-พ.ก.-๓๔
๑๖๑๒	MX๒๗๒	โรงเรียนบ้านโพรงจระเข้	๒	โพรงจระเข้	ย่านตาขาว	๓๖	๓๖	๑.๑๓	๖	๑๕.๓๗	๒๗-ก.ย.-๓๓
๑๖๑๓	MA๖๖๙	บ้านปากคลอง	๕	โพรงจระเข้	ย่านตาขาว	๒๕.๕	๒๔	๑.๘	๑๐.๐๘	๗.๗๙	๑๐-มี.ย.-๘๒
๑๖๑๔	DCD๖๘๐๗	โพรงจระเข้	๕	โพรงจระเข้	ย่านตาขาว	๓๕		๓	๒.๓	๕	๑๙-มี.ย.-๑๐
๑๖๑๕	DK๔๐	บ้านโพรงจระเข้	๕	โพรงจระเข้	ย่านตาขาว	๓๐	๓๐	๔.๕	๓.๔๑	๙	๙-ก.ก.-๕๙
๑๖๑๖	DCD๖๘๐๘	โคกทรายใต้	๕	โพรงจระเข้	ย่านตาขาว	๓๘		๓	๓	๖	๒๐-มี.ย.-๑๐
๑๖๑๗	MX๑๙๕	บ้านโหละคล้า	๗	โพรงจระเข้	ย่านตาขาว	๒๗	๒๗	๔.๘๖	๖	๑๓.๑	๑๐-ก.ย.-๓๒
๑๖๑๘	DK๓๑๓	บ้านควนเคี่ยมค้อม	๗	โพรงจระเข้	ย่านตาขาว	๖๘	๖๘	๗	๔.๕	๒	๔-มี.ก.-๓๘
๑๖๑๙	๕.๔๑E+๖๖	วัดโหละคล้า	๗	โพรงจระเข้	ย่านตาขาว	๘๐	๘๐	๖	๑๐	๑๐	๒๖-ก.ย.-๖๒
๑๖๒๐	MX๖๒๓	บ้านโหละคล้า	๗	โพรงจระเข้	ย่านตาขาว	๓๙	๓๙	๘.๗	๔.๕๕	๙	๓-พ.ย.-๓๕
๑๖๒๑	๕.๙๑E+๐๙	ที่ดินนายจริยา สุรสินธุ์	๓	ในควน	ย่านตาขาว	๗๔	๗๔	๓	๒.๕	๒๔	๑๙-ก.ย.-๕๘
๑๖๒๒	MX๔๙๐๕๐๑	สำนักสงฆ์พุดใต้ปุ๊ก	๓	ในควน	ย่านตาขาว	๒๐	๒๐	๕	๔	๐	๒-ก.ก.-๘๒
๑๖๒๓	DK๔๕๓	บ้านพุดใต้	๓	ในควน	ย่านตาขาว	๕๖	๕๖	๙	๕	๑๐	๒๕-มี.ย.-๕๓
๑๖๒๔	MX๔๙๐๕๐๒	สำนักสงฆ์พุดใต้ปุ๊ก	๓	ในควน	ย่านตาขาว	๒๖	๒๖	๔	๖	๐	๕-ก.ก.-๘๒
๑๖๒๕	MX๔๙๐๕๐๓	สำนักสงฆ์พุดใต้ปุ๊ก	๓	ในควน	ย่านตาขาว	๘๐	๘๐	๖	๔	๐	๗-ก.ก.-๘๒
๑๖๒๖	DCD๖๘๐๒	พุดใต้ปุ๊ก	๓	ในควน	ย่านตาขาว	๒๙		๔	๓.๔	๖	๑๔-มี.ย.-๑๐
๑๖๒๗	DK๓๐๐		๓	ในควน	ย่านตาขาว	๕๐	๕๐	๔	๖	๓๒	๑๙-ก.ย.-๐๘
๑๖๒๘	DK๑๐๘	วัดปากคลอง	๖	ในควน	ย่านตาขาว	๔๒	๔๒	๕.๔๘	๙	๑๔.๕๔	๑๖-ก.ย.-๕๙
๑๖๒๙	๕.๔๑E+๖๘	บ้านปากคลอง	๖	ในควน	ย่านตาขาว	๙๒	๙๒	๕	๑๐	๑๕	๒๘-ก.ย.-๖๒
๑๖๓๐	DK๑๐๓	โรงเรียนทุ่งหนองแห้งประชาสรรค์	๑	ในควน	ย่านตาขาว	๔๒	๔๒	๗.๓๘	๔.๔	๔.๔๓	๑๙-มี.ก.-๕๙
๑๖๓๑	๕.๘๑E+๖๕	โรงเรียนบ้านทุ่งหนองแห้ง	๑	ในควน	ย่านตาขาว	๕๐	๕๐	๗	๗	๑๓	๒๘-ก.ย.-๓๗

ลำดับที่	หมายเลขข้อ	สถานที่	หมู่ที่	ตำบล	อำเภอ	ความลึกเจาะ	ความลึกพัฒนา	ระดับน้ำปกติ	ปริมาณน้ำ	ระยะน้ำลัด	วันเดือนปีเจาะ
๑๖๓๒	๕.๙๑E+๖๐	โรงเรียนบ้านทุ่งหนองแห้งประชาสรรค์	๑	ในควน	ย่านตาขาว	๕๐	๕๐	๕	๑๐	๕	๑๓-ธ.ค.-๕๖
๑๖๓๓	MV๑๔๘	โรงเรียนบ้านหนองแห้ง	๑	ในควน	ย่านตาขาว	๒๗	๒๗	๗.๕๙	๗.๒	๕.๒๖	๑๘-มี.ค.-๒๗
๑๖๓๔	MX๖๕๐	มัสยิดบ้านทุ่งหนองแห้ง	๑	ในควน	ย่านตาขาว	๓๐	๓๐	๔.๒	๖.๘๒	๖.๙	๘-พ.ย.-๓๕
๑๖๓๕	DCD๖๘๖๖	ช่องหาย	๘	ในควน	ย่านตาขาว	๓๒		๗	๓.๖	๑๘	๑๘-มี.ย.-๑๐
๑๖๓๖	๕.๙๑E+๐๕	ที่ดินนายขอบ เชนอรัญ	๒	ในควน	ย่านตาขาว	๘๐	๘๐	๕	๘	๑๐	๑๓-ก.ค.-๕๘
๑๖๓๗	MX๑๙๔	โรงเรียนบ้านห้วยด้วน	๒	ในควน	ย่านตาขาว	๓๓	๓๐	๕.๗	๓.๔๑	๕.๔	๒๓-มี.ค.-๓๓
๑๖๓๘	๕.๘๑E+๓๕	ชุมชนบ้านห้วยด้วน	๒	ในควน	ย่านตาขาว	๔๘	๔๘	๕	๗	๑๐	๑-ก.ค.-๓๖
๑๖๓๙	๕.๙๑E+๐๖	ที่ดินนายเหละ ชุนแก้ว	๒	ในควน	ย่านตาขาว	๘๐	๘๐	๔	๔	๒๐	๑๔-ก.ค.-๕๘
๑๖๔๐	MX๕๙๙	บ้านห้วยด้วน	๒	ในควน	ย่านตาขาว	๓๐	๓๐	๙	๔.๕๕	๗.๕	๑๐-ก.พ.-๓๕
๑๖๔๑	TRG๕๒๐๕๖๑	มัสยิดบ้านในควน	๗	ในควน	ย่านตาขาว	๑๑๐	๑๑๐	๕	๖	๑๐	๑๔-ธ.ค.-๘๙
๑๖๔๒	DK๔๖๑	บ้านหนองซอน	๙	ในควน	ย่านตาขาว	๕๒	๕๒	๑๒	๔	๑๐	๗-พ.ค.-๕๐
๑๖๔๓	๕.๕๑E+๓๕	บ้านโคกมะพร้าว	๙	ในควน	ย่านตาขาว	๖๒	๖๒	๕	๖	๑๕	๒๙-ธ.ค.-๗๐
๑๖๔๔	๕๕๐๖F๐๓๔	โรงเรียนย่านตาขาวรัฐชนูปถัมภ์	๑	ย่านตาขาว	ย่านตาขาว	๘๐	๘๐	๖	๕	๖	๑๕-ก.พ.-๗๑
๑๖๔๕	๕๕๐๖F๐๓๕	โรงเรียนบ้านย่านตาขาว	๑	ย่านตาขาว	ย่านตาขาว	๑๖๕	๑๖๕	๔	๔.๕		๑๐-ก.พ.-๗๕
๑๖๔๖	DK๒๔๗	บ้านหนองหวายน้ำ	๒	ย่านตาขาว	ย่านตาขาว	๖๐	๖๐	๖	๔	๑๘	๒๘-มี.ค.-๒๗
๑๖๔๗	TM๑๓๗	บ้านควนโพธิ์	๒	ย่านตาขาว	ย่านตาขาว	๙๐	๐	๐	๐	๐	๑๒-พ.ย.-๗๖
๑๖๔๘	MX๓๙๖	วัดพิภูลทอง(บ.เกาะกลาง)	๒	เกาะเป๊ะ	ย่านตาขาว	๑๘	๑๘	๑.๕	๖.๘๒	๑.๕	๑๓-พ.ค.-๓๒
๑๖๔๙	MX๓๙๕	บ้านหนองซด	๕	เกาะเป๊ะ	ย่านตาขาว	๒๑	๒๑	๑.๘	๔.๕๕	๓.๖	๘-ธ.ค.-๓๓
๑๖๕๐	DK๔๔๙	ที่ดินนายกิม มากเขียว	๕	เกาะเป๊ะ	ย่านตาขาว	๕๖	๕๖	๔	๓.๕	๑๖	๑๐-ธ.ค.-๓๙
๑๖๕๑	PW๑๖๕๐๙	บ้านทุ่งนา	๓	เกาะเป๊ะ	ย่านตาขาว	๓๐.๕	๒๘.๕๕	๒	๒	๑๑.๓	๒๙-ธ.ค.-๑๖
๑๖๕๒	DCD๖๗๘๖	ทุ่งนา	๓	เกาะเป๊ะ	ย่านตาขาว	๒๐		๕	๓.๔	๑๐	๒๙-พ.ค.-๑๐
๑๖๕๓	DK๓๖๑	บ้านโคกมะม่วง	๔	เกาะเป๊ะ	ย่านตาขาว	๓๒	๓๒	๑๓.๕	๗	๑๔	๒๙-พ.ย.-๕๓
๑๖๕๔	DK๒๗๘		๔	เกาะเป๊ะ	ย่านตาขาว	๓๒	๓๒	๘	๖	๒	๙-มี.ย.-๐๘
๑๖๕๕	๕๕๐๖F๐๔๑	โรงเรียนอัมพันวิทยา	๔	เกาะเป๊ะ	ย่านตาขาว	๓๕	๒๒	๑	๖	๖	๘-ก.ค.-๗๔
๑๖๕๖	๖๑๐๖C๐๐๗	โรงเรียนวัดอัมพัน	๔	เกาะเป๊ะ	ย่านตาขาว	๑๒๒	๑๒๒	๗	๕	๑๗	๒๗-มี.ย.-๘๗
๑๖๕๗	DK๙๗	บ้านเกาะเป๊ะ (ยางแดง)	๔	เกาะเป๊ะ	ย่านตาขาว	๓๐	๓๐	๒.๙๕	๖	๕.๙	๗-มี.ค.-๕๑
๑๖๕๘	DK๒๘๑		๙	เกาะเป๊ะ	ย่านตาขาว	๔๔	๔๔	๔	๖	๕	๑-มี.ค.-๑๒
๑๖๕๙	๕๕๐๖E๐๖๑๒	บ้านควนเคียน	๙	เกาะเป๊ะ	ย่านตาขาว	๗๔	๗๔	๓	๗	๑๒	๖-ก.พ.-๖๓
๑๖๖๐	MX๓๔๐	บ้านวังตะเคียน	๙	เกาะเป๊ะ	ย่านตาขาว	๒๕.๕	๒๕.๕	๒.๗๕	๖.๑๘	๔.๓๖	๑๗-ธ.ค.-๓๒
๑๖๖๑	DK๒๗๙		๑๐	เกาะเป๊ะ	ย่านตาขาว	๓๒	๓๒	๖	๑๒	๑	๗-ก.ย.-๑๑
๑๖๖๒	DK๒๘๐		๑๐	เกาะเป๊ะ	ย่านตาขาว	๓๒	๓๒	๑	๖	๒	๔-พ.ค.-๑๑
๑๖๖๓	MX๒๗๖	บ้านโนไร่	๗	เกาะเป๊ะ	ย่านตาขาว	๑๘	๑๘	๓.๓	๒.๒๗	๔.๕	๑-พ.ค.-๓๓
๑๖๖๔	DK๔๕๐	บ้านควนโต๊ะทอง	๑	เกาะเป๊ะ	ย่านตาขาว	๓๒	๓๒	๒.๕	๖	๖.๕	๑๑-ธ.ค.-๓๙
๑๖๖๕	DK๓๔๓	บ้านควนโต๊ะทอง	๑	เกาะเป๊ะ	ย่านตาขาว	๑๓๐.๕	๑๓๐.๕	๔๖	๔	๒๙	๒-พ.ย.-๔๗
๑๖๖๖	DK๓๖๒	ที่ดินนายวิชัย ทิพย์ล้อม	๑	เกาะเป๊ะ	ย่านตาขาว	๓๑	๓๑	๑๓	๔	๑๖	๑๗-ธ.ค.-๕๓
๑๖๖๗	PW๑๖๕๐๘	บ้านคลองทรายขาว	๖	เกาะเป๊ะ	ย่านตาขาว	๑๘.๕	๑๘.๒๕	๔.๓	๒	๔.๗	๒๗-ธ.ค.-๑๖
๑๖๖๘	DCD๖๗๘๘	คลองทรายขาว	๖	เกาะเป๊ะ	ย่านตาขาว	๔๗		๒	๓.๔	๑๐	๓๑-พ.ค.-๑๐
๑๖๖๙	PW๑๓๔๘๑	บ้านหนองสามห้อง	๘	เกาะเป๊ะ	ย่านตาขาว	๓๘	๓๓.๙๕	๑๒	๓		๒๖-มี.ย.-๑๖
๑๖๗๐	DCD๖๗๘๗	หนองสามห้อง	๘	เกาะเป๊ะ	ย่านตาขาว	๒๙		๘	๒.๗	๑๘	๓๐-พ.ค.-๑๐
๑๖๗๑	PW๔๔๑๓	บ้านหนองสามห้อง	๘	เกาะเป๊ะ	ย่านตาขาว	๑๙.๑	๑๙.๑	๕.๙	๒	๕.๕	๑๔-มี.ค.-๑๖
๑๖๗๒	DK๙๖	บ้านหนองเตย	๕	ย่านตาขาว	ย่านตาขาว	๔๔	๔๔	๕.๙	๔	๒๓.๖๒	๑๒-ธ.ค.-๕๙
๑๖๗๓	PW๗๓๕๕	บ้านย่านตาขาว (๙๔๗๕/๔๐-๓๐)	๕	ย่านตาขาว	ย่านตาขาว	๒๕	๒๔.๒๕	๓.๗	๔	๔.๕	๑๖-มี.ย.-๑๖
๑๖๗๔	PW๑๓๔๗๙	บ้านควนโพธิ์	๓	ย่านตาขาว	ย่านตาขาว	๓๘	๓๕.๐๕	๙	๒		๒๓-มี.ย.-๑๖
๑๖๗๕	DCD๖๘๐๙	ควนโพธิ์	๓	ย่านตาขาว	ย่านตาขาว	๒๖		๓	๒.๓	๑๒	๒๑-มี.ย.-๑๐
๑๖๗๖	๕.๘๑E+๑๙	โรงเรียนบ้านควนโพธิ์	๓	ย่านตาขาว	ย่านตาขาว	๖๐	๖๐	๒๐	๕	๑๕	๑๗-ธ.ค.-๓๗
๑๖๗๗	DK๒๔๔	บ้านควนโพธิ์	๓	ย่านตาขาว	ย่านตาขาว	๓๖	๓๖	๖	๖	๗	๒๔-มี.ค.-๒๗
๑๖๗๘	MX๖๓๑	บ้านนายหม่อม	๔	ย่านตาขาว	ย่านตาขาว	๒๔	๒๔	๙	๖.๘๒	๒.๑	๒๑-ก.ค.-๓๔

ภาคผนวก ฉ : บัญชีหน่วยงานประสานการปฏิบัติในจังหวัด

ภาคผนวก ฉ-๑ : บัญชีรายชื่อบุคลากรหน่วยงานราชการ รัฐวิสาหกิจ ภาคเอกชน

ที่	กระทรวง, ส่วนราชการ สถานที่ตั้ง	ชื่อ - สกุล	ตำแหน่ง	หมายเลขโทรศัพท์	
				ที่ทำงาน	มือถือ
กระทรวงมหาดไทย (ก.ส่วนราชการส่วนภูมิภาค)					
๑	สำนักงานจังหวัดตรัง ศาลากลางจังหวัดตรัง ถ.พัทลุง อ.เมืองตรัง โทร. ๐-๗๕๒๑-๘๕๑๖, ๐-๗๕๒๑-๖๐๑๗ โทรสาร ๐-๗๕๒๑-๘๕๑๖ ตอ ๗๑๙๔๒,๗๑๙๔๗	นายขจรศักดิ์ เจริญโสภา	ผู้ว่าราชการจังหวัดตรัง	๐-๗๕๒๑-๘๓๓๓ ส.ป.๗๒๓๑๑	๐๘-๙๒๐๓-๓๙๖๘ ๐-๗๕๒๑-๘๐๑๑
		นายภูวนัฐ สมใจ	รองผู้ว่าราชการจังหวัดตรัง	๐-๗๕๒๑ ๑๙๗๗ ส.ป.๗๒๓๑๓	๐๘-๙๒๐๓-๐๔๓๓
		นายวิศิษฐ์ อนันต์วรปัญญา	รองผู้ว่าราชการจังหวัดตรัง	๐-๗๕๒๑-๒๐๗๕ ส.ป.๗๒๓๑๒	๐๖-๓๒๓๔-๔๔๑๑
		นางสาวณัฐยานี ทวีวงศ์	หัวหน้าสำนักงานจังหวัดตรัง	๐-๗๕๒๑-๖๐๑๘ ส.ป.๗๒๓๒๐	๐๘-๙๒๐๓-๔๑๕๐
๒	ที่ทำการปกครองจังหวัดตรัง ศาลากลางจังหวัดตรัง ชั้น ๓ ถ.พัทลุง อ.เมืองตรัง โทร. ๐-๗๕๒๑-๘๐๔๓ โทรสาร ๐-๗๕๒๑-๘๐๔๓	นายสกุล ดำรงเกียรติกุล	ปลัดจังหวัดตรัง	๐-๗๕๒๑-๘๒๒๗ ส.ป.๗๒๓๓๐	๐๘-๙๙๗๓-๙๘๑๗
		นางสาวฉัตรอุไร พลสุด	เจ้าจังหวัดตรัง	๐-๗๕๒๑-๘๐๔๓	๐๘-๑๘๓๑-๖๒๗๖
		นายณททัย สุนทรนนท์	ป้องกันจังหวัดตรัง	๐-๗๕๒๒-๐๑๕๓	๐๘-๑๘๓๑-๖๒๙๕
		นางสุดา รัตนพันธ์	เสมียนตราจังหวัดตรัง	๐-๗๕๒๑-๘๒๑๙	๐๘-๑๗๕๓-๓๖๕๗
			เลขานุการสำนักงานศูนย์อำนวยการ ป้องกันและปราบปรามยาเสพติด จังหวัดตรัง	๐-๗๕๒๑-๖๙๔๗	๐๘-๑๘๓๑-๖๒๙๕
๓	สำนักงานพัฒนาชุมชน จังหวัดตรัง ศาลากลางจังหวัดตรัง ชั้น ๓ โทร./โทรสาร ๐-๗๕๒๑-๘๒๖๗ มท. ๗๑๙๕๗	นายธรรมกร ลีลาวรรกุล	พัฒนาการจังหวัดตรัง	๐-๗๕๒๑-๘๖๒๗	๐๘-๔๘๗๔-๐๖๑๒
๔	สำนักงานที่ดินจังหวัดตรัง ม.๔ ถ.ตรัง - ปะเหลียน อ.เมืองตรัง โทร./โทรสาร ๐-๗๕๕๐-๑๐๗๙	นายสมชาย สุขแก้ว	เจ้าพนักงานที่ดินจังหวัดตรัง	๐-๗๕๕๐-๑๐๗๙	๐๘-๖๙๑๑-๙๒๖๔
๕	สำนักงานโยธาธิการ และผังเมืองจังหวัดตรัง ๑๐๓/๒๙ หมู่ ๖ ต.บ้านควน อ.เมืองตรัง โทร. ๐-๗๕๕๐-๑๐๗๖ โทรสาร ๐-๗๕๕๐-๑๐๗๗	นายสุวิชัย จงหวัง	โยธาธิการและผังเมืองจังหวัดตรัง	๐-๗๕๕๐-๑๐๗๖	๐๘-๑๓๙๖-๕๔๕๒

ที่	กระทรวง, ส่วนราชการ สถานที่ตั้ง	ชื่อ - สกุล	ตำแหน่ง	หมายเลขโทรศัพท์	
				ที่ทำงาน	มือถือ
๖	สำนักงานส่งเสริมการ ปกครองท้องถิ่น จ.ตรัง ศาลากลางจังหวัดตรัง ชั้น ๓ ถ.พัทลุง อ.เมืองตรัง โทร. ๐-๗๕๒๑-๘๒๑๑ โทรสาร ๐-๗๕๒๑-๑๖๒๐	นายอนันต์ ทองอุ่น	ท้องถิ่นจังหวัดตรัง	๐-๗๕๒๑-๘๒๑๑	๐๘-๙๙๗๓-๔๘๐๔
๗	สำนักงานป้องกันและ บรรเทาสาธารณภัย จ.ตรัง ศาลากลางจังหวัดตรัง ชั้น ๓ ถ.พัทลุง อ.เมือง โทร. ๐-๗๕๒๑-๘๗๕๐ โทรสาร ๐-๗๕๒๑-๔๓๘๒	นายเฉลิมศักดิ์ ภูฎานพงศ์	หัวหน้าสำนักงานป้องกันและ บรรเทาสาธารณภัย	๐-๗๕๒๑-๘๗๕๐	๐๘-๙๙๖๙-๖๗๓๐
๑	<u>อำเภอ</u> ที่ว่าการอำเภอเมืองตรัง ๑๐๑ ถ.วิเศษกุล ต.ทับเที่ยง โทร. ๐-๗๕๒๑-๘๐๑๔ โทรสาร ๐-๗๕๒๑-๘๐๑๔	นายสรารวุฒิ ธนาเจริญกุล	นายอำเภอเมืองตรัง	๐-๗๕๒๑-๘๐๑๔	๐๘-๑๘๖๗-๑๒๙๘
๒	ที่ว่าการอำเภอกันตัง ถ.ตรังคภูมิ อ.กันตัง โทรสาร ๐-๗๕๒๕-๑๒๖๐	นายจักรพงษ์ รัชนี้กุล	นายอำเภอกันตัง	๐-๗๕๒๕-๑๙๙๖	๐๘-๑๘๖๗-๑๓๐๑
๓	ที่ว่าการอำเภอปะเหลียน ถ.ตรัง-ปะเหลียน อ.ปะเหลียน โทรสาร ๐-๗๕๒๘-๙๔๒๖	นายณัฐวุฒิ สังข์สุข	นายอำเภอปะเหลียน	๐-๗๕๒๘-๙๔๒๖	๐๘-๑๘๖๗-๑๓๒๔
๔	ที่ว่าการอำเภอย่านตาขาว ๓๓๕ ม.๑ ถ.ตรัง-ปะเหลียน โทรสาร ๐-๗๕๒๘-๑๔๔๔	นายสมนึก รูปหอม	นายอำเภอย่านตาขาว	๐-๗๕๒๘-๑๔๔๔	๐๘-๑๘๖๗-๑๓๑๖
๕	ที่ว่าการอำเภอสิเกา ถ.ตรัง-สิเกา โทรสาร ๐-๗๕๒๙-๑๐๕๕	นายมานะ เทือกสุบรรณ	นายอำเภอสิเกา	๐-๗๕๒๙-๑๐๕๕	๐๘-๑๘๖๗-๑๓๓๐
๖	ที่ว่าการอำเภอห้วยยอด ถ.เพชรเกษม โทร. ๐-๗๕๒๗-๑๐๐๑ โทรสาร ๐-๗๕๒๗-๑๕๐๔	จำเอนสุวัฒน์ สัมวงษ์	นายอำเภอห้วยยอด	๐-๗๕๒๗-๑๐๐๒	๐๘-๑๘๖๗-๑๓๐๐

ที่	กระทรวง, ส่วนราชการ สถานที่ตั้ง	ชื่อ - สกุล	ตำแหน่ง	หมายเลขโทรศัพท์	
				ที่ทำงาน	มือถือ
๗	ที่ว่าการอำเภอวังวิเศษ ถ.เพชรเกษม โทร. ๐-๗๕๒๙-๖๐๘๒ โทรสาร ๐-๗๕๒๗-๑๕๐๔	นางสาวธนิกันต์ หัยงู	นายอำเภอวังวิเศษ	๐-๗๕๒๙-๖๐๘๒	๐๘-๑๘๖๗-๑๓๔๑
๘	ที่ว่าการอำเภอนาโยง ถนนตรัง-พัทลุง โทรสาร ๐-๗๕๒๙-๙๐๑๑	นายจรูญศักดิ์ หมดแห่ง	นายอำเภอนาโยง	๐-๗๕๒๙-๙๐๑๑	๐๘-๑๘๖๗-๑๓๕๐
๙	ที่ว่าการอำเภอรัชฎา ถ.เทศบาลรัชฎา โทร./โทรสาร ๐-๗๕๒๘-๖๑๔๙	นายธีระยุทธ นาวิเดล	นายอำเภอรัชฎา	๐-๗๕๒๘-๖๑๔๙	๐๘-๑๘๖๗-๑๓๕๑
๑๐	ที่ว่าการอำเภอหาดสำราญ ๙๙ ม.๙ ต.หาดสำราญ โทร./โทรสาร ๐-๗๕๒๐-๘๗๘๑	นายมนต์ชัย หนูสาย	นายอำเภอหาดสำราญ	๐-๗๕๒๐-๘๗๘๑	๐๘-๑๘๖๗-๑๓๘๑
กระทรวงมหาดไทย					
(ค.ส่วนราชการส่วนท้องถิ่น)					
๑	องค์การบริหารส่วน จังหวัดตรัง ถ.พัทลุง ต.ทับเที่ยง อ.เมือง โทร. ๐-๗๕๒๑-๘๒๖๒ โทรสาร ๐-๗๕๒๑-๘๒๖๒ ต่อ ๒๐๑	นายบุนเลี้ยง โล่สถาพรพิพิธ	นายก อบจ.ตรัง	๐-๗๕๒๑-๘๒๖๒	๐๙-๓๑๙๕-๔๑๕๔
		นายวิศิษฐ์ วงศ์สิริพรกุล	ปลัดองค์การบริหาร ส่วนจังหวัดตรัง	๐-๗๕๒๑-๘๒๖๒	๐๘-๑๙๕๖-๗๘๙๑
๒	เทศบาล ๒.๑ สำนักงานเทศบาลนครตรัง ๑๐๓ ถ.วิเศษกุล อ.เมือง โทร. ๐-๗๕๒๑-๘๐๑๗ โทรสาร ๐-๗๕๒๑-๑๔๙๓	นายสัญญา ศรีวิเชียร	นายกเทศมนตรีนครตรัง	๐-๗๕๒๑-๘๒๐๒	๐๙-๘๓๖๕-๒๒๙๒
		นายวัลลภ ช่วยบำรุง	ปลัดเทศบาลนครตรัง	๐-๗๕๒๑-๘๒๐๒	๐๘-๑๒๗๑-๐๐๙๓
	๒.๒ สำนักงานเทศบาล เมืองกันตัง ๑๗๕ ถ.ตรังคูมิ อ.กันตัง โทร. ๐-๗๕๒๕-๑๙๙๖	นายสรนนท์ จิโรจน์มนตรี	นายกเทศมนตรีเมืองกันตัง	๐-๗๕๒๕-๑๒๕๑	๐๘-๑๖๗๗-๒๒๒๒
		นายคาถา นิตยจำรูญ	ปลัดเทศบาลนครตรัง	๐-๗๕๒๕-๑๒๕๑	๐๘-๑๖๐๘-๗๑๓๒

ที่	กระทรวง, ส่วนราชการ สถานที่ตั้ง	ชื่อ - สกุล	ตำแหน่ง	หมายเลขโทรศัพท์	
				ที่ทำงาน	มือถือ
๒.๓	สำนักงานเทศบาล ตำบลห้วยยอด ๓๕๗ ถ.เพชรเกษม อ.ห้วยยอด โทร. ๐-๗๕๒๗-๑๓๓๑ โทรสาร ๐-๗๕๒๗-๑๓๓๒	นายธวัชชัย วรพงศ์พัฒน์ จำเอย ชัยยวัฒน์ แก่นจันทร์	นายกเทศมนตรีตำบลห้วยยอด ปลัดเทศบาลตำบลห้วยยอด	๐-๗๕๒๗-๑๓๓๒	๐๘-๙๒๘๙-๙๐๐๙
				๐-๗๕๒๓-๕๔๑๒	๐๘-๙๒๙๑-๓๒๒๓
๒.๔	สำนักงานเทศบาล ตำบลคลองเต็ง ๑๕๓/๑ ม.๓ ต.นาท่ามเหนือ อ.เมืองตรัง โทร. ๐-๗๕๒๗-๖๑๙๑ โทรสาร ๐-๗๕๒๗-๖๑๗๗	นายทนงศักดิ์ เย่าฉีง ส.ต.อ.สุพัฒน์ ทรัพย์แก้ว	นายกเทศมนตรีตำบลคลองเต็ง ปลัดเทศบาลตำบลคลองเต็ง	๐-๗๕๒๗-๖๑๙๑	๐๖-๓๒๘๒-๖๔๕๖
				๐-๗๕๒๗-๖๕๐๐	๐๘-๔๓๐๕-๒๗๒๙
๒.๕	สำนักงานเทศบาล ตำบลท่าข้าม ๙๙ ม. ๑ถ.ตรัง-ปะเหลียน ต.ท่าข้าม อ.ปะเหลียน โทร. ๐-๗๕๒๘-๙๓๐๔ โทรสาร ๐-๗๕๒๘-๙๓๐๒	นางพรพรรณ รัตนพฤษ์พันธ์ จ.อ.สุริยะ แก้วทองประคำ	นายกเทศมนตรีตำบลท่าข้าม ปลัดเทศบาลตำบลท่าข้าม	๐-๗๕๒๘-๙๓๐๔	๐๘-๙๘๗๒-๘๑๘๔
					๐๘-๗๓๙๑-๖๒๘๐
๒.๖	สำนักงานเทศบาล ตำบลทุ่งยาว ถ.ตรัง-สตูล อ.ปะเหลียน โทร. ๐-๗๕๒๘-๘๐๒๒	นายเฉลิมพล ชัยเกษตรสิน นายวีรศรณ์ สุดสาคร	นายกเทศมนตรีตำบลทุ่งยาว ปลัดเทศบาลตำบลท่าข้าม	๐-๗๕๒๐-๘๑๖๕	๐๘-๔๖๖๒-๒๒๖๒
				๐-๗๕๒๐-๘๑๖๔	๐๘-๐๑๔๑-๔๔๔๐
๒.๗	สำนักงานเทศบาล ตำบลย่านตาขาว ถ.ตรัง-ปะเหลียน อ.ย่านตาขาว โทร. ๐-๗๕๒๘-๑๔๓๐ โทรสาร ๐-๗๕๒๘-๑๔๕๐	นายวุฒิชัย สุนทรนนท์ นายสุวิวิ มณีโชติ	นายกเทศมนตรีตำบลย่านตาขาว ปลัดเทศบาลตำบลย่านตาขาว	๐-๗๕๒๘-๑๔๓๐	๐๘-๗๗๐๓-๗๗๗๔
				๐-๗๕๒๘-๑๔๓๐	
๒.๘	สำนักงานเทศบาล ตำบลสิเกา ๙๙ ม. ๗ ต. บ่อหิน อ.สิเกา โทร. ๐-๗๕๒๙-๑๐๘๕ โทรสาร ๐-๗๕๒๔-๘๒๐๓	นายสุเมธ รอดรัตน์ นายธนวัฒน์ ผิวเหลือง	นายกเทศมนตรีตำบลสิเกา ปลัดเทศบาลตำบลสิเกา	๐-๗๕๒๙-๑๐๘๕	๐๘-๙๘๗๒-๘๒๐๑
					๐๘-๙๙๗๓-๔๙๗๑

ที่	กระทรวง, ส่วนราชการ สถานที่ตั้ง	ชื่อ - สกุล	ตำแหน่ง	หมายเลขโทรศัพท์	
				ที่ทำงาน	มือถือ
๒.๙	สำนักงานเทศบาล ตำบลควนงู ๑๒๓ ม.๒ ต.กะลาเส อ.สิเกา โทร. ๐-๗๕๒๙-๓๐๐๑-๒ โทรสาร ๐-๗๕๒๙-๓๐๑๑	นายสวัสดิ์ อ้นเต้ง นายธรรมรัฐ อินทวิเศษ	นายกเทศมนตรีตำบลควนงู ปลัดเทศบาลตำบลควนงู	๐-๗๕๒๙-๓๐๐๑-๒	๐๘-๑๗๓๗-๑๔๙๐
				๐-๗๕๒๙-๓๐๐๑-๒	๐๘-๙๗๓๑-๔๗๔๑
๒.๑๐	สำนักงานเทศบาล ตำบลลำภูรา ๑๕๗ ม.๓ ต.ลำภูรา อ.ห้วยยอด โทร. ๐-๗๕๒๘-๔๑๗๓ ต่อ ๑๐๔	นางสาวอนิสา วินสน นายสำราญ คงพล	นายกเทศมนตรีตำบลลำภูรา ปลัดเทศบาลตำบลลำภูรา	๐-๗๕๒๘-๔๑๗๓	๐๘-๑๕๓๖-๒๕๕๕
				๐-๗๕๒๘-๔๑๗๓	๐๘-๕๗๘๓-๖๓๓๐
๒.๑๑	สำนักงานเทศบาล ตำบลนางว ๑๑๙ ม.๕ ถ.เพชรเกษม อ.ห้วยยอด โทร. ๐-๗๕๒๖-๔๗๕๑ โทรสาร ๐-๗๕๒๖-๔๗๕๑ ต่อ ๓๒	นายพิทักษ์ สุวคันธ์ นางสาวพลอยขจรธรณ ชุ่มแจลื้อ	นายกเทศมนตรีตำบลนางว ปลัดเทศบาลตำบลนางว	๐-๗๕๒๗-๐๔๑๐	๐๘-๑๓๗๐-๖๕๕๘
					๐๕-๘๗๘๓-๖๓๓๐
๒.๑๒	สำนักงานเทศบาล ตำบลวังวิเศษ อ.วังวิเศษ โทร. ๐-๗๕๒๙-๖๑๐๘ โทรสาร ๐-๗๕๒๖-๒๐๙๕	นายโรจน์ฤทธิศักดิ์ มุกดา นายชาติชาย สุระสังวาลย์	นายกเทศมนตรีตำบลวังวิเศษ ปลัดเทศบาลตำบลวังวิเศษ	๐-๗๕๒๙-๖๑๐๘	๐๘-๙๔๗๐-๒๔๒๑
				๐-๗๕๒๖-๒๐๙๕	๐๘-๑๔๑๒-๓๔๗๓
๒.๑๓	สำนักงานเทศบาล ตำบลนาโยงเหนือ ถ.ตรัง-พัทลุง อ.นาโยง โทร. ๐-๗๕๒๙-๙๒๕๕	นายสิทธิ สุทธินนท์ นายสังเวียน เพ็ชรย้อย	นายกเทศมนตรีตำบลนาโยงเหนือ ปลัดเทศบาลตำบลนาโยงเหนือ	๐-๗๕๒๙-๙๒๕๕	๐๙-๓๕๕๓-๙๘๗๘
				๐-๗๕๒๙-๙๒๕๕	๐๘-๙๗๓๑-๒๐๒๖
๒.๑๔	สำนักงานเทศบาล ตำบลคลองปาง ๗๙ ม.๒ ถ.เทศบาล ๑อ.รัชฎา โทร. ๐-๗๕๒๘-๖๑๒๕	นายศุภกิจ ศาสตร์สุวรรณ ส.ต.อ.สมหวัง เกลี้ยงทอง	นายกเทศมนตรีตำบลคลองปาง ปลัดเทศบาลตำบลคลองปาง	๐-๗๕๒๘-๖๑๒๖	๐๖-๑๒๔๐-๖๓๓๓
				๐-๗๕๒๘-๖๑๒๖	๐๘-๑๙๕๖-๓๑๗๘
๒.๑๕	สำนักงานเทศบาล ตำบลโคกหล่อ อ.เมืองตรัง โทร. ๐-๗๕๒๒-๕๘๘๙	นายธณกฤต ภูมิมาตร นายฤกษ์นริศ ศรีใหม่	นายกเทศมนตรีตำบลโคกหล่อ ปลัดเทศบาลตำบลโคกหล่อ	๐-๗๕๒๗-๐๖๙๕	๐๙-๕๖๕๒-๓๔๑๙
				๐-๗๕๒๒-๕๗๙๙	๐๘-๙๔๖๙-๗๑๓๗

ที่	กระทรวง, ส่วนราชการ สถานที่ตั้ง	ชื่อ - สกุล	ตำแหน่ง	หมายเลขโทรศัพท์	
				ที่ทำงาน	มือถือ
	๒.๑๖ สนง. เทศบาลทุ่งกระบือ ตำบลทุ่งกระบือ ๑๑๖ ม.๑ ต.ทุ่งกระบือ อ.ย่านตาขาว โทร./โทรสาร ๐-๗๕๒๐-๔๗๐๕	นางรินทร์ฤดี ไวศยะ นายชาติชาย เหมมาชูเกียรติกุล	นายกเทศมนตรีตำบลทุ่งกระบือ ปลัดเทศบาลตำบลทุ่งกระบือ	๐-๗๕๒๐-๔๗๐๕ ๐-๗๕๒๐-๔๗๐๕	๐๘-๙๔๗๑-๖๗๙๖ ๐๘-๑๔๗๙-๐๓๑๙
	๒.๑๗ สำนักงานเทศบาล ตำบลนาตาล่วง อ.เมืองตรัง โทร. ๐-๗๕๕๐-๒๖๐๙	นายณัฐพงษ์ เนียมสม ส.ต.อ.สมหวัง เกลี้ยงทอง	นายกเทศมนตรีตำบลนาตาล่วง ปลัดเทศบาลตำบลนาตาล่วง	๐-๗๕๕๐-๒๖๑๐ ๐-๗๕๕๐-๒๖๑๐	๐๖-๕๓๙๘-๙๑๙๗
	๒.๑๘ สำนักงานเทศบาล ตำบลท่าพญา อ.ปะเหลียน โทร./โทรสาร ๐-๗๕๒๘-๑๑๔๓	นายนิรัตน์ รัตนสุการย์ นางสาวเรวดี ชูบาล	นายกเทศมนตรีตำบลท่าพญา ปลัดเทศบาลตำบลท่าพญา	๐-๗๕๒๘-๙๙๙๗ ๐-๗๕๒๘-๑๑๔๓	๐๙-๓๒๔๑-๔๙๕๔ ๐๙-๕๐๓๖-๘๓๗๔
	๒.๑๙ สำนักงานเทศบาล ตำบลควนโพธิ์ โทร./โทรสาร ๐-๗๕๒๘-๐๙๙๒	นายทรงชัย สวนอินทร์ นางนัชชา เหมมาชูเกียรติกุล	นายกเทศมนตรีตำบลควนโพธิ์ ปลัดเทศบาลตำบลควนโพธิ์	๐-๗๕๒๘-๐๙๙๒ ๐-๗๕๒๘-๐๙๙๗	๐๘-๒๘๒๔-๘๗๐๐ ๐๘-๗๘๓๗-๘๙๓๖
	๒.๒๐ สำนักงานเทศบาล ตำบลห้วยนาง อ.ห้วยยอด โทร/โทรสาร ๐-๗๕๒๙-๔๑๑๒	นายพรชัย สุวรรณอัมพร น.ส.อรุณีศรี มุสิกะสังข์	นายกเทศมนตรีตำบลห้วยนาง ปลัดเทศบาลตำบลห้วยนาง	๐-๗๕๒๙-๔๑๑๒ ๐-๗๕๒๙-๔๑๑๒	๐๖-๑๒๓๔-๑๑๙๙ ๐๘-๒๕๓๙-๕๘๕๙
	๒.๒๑สำนักงานเทศบาล ตำบลท่าจั่ว ตำบลท่าจั่ว อ.ห้วยยอด โทร./โทรสาร ๐-๗๕๒๗-๒๐๓๖	นายประสิทธิ์ แซ่ลือ นายทิวัดล ขวัญเมือง	นายกเทศมนตรีตำบลท่าจั่ว ปลัดเทศบาลตำบลท่าจั่ว	๐-๗๕๒๘-๔๙๓๐ ๐-๗๕๒๘-๔๙๒๙	๐๘-๙๖๔๖-๓๙๓๖ ๐๙-๙๓๑๓-๓๖๓๗
	๒.๒๒ สำนักงานเทศบาล ตำบลนาเมืองเพชร โทร./โทรสาร ๐-๗๕๒๗-๘๐๑๓	นายเสถียร แก้วงาม นางสาวจันทร์ทิพย์ วินชวน	นายกเทศมนตรีตำบลนาเมืองเพชร ปลัดเทศบาลตำบลนาเมืองเพชร	๐-๗๕๒๗-๘๐๑๓ ๐-๗๕๒๗-๘๐๑๓	๐๙-๘๖๘๐-๙๗๙๑ ๐๘-๙๖๘๔-๗๑๘๔
	๒.๒๓สำนักงานเทศบาลตำบล ควนธานี	นางเสกสรรค์ ศรมณี นางสาวเพ็ญศรี ชันแก้ว	นายกเทศมนตรีตำบลควนธานี ปลัดเทศบาลตำบลควนธานี	๐-๗๕๒๙-๐๒๖๗ ๐-๗๕๒๙-๐๒๖๔	๐๙-๓๖๕๑-๖๑๗๘ ๐๙-๕๕๔๐-๕๕๖๕
	๒.๒๔สำนักงานเทศบาลตำบล บางเป่า	นายละดม เชื้อช่วย น.ส.รัตนา ผลเงาะ	นายกเทศมนตรีตำบลบางเป่า ปลัดเทศบาลตำบลบางเป่า	๐-๗๕๒๙-๒๘๕๕ ๐-๗๕๒๙-๒๘๕๕	๐๘-๑๗๓๗-๗๔๗๐ ๐๘-๙๘๖๖-๑๓๓๒

ที่	กระทรวง, ส่วนราชการ สถานที่ตั้ง	ชื่อ - สกุล	ตำแหน่ง	หมายเลขโทรศัพท์	
				ที่ทำงาน	มือถือ
๓	องค์การบริหารส่วนตำบล (อบต.) อำเภอเมือง				
	๓.๑ องค์การบริหารส่วน ตำบลนาท่ามเหนือ โทรสาร ๐-๗๕๒๐-๓๒๕๐	นายณัฐภัทร ริกงาม	นายกองค์การบริหารส่วน ตำบลนาท่ามเหนือ	๐-๗๕๒๙-๐๘๖๐	๐๙-๓๗๔๗-๔๓๙๔
	๓.๒ องค์การบริหารส่วน ตำบลบ้านโพธิ์ โทรสาร ๐-๗๕๒๑-๙๕๕๗	นายกิตติพงศ์ ริกใหม่	นายกองค์การบริหารส่วน ตำบลบ้านโพธิ์	๐-๗๕๕๘-๒๔๔๒	๐๘-๓๕๙๑-๒๕๖๙
	๓.๓ องค์การบริหารส่วน ตำบลน้ำผุด โทร ๐-๗๕๒๕-๙๐๔๑ โทรสาร ๐-๗๕๒๕-๙๐๔๒	นายวิศสาร แสงศรี	นายกองค์การบริหารส่วนตำบล น้ำผุด	๐-๗๕๒๕-๙๐๔๑	๐๙-๕๐๓๖-๒๘๖๔
	๓.๔ องค์การบริหารส่วน ตำบลควนปริง โทรสาร. ๐-๗๕๒๕-๘๗๘๒	นายสมเจน จันทร์โหนด	นายกองค์การบริหารส่วนตำบล ควนปริง	๐-๗๕๒๕-๘๗๘๒	๐๙-๒๗๕๒-๙๗๙๙
	๓.๕ องค์การบริหารส่วน ตำบลนาท่ามใต้ โทร ๐-๗๕๒๐-๔๑๘๕	นายชาลี เมืองนก	นายกองค์การบริหารส่วนตำบล นาท่ามใต้	๐-๗๕๒๐-๔๑๘๕	๐๖-๒๗๕๙-๕๙๑๖
	๓.๖ องค์การบริหารส่วน ตำบลนาโต๊ะหมิง โทรสาร ๐-๗๕๒๗-๘๐๗๘	นายสรวิทย์ นาคะพงศ์	นายกองค์การบริหารส่วนตำบล นาโต๊ะหมิง	๐-๗๕๒๗-๘๐๗๘	๐๙-๓๖๒๑-๑๑๓๓
	๓.๗ องค์การบริหารส่วน ตำบลหนองตรุด โทรสาร ๐-๗๕๒๗-๘๑๕๓	นายพิศาล เต็งเลี้ยง	นายกองค์การบริหารส่วนตำบล หนองตรุด	๐-๗๕๕๗-๑๓๒๔ ต่อ ๑๘	๐๘-๑๗๓๗-๔๘๕๙
	๓.๘ องค์การบริหารส่วน ตำบลนาโยงใต้ โทรสาร ๐-๗๕๒๐-๖๑๐๖	นายพิภพ ทองโอ	นายกองค์การบริหารส่วนตำบล นาโยงใต้	๐-๗๕๒๐-๖๑๐๖	๐๘-๐๙๓๙-๘๒๓๙
	๓.๙ องค์การบริหารส่วน ตำบลบางรัก โทร. ๐-๗๕๕๗-๐๕๕๑-๓ โทรสาร ๐-๗๕๕๗-๐๕๕๑-๒	นายปรีชา ผักน้ำ	นายกองค์การบริหารส่วนตำบล บางรัก	๐-๗๕๕๗-๐๕๕๑	๐๘-๙๘๗๔-๗๗๘๙

ที่	กระทรวง, ส่วนราชการ สถานที่ตั้ง	ชื่อ - สกุล	ตำแหน่ง	หมายเลขโทรศัพท์	
				ที่ทำงาน	มือถือ
	๓.๑๐ องค์การบริหารส่วน ตำบลบ้านควน โทร/โทรสาร ๐-๗๕๕๐-๑๐๘๕	นายเอกพล ณ พัทลุง	นายกองค์การบริหารส่วนตำบล บ้านควน	๐-๗๕๕๐-๑๐๘๕	๐๙-๖๙๔๑-๙๗๔๖
	๓.๑๑ องค์การบริหารส่วน ตำบลนาพละ โทร ๐-๗๕๒๙-๐๘๐๔ โทรสาร ๐-๗๕๒๐-๖๐๕๖ ต่อ ๑๖	นายสำเริง นิลละออ	นายกองค์การบริหารส่วนตำบล นาพละ	๐-๗๕๒๙-๐๘๐๔	๐๖-๓๕๓๘-๖๑๖๘
	๓.๑๒ องค์การบริหารส่วน ตำบลนาบิณฑา โทร/โทรสาร ๐-๗๕๒๐-๓๓๙๓ <u>อำเภอปะเหลียน</u>	นายสุวิทย์ ทองเพิ่ม	นายกองค์การบริหารส่วนตำบล นาบิณฑา	๐-๗๕๒๙-๐๕๑๐	๐๙-๙๓๑๙-๑๙๘๕
	๓.๑๓ องค์การบริหารส่วน ตำบลบ้านนา โทร. ๐-๗๕๒๖-๘๐๒๕	นายวิรัช ชำนาญเหนาะ	นายกองค์การบริหารส่วนตำบล บ้านนา	๐-๗๕๒๙-๐๒๙๙	๐๘-๙๘๗๐-๘๐๐๙
	๓.๑๔ องค์การบริหารส่วน ตำบลปะเหลียน โทร. ๐-๗๕๒๖-๙๑๘๐	นายคมกฤษ คงเกลี้ยง	นายกองค์การบริหารส่วนตำบล ปะเหลียน	๐-๗๕๒๙-๐๖๓๙	๐๙-๔๒๘๙-๓๘๒๘
	๓.๑๕ องค์การบริหารส่วน ตำบลสุโสะ โทร/โทรสาร ๐-๗๕๒๘-๘๑๑๒	นายสมคิด รongเดช	นายกองค์การบริหารส่วนตำบล สุโสะ	๐-๗๕๒๘-๙๖๘๙	๐๙-๔๓๘๑-๖๔๙๙
	๓.๑๖ องค์การบริหารส่วน ตำบลแหลมสอม โทร.๐-๗๕๕๗-๖๔๔๔	นายประสาร แก้วพิทักษ์	นายกองค์การบริหารส่วนตำบล แหลมสอม	๐-๗๕๕๗-๖๔๔๔	๐๙-๕๔๔๗-๓๙๐๒
	๓.๑๗ องค์การบริหารส่วน ตำบลท่าข้าม ๓๐/๒ ม.๗ ต.ท่าข้าม อ.ปะเหลียน โทร/โทรสาร ๐-๗๕๒๘-๘๕๙๓	นายสมชาย ท้ายห้วน	นายกองค์การบริหารส่วนตำบล ท่าข้าม	๐-๗๕๒๙-๒๑๑๖	๐๘-๙๖๔๕-๐๔๐๘
	๓.๑๘ องค์การบริหารส่วน ตำบลบางด้วน โทร. ๐-๗๕๕๗-๖๘๑๔	นายยงยุทธ แซ่เดียว	นายกองค์การบริหารส่วนตำบล บางด้วน	๐-๗๕๕๗-๖๘๑๔	๐๘-๑๐๘๓-๖๐๐๕

ที่	กระทรวง, ส่วนราชการ สถานที่ตั้ง	ชื่อ - สกุล	ตำแหน่ง	หมายเลขโทรศัพท์	
				ที่ทำงาน	มือถือ
	๓.๑๙ องค์การบริหารส่วน ตำบลลิพัง โทร ๐-๗๕๒๐-๔๔๓๕	นายธีรภาพ แสงภาคนีย์	นายกองค์การบริหารส่วนตำบล ลิพัง	๐-๗๕๒๐-๔๔๓๕	๐๘-๙๒๙๐-๒๕๓๑
	๓.๒๐ องค์การบริหารส่วน ตำบลทุ่งยาว โทร/โทรสาร ๐-๗๕๒๘-๘๐๓๒	นายกิตติธัช วงศ์ศิริโสภณ	นายกองค์การบริหารส่วนตำบล ทุ่งยาว	๐-๗๕๒๐-๘๒๔๘	๐๖-๒๑๙๗-๙๘๙๓
	๓.๒๑ องค์การบริหารส่วน ตำบลเกาะสุกร <u>อำเภอกันตัง</u>	นายสุนัน สัมพันธ์พานิชกิจ	นายกองค์การบริหารส่วนตำบล เกาะสุกร	๐-๗๕๘๒-๙๙๕๐	๐๙-๔๓๑๘-๑๐๗๕
	๓.๒๒ องค์การบริหารส่วน ตำบลคลองชีล้อม ม.๔ ต.คลองชีล้อม อ.กันตัง โทร/โทรสาร ๐-๗๕๒๙-๐๘๖๘	นายอดิศักดิ์ สองเมือง	นายกองค์การบริหารส่วนตำบล คลองชีล้อม	๐-๗๕๒๙-๐๘๖๘	๐๙-๑๖๔๘-๙๔๑๙
	๓.๒๓ องค์การบริหารส่วน ตำบลกันตังใต้ โทร. ๐-๗๕๒๐-๔๖๒๕ โทรสาร ๐-๗๕๒๐-๔๖๒๗	นายอุดม แซ่เลี้ยว	นายกองค์การบริหารส่วนตำบล กันตังใต้	๐-๗๕๒๐-๔๖๒๕	๐๙-๘๙๒๓-๒๗๔๒
	๓.๒๔ องค์การบริหารส่วน ตำบลเกาะลิบง โทร ๐-๗๕๒๕-๖๑๐๙ โทรสาร ๐-๗๕๒๐-๗๕๒๙	นายสิทธิพร จิเหลา	นายกองค์การบริหารส่วนตำบล เกาะลิบง	๐-๗๕๒๙-๐๙๖๕	๐๘-๐๗๐๐-๗๓๒๓
	๓.๒๕ องค์การบริหารส่วน ตำบลคลองลู โทร ๐-๗๕๒๐-๖๗๘๗ โทรสาร ๐-๗๕๒๐-๖๗๘๗ ต่อ ๑๐๕	นายปรีชา ต้นชัย	นายกองค์การบริหารส่วนตำบล คลองลู	๐-๗๕๒๙-๐๖๐๔	๐๘-๙๘๗๕-๔๐๐๑
	๓.๒๖ องค์การบริหารส่วน ตำบลโคกยาง โทร ๐-๗๕๕๗-๑๐๔๙	นายสมชาย หอยสังข์	นายกองค์การบริหารส่วนตำบล โคกยาง	๐-๗๕๕๗-๑๐๔๙	๐๖-๑๒๒๗-๘๙๗๙
	๓.๒๗ องค์การบริหารส่วน ตำบลนาเกลือ โทร. ๐-๗๕๒๐-๓๐๒๘	นายเอกพล แซ่หลี	นายกองค์การบริหารส่วนตำบล นาเกลือ	๐-๗๕๒๙-๐๖๓๕	๐๘-๗๖๒๙-๖๖๓๙

ที่	กระทรวง, ส่วนราชการ สถานที่ตั้ง	ชื่อ - สกุล	ตำแหน่ง	หมายเลขโทรศัพท์	
				ที่ทำงาน	มือถือ
	๓.๒๘ องค์การบริหารส่วน ตำบลบ่อน้ำร้อน	นายเอนก ปรีชา	นายกองค์การบริหารส่วนตำบล บ่อน้ำร้อน	๐-๗๕๒๙-๒๐๐๐	๐๘-๗๘๙๐-๕๐๗๙
	๓.๒๙ องค์การบริหารส่วน ตำบลบางหมาก โทร/โทรสาร ๐-๗๕๒๙-๐๘๙๕	นายสนอง พอกศักดิ์	นายกองค์การบริหารส่วนตำบล บางหมาก	๐-๗๕๒๙-๐๘๙๕	๐๘-๕๐๗๙-๕๘๖๙
	๓.๓๐ องค์การบริหารส่วน ตำบลบางสัก ๗๑/๓ ม.๑ ต.บางสัก อ.กันตัง โทร/โทรสาร ๐-๗๕๒๙-๒๓๑๑	นายโชติ มलयงค์	นายกองค์การบริหารส่วนตำบล บางสัก	๐-๗๕๒๙-๒๓๑๑	๐๘-๖๒๗๘-๐๓๐๕
	๓.๓๑ องค์การบริหารส่วน ตำบลย่านซื่อ โทร. ๐-๗๕๒๐-๓๓๙๗	นายกรณ์บรรณวิชัย บุญแก้ว	นายกองค์การบริหารส่วนตำบล ย่านซื่อ	๐-๗๕๒๗-๐๔๙๖	๐๖-๓๔๘๓-๓๒๘๐
	๓.๓๒ องค์การบริหารส่วน ตำบลวังวน โทร. ๐-๗๕๒๕-๓๑๕๑	นายทรงศักดิ์ อินสว่าง	นายกองค์การบริหารส่วนตำบล วังวน	๐-๗๕๒๗-๐๐๓๓	๐๘-๒๗๙๖-๗๖๑๖
	<u>อำเภอย่านตาขาว</u>				
	๓.๓๓ องค์การบริหารส่วนตำบล ในควน โทร.๐-๗๕๕๗-๖๒๑๕	นายทรงศักดิ์ สังขาว	นายกองค์การบริหารส่วนตำบล ในควน	๐-๗๕๕๗-๖๒๑๕	๐๘-๑๓๙๖-๔๕๔๘
	๓.๓๔ องค์การบริหารส่วน ตำบลเกาะเปียง โทร. ๐-๗๕๒๘-๐๘๙๒	นายวิระ แก้วเพ็ง	นายกองค์การบริหารส่วนตำบล เกาะเปียง	๐-๗๕๕๗-๕๖๗๗	๐๘-๐๕๔๕-๔๑๔๘
	๓.๓๕ องค์การบริหารส่วน ตำบลทุ่งค่าย ๓๕/๕ ม.๔ ต.ทุ่งค่าย อ.ย่านตาขาว โทร/โทรสาร ๐-๗๕๒๐-๓๒๓๓	นายสมบุญ สະตะ	นายกองค์การบริหารส่วนตำบล ทุ่งค่าย	๐-๗๕๒๗-๐๔๗๙	๐๘-๑๙๗๘-๒๖๘๙
	๓.๓๖ องค์การบริหารส่วน ตำบลนาชุมเห็ด	นายอนุ ชูเนตร	นายกองค์การบริหารส่วนตำบล นาชุมเห็ด	๐-๗๕๒๙-๐๗๕๐	๐๘-๑๔๗๖-๕๙๗๕

ที่	กระทรวง, ส่วนราชการ สถานที่ตั้ง	ชื่อ - สกุล	ตำแหน่ง	หมายเลขโทรศัพท์	
				ที่ทำงาน	มือถือ
	๓.๓๗ องค์การบริหารส่วน ตำบลหนองบ่อ โทร/โทรสาร ๐-๗๕๒๘-๕๑๐๐	นายวิโรจน์ ศิริพันธ์	นายกองค์การบริหารส่วนตำบล หนองบ่อ	๐-๗๕๒๘-๕๑๐๐	๐๘-๑๐๙๑-๒๙๙๖
	๓.๓๘ องค์การบริหารส่วน ตำบลโพรงจระเข้ ๑๑๐ ม.๕ ต.โพรงจระเข้ อ.ย่านตาขาว โทร. ๐-๗๕๕๐-๐๖๐๐ โทรสาร ๐-๗๕๕๐-๐๖๐๒	นายทวีศักดิ์ หวังกา	นายกองค์การบริหารส่วนตำบล โพรงจระเข้	๐-๗๕๕๐-๒๘๖๙	๐๘-๙๗๑๓-๙๙๙๓
	อำเภอห้วยยอด				
	๓.๓๙ องค์การบริหารส่วน ตำบลเขากอบ โทร ๐-๗๕๕๐-๐๐๘๘	นายชาคริต ช่วยบำรุง	นายกองค์การบริหารส่วนตำบล เขากอบ	๐-๗๕๕๐-๐๐๘๘	๐๘-๑๐๘๗-๕๗๔๔
	๓.๔๐ องค์การบริหารส่วน ตำบลบางดี โทร. ๐-๗๕๕๗-๗๔๔๕	นายระพี อินทวิเศษ	นายกองค์การบริหารส่วนตำบล บางดี	๐-๗๕๒๘-๔๔๕๓	๐๘-๙๕๕๐-๙๐๒๗
	๓.๔๑ องค์การบริหารส่วน ตำบลหนองช้างแล่น โทร.๐-๗๕๕๗-๗๒๓๔ ต่อ ๔ โทรสาร ๐-๗๕๕๗-๗๒๓๔ ต่อ ๗	นายกิตติพงษ์ เลิศประดับพร	นายกองค์การบริหารส่วนตำบล หนองช้างแล่น	๐-๗๕๕๗-๗๒๓๔	๐๘-๒๒๒๗-๓๒๘๗
	๓.๔๒ องค์การบริหารส่วน ตำบลนาวง โทร. ๐-๗๕๒๖-๔๑๔๐	นายบุญณลักษณ์ อ่อนชื่นจิตร	นายกองค์การบริหารส่วนตำบล นาวง	๐-๗๕๒๙-๐๒๗๔	๐๖-๕๗๔๕-๙๑๙๙
	๓.๔๓ องค์การบริหารส่วน ตำบลลำภูรา โทรสาร ๐-๗๕๒๑-๓๓๔๙	นายชนะ ด่วนราม	นายกองค์การบริหารส่วนตำบล ลำภูรา	๐-๗๕๒๙-๐๔๓๓	๐๘-๑๘๙๓-๔๙๒๓
	๓.๔๔ องค์การบริหารส่วน ตำบลบางกุ้ง โทรสาร ๐-๗๕๒๖-๔๓๗๖ ต่อ ๑๐๕	นายวิรัช บัวแก้ว	นายกองค์การบริหารส่วนตำบล บางกุ้ง	๐-๗๕๒๗-๐๔๓๔	๐๘-๔๐๕๗-๒๖๕๙
	๓.๔๕ องค์การบริหารส่วน ตำบลปากแจ่ม โทรสาร ๐-๗๕๕๘-๐๔๐๓	นางสาวมณฑา ทองขาว	นายกองค์การบริหารส่วนตำบล ปากแจ่ม	๐-๗๕๕๗-๔๘๒๔	๐๙-๔๕๖๐-๐๓๓๘

ที่	กระทรวง, ส่วนราชการ สถานที่ตั้ง	ชื่อ - สกุล	ตำแหน่ง	หมายเลขโทรศัพท์	
				ที่ทำงาน	มือถือ
	๓.๔๖ องค์การบริหารส่วน ตำบลเขาปูน โทรสาร ๐-๗๕๒๗-๑๕๘๙ ต่อ ๑๐๘	นายบุญเชื้อ แก้วแสน	นายกองค์การบริหารส่วนตำบล เขาปูน	๐-๗๕๒๗-๑๕๘๙	๐๖-๑๑๖๓-๖๑๙๖
	๓.๔๗ องค์การบริหารส่วน ตำบลทุ่งต่อ ๑๔๖ ม.๖ ต.ทุ่งต่อ อ.ห้วยยอด โทร/โทรสาร ๐-๗๕๒๙-๐๗๔๗	นายสมัคร ดันกุลโรจน์	นายกองค์การบริหารส่วนตำบล ทุ่งต่อ	๐-๗๕๒๙-๐๗๔๗	๐๘-๗๒๗๕-๐๙๐๐
	๓.๔๘ องค์การบริหารส่วน ตำบลปากคม โทร/โทรสาร ๐-๗๕๒๙-๐๙๗๕	นายเวียน สิทธิชัย	นายกองค์การบริหารส่วนตำบล ปากคม	๐-๗๕๒๙-๐๙๗๕	๐๘-๑๖๐๖-๕๑๖๘
	๓.๔๙ องค์การบริหารส่วนเขาขาว ๑๔๗ ม.๖ ตำบลเขาขาว โทร.๐-๗๕๒๓-๓๔๗๗ โทรสาร ๐-๗๕๒๗-๑๖๓๒	นายเชียว เสนี	นายกองค์การบริหารส่วนตำบล เขาขาว	๐-๗๕๒๗-๑๖๓๒	๐๖-๑๑๘๙-๒๑๑๘
	๓.๕๐ องค์การบริหารส่วน ตำบลวังคีรี ๑๒๑/๒ ม.๒ ต.วังคีรี อ.ห้วยยอด โทรสาร ๐-๗๕๕๗-๘๐๑๖	นายอุดมศักดิ์ คำศรี	นายกองค์การบริหารส่วนตำบล วังคีรี	๐-๗๕๕๒-๐๗๖๓	๐๘-๔๘๔๒-๓๔๕๙
	๓.๕๑ องค์การบริหารส่วน ตำบลในตา โทร/โทรสาร ๐-๗๕๕๗-๘๒๓๘	นายบุญธรรม กี่สู่น	นายกองค์การบริหารส่วนตำบล ในตา	๐-๗๕๕๗-๘๒๓๗-๘	๐๙-๒๕๒๘-๔๕๑๖
	๓.๕๒ องค์การบริหารส่วน ตำบลห้วยยอด โทรสาร ๐-๗๕๒๗-๒๓๓๑	นายพิมพ์ จันทรมุข	นายกองค์การบริหารส่วนตำบล ห้วยยอด	๐-๗๕๒๘-๔๖๓๗	๐๘-๑๐๘๒-๔๗๒๓
	<u>อำเภอनाโยง</u> ๓.๕๓ องค์การบริหารส่วน ตำบลนาโยงเหนือ โทรสาร ๐-๗๕๒๔-๒๒๖๓ ต่อ ๑๑	นายสมควร จิตรแก้ว	นายกองค์การบริหารส่วนตำบล นาโยงเหนือ	๐-๗๕๒๔-๒๒๖๓	๐๖-๒๐๖๘-๖๒๙๕

ที่	กระทรวง, ส่วนราชการ สถานที่ตั้ง	ชื่อ - สกุล	ตำแหน่ง	หมายเลขโทรศัพท์	
				ที่ทำงาน	มือถือ
	๓.๕๔ องค์การบริหารส่วน ตำบลนาข้าวเสีย โทรสาร ๐-๗๕๕๗-๓๑๕๘	นายอารีย์ ขวัญศรีสุทธิ์	นายกองค์การบริหารส่วนตำบล นาข้าวเสีย	๐-๗๕๕๗-๓๑๕๘	๐๘-๙๙๗๐-๑๓๓๘
	๓.๕๕ องค์การบริหารส่วน ตำบลโคกสะบ้า โทรสาร ๐-๗๕๕๘-๓๑๐๕	นายสมโชค เขยชื่นจิตร	นายกองค์การบริหารส่วนตำบล โคกสะบ้า	๐-๗๕๕๘-๓๑๐๕	๐๙-๕๐๖๙-๖๖๔๔
	๓.๕๖ องค์การบริหารส่วน ตำบลช่อง	นายอุทก ชูสิงห์	นายกองค์การบริหารส่วนตำบล เขาช่อง	๐-๗๕๕๗-๐๔๔๕	๐๘-๗๘๓๐-๒๑๐๕
	๓.๕๗ องค์การบริหารส่วน ตำบลนาหมื่นศรี	นายวิโรจน์ เยาว์ดำ	นายกองค์การบริหารส่วนตำบล นาหมื่นศรี	๐-๗๕๒๙-๙๕๕๖	๐๘-๑๕๔๐-๔๒๖๓
	๓.๕๘ องค์การบริหารส่วน ตำบลละมอ อ.นาโยง โทรสาร ๐-๗๕๒๙-๙๙๐๕	นายอาจันต์ ขาวขำ	นายกองค์การบริหารส่วนตำบล ละมอ	๐-๗๕๕๗-๔๑๐๐	๐๘-๔๓๓๕-๘๕๐๐
	อำเภอสิเกา				
	๓.๕๙ องค์การบริหารส่วน ตำบลบ่อหิน โทรสาร ๐-๗๕๒๔-๘๒๑๗	นายธรรมฤทธิ์ เขาบาท	นายกองค์การบริหารส่วนตำบล บ่อหิน	๐-๗๕๒๙-๑๐๑๒	๐๙-๓๕๗๕-๓๓๕๐
	๓.๖๐ องค์การบริหารส่วน ตำบลเขาไม้แก้ว ๑๕๑/๑ ม.๑ ต.เขาไม้แก้ว	นายพีรพันธ์ ลังเมือง	นายกองค์การบริหารส่วนตำบล เขาไม้แก้ว	๐-๗๕๕๗-๐๒๖๘	๐๙-๘๘๗๙-๑๕๔๕
	๓.๖๑ องค์การบริหารส่วน ตำบลไม้ฝาด โทรสาร .๐-๗๕๒๗-๔๐๔๐ ต่อ ๑๐๖	นายสมนึก เปลี่ยนเกท	นายกองค์การบริหารส่วนตำบล ไม้ฝาด	๐-๗๕๒๗-๔๐๔๐	๐๘-๙๘๗๓-๙๙๔๙
	๓.๖๒ องค์การบริหารส่วน ตำบลกะลาเส โทรสาร ๐-๗๕๒๖-๗๐๘๗	นายชัยฤทธิ์ ถ้าย่วน	นายกองค์การบริหารส่วนตำบล กะลาเส	๐-๗๕๒๗-๐๗๑๑	๐๘-๔๐๘๖-๑๓๕๒

ที่	กระทรวง, ส่วนราชการ สถานที่ตั้ง	ชื่อ - สกุล	ตำแหน่ง	หมายเลขโทรศัพท์	
				ที่ทำงาน	มือถือ
	อำเภอวังวิเศษ				
	๓.๖๓ องค์การบริหารส่วนตำบล เขาวงกต ๑๘๘ ม. ๔ ต.เขาวงกต อ.วังวิเศษ	นายสมปอง หนูเนื่อง	นายกองค์การบริหารส่วนตำบล เขาวงกต	๐-๗๕๒๗-๐๒๐๐	๐๘-๙๘๗๔-๓๑๘๙
	๓.๖๔ องค์การบริหารส่วนตำบล ท่าสะบ้า ๙๘ ม.๓ ต.ท่าสะบ้า อ.วังวิเศษ โทร ๐-๗๕๒๙-๖๙๒๒	นายบุญดี จินฉิม	นายกองค์การบริหารส่วนตำบล ท่าสะบ้า	๐-๗๕๒๙-๖๙๒๒	๐๙-๔๕๙๒-๖๑๕๘
	๓.๖๕ องค์การบริหารส่วนตำบล อ่าวตง ๔๙ ม.๑ ต.อ่าวตง อ.วังวิเศษ โทร /โทรสาร ๐-๗๕๒๐-๖๘๔๗	นายเลื่องศักดิ์ จันทร์สุขศรี	นายกองค์การบริหารส่วนตำบล อ่าวตง	๐-๗๕๒๙-๖๕๘๕	๐๖-๓๔๕๐-๖๕๖๕
	๓.๖๖ องค์การบริหารส่วนตำบล วังมะปราง ม.๙ ต.วังมะปราง อ.วังวิเศษ	นายอรุณ คำพอรู	นายกองค์การบริหารส่วนตำบล วังมะปราง	๐-๗๕๒๗-๐๓๕๘	๐๘-๑๓๗๐-๕๓๙๑
	๓.๖๗ องค์การบริหารส่วนตำบล วังมะปรางเหนือ ๑๗ ม.๗ ต.วังมะปรางฯ อ.วังวิเศษ โทร ๐-๗๕๒๐-๖๘๔๗ โทรสาร ๐-๗๕๒๖-๒๒๓๐	นายมงคล หนูประสิทธิ์	นายกองค์การบริหารส่วนตำบล วังมะปรางเหนือ	๐-๗๕๒๗-๐๙๒๐	๐๙-๙๑๘๙-๗๒๖๕
	อำเภอรัชฎา				
	๓.๖๘ องค์การบริหารส่วนตำบล หนองปรือ ๑๔๘ ม.๑ ต.หนองปรือ อ.รัชฎา	นายธีระศักดิ์ ลิทธิชัย	นายกองค์การบริหารส่วนตำบล หนองปรือ	๐-๗๕๒๘-๔๗๕๗	๐๙-๓๕๘๐-๕๔๑๖
	๓.๖๙ องค์การบริหารส่วนตำบล ควนเมา ๔๗ ม.๑๒ ต.ควนเมา อ.รัชฎา โทร/โทรสาร ๐-๗๕๒๖-๐๒๑๓	นายอรุณ สายสิญจน์	นายกองค์การบริหารส่วนตำบล ควนเมา	๐-๗๕๒๙-๐๑๒๒	๐๘-๔๘๙๘-๒๒๒๓
	๓.๗๐ องค์การบริหารส่วนตำบล คลองปาง ม.๕ ต.คลองปาง อ.รัชฎา โทร/โทรสาร ๐-๗๕๒๘-๖๑๘๓	นายเอกลักษณ์ แก้วศรีสุข	นายกองค์การบริหารส่วนตำบล คลองปาง	๐-๗๕๒๙-๐๒๕๒	๐๘-๕๘๗๙-๔๙๘๙

ที่	กระทรวง, ส่วนราชการ สถานที่ตั้ง	ชื่อ - สกุล	ตำแหน่ง	หมายเลขโทรศัพท์	
				ที่ทำงาน	มือถือ
	<p>๓.๗๑ องค์การบริหารส่วนตำบล เขาไพร ต.เขาไพร อ.รัชฎา โทร. ๐-๗๕๒๙-๐๘๖๙</p>	นายทรศนฤทธิ์ คำสุข	นายกองค์การบริหารส่วนตำบล เขาไพร	๐-๗๕๒๙-๐๘๖๙	๐๘-๘๓๙๖-๐๑๙๔
	<p>๓.๗๒ องค์การบริหารส่วนตำบล หนองบัว ต.หนองบัว อ.รัชฎา</p>	นายสมชาย สงรักษ์	นายกองค์การบริหารส่วนตำบล หนองบัว	๐-๗๕๒๙-๐๙๔๘	๐๙-๓๖๐๒-๑๐๔๕
	<p><u>อำเภอหาดสำราญ</u> ๓.๗๓ องค์การบริหารส่วนตำบล หาดสำราญ ม. ๙ ต.หาดสำราญ อ.หาดสำราญ โทร. ๐-๗๕๒๐-๘๗๗๑</p>	นายสมพงษ์ ประภากรสกุล	นายกองค์การบริหารส่วนตำบล หาดสำราญ	๐-๗๕๒๐-๘๗๗๑	๐๘-๖๓๙๒-๘๗๙๖
	<p>๓.๗๔ องค์การบริหารส่วนตำบล ตะเสะ ๙๔ ม.๓ ต.ตะเสะ อ.หาดสำราญ โทร ๐-๗๕๒๐-๓๐๔๔ โทรสาร ๐-๗๕๒๐-๓๐๔๔</p>	นายนิคม ชัยหมาด	นายกองค์การบริหารส่วนตำบล ตะเสะ	๐-๗๕๒๙-๑๒๔๔	๐๙-๙๒๔๙-๓๙๗๘
	<p>๓.๗๕ องค์การบริหารส่วนตำบล บ้านหวี ม.๔ ต.บ้านหวี อ.หาดสำราญ โทร/โทรสาร ๐-๗๕๒๐-๓๐๐๑</p>	นายเสนอ ชิตแก้ว	นายกองค์การบริหารส่วนตำบล บ้านหวี	๐-๗๕๒๙-๐๕๑๑	๐๙-๕๐๘๐-๑๙๙๓
๑	<p><u>กระทรวงมหาดไทย (ง.รัฐวิสาหกิจ)</u> สำนักงานประปาตราชิ่ง ๑๕๘ ถ.ท่ากลาง อ.เมือง โทร/โทรสาร ๐-๗๕๒๑-๘๒๑๖,</p>	นางกัญญา กันตะปิติ	ผู้จัดการการประปาส่วนภูมิภาค สาขาตราชิ่ง	๐-๗๕๒๑-๘๒๑๖	๐๘-๙๗๒๘-๗๒๗๕
๒	<p>สำนักงานการไฟฟ้า ส่วนภูมิภาคจังหวัดตราชิ่ง ๒๔๐ หมู่ ๕ ต.นาทามเหนือ อ.เมือง โทร.๐-๗๕๕๘-๑๑๘๗-๘ โทรสาร ๐-๗๕๕๘-๑๑๘๘</p>	นายสมมาศ พุฒิมงคล	ผู้จัดการการไฟฟ้าส่วนภูมิภาค จังหวัดตราชิ่ง	๐-๗๕๕๘-๑๑๘๖	๐๘-๑๗๔๗-๐๔๐๑

ที่	กระทรวง, ส่วนราชการ สถานที่ตั้ง	ชื่อ - สกุล	ตำแหน่ง	หมายเลขโทรศัพท์	
				ที่ทำงาน	มือถือ
๓	สำนักงานตำรวจแห่งชาติ ตำรวจภูธรจังหวัดตรัง ๓๕ ม.๑๒ ต.โคกหล่อ อ.เมือง โทร. ๐-๗๕๕๗-๒๐๒๒ โทรสาร ๐-๗๕๕๗-๒๐๐๐	พล.ต.ต. เขาวลิต เลี้ยงสุพงศ์	ผบก.ภ.จว.ตรัง	๐-๗๕๕๗-๒๐๘๑	๐๙-๔๖๑๖-๓๙๕๓
๔	สถานีตำรวจภูธรเมืองตรัง ถ.พัทลุง ต.ทับเที่ยง อ.เมือง	พ.ต.อ.सानิตย์ พลเพชร	ผกก.สภ.เมืองตรัง	๐-๗๕๒๑-๑๓๑๑	๐๘-๑๒๗๑-๐๑๙๓
๕	สถานีตำรวจภูธรกันตัง ถ.สถลสถานพิทักษ์ ต.กันตัง อ.กันตัง โทร/โทรสาร ๐-๗๕๒๕-๑๐๐๒	พ.ต.อ.ประดิษฐ์ ชัยผล	ผกก.สภ.กันตัง	๐-๗๕๒๕-๑๐๐๒	๐๘-๑๘๙๓-๗๙๖๘
๖	สถานีตำรวจภูธรปะเหลียน ม.๑ ต.ท่าข้าม อ.ปะเหลียน โทร/โทรสาร ๐-๗๕๒๘-๘๔๗๗	พ.ต.อ.เจริญพร สอนสังข์	ผกก.สภ.ปะเหลียน	๐-๗๕๒๘-๙๐๐๗	๐๘-๒๓๖๔-๙๕๓๕
๗	สถานีตำรวจภูธรย่านตาขาว ๑๘๑ ถ.ตรัง-ปะเหลียน อ.ย่านตาขาว โทร/โทรสาร ๐-๗๕๒๔-๐๑๖๕	พ.ต.อ.พูนศักดิ์ เข็งแจ่ม	ผกก.สภ.ย่านตาขาว	๐-๗๕๕๘-๔๑๓๓	๐๘-๑๕๓๘-๖๐๐๘
๘	สถานีตำรวจภูธรสิเกา ๒๖๗ ม.๑ ต.บ่อหิน อ.สิเกา โทร/โทรสาร ๐-๗๕๒๙-๑๐๐๕	พ.ต.อ.เชื้อชาติ เขาคำ	ผกก.สภ.สิเกา	๐-๗๕๒๙-๑๐๖๘	๐๘-๙๗๒๗-๔๒๒๒
๙	สถานีตำรวจภูธรห้วยยอด ๓๐๓ ถ.เพชรเกษม ต.ห้วยยอด อ.ห้วยยอด โทร/โทรสาร ๐-๗๕๒๗-๒๑๔๘	พ.ต.อ.อิศราพงศ์ จินา	ผกก.สภ.ห้วยยอด	๐-๗๕๒๗-๒๑๔๘	๐๘-๑๘๙๔-๔๔๖๖
๑๐	สถานีตำรวจภูธรวังวิเศษ ๑๙๒ ม.๗ ต.วังมะปรางเหนือ อ.วังวิเศษ โทร/โทรสาร ๐-๗๕๒๙-๖๑๒๕	พ.ต.อ.กนก เกินกลาง	ผกก.สภ.วังวิเศษ	๐-๗๕๒๙-๖๑๒๕	๐๘-๗๓๙๓-๓๘๘๘
๑๑	สถานีตำรวจภูธรนาโยง ๒๙๖ ถ.เพชรเกษม ต.นาโยงเหนือ โทร/โทรสาร ๐-๗๕๒๔-๒๔๙๗	พ.ต.อ.เอกพงษ์ ทั้งจันทร์แดง	ผกก.สภ.นาโยง	๐-๗๕๒๙-๙๓๑๐	๐๖-๓๕๕๙-๙๕๕๕

ที่	กระทรวง, ส่วนราชการ สถานที่ตั้ง	ชื่อ - สกุล	ตำแหน่ง	หมายเลขโทรศัพท์	
				ที่ทำงาน	มือถือ
๑๒	สถานีตำรวจภูธรรัชฎา ๑๒ ม.๖ ถ.เทศบาลรัชฎา ต.ควนเมา โทร/โทรสาร ๐-๗๕๒๘-๖๒๓๙	พ.ต.อ.ปรีดี นาคช่วย	ผกก.สภ.รัชฎา	๐-๗๕๒๘-๖๒๓๙	๐๘-๘๗๖๒-๕๕๐๖
๑๓	สถานีตำรวจภูธรหาดสำราญ ๗๖ ม.๙ ต.หาดสำราญ อ.หาดสำราญ โทร/โทรสาร ๐-๗๕๒๐-๘๐๖๙	พ.ต.อ.สุประวิณ สมบัติศิริ	ผกก.สภ.หาดสำราญ	๐-๗๕๒๐-๘๗๗๒	๐๘-๑๕๖๕-๘๒๒๘
๑๔	สถานีตำรวจภูธรบ้านคลองเต็ง ๑๕๕ ม.๔ ต.นาท่ามเหนือ อ.เมือง โทร/โทรสาร ๐-๗๕๒๗-๖๑๖๖	พ.ต.อ.ณัฐภาคย์ น้อยโตด	สว.สภ.บ้านคลองเต็ง	๐-๗๕๒๗-๖๑๖๖	๐๙-๐๑๘๐-๕๘๘๕
๑๕	สถานีตำรวจภูธรบ้านหนองเอื้อง ๑ ม.๔ ต.แหลมสอม อ.ปะเหลียน โทร/โทรสาร ๐-๗๕๒๖-๙๐๘๔	พ.ต.อ.ชาตรี รัตนคช	สว.สภ.บ้านหนองเอื้อง	๐-๗๕๒๙-๑๒๗๐	๐๘-๑๘๗๘-๓๒๙๘
๑๖	สถานีตำรวจภูธรเขาวีเศษ ต.เขาวีเศษ อ.วังวิเศษ โทร/โทรสาร ๐-๗๕๒๖-๑๕๐๑-๓	พ.ต.อ.ปรีดี นาคช่วย	สว.สภ.เขาวีเศษ	๐-๗๕๒๖-๙๗๒๖	๐๘-๘๗๖๒-๕๕๐๖
๑๗	สถานีตำรวจภูธรโคกยาง ๗๒/๑ ม.๑ ต.โคกยาง อ.กันตัง โทร/โทรสาร ๐-๗๕๕๗-๑๐๕๒	พ.ต.ท.นาคิน จันทร์แก้ว	สว.สภ.โคกยาง	๐-๗๕๒๙-๐๒๙๐	๐๘-๖๙๘๘-๒๕๕๔
๑๘	สถานีตำรวจภูธรบ้านในควน ๔๑ ม.๕ ต.ในควน อ.ย่านตาขาว โทร/โทรสาร ๐-๗๕๕๐-๐๕๘๑	พ.ต.ท.เจษฎา แสงมณี	สว.สภ.บ้านในควน	๐-๗๕๒๙-๑๖๗๔	๐๙-๔๕๔๙-๙๖๒๙
๑๙	สถานีตำรวจภูธรหนองตรุด ๑๕๕ ม.๙ ต.หนองตรุด อ.เมือง โทร/โทรสาร ๐-๗๕๒๐-๓๐๒๐	พ.ต.ท.กิตวุฒม์ พุฒนวล	สว.สภ.หนองตรุด	๐-๗๕๒๙-๐๘๗๗	๐๙-๖๙๓๙-๕๕๖๕
๒๐	กองร้อยตำรวจตระเวนชายแดนที่ ๔๓๕ ม.๖ ต.บ้านควน อ.เมือง โทร ๐-๗๕๒๒-๔๑๕๘ โทรสาร . ๐-๗๕๒๒-๔๘๘๑	พ.ต.ท.สุเทพ สังกวรกิจวุฒ	ผู้บังคับกองร้อยฯ	๐-๗๕๒๙-๑๔๙๒	๐๘-๙๙๗๗-๒๒๗๐

ที่	กระทรวง, ส่วนราชการ สถานที่ตั้ง	ชื่อ - สกุล	ตำแหน่ง	หมายเลขโทรศัพท์	
				ที่ทำงาน	มือถือ
๒๑	สถานีตำรวจทางหลวง ๒ กองกำกับการ ๗ ตำรวจทางหลวง ต.บ้านควน อ.เมือง โทร/โทรสาร ๐-๗๕๕๐-๑๐๓๒-๓	พ.ต.ท.มีเดีย ปฐมพรวิวัฒน์	สว.ส.ทล.๒ กก.๗	๐-๗๕๕๐-๑๐๓๒-๓	๐๘-๒๒๔๐-๑๔๘๐
๒๒	กองกำกับการ ๙ กองบังคับการตำรวจน้ำ ถ.รัชฎา อ.กันตัง จ.ตรัง โทรสาร ๐-๗๕๒๓-๗๒๕๐	พ.ต.อ.จตุรวิทย์ คชน่วม	ผู้กำกับการ ๙ กองบังคับการ ตำรวจน้ำ	๐-๗๕๒๕-๓๒๐๘-๙	๐๘-๑๙๘๘-๘๘๙๕
๒๓	สถานีตำรวจน้ำ ๒ กก.๙ กองบังคับการตำรวจน้ำ ถ.รัชฎา ต.กันตัง อ.กันตัง โทร.. ๐-๗๕๒๕-๑๑๐๓ โทรสาร ๐-๗๕๒๕-๑๑๐๓	พ.ต.ต.จักรพงษ์ มนต์ชัย	สารวัตรสถานีตำรวจน้ำ ๒๑	๐-๗๕๒๕-๑๑๐๓	๐๘-๖๖๘๒-๐๘๙๗
๒๔	ด่านตรวจคนเข้าเมืองกันตัง ๒๗๐ ถ.ตรังคภูมิ ต.กันตัง อ.กันตัง โทร/โทรสาร ๐-๗๕๒๕-๑๐๓๐	พ.ต.ท.ประยุทธ์ สิมารธรรม	หัวหน้าด่าน ตม.กันตัง	๐-๗๕๒๕-๑๐๓๐	๐๘-๑๕๔๐-๕๕๕๔
๒๕	ตำรวจสันติบาลตรัง	พ.ต.ท.ศราวุฒิ การพานิช			
๒๖	สถานีตำรวจท่องเที่ยว ๔ กองกำกับการ ๕ กองบังคับการตำรวจท่องเที่ยว ๔๗๑ ถ.พัทลุง-ตรัง ต.ทับเที่ยง อ.เมือง ตรัง โทร-โทรสาร ๐-๗๕๒๑-๑๙๐๓	พ.ต.ท.ปริญญา เหมมาชูเกียรติกุล		๐-๗๕๒๑-๐๐๖๕	๐๘-๑๖๕๘-๔๓๗๗
๒๗	พิสูจน์หลักฐานจังหวัดตรัง ๖ ถ.พัทลุง ต.ทับเที่ยง อ.เมือง โทร/โทรสาร ๐-๗๕๒๑-๔๐๒๑	พ.ต.อ.ปริญญ์ บริรักษ์	นักวิทยาศาสตร์ (สบ๓) หัวหน้าพิสูจน์หลักฐานจังหวัดตรัง	๐-๗๕๒๑-๔๐๒๑	๐๙-๐๕๗๐-๗๒๖๕
	กระทรวงแรงงาน (ก.ส่วนราชการส่วนภูมิภาค)				
๑	สำนักงานแรงงาน จ.ตรัง ศาลากลางจังหวัดตรัง ชั้น ๔ ถ.พัทลุง อ.เมือง โทร ๐-๗๕๒๑-๗๒๕๔-๕ โทรสาร ๐-๗๕๒๑-๗๒๕๔	นางอมรรรณ ชวงเพ็ชจินดา	แรงงานจังหวัดตรัง	๐-๗๕๒๑-๗๒๕๕	๐๘-๑๒๔๘-๐๖๓๔

ที่	กระทรวง, ส่วนราชการ สถานที่ตั้ง	ชื่อ - สกุล	ตำแหน่ง	หมายเลขโทรศัพท์	
				ที่ทำงาน	มือถือ
๒	สำนักงานจัดหางานจังหวัดตรัง ศาลากลางจังหวัดตรัง ชั้น ๒ ถ.พัทลุง อ.เมือง โทร/โทรสาร ๐-๗๕๒๑-๔๐๒๗-๘	นางตรีณัฐ เกยุรินทร์	จัดหางานจังหวัดตรัง	๐-๗๕๒๑-๔๐๒๗-๘	๐๙-๓๕๗๕-๕๗๒๓
๓	สำนักงานสวัสดิการและ คุ้มครองแรงงาน จ.ตรัง ศาลากลางจังหวัดตรัง ชั้น ๔ ถ.พัทลุง อ.เมือง โทร/โทรสาร ๐-๗๕๒๑-๘๙๖๔	นายจเร พูลช่วย	สวัสดิการและคุ้มครองแรงงาน จังหวัดตรัง	๐-๗๕๒๑-๘๙๖๔	๐๘-๑๘๙๓-๘๔๕๓
๔	สำนักงานประกันสังคมจังหวัดตรัง ๒๕๒/๕ ถ.ท่ากลาง อ.เมือง โทร. ๐-๗๕๕๗-๐๕๒๘-๒๙ โทรสาร ๐-๗๕๕๗-๐๕๒๘ ต่อ ๑๒	นางสาวสรันยา สุวรรณวัฒน์	ประกันสังคมจังหวัดตรัง	๐-๗๕๕๗-๐๕๒๘ ต่อ ๑๒	๐๘-๑๘๙๒-๐๐๖๒
๑	ข. ส่วนราชการส่วนกลาง ศูนย์พัฒนาฝีมือแรงงาน จังหวัดตรัง ๒๕๒/๖ ถ.ท่ากลาง อ.เมือง โทร. ๐-๗๕๕๗-๐๕๔๒ โทรสาร ๐-๗๕๕๗-๐๕๔๔	นายปกรณ์ ศรีเพชร	ผู้อำนวยการศูนย์พัฒนา	๐-๗๕๕๗-๐๕๔๕	๐๘-๕๔๘๓-๘๕๘๙
๑	กระทรวงการคลัง (ก.ส่วนราชการส่วนภูมิภาค) สำนักงานคลังจังหวัดตรัง ศาลากลางจังหวัดตรัง (ชั้น ๑) ถ.พัทลุง อ.เมือง โทร ๐-๗๕๒๑-๘๐๒๒ โทรสาร ๐-๗๕๒๑-๐๘๒๘	นางสาวนงนุช มหาวงค์	คลังจังหวัดตรัง	๐-๗๕๒๑-๘๐๒๒	๐๖-๕๕๘๘๑-๑๘๑๒
๑	ข.ส่วนราชการส่วนกลาง สำนักงานสรรพสามิต พื้นที่ตรัง ศาลากลางจังหวัดตรัง ถ.พัทลุง อ.เมือง โทร. ๐-๗๕๒๑-๘๒๑๘ โทรสาร ๐-๗๕๒๑-๗๕๘๓	นางสาวธนวรรณ ผดุงเดช	สรรพสามิตพื้นที่ตรัง	๐-๗๕๒๑-๘๒๑๘	๐๙-๘๒๘๐-๖๔๒๓
๒	สำนักงานสรรพากร พื้นที่ตรัง ๔๘ ถ.พัทลุง อ.เมือง โทร. ๐-๗๕๒๑-๐๗๓๓ โทรสาร ๐-๗๕๒๑-๑๔๗๕	นางสาวโสภา รุ่งสุริยศิลป์	สรรพากรพื้นที่ตรัง	๐-๗๕๒๑-๘๓๕๘	

ที่	กระทรวง, ส่วนราชการ สถานที่ตั้ง	ชื่อ - สกุล	ตำแหน่ง	หมายเลขโทรศัพท์	
				ที่ทำงาน	มือถือ
๓	สำนักงานธนารักษ์ พื้นที่ตรัง ศาลากลางจังหวัดตรัง ชั้น ๔ โทร. ๐-๗๕๒๑-๘๖๖๖ โทรสาร ๐-๗๕๒๑-๔๘๑๘	นายอาคูลย์ จูเมฆา	ธนารักษ์พื้นที่ตรัง	๐-๗๕๒๑-๘๖๖๖	๐๖-๔๙๓๖-๐๑๑๔
๔	ด่านศุลกากรกันตัง ๑๗๙ถ.ตรังคภูมิ ต.กันตัง อ.กันตัง โทร ๐-๗๕๒๕-๑๐๐๓ โทรสาร ๐-๗๕๒๕-๒๗๘๘ โทรสาร ๐-๗๕๒๑-๔๐๑๒	นายบุญมี บุรณะภักดี	นายด่านศุลกากรกันตัง	๐-๗๕๒๕-๑๐๐๓	๐๘-๑๕๖๔-๔๕๘๔
กระทรวงเกษตรและสหกรณ์ (ก.ส่วนราชการส่วนภูมิภาค)					
๑	สำนักงานเกษตรและ สหกรณ์จังหวัดตรัง ศาลากลางจังหวัดตรัง ชั้น ๕ โทร ๐-๗๕๒๑-๕๔๗๖ โทรสาร ๐-๗๕๒๑-๕๔๗๗	นายจรูญศักดิ์ สุขชุม	เกษตรและสหกรณ์จังหวัดตรัง	๐-๗๕๒๑-๕๔๗๖	๐๙-๓๕๘๗-๔๙๙๔
๒	สำนักงานเกษตรจังหวัดตรัง ๒๘/๑ ถ.วิเศษกุล ต.ทับเที่ยง อ.เมือง โทร ๐-๗๕๒๑-๘๓๘๒ โทรสาร ๐-๗๕๒๑-๔๐๗๘	นายวสันต์ สุขสุวรรณ	เกษตรจังหวัดตรัง	๐-๗๕๒๑-๘๓๘๒	๐๘-๑๙๕๘-๕๕๖๔
๓	สำนักงานประมงจังหวัดตรัง ศาลากลางจังหวัดตรัง (ชั้น ๕) โทร/โทรสาร ๐-๗๕๒๑-๘๕๕๑	นายณัฐรัฐ พรเดชอนันต์	ประมงจังหวัดตรัง	๐-๗๕๒๑-๘๕๕๑	๐๙-๔๔๒๕-๙๙๙๙
๔	สำนักงานปศุสัตว์จังหวัดตรัง ๒๐/๓๒ ถ.ท่ากลาง ต.ทับเที่ยง อ.เมือง โทร/โทรสาร ๐-๗๕๒๑-๘๓๗๗	นายสุรจิต วิชสุวรรณ	ปศุสัตว์จังหวัดตรัง	๐-๗๕๒๑-๘๓๗๗	๐๘-๑๙๗๙-๔๒๒๔
๕	สำนักงานสหกรณ์จังหวัดตรัง ๑๐ ถ.พิทลุง อ.เมือง โทร ๐-๗๕๒๑-๘๕๖๒ โทรสาร ๐-๗๕๒๑-๔๘๒๑	นายสมศักดิ์ บุญโยม	สหกรณ์จังหวัดตรัง	๐-๗๕๒๑-๘๕๕๔	๐๘-๐๐๖๙-๕๕๔๐

ที่	กระทรวง, ส่วนราชการ สถานที่ตั้ง	ชื่อ - สกุล	ตำแหน่ง	หมายเลขโทรศัพท์	
				ที่ทำงาน	มือถือ
๖	สำนักงานการปฏิรูปที่ดิน จังหวัดตรัง ๘๐ หมู่ ๓ ถ.เลี่ยงเมือง ต.บางรัก อ.เมือง โทร ๐-๗๕๕๗-๐๕๑๕ โทรสาร ๐-๗๕๕๗-๐๕๑๕ - ๖	นางปาริชาติ รัตนมนตรี	ปฏิรูปที่ดินจังหวัดตรัง	๐-๗๕๕๗-๐๕๑๗	๐๘-๑๔๗๗-๕๕๘๔
๗	โครงการชลประทานตรัง ๑๑๒ หมู่ที่ ๖ ต.บ้านควน อ.เมือง โทร/โทรสาร ๐-๗๕๒๒-๔๒๖๐	นายธนิษฐ์ หยูทอง	ผู้อำนวยการโครงการฯ	๐-๗๕๒๙-๑๕๙๑	๐๘-๑๔๙๐-๒๒๗๐
๘	ศูนย์วิจัยและพัฒนา การเกษตรตรัง ๑๘๗ ม.๕ ต.สุโสะ อ.ปะเหลียน โทร/โทรสาร ๐-๗๕๒๐-๓๑๒๓	นางสุนทร วงศ์ชนะ	ผู้อำนวยการศูนย์วิจัยฯ	๐-๗๕๒๐-๓๑๒๓	๐๘-๔๘๘๘-๖๖๗๘
๙	ศูนย์วิจัยและพัฒนา ประมงชายฝั่งจังหวัดตรัง ม.๔ ต.ไม้ฝาด อ.สิเกา โทร/โทรสาร ๐-๗๕๒๗-๔๐๗๘	นางสาวพัชรี ชุ่นสั้น	ผอ.ศูนย์วิจัยและพัฒนา ประมงชายฝั่งจังหวัดตรัง	๐-๗๕๒๗-๔๐๗๗-๘	๐๘-๑๓๓๗-๕๗๘๒
๑๐	สถานีพัฒนาที่ดินตรัง ๙๘/๑ ม.๑ ต.บ้านควน อ.เมือง โทร. ๐-๗๕๕๐-๑๐๕๙ โทรสาร ๐-๗๕๕๐-๑๐๕๙	นายสนธยา หวานขัน	ผู้อำนวยการสถานีพัฒนาที่ดินตรัง	๐๖-๓๒๒๗-๖๒๕๐	๐๘-๓๕๙๖-๗๓๙๐
๑๑	ศูนย์วิจัยพืชสวนตรัง ๘๕ หมู่ ๒ ต.ไม้ฝาด อ.สิเกา โทร ๐-๗๕๒๐-๓๓๙๔ โทรสาร ๐-๗๕๒๐-๓๒๔๘	นายฉัตรชัย กิตติไพศาล	ผู้อำนวยการศูนย์วิจัยพืชสวนตรัง	๐-๗๕๒๐-๓๓๙๔	๐๘-๑๕๕๔-๖๙๒๑
๑๒	ศูนย์วิจัยและพัฒนาประมง น้ำจืดตรัง ๑๐ ม.๔ ต.นาโต๊ะหมิง อ.เมือง ตู้ ปณ. ๗๑ โทร ๐-๗๕๒๗-๘๑๖๔ โทรสาร . ๐-๗๕๒๗-๘๒๐๐	นายอนันต์ สีห์ริณวงศ์	ผู้อำนวยการศูนย์วิจัยและ พัฒนาประมงน้ำจืดตรัง	๐-๗๕๒๗-๘๒๐๐	๐๘-๑๙๗๘-๕๒๖๙
๑๓	ด่านกักกันสัตว์ตรัง ๒๗๖ ถ.ตรังคูมิมิ อ.กันตัง โทร : ๐-๗๕๒๙-๐๗๗๕	นายทวี คำเม็ง	หัวหน้าด่านกักกันสัตว์ตรัง	๐-๗๕๒๙-๐๗๗๕	๐๘๙-๗๓๕-๖๙๓๐
๑๔	ศูนย์วิจัยและบำรุงพันธุ์สัตว์ตรัง	นายไพบูลย์ ศรีสิทธิยานนท์	ผู้อำนวยการศูนย์วิจัยและบำรุง พันธุ์สัตว์ตรัง	๐-๗๕๒๗-๐๙๐๗	๐๘-๑๗๓๗-๘๑๘๕
๑	รัฐวิสาหกิจ สำนักงาน อ.ต.ก. จังหวัดตรัง ๗๙ ม.๓ ต.บางรัก อ.เมือง โทร.๐๗๕๕๗-๐๔๒๒ โทรสาร ๐-๗๕๕๗-๐๔๒๓	นายกิตติ ตันวโรภาส	หัวหน้าสำนักงาน อ.ต.ก. จังหวัดตรัง	๐-๗๕๕๗-๐๔๒๐-๓	๐๘-๙๔๗๑-๔๖๑๔

ที่	กระทรวง, ส่วนราชการ สถานที่ตั้ง	ชื่อ - สกุล	ตำแหน่ง	หมายเลขโทรศัพท์	
				ที่ทำงาน	มือถือ
๒	สำนักงานการยางแห่งประเทศไทย จังหวัดตรัง ๑๘/๓ ถ.รักษัจฉินท์ อ.เมือง โทร. ๐-๗๕๒๑-๙๑๓๔ โทรสาร ๐-๗๕๒๑-๙๑๓๒	นายสุรพล แจ่มสว่าง	ผู้อำนวยการการยางแห่งประเทศไทย จังหวัดตรัง	๐-๗๕๒๑-๒๙๓๔	๐๙-๘๒๘๐-๒๔๖๓
กระทรวงทรัพยากรธรรมชาติและสิ่งแวดล้อม (ก. ส่วนราชการส่วนภูมิภาค)					
๑	สำนักงานทรัพยากรธรรมชาติและสิ่งแวดล้อมจังหวัดตรัง ๑๔๙ ถ.พระราม ๖ อ.เมือง โทรสาร .๐-๗๕๒๒-๐๓๐๕	นายจรวัย อินทร์จันทร์	ผู้อำนวยการสำนักงานทรัพยากร ธรรมชาติและสิ่งแวดล้อม จ.ตรัง	๐-๗๕๒๑-๘๙๘๓	๐๘-๑๗๕๒-๐๒๓๒
๙	สำนักทรัพยากรน้ำบาดาล เขต ๖ ๑๑๔ หมู่ ๖ ต.บ้านควน อ.เมือง โทร ๐-๗๕๒๒-๔๙๙๑ โทรสาร ๐-๗๕๒๒-๔๙๙๐	นายมลเทียร จงจินากุล	ผอ.สำนักทรัพยากรน้ำบาดาล เขต ๖	๐-๗๕๒๒-๔๙๙๑	๐๘-๖๗๗๘-๙๙๐๖
๑๒	ศูนย์อำนวยการรักษาผลประโยชน์ของ ชาติทางทะเลจังหวัดตรัง	นาวาเอก สราวุธ สมสาย	รองผู้อำนวยการรักษาผลประโยชน์ ของชาติทางทะเลจังหวัดตรัง	๐-๒๕๐๒-๗๑๐๐	
กระทรวงคมนาคม (ก.ส่วนราชการส่วนภูมิภาค)					
๑	สำนักงานขนส่งจังหวัดตรัง ๒๕๘ ถ.ท่ากลาง อ.เมือง โทร. ๐-๗๕๒๑-๐๕๐๖ โทร/โทรสาร ๐-๗๕๕๗-๐๕๐๖	นางสมพร สิทธิการณา	ขนส่งจังหวัดตรัง	๐-๗๕๒๙-๑๕๐๒	๐๖-๔๙๒๔-๙๙๘๙

ที่	กระทรวง, ส่วนราชการ สถานที่ตั้ง	ชื่อ - สกุล	ตำแหน่ง	หมายเลขโทรศัพท์	
				ที่ทำงาน	มือถือ
	ข. ส่วนราชการส่วนกลาง				
๑	แขวงทางหลวงตรัง ถ.เพชรเกษม อ.เมือง โทร. ๐-๗๕๕๘-๑๒๑๕ โทรสาร ๐-๗๕๕๘-๑๐๓๓	นายพิสิทธิ์ สุขสง	ผู้อำนวยการแขวงทางหลวง ทางหลวงตรัง	๐-๗๕๕๘-๑๒๑๕	๐๙-๓๑๔๑-๙๘๗๙
๒	สำนักงานเจ้าท่าภูมิภาค สาขาตรัง ๑๐๙ ถ.รัชฎา ต.กันตัง อ.กันตัง โทร ๐-๗๕๒๕-๑๕๓๖ โทรสาร .๐-๗๕๒๕-๑๙๙๕	นางวิมลมาน สุวรรณรัต	ผู้อำนวยการสำนักงาน เจ้าท่าภูมิภาคสาขาตรัง	๐-๗๕๒๕-๑๙๙๕	๐๘-๑๗๔๗-๖๖๙๙
๓	ศูนย์พัฒนาและบำรุงรักษา ทางน้ำที่ ๓ (ตรัง) ๑๑๑ ถ.รัชฎา อ.กันตัง โทร/โทรสาร ๐-๗๕๒๕-๑๗๘๘	นายจรัญ คำเนินผล	หัวหน้างานพัฒนาและบำรุงรักษาทางน้ำ รักษาการในตำแหน่ง ผู้อำนวยการ สำนักงานพัฒนาและบำรุงรักษา ทางน้ำที่ ๓	๐-๗๕๒๕-๑๗๘๘	๐๘-๙๗๒๔-๑๒๒๐
๔	ท่าอากาศยานตรัง ๑๗๐ ถ.ตรัง-ปะเหลียน ต.โคกหล่อ อ.เมือง โทร. ๐-๗๕๕๗-๒๑๕๑-๓ โทรสาร ๐-๗๕๕๗-๒๑๕๔	พ.จ.อ.เมืองชล วงศ์วรรณ	ผู้อำนวยการท่าอากาศยานตรัง	๐-๗๕๕๗-๒๑๕๐	๐๘-๑๗๒๑-๕๕๖๑
๕	แขวงทางหลวงชนบทตรัง ม.๑๑ ต.โคกหล่อ อ.เมือง โทร. ๐-๗๕๕๘-๒๓๑๔ โทรสาร ๐-๗๕๕๘-๒๓๑๔	นางสาวชนิดา ช้างคะจิตร	ผู้อำนวยการแขวงทางหลวงชนบทตรัง	๐-๗๕๕๘-๒๓๑๔	๐๘-๗๒๙๕-๒๘๘๒
	ค. รัฐวิสาหกิจ				
๑	สถานีรถไฟตรัง ถ.สถานี อ.เมือง โทร ๐-๗๕๒๑-๘๐๑๒	นายสุวรรณ รัตนสุนันท์	นายสถานีรถไฟตรัง	๐-๗๕๒๑-๐๑๓๑	๐๘-๒๘๑๐-๓๕๘๙

ที่	กระทรวง, ส่วนราชการ สถานที่ตั้ง	ชื่อ - สกุล	ตำแหน่ง	หมายเลขโทรศัพท์	
				ที่ทำงาน	มือถือ
	กระทรวงการพัฒนาสังคมและความมั่นคงของมนุษย์ (ก.ส่วนราชการส่วนภูมิภาค)				
๑	สำนักงานพัฒนาสังคม และความมั่นคงของมนุษย์ จังหวัดตรัง ศาลากลางจังหวัดตรัง ถ.พัทลุง อ.เมือง โทร.๐-๗๕๒๑-๘๓๖๖ โทรสาร ๐-๗๕๒๒-๐๒๑๓	นางสาวจามีกร ปีนสุข	พัฒนาสังคมและความมั่นคง ของมนุษย์จังหวัดตรัง	๐-๗๕๒๑-๘๓๖๖	๐๘-๑๙๓๖-๓๖๐๔
	ข. ส่วนราชการส่วนกลาง				
๑	บ้านพักเด็กและครอบครัว จังหวัดตรัง ๓๘/๑๗ ถนนโคกหิน ต.ทับเที่ยง อ.เมือง โทร ๐-๗๕๒๒-๖๘๘๑-๒ โทรสาร ๐-๗๕๒๒-๖๘๘๑	นางสาวนุริยาน์ นิเต๊ะ	หัวหน้าบ้านพักเด็กและครอบครัว จังหวัดตรัง	๐-๗๕๒๒-๖๘๘๒	๐๘-๑๘๙๑-๑๖๔๑
๒	ศูนย์คุ้มครองคนไร้ที่พึ่งจังหวัดตรัง ๑๓๒/๕๘ ถ.พัทลุง อ.เมือง โทร/โทรสาร ๐-๗๕๕๐-๑๐๔๓-๔	นางสาวนวนน้อย นียกิจ	ผู้อำนวยการศูนย์คุ้มครองคนไร้ที่พึ่ง จังหวัดตรัง	๐-๗๕๕๐-๑๐๔๓-๔	๐๘-๑๗๓๗-๐๑๔๑
	ค. รัฐวิสาหกิจ				
๑	สำนักงานเคหะชุมชนตรัง ๔๐/๒๖ ถ.ตรัง - กันตัง ต.ควนธานี อ.กันตัง โทร/โทรสาร ๐-๗๕๒๙-๒๕๙๑-๔	นางสาวอำพรณี ชูสุวรรณ	หัวหน้าสำนักงานเคหะชุมชนตรัง	๐-๗๕๒๙-๒๕๙๑-๔	๐๘-๔๓๘๗-๔๐๘๒
	กระทรวงอุตสาหกรรม (ก.ส่วนราชการส่วนภูมิภาค)				
๑	สำนักงานอุตสาหกรรมจังหวัดตรัง ๒๐๐ ถ.พระราม ๖ อ.เมือง โทร.๐-๗๕๒๑-๘๖๙๙ โทรสาร ๐-๗๕๒๑-๒๘๔๑	นางพรทิพา อัครสุด	อุตสาหกรรมจังหวัดตรัง	๐-๗๕๒๑-๘๖๙๐	๐๘-๑๗๓๘-๐๓๖๗
	กระทรวงศึกษาธิการ (ข.ส่วนราชการส่วนกลาง)				
๑	ศึกษาธิการจังหวัด ๑๙๓ ม.๑๒ ถ.ตรัง-ปะเหลียน อ.เมือง จ.ตรัง ๙๒๐๐๐ ๐-๗๕๕๗-๒๐๒๘	นางอรทัย เกิดภิบาล	ศึกษาธิการจังหวัดตรัง	๐-๗๕๒๙-๖๙๐๐	๐๙-๓๕๕๘๓-๑๗๗๓

ที่	กระทรวง, ส่วนราชการ สถานที่ตั้ง	ชื่อ - สกุล	ตำแหน่ง	หมายเลขโทรศัพท์	
				ที่ทำงาน	มือถือ
๒	สำนักงานเขตพื้นที่การ ศึกษาประถมศึกษาตรังเขต ๑ ๑๙๓ ม.๑๒ ถ.ตรัง - ปะเหลียน อ.เมือง โทร. ๐-๗๕๕๗-๒๐๒๗ โทรสาร ๐-๗๕๒๒-๔๙๔๗	นางชุลีกร ทองด้วง	ผู้อำนวยการฯ	๐-๗๕๕๗-๒๐๒๗	๐๘-๗๕๕๓-๓๙๒๖
๓	สำนักงานเขตพื้นที่การ ศึกษาประถมศึกษาตรัง เขต ๒ ๓๕๙ ถ.เพชรเกษม ต.ห้วยยอด อ.ห้วยยอด โทร. ๐-๗๕๒๗-๐๕๐ โทรสาร ๐-๗๕๒๗-๑๐๗๐	นางสาวนิอร ศรีสุนทร	ผู้อำนวยการสำนักงานเขตพื้นที่ฯ	๐-๗๕๒๗-๒๓๗๐	
๔	สำนักงานเขตพื้นที่การศึกษา มัธยมศึกษาตรัง กระบี่ ๙๖ ถ.พัทลุง ต.ทับเที่ยง โทร.๐-๗๕๒๑-๓๗๕๒ โทรสาร ๐-๗๕๒๑-๕๙๙๑	นายวิชเชษฐ์ จันทร์สุขศิริ	ผอ.สพม. ตรัง กระบี่	๐-๗๕๒๑-๓๗๕๒	๐๘-๗๖๓๓-๓๙๙๙
๕	สำนักงานส่งเสริมการเรียนรู้ จังหวัดตรัง ๑๘๑ ถ.พัทลุง อ.เมือง โทร. ๐-๗๕๒๑-๘๔๔๐ โทรสาร ๐-๗๕๒๑-๙๐๑๖	นางนภา จิโรภาส	ผู้อำนวยการสำนักงานส่งเสริม	๐-๗๕๒๑-๘๔๔๐	๐๘๑-๙๗๙-๓๙๐๗
กระทรวงวัฒนธรรม (ก.ส่วนราชการส่วนภูมิภาค)					
๑	สำนักงานวัฒนธรรมจังหวัดตรัง ศาลากลางจังหวัดตรัง (ชั้น ๑) ถ.พัทลุง อ.เมือง โทร ๐-๗๕๒๑-๗๕๘๕ โทรสาร ๐-๗๕๒๑-๗๕๘๖	นางธมลวรรณ รัชชสังข์	วัฒนธรรมจังหวัดตรัง	๐-๗๕๒๑-๗๕๘๕	๐๘-๙๘๗๓-๙๘๓๓
กระทรวงพาณิชย์ (ก.ส่วนราชการส่วนภูมิภาค)					
๑	สำนักงานพาณิชย์ จังหวัดตรัง ๒๘ ถ.วิเศษกุล อ.เมือง โทร.๐-๗๕๒๑-๑๔๘๘ โทรสาร ๐-๗๕๒๑-๑๔๙๐	นางสาวสุภาภิตตี เกลี้ยงสงค์	พาณิชย์จังหวัดตรัง	๐-๗๕๒๑-๑๔๘๘	๐๘-๑๙๗๙-๗๖๑๔
ข. ส่วนราชการส่วนกลาง					
๑	สำนักงานการค้าภายใน จังหวัดตรัง ๒๘ ถ.วิเศษกุล อ.เมือง โทร/โทรสาร ๐-๗๕๒๒-๓๐๗๖	นายวิษยวรรณ ช่วยวงศ์	การค้าภายในจังหวัดตรัง	๐-๗๕๒๒-๓๐๗๖	๐๘-๙๙๗๓-๙๗๔๒
๒	สำนักงานพัฒนาธุรกิจ การค้าจังหวัดตรัง ๒๘ ถ.วิเศษกุล อ.เมือง โทร. ๐-๗๕๒๑-๕๑๐๗-๘ โทรสาร ๐-๗๕๒๑-๕๐๖๖	นางสุรภา ช่อน้ำ	หัวหน้าสำนักงานพัฒนาธุรกิจ การค้าจังหวัดตรัง	๐-๗๕๒๑-๕๑๐๗-๘	๐๘-๙๙๗๓-๙๗๗๓
กระทรวงสาธารณสุข (ก.ส่วนราชการส่วนภูมิภาค)					

ที่	กระทรวง, ส่วนราชการ สถานที่ตั้ง	ชื่อ - สกุล	ตำแหน่ง	หมายเลขโทรศัพท์	
				ที่ทำงาน	มือถือ
๑	สำนักงานสาธารณสุขจังหวัดตรัง ๑๘๑ ถ.ตรัง-ปะเหลียน ต.บ้านควน อ.เมือง โทรสาร ๐-๗๕๒๐-๕๖๒๓	นพ.ชัยรัตน์ ลำโป	นายแพทย์สาธารณสุขจังหวัดตรัง	๐-๗๕๒๐-๕๖๑๕-๒๒	๐๘-๑๗๙๘-๓๔๙๖
๒	โรงพยาบาลตรัง ๖๙ ถ.โคกหิน อ.เมือง โทร. ๐-๗๕๒๐-๑๕๐๐	นพ.สมบัติ สอนเสาวภาคย์	ผู้อำนวยการโรงพยาบาลตรัง	๐-๗๕๒๐-๑๕๐๐ ต่อ ๑๒๐๗	๐๘-๕๙๔๗-๗๐๙๗
๓	โรงพยาบาลโรคผิวหนังเขตร้อน ภาคใต้ จังหวัดตรัง ๑๘๔ ม.๔ ต.บ้านควน อ.เมือง โทร. ๐-๗๕๒๐-๑๒๑๒ โทรสาร ๐-๗๕๒๐-๑๒๑๑	พญ.นริศรา งามขจรวิวัฒน์	ผู้อำนวยการโรงพยาบาลโรคผิวหนังเขตร้อนภาคใต้จังหวัดตรัง	๐-๗๕๒๐-๑๒๑๒	๐๘๐-๘๗๓๓๓๘๘
๔	ศูนย์ควบคุมโรคติดต่อ นำโดยแมลงที่ ๑๒.๓ จ.ตรัง ๑ ม.๑๒ ถ.ตรัง - ปะเหลียน ต.โคกหล่อ อ.เมือง โทร ๐-๗๕๕๗-๒๑๒๔ โทรสาร ๐-๗๕๕๗-๒๑๒๔	นางจริยาภรณ์ ไบกอเต็ม	หัวหน้าศูนย์ควบคุมโรคติดต่อฯ	๐-๗๕๕๗-๒๑๒๔	๐๙-๕๒๘๒-๔๘๑๖
๑	กระทรวงการท่องเที่ยวและกีฬา (ก.ส่วนราชการส่วนภูมิภาค) สำนักงานการท่องเที่ยว และกีฬาจังหวัดตรัง ๒๒๙/๓๗ สนามกีฬาเทศบาลนครตรัง ๒ (ทุ่งแจ้ง) ถนนท่ากลาง อ.เมือง โทร. ๐-๗๕๕๗-๐๕๔๑ โทรสาร ๐-๗๕๕๗-๐๕๔๑	นายกิจจา ไวมภู	ท่องเที่ยวและกีฬาจังหวัดตรัง	๐-๗๕๕๗-๐๕๔๑	๐๘-๙๙๗๓-๙๘๒๕
๑	ค. รัฐวิสาหกิจ การท่องเที่ยวแห่งประเทศไทย สำนักงานตรัง ๑๙๙/๒ ถ.วิเศษกุล ต.ทับเที่ยง อ.เมือง โทร ๐-๗๕๒๑-๕๘๖๗, ๐-๗๕๒๑-๑๐๕๘ โทรสาร ๐-๗๕๒๑-๕๘๖๘	นางสาวลดาวัลย์ ช่วยชาติ	ผู้อำนวยการการท่องเที่ยว แห่งประเทศไทย สำนักงานตรัง	๐-๗๕๒๑-๕๘๖๗	๐๘-๙๗๒๙-๓๖๑๕
๑	กระทรวงดิจิทัลเพื่อเศรษฐกิจและสังคม สำนักงานสถิติจังหวัดตรัง ศาลากลางจังหวัดตรัง ชั้น ๔ ถ.พัทลุง อ.เมือง โทร.๐-๗๕๒๑-๘๓๗๖ โทรสาร ๐-๗๕๒๑-๔๑๐๔	นางพิลาภ รักไทย	สถิติจังหวัดตรัง	๐-๗๕๒๑-๘๓๗๖	๐๙-๐๙๘๐-๔๒๗๕
๑	ข. ส่วนราชการส่วนกลาง สถานีอุตุนิยมวิทยา จ.ตรัง ถ.ตรัง - ปะเหลียน อ.เมือง โทร/โทรสาร ๐-๗๕๕๗-๒๑๔๖	นายธีระ แข่งง่าย	หัวหน้าสถานีอุตุนิยมวิทยาตรัง	๐-๗๕๕๗-๒๑๔๖	๐๙-๘๒๘๒-๔๐๓๔

ที่	กระทรวง, ส่วนราชการ สถานที่ตั้ง	ชื่อ - สกุล	ตำแหน่ง	หมายเลขโทรศัพท์	
				ที่ทำงาน	มือถือ
๑	ค. รัฐวิสาหกิจ ส่วนบริการลูกค้า จ.ตรัง บริษัท ทีโอที จำกัด (มหาชน) ๗๖ ถ.รัชฎาภิบาล อ.เมือง โทร. ๐-๗๕๒๑-๑๗๒๒ โทรสาร ๐-๗๕๒๑-๑๗๓๗	นายมนตรี จรัสสิญญวงค์	โทรศัพท์จังหวัดตรัง	๐-๗๕๒๑-๑๗๒๐	๐๘-๙๕๙๕-๕๔๙๗
	ศูนย์บริการลูกค้า สาขาตรัง ๕๙/๓๕-๓๗ ถ.ห้วยยอด อ.เมือง โทร. ๐-๗๕๒๑-๘๓๘๗	นางเยาวดี ชูมณี	ผู้จัดการศูนย์บริการลูกค้า สาขาตรัง	๐-๗๕๒๑-๘๓๘๗	๐๘-๙๓๒๐-๔๑๖๒
	สำนักงานบริการลูกค้า กสท ตรัง ๒๘/๑ ถ.โคกหิน อ.เมือง โทร ๐-๗๕๘๒-๙๐๑๕ โทรสาร ๐-๗๕๘๒-๙๐๑๒-๑๔	นายณัฐพล ปานดำ	ผู้จัดการสำนักงานบริการ ลูกค้า กสท ตรัง	๐-๗๕๘๒-๙๐๑๒	๐๘-๑๔๑๗-๐๐๒๔
๑	กระทรวงกลาโหม (ก.ส่วนราชการส่วนภูมิภาค)				
	สำนักงานสัสดีจังหวัดตรัง ศาลากลางจังหวัดตรัง ชั้น ๔ ถนนพัทลุง อ.เมือง โทร/โทรสาร ๐-๗๕๒๑-๐๓๑๐	พ.อ.ชยพล โชคจิรวรเดช	สัสดีจังหวัดตรัง	๐-๗๕๒๑-๐๓๑๐	๐๙-๗๑๔๗-๔๖๑๖
๑	ข. ส่วนราชการส่วนกลาง				
	กองพันทหารราบที่ ๔ กรมทหารราบที่ ๑๕ ค่ายพระยารัษฎานุประดิษฐ์ ต.ลำภูรา อ.ห้วยยอด โทร/โทรสาร ๐-๗๕๒๘-๔๑๑๓	พ.อ.สรวิทย์ นิลสลับ	ผู้บังคับกองพันทหารราบที่ ๔ กรมทหารราบที่ ๑๕	๐-๗๕๒๘-๔๑๑๓	๐๖-๑๙๕๖-๑๙๕๓
๑	กระทรวงพลังงาน (ก.ส่วนราชการส่วนภูมิภาค)				
	สำนักงานพลังงานจังหวัดตรัง ๑๐๓ ถ.ตรัง-ปะเหลียน ต.บ้านควน อ.เมือง จ.ตรัง โทร.๐-๗๕๕๐-๑๑๓๑ ต่อ ๑๑ โทรสาร ๐-๗๕๕๐-๑๑๓๑ต่อ ๑๒	นายธนาศักดิ์ สระทอง	พลังงานจังหวัดตรัง	๐-๗๕๕๐-๑๑๓๑	๐๙-๘๐๘๗-๐๐๗๓
๑	สำนักนายกรัฐมนตรี (ก. ส่วนราชการส่วนภูมิภาค)				
	รอง กอ.รมน.จว.ต.ง. ศาลากลางจังหวัดตรัง ชั้น ๔ ถนนพัทลุง อ.เมือง โทร.๐-๗๕๕๙-๐๔๖๔	พ.อ.ธีรวัฒน์ ปิ่นแก้ว	รอง ผอ.รมน.จว.ต.ง.	๐-๗๕๕๙-๐๔๖๔	๐๘-๙๒๘๘-๐๕๓๕
๒	สำนักงานประชาสัมพันธ์จังหวัดตรัง ศาลากลางจังหวัดตรัง ชั้น ๑ ถ.พัทลุง ต.ทับเที่ยง อ.เมือง โทร/โทรสาร ๐-๗๕๒๒-๐๒๓๒	นางสาวพิมพ์ศิริภักดิ์ บัณขีโต	ประชาสัมพันธ์จังหวัดตรัง	๐-๗๕๒๒-๐๒๓๓	๐๙-๒๒๔๖-๘๓๗๕
๑	ข. ส่วนราชการส่วนกลาง				
	สถานีวิทยุโทรทัศน์ แห่งประเทศไทยจังหวัดตรัง ๑๐ ม. ๗ ต.นาท่ามเหนือ อ.เมือง โทร/โทรสาร ๐-๗๕๒๘-๔๑๘๑	นางสาววาสนา วินนัย	ผู้อำนวยการสถานีวิทยุโทรทัศน์ แห่งประเทศไทยจังหวัดตรัง	๐-๗๕๕๗-๐๕๓๔	อ

ที่	กระทรวง, ส่วนราชการ สถานที่ตั้ง	ชื่อ - สกุล	ตำแหน่ง	หมายเลขโทรศัพท์	
				ที่ทำงาน	มือถือ
๒	สถานีวิทยุกระจายเสียง แห่งประเทศไทย จ.ตรัง ๒๕๔ ถ.ตรัง-สิเกา อ.เมือง โทร/โทรสาร ๐-๗๕๕๗-๐๕๓๔	นางสาววาสนา วิโนทัย	ผอ.สถานีวิทยุกระจายเสียงฯ	๐-๗๕๕๘-๔๑๘๑	๐๙-๒๒๔๖-๘๖๔๘
๑	ค. รัฐวิสาหกิจ สถานีวิทยุ อ.สม.ท. จังหวัดตรัง ถ.ตรัง-สิเกา อ.เมือง โทร/โทรสาร ๐-๗๕๒๗-๘๐๑๒	นายจร จันดารัตน์	นายสถานีวิทยุ อสมท. จ.ตรัง	๐-๗๕๒๗-๘๐๑๒	๐๙-๔๔๘๐-๓๐๕๗
กระทรวงยุติธรรม (ก.ส่วนราชการส่วนภูมิภาค)					
๑	เรือนจำจังหวัดตรัง ม.๑๑ ต.โคกหล่อ อ.เมือง โทร. ๐-๗๕๕๘-๒๓๓๔ โทรสาร ๐-๗๕๕๘-๒๓๓๔	นายสนธยา สิงหรา ณ อยุธยา	ผู้บัญชาการเรือนจำจังหวัดตรัง	๐-๗๕๕๘-๒๓๓๔	
๒	สำนักงานยุติธรรมจังหวัดตรัง อาคารพุทธคุณพาหุ ถ.พระราม ๖ ต.ทับเที่ยง อ.เมือง โทร. ๐-๗๕๒๑-๔๕๖๒ โทรสาร ๐-๗๕๒๑-๔๗๗๓	นายอภัย เอียดบัว	ยุติธรรมจังหวัดตรัง	๐-๗๕๒๑-๔๕๖๒	๐๘-๕๔๘๙-๗๓๓๖
๓	สำนักงานคุมประพฤติจังหวัดตรัง เลขที่ ๑๓๒/๖๒-๖๕ ถ.พัทลุง ต.ทับเที่ยง อ.เมือง โทร. ๐-๗๕๕๗-๐๕๔๖ โทรสาร ๐-๗๕๕๗-๐๕๔๖	นายอภัย เอียดบัว	ผู้อำนวยการสำนักงาน คุมประพฤติจังหวัดตรัง	๐-๗๕๒๑-๒๙๔๘	๐๘-๑๔๒๐-๓๕๕๒
๔	สำนักงานบังคับคดีจังหวัดตรัง ๒๙๐-๑-๔ ถ.กันตัง ต.ทับเที่ยง อ.เมือง โทร. ๐-๗๕๒๑-๑๗๗๒-๓ โทรสาร ๐-๗๕๒๑-๑๗๗๑	นายวิเชียร เผ่าชู	ผู้อำนวยการสำนักงานบังคับคดีจังหวัด ตรัง	๐-๗๕๒๑-๑๗๗๒	๐๘-๙๙๗๓-๓๖๗๕

ที่	กระทรวง, ส่วนราชการ สถานที่ตั้ง	ชื่อ - สกุล	ตำแหน่ง	หมายเลขโทรศัพท์	
				ที่ทำงาน	มือถือ
๑	(ข.ส่วนราชการส่วนกลาง) สถานพินิจและคุ้มครอง เด็กและเยาวชนจังหวัดตรัง ๑๑๖ หมู่ ๓ ต.ทุ่งค่าย อ.ย่านตาขาว โทร. ๐-๗๕๕๗-๑๔๓๙ โทรสาร ๐-๗๕๕๗-๑๔๓๖	นางสาววันดี นิตโชติ	ผู้อำนวยการสถานพินิจฯ	๐-๗๕๕๗-๑๔๓๙	๐๘-๑๙๒๒-๘๘๘๓