

๑๓ มิถุนายน ๒๕๖๖

## แผนเผชิญเหตุอุทกภัยจังหวัดยโสธร พ.ศ. ๒๕๖๖

- อ้างอิง: ๑. พระราชบัญญัติป้องกันและบรรเทาสาธารณภัย พ.ศ. ๒๕๕๐  
๒. แผนการป้องกันและบรรเทาสาธารณภัยแห่งชาติ พ.ศ. ๒๕๖๔-๒๕๗๐  
๓. แผนการป้องกันและบรรเทาสาธารณภัยจังหวัดยโสธร พ.ศ. ๒๕๖๔-๒๕๗๐ (ฉบับปรับปรุง พ.ศ. ๒๕๖๕)  
๔. แผนที่จังหวัดยโสธร (มาตราส่วน ๑ : ๕๐,๐๐๐)

### ๑. สถานการณ์

#### ๑.๑ สถานการณ์ทั่วไป

##### ลักษณะทางภูมิศาสตร์ การปกครองท้องที่และท้องถิ่น ประชากร

จังหวัดยโสธรตั้งอยู่ทางภาคตะวันออกเฉียงเหนือของประเทศไทย ห่างจากกรุงเทพมหานคร โดยทางรถยนต์ประมาณ ๕๓๑ กิโลเมตร มีพื้นที่ ๔,๑๖๑,๔๔๔ ตารางกิโลเมตร หรือ ๒,๖๐๐,๙๐๒.๕ ไร่ อยู่ในกลุ่มจังหวัดภาคตะวันออกเฉียงเหนือตอนล่าง ๒ (อุบลราชธานี ศรีสะเกษ ยโสธร อำนาจเจริญ) มีอาณาเขตติดต่อกับจังหวัดใกล้เคียง ดังนี้ **ทิศเหนือ** ติดกับจังหวัดร้อยเอ็ดและมุกดาหาร, **ทิศตะวันออก** ติดกับจังหวัดอำนาจเจริญและอุบลราชธานี, **ทิศใต้** ติดกับจังหวัดศรีสะเกษ, **ทิศตะวันตก** ติดกับจังหวัดร้อยเอ็ด

สภาพพื้นที่หรือลักษณะภูมิประเทศของจังหวัดยโสธร มีลักษณะลาดเอียงจากทิศตะวันตกลงไป ทิศตะวันออก พื้นที่ทางตอนเหนือส่วนใหญ่เป็นที่ราบสูงสลับกับพื้นที่แบบลูกคลื่นมีสภาพป่าและมีแหล่งน้ำ ขนาดกลาง ได้แก่ ห้วยลิงโจนและห้วยสะแบก ลำโพง ลำเซบาย ส่วนพื้นที่ทางตอนกลางและตอนใต้ เป็นที่ราบลุ่มต่ำสลับซับซ้อนกับสันดินริมน้ำ มีแหล่งน้ำขนาดใหญ่ ได้แก่ แม่น้ำชี และแหล่งน้ำขนาดกลาง ได้แก่ ลำน้ำยัง ลำทวนไหลผ่าน ลักษณะดินส่วนมากเป็นดินทรายและดินเค็ม มีหนอง บึง ลำห้วย และแหล่งน้ำ อยู่ทั่วไป

##### การปกครองท้องที่และท้องถิ่น

การปกครองท้องที่ แบ่งตามเขตลักษณะการปกครองท้องที่ จำนวน ๙ อำเภอ ๗๘ ตำบล ๘๘๕ หมู่บ้าน ประกอบด้วย อำเภอเมืองยโสธร อำเภอเลิงนกทา อำเภอไทยเจริญ อำเภอกุดชุม อำเภอทรายมูล อำเภอป่าดิว อำเภอคำเขื่อนแก้ว อำเภอมหาชนะชัย และอำเภอค้อวัง

การปกครองท้องถิ่น จังหวัดยโสธรมีองค์กรปกครองส่วนท้องถิ่น ๓ รูปแบบ จำนวน ๘๘ แห่ง แยกเป็น องค์การบริหารส่วนจังหวัด ๑ แห่ง, เทศบาลเมือง ๑ แห่ง, เทศบาลตำบล ๒๓ แห่ง, และองค์การบริหาร ส่วนตำบล ๖๓ แห่ง

##### สถานการณ์อุทกภัยในพื้นที่

อุทกภัยและน้ำท่วมฉับพลัน เป็นปัญหาด้านสาธารณภัยที่สำคัญของจังหวัดยโสธร ประกอบกับความแปรปรวนของสภาพอากาศโดยเฉพาะฤดูฝน จะอยู่ในช่วงเดือนพฤษภาคมถึงกันยายนของทุกปี ในช่วงนี้ หลายพื้นที่จะมีฝนตกชุกและตกติดต่อกันเป็นเวลานาน จนเกิดน้ำไหลบ่ามาตามผิวดินมากกว่าปกติ น้ำปริมาณมาก ที่ไหลบ่าเข้าท่วมในพื้นที่ต่างๆ หรือชุมชนที่ไม่มีระบบระบายน้ำที่สมบูรณ์ และทำความเสียหายแก่พื้นที่ทำการเกษตรและทรัพย์สินของประชาชน เมื่อเกิดฝนตกหนักต่อเนื่องเป็นเวลานาน มักเกิดปัญหาทำให้เกิดน้ำท่วมฉับพลันและน้ำล้นตลิ่ง ทำความเสียหายแก่พื้นที่เพาะปลูกและทรัพย์สินต่างๆ ส่งผลกระทบต่อระบบเศรษฐกิจและชีวิตของประชาชน

กองอำนวยการป้องกันและบรรเทาสาธารณภัยจังหวัดยโสธร

พื้นที่ที่มีความเสี่ยง ความเปราะบาง จังหวัดยโสธร มีพื้นที่เสี่ยง ดังนี้

๑) พื้นที่ราบลุ่มริมแม่น้ำชี เนื่องจากลักษณะทางกายภาพของจังหวัดยโสธรมีแม่น้ำชีไหลผ่านและลำน้ำสาขาที่เชื่อมต่อกัน เมื่อเข้าสู่ฤดูฝนจะมีน้ำจากต้นแม่น้ำชีในจังหวัดชัยภูมิ และปริมาณการปล่อยน้ำของเขื่อนอุบลรัตน์ จังหวัดขอนแก่น และเขื่อนลำปาว จังหวัดกาฬสินธุ์ จะส่งผลโดยตรงต่อปริมาณน้ำในลำน้ำชี เมื่อมีปริมาณน้ำที่มากเกินไปกว่าความสามารถในการระบายน้ำจะทำให้น้ำเอ่อล้นมาท่วมบ้านเรือนประชาชน ไร่นาที่อยู่นอกแนวพังกั้นน้ำ และมวลน้ำบางส่วนได้ย้อนเข้าไปยังลำน้ำสาขาทำให้น้ำท่วมที่ลุ่มต่ำซึ่งพื้นที่เสี่ยงภัยได้แก่ อำเภอเมืองยโสธร อำเภอค้ำเขื่อนแก้ว อำเภอมหาชนะชัย และอำเภอค้อวัง

๒) พื้นที่ราบลุ่มริมฝั่งลำเซบาย ลำเซบายมีต้นกำเนิดจากเทือกเขาภูพาน ตามแนวรอยต่อระหว่างจังหวัดยโสธรกับจังหวัดมุกดาหาร ไหลผ่านอำเภอเลิงนกทา อำเภอไทยเจริญ อำเภอป่าดัว อำเภอค้ำเขื่อนแก้ว และไหลลงสู่แม่น้ำชีในเขตจังหวัดอุบลราชธานี มีความยาวทั้งสิ้น ๑๒๕ กิโลเมตร ในช่วงฤดูฝนจะได้รับอิทธิพลจากน้ำที่ไหลหลากจากภูเขา ไหลจากที่สูงลงสู่ที่ต่ำ ทำให้ลำน้ำเซบาย เอ่อล้นตลิ่งไหลเข้าท่วมพื้นที่ทางการเกษตรได้รับความเสียหาย

๓) พื้นที่ราบลุ่มริมฝั่งลำโพงหรือห้วยโพง ลำโพงหรือห้วยโพงมีต้นกำเนิดจากภูเก็ก ภูเก็ง ภูด่านฮัง ตามแนวรอยต่อระหว่างจังหวัดยโสธรกับจังหวัดร้อยเอ็ด (อำเภอหนองพอก) ไหลผ่านอำเภอเลิงนกทา อำเภอกุดชุม อำเภอป่าดัว ไหลลงสู่ลำเซบายที่อำเภอค้ำเขื่อนแก้ว มีความยาวทั้งสิ้น ๑๐๐ กิโลเมตร ในช่วงฤดูฝนจะได้รับอิทธิพลจากน้ำที่ไหลหลากจากภูเขา ไหลจากที่สูงลงสู่ที่ต่ำ ทำให้พื้นที่ลุ่มริมฝั่งลำโพงได้รับผลกระทบน้ำไหลเอ่อล้นตลิ่งไหลเข้าท่วมพื้นที่ทางการเกษตรได้รับความเสียหาย

๑.๒ สถานการณ์เฉพาะ

๑) สถิติการเกิดอุทกภัยย้อนหลัง ระหว่าง ปี พ.ศ. ๒๕๖๓ - ปี พ.ศ. ๒๕๖๕ ดังนี้

- ปี พ.ศ. ๒๕๖๓ ไม่เกิดสถานการณ์อุทกภัย
- ปี พ.ศ. ๒๕๖๔ เกิดสถานการณ์อุทกภัย จำนวน ๖ อำเภอ ๓๓ ตำบล ๒๒๖ หมู่บ้าน
- ปี พ.ศ. ๒๕๖๕ เกิดสถานการณ์อุทกภัย จำนวน ๖ อำเภอ ๔๒ ตำบล ๒๘๗ หมู่บ้าน

๒) พื้นที่การเกษตร พื้นที่ลุ่มต่ำ ที่ได้รับผลกระทบ ระหว่าง ปี พ.ศ. ๒๕๖๓ - ปี พ.ศ. ๒๕๖๕

การให้ความช่วยเหลือด้านการเกษตร					
ปี พ.ศ.	ด้านนาข้าว จำนวน (ไร่)	ด้านพืชไร่ จำนวน (ไร่)	ด้านพืชสวน จำนวน (ไร่)	ด้านการประมง จำนวน (ไร่)	หมายเหตุ
๒๕๖๓		-	-	-	ไม่มี สถานการณ์
๒๕๖๔	๘๐,๙๘๑.๔๒	๑,๒๐๗.๔๔	-	๒๙.๗๕	
๒๕๖๕	๑๐๒,๐๘๙.๕๐	๖,๖๘๗.๗๕	๗	๓๓.๔๘	

**๓) พื้นที่ระบบการกักเก็บน้ำ อ่างเก็บน้ำ (ขนาดใหญ่ ขนาดกลาง ขนาดเล็ก) ประกอบด้วย**

(๑) อ่างเก็บน้ำขนาดใหญ่ จำนวน - แห่ง

(๒) อ่างเก็บน้ำขนาดกลาง จำนวน ๓ แห่ง

๒.๑) อ่างเก็บน้ำห้วยสะแบก (ระดับเก็บกัก + ๑๗๖.๕๐ ม.รทก. ปริมาณความจุ ๓๐.๓๐ ล้าน ลบ.ม.)

๒.๒) อ่างเก็บน้ำห้วยสิงโจน (ระดับเก็บกัก + ๑๗๕.๕๐ ม.รทก. ปริมาณความจุ ๒๑.๓๐ ล้าน ลบ.ม.)

๒.๓) อ่างเก็บน้ำห้วยโพง (ระดับเก็บกัก + ๑๘๖.๐๐ ม.รทก. ปริมาณความจุ ๑๒.๔๐ ล้าน ลบ.ม.)

(๓) อ่างเก็บน้ำขนาดเล็ก จำนวน ๑๑๔ แห่ง (อ่างเก็บน้ำที่มีความจุต่ำกว่า ๑ ล้าน ลบ.ม.)

**๒. ขอบเขต**

**อุทกภัย** หมายถึง เหตุการณ์ที่มีน้ำท่วมพื้นดินสูงกว่าระดับปกติ ซึ่งมีสาเหตุมาจากมีปริมาณน้ำฝนมากจนทำให้มีปริมาณน้ำส่วนเกินมาเติมปริมาณน้ำผิวดินที่มีอยู่ตามสภาพปกติ จนเกินขีดความสามารถการระบายน้ำของแม่น้ำ ลำคลอง และยังมีสาเหตุมาจากการกระทำของมนุษย์ โดยการปิดกั้นการไหลของน้ำตามธรรมชาติ ทั้งเจตนาและไม่เจตนา จนเป็นอันตรายต่อชีวิตทรัพย์สินของประชาชนและสิ่งแวดลอม ทำให้เกิดน้ำท่วมขัง น้ำล้นตลิ่ง และน้ำท่วมฉับพลัน (Flash Flood)

**๓. การกิจ****๓.๑ เป้าหมาย**

กองอำนวยการป้องกันและบรรเทาสาธารณภัยจังหวัดยโสธร เป็นองค์กรปฏิบัติหลักที่รับผิดชอบการป้องกันและบรรเทาสาธารณภัยในเขตพื้นที่จังหวัด รับผิดชอบการอำนวยความสะดวก กำกับ ดูแล สั่งการ และดำเนินการต่าง ๆ ในการป้องกันและบรรเทาสาธารณภัยทุกขั้นตอน ตามศักยภาพของหน่วยงานในเขตจังหวัด และขอความช่วยเหลือจากหน่วยงานข้างเคียง เมื่อประเมินว่าไม่สามารถควบคุมสถานการณ์ได้ องค์กรระดับรองประกอบด้วย

๓.๑.๑ กองอำนวยการป้องกันและบรรเทาสาธารณภัยอำเภอ มีนายอำเภอ เป็นผู้อำนวยการอำเภอ รับผิดชอบและปฏิบัติหน้าที่ในการป้องกันและบรรเทาสาธารณภัยในเขตอำเภอของตนและมีหน้าที่ช่วยเหลือผู้อำนวยการจังหวัดตามที่ได้รับมอบหมาย

๓.๑.๒ กองอำนวยการป้องกันและบรรเทาสาธารณภัยเทศบาล มีนายกเทศมนตรีเป็นผู้อำนวยการท้องถิ่น มีหน้าที่ป้องกันและบรรเทาสาธารณภัยในเขตเทศบาลของตน และมีหน้าที่ช่วยเหลือผู้อำนวยการจังหวัด และผู้อำนวยการอำเภอตามที่ได้รับมอบหมาย

๓.๑.๓ กองอำนวยการป้องกันและบรรเทาสาธารณภัยองค์การบริหารส่วนตำบล มีนายกองคํการ  
บริหารส่วนตำบลเป็นผู้อำนวยการท้องถิ่น มีหน้าที่ป้องกันและบรรเทาสาธารณภัยในเขตองค์การบริหาร  
ส่วนตำบลของตน และมีหน้าที่ช่วยเหลือผู้อำนวยการจังหวัดและผู้อำนวยการอำเภอตามที่ได้รับมอบหมาย

**๓.๒ วัตถุประสงค์** เพื่อเป็นกรอบแนวทางในการบัญชาการเหตุการณ์หน่วยงานในการเผชิญเหตุ  
อุทกภัยในปี พ.ศ.๒๕๖๖

๓.๒.๑ เพื่อป้องกัน ลดความเสี่ยง และบรรเทาผลกระทบต่อชีวิตและทรัพย์สินของประชาชน  
ที่เกิดจากอุทกภัยและดินถล่มได้อย่างเร่งด่วนและทันต่อสถานการณ์

๓.๒.๒ เพื่อมอบหมายหน้าที่ความรับผิดชอบในการบูรณาการปฏิบัติงานร่วมกันระหว่าง  
หน่วยงานที่เกี่ยวข้องได้อย่างมีประสิทธิภาพมากยิ่งขึ้น

๓.๒.๓ เพื่อให้การช่วยเหลือผู้ประสบภัยเป็นไปอย่างรวดเร็ว และทันต่อสถานการณ์ภัย  
ตลอดจนฟื้นฟูผู้ประสบภัยและพื้นที่ประสบภัยให้กลับสู่สภาวะปกติโดยเร็ว

#### ๔. หลักการปฏิบัติ

๔.๑ ในภาวะปกติ มุ่งเน้นการลดความเสี่ยงจากอุทกภัย โดยเร่งดำเนินการป้องกันทั้งในเชิงโครงสร้าง  
และไม่ใช้โครงสร้าง การเตรียมความพร้อมทรัพยากร การกำหนดแนวทางการแจ้งเตือนประชาชน การกำหนดพื้นที่  
/ศูนย์พักพิงชั่วคราว และแผนรองรับการอพยพ เป็นต้น

๔.๒ ในภาวะฉุกเฉิน มุ่งเน้นการจัดการในภาวะฉุกเฉิน ตามมาตรฐาน เป็นเอกภาพ และมีความยืดหยุ่น  
ตามกฎหมายและแผนว่าด้วยการป้องกันและบรรเทาสาธารณภัย ตลอดจนระเบียบ กฎหมายอื่นที่เกี่ยวข้อง  
โดยนําระบบการบัญชาการเหตุการณ์มาใช้ในการปฏิบัติการเผชิญเหตุอุทกภัย การแบ่งมอบพื้นที่ ภารกิจ  
และหน่วยงานรับผิดชอบให้เกิดความชัดเจน และให้ความสำคัญกับความปลอดภัยของผู้ปฏิบัติงาน  
และการรักษาชีวิตและทรัพย์สินของประชาชนเป็นสำคัญ

#### ๕. การปฏิบัติ

##### ๕.๑ แนวความคิดในการปฏิบัติ

ใช้ระบบบัญชาการเหตุการณ์ในการจัดการในการป้องกันและแก้ไขปัญหาอุทกภัย

**๑) การปฏิบัติการค้นหาและช่วยเหลือผู้ประสบภัย ๒๔ ชั่วโมงแรก (๑ วัน) เน้นการค้นหาผู้รอดชีวิต  
การรักษาพยาบาลผู้บาดเจ็บ น้ำดื่ม อาหารปรุงสำเร็จ เสื้อผ้า ให้ปฏิบัติ ดังนี้**

๑.๑) กำหนดเขตและกั้นเขตพื้นที่ประสบภัย ห้ามไม่ให้ผู้ไม่มีหน้าที่และความรับผิดชอบ  
เข้าพื้นที่ประสบภัย

๑.๒) สนธิกำลังเข้าปฏิบัติการช่วยเหลือผู้ประสบภัยโดยเร็ว ดังนี้

๑.๒.๑) สั่งการให้หน่วยกู้ชีพกู้ภัย ที่มีศักยภาพเข้าปฏิบัติงานในพื้นที่ประสบภัย

๑.๒.๒) สั่งการให้เครื่องจักร เครื่องมือที่จำเป็น เช่น รถสองล้อ รถยก รถแทรกเตอร์  
รถตัด เครื่องมือตัด รถกู้ภัยขนาดใหญ่ รถปิคอัพ เครื่องสูบน้ำขนาดใหญ่ เรือท้องแบน ฯลฯ เข้าปฏิบัติการ  
ในพื้นที่ประสบภัย

๑.๓) อพยพประชาชนและสัตว์เลี้ยงตามความจำเป็นของสถานการณ์

๑.๔) กรณีพื้นที่ใดเป็นพื้นที่วิกฤติไม่สามารถเข้าพื้นที่โดยทางรถยนต์ หรือทางเรือได้ ให้ประสานขอรับการสนับสนุนอากาศยานจากหน่วยทหาร หรือตำรวจในพื้นที่ หรือพื้นที่ใกล้เคียง เพื่อช่วยเหลือผู้ประสบภัยอย่างเร่งด่วน

๑.๕) จัดสถานที่อยู่อาศัยชั่วคราวแก่ผู้ประสบภัยที่บ้านเรือนเสียหายอย่างเร่งด่วน เป็นลำดับแรก จัดระเบียบสถานที่อพยพ พร้อมทั้งลงทะเบียนผู้อพยพที่กำหนดไว้ในแผนการป้องกันและบรรเทาสาธารณภัยจังหวัดยโสธร พ.ศ. ๒๕๖๕

๑.๖) ระดมกำลังแพทย์และพยาบาลจากโรงพยาบาลใกล้เคียง เข้าช่วยปฏิบัติงานในพื้นที่ประสบภัย

๑.๗) กรณีที่โครงสร้างพื้นฐานได้รับความเสียหายให้เร่งซ่อมแซมเส้นทางคมนาคม ระบบสื่อสาร ไฟฟ้า และประปา แล้วแต่กรณี ให้สามารถใช้งานได้ หรือจัดหาระบบสำรองเพื่อให้ชุดปฏิบัติการสามารถปฏิบัติงานในพื้นที่ได้

๑.๘) จัดเตรียมเครื่องอุปโภคบริโภคพื้นฐานตลอดจนจัดหาอาหารที่ปรุงสำเร็จ น้ำดื่ม เครื่องยังชีพที่จำเป็น ให้แก่ประชาชน และเจ้าหน้าที่ปฏิบัติงานในพื้นที่ประสบภัยให้เพียงพอและทั่วถึง

**๒) การปฏิบัติการค้นหาและช่วยเหลือผู้ประสบภัย ๒๔-๔๘ ชั่วโมง (๑-๒ วัน) เน้นการค้นหาผู้รอดชีวิต และทรัพย์สิน สืบหาญาติ จัดตั้งบ้านพักชั่วคราว การรักษาพยาบาล การจัดการศพ อาหาร น้ำดื่ม ยารักษาโรค เครื่องครัว ข้อมูลสถานการณ์ให้ปฏิบัติ ดังนี้**

๒.๑) สำรวจความต้องการของผู้ประสบภัยในเบื้องต้น เพื่อกำหนดมาตรการช่วยเหลืออย่างต่อเนื่องในช่วงระหว่างเกิดภัยและจัดทำบัญชีการช่วยเหลือผู้ประสบภัย

๒.๒) สนับสนุนและส่งกำลังบำรุงด้านเจ้าหน้าที่ผู้ปฏิบัติงาน ด้านการรักษาพยาบาล เช่น โลหิต ยา และเวชภัณฑ์ที่จำเป็นมายังพื้นที่ประสบภัยและเตรียมสถานพยาบาลสำรองให้เพียงพอ

๒.๓) จัดส่งปัจจัยสี่ที่จำเป็นต่อการดำรงชีวิต เช่น อาหาร น้ำดื่ม และ เครื่องนุ่งห่ม มายังสถานที่อพยพชั่วคราว

๒.๔) ตรวจสอบเส้นทางคมนาคมที่รับมิดชอบ ที่ชำรุด เสียหายจากอุทกภัย หรือน้ำป่าไหลหลาก พร้อมทั้งติดป้ายเตือนหรือวางแผงปิดกั้นช่องทางการจราจรให้ประชาชนผู้ใช้เส้นทางได้ทราบ จัดเจ้าหน้าที่ตำรวจ หรืออาสาสมัครอำนวยความสะดวกการจราจรในจุดอันตราย

๒.๕) รักษาความสงบเรียบร้อย และจัดการจราจรในพื้นที่ประสบภัยและพื้นที่อพยพ

๒.๖) ตั้งศูนย์ข้อมูลผู้ประสบภัยจากอุทกภัยขึ้น เพื่อรวบรวมข้อมูลและเป็นแหล่งข้อมูล และประสานงานให้ประชาชนสามารถสอบถามข้อมูลผู้บาดเจ็บ และเสียชีวิต

**๓) การปฏิบัติการค้นหาและช่วยเหลือผู้ประสบภัย ๔๘-๗๒ ชั่วโมง (๒-๓ วัน) เน้นการค้นหาผู้รอดชีวิต การสืบหาญาติ การรักษาพยาบาล การจัดการศพ การสงเคราะห์เบื้องต้น เงินชดเชย การค้นหาทรัพย์สิน และข้อมูลการให้ความช่วยเหลือให้ปฏิบัติ ดังนี้**

๓.๑) กรณีมีผู้เสียชีวิตจำนวนมากจัดเตรียมสถานที่และอุปกรณ์เก็บรักษาศพ ในระยะแรก (วัดและตู้แช่ศพ) พร้อมทั้งให้หน่วยงานที่เกี่ยวข้อง ตรวจสอบชั้นสุตเบื้องต้น บันทึกข้อมูลศพ การเก็บรักษาหลักฐาน และเตรียมข้อมูลทั้งหมดเพื่อการตรวจพิสูจน์เอกลักษณ์บุคคล

๓.๒) การจัดหน่วยบริการประกันสังคมเคลื่อนที่และให้บริการทางการแพทย์

๓.๓) ติดตามประเมินสถานการณ์อุทกภัยและดินโคลนถล่มอย่างใกล้ชิด ตลอดจนประสานการช่วยเหลือ รับเรื่องราวร้องทุกข์ ประสานรับข้อมูลความเสียหายเบื้องต้น ความต้องการเบื้องต้น

๔) การปฏิบัติการค้นหาหลังระยะ ๗๒ ชั่วโมง ขึ้นไป (หลัง ๓ วัน ขึ้นไป) ให้พิจารณาสนับสนุนการปฏิบัติการค้นหาในระยะ ๒๔ ชั่วโมงแรก (๑ วัน) เป็นลำดับแรกก่อนการปฏิบัติการค้นหาในระยะ ๒๔ - ๔๘ ชั่วโมง (๑ - ๒ วัน) และการปฏิบัติการค้นหาในระยะ ๔๘ - ๗๒ ชั่วโมง (๒ - ๓ วัน) ตามลำดับ โดยเน้นการช่วยเหลือชีวิตคนก่อนตามด้วยทรัพย์สิน พร้อมทั้งสนับสนุนการปฏิบัติงานให้ครอบคลุมและทั่วถึง ตลอดจนการสืบเปลี่ยนกำลังพล เพื่อให้สามารถปฏิบัติงานได้อย่างต่อเนื่อง

## ๕.๒ การเตรียมความพร้อม

### ๑.) การเฝ้าระวัง

๑) จัดเจ้าหน้าที่เฝ้าระวังและติดตามสภาพอากาศจากกรมอุตุนิยมวิทยา และคำเตือนจากกรมป้องกันและบรรเทาสาธารณภัย พร้อมทั้งติดตามข้อมูลในเว็บไซต์ของหน่วยงานที่เกี่ยวข้อง ได้แก่ ศูนย์เตือนภัยพิบัติแห่งชาติ ([www.ndwc.go.th](http://www.ndwc.go.th)) กรมอุตุนิยมวิทยา ([www.tmd.go.th](http://www.tmd.go.th)) กรมชลประทาน ([www.rid.go.th](http://www.rid.go.th)) กรมป้องกันและบรรเทาสาธารณภัย ([www.disaster.go.th](http://www.disaster.go.th)) ตลอด ๒๔ ชั่วโมง

๒) จัดชุดปฏิบัติการในพื้นที่ เพื่อตรวจสอบข้อมูลปริมาณน้ำฝน ระดับน้ำในแม่น้ำสูงหรือต่ำกว่าตลิ่ง รวมทั้งบริเวณพื้นที่ลุ่มที่มักเกิดน้ำท่วมขังในพื้นที่เป็นระยะๆ ตลอดจนเฝ้าระวังและประสานการใช้ประโยชน์ จากอาสาสมัครต่างๆ เช่น “มิสเตอร์เตือนภัย” ที่ผ่านการฝึกอบรมแล้วเพื่อเตรียมพร้อมเฝ้าระวังและติดตามสถานการณ์อุทกภัย

๓) ประเมินความเสี่ยงภัยจากอุทกภัย หรือความเป็นไปได้ที่จะเกิดอุทกภัย และน้ำล้นตลิ่ง และรายงานข่าวสถานการณ์ไปยังศูนย์บัญชาการเหตุการณ์จังหวัดยโสธร

### ๒.) การแจ้งเตือนภัย






๑) ตรวจสอบข้อมูลและรายงานสถานการณ์ภัย ไปยังศูนย์บัญชาการเหตุการณ์อุทกภัยจังหวัดยโสธร ทางหมายเลขโทรศัพท์ ๐ ๔๕๗๑ ๒๒๔๔ ทางวิทยุสื่อสาร ความถี่ ๑๖๑.๔๗๕ นามเรียกขาน ปก.ยโสธร พร้อมทั้งรายงานผู้อำนวยการจังหวัดทันที

๒) แจ้งข่าวเตือนภัยล่วงหน้าผ่านหน่วยงานไปยัง อำเภอ/เทศบาล/องค์การบริหารส่วนตำบลที่คาดว่าจะเกิดอุทกภัยและน้ำล้นตลิ่ง ให้เฝ้าระวังและเตรียมพร้อมรับสถานการณ์

๓) ประชาสัมพันธ์แจ้งเตือนภัยล่วงหน้าแก่ประชาชนโดยตรงผ่านข่ายการสื่อสารของทางราชการ สื่อมวลชน วิทยุชุมชน หอกระจายข่าว social media ฯลฯ

๔) ประสานการปฏิบัติกับส่วนราชการ และภาคเอกชนในเขตพื้นที่จังหวัดให้เตรียมพร้อมรับสถานการณ์อุทกภัยและน้ำล้นตลิ่ง

๕) การประชาสัมพันธ์ข้อมูลให้ประชาชนทราบถึงการดำเนินการของจังหวัดอย่างต่อเนื่อง เพื่อป้องกันความตื่นตระหนก และต่อต้านข่าวสารในทางลบ (การปฏิบัติการข่าวสาร Information Operation : IO) มอบให้ประชาสัมพันธ์จังหวัดเป็นผู้รับผิดชอบ โดยประสานข้อมูลจากสำนักงานป้องกันและบรรเทาสาธารณภัยจังหวัดยโสธร

-  **สีแดง** หมายถึง สถานการณ์อยู่ในภาวะอันตรายสูงสุดให้อาศัยอยู่แต่ในสถานที่ปลอดภัย และปฏิบัติตามข้อสั่งการ
-  **สีส้ม** หมายถึง สถานการณ์อยู่ในภาวะเสี่ยงอันตรายสูง เจ้าหน้าที่กำลังควบคุมสถานการณ์ให้อพยพไปยังสถานที่ปลอดภัย และปฏิบัติตามแนวทางที่กำหนด
-  **สีเหลือง** หมายถึง สถานการณ์อยู่ในภาวะเสี่ยงอันตราย มีแนวโน้มที่สถานการณ์จะรุนแรงมากขึ้น ให้จัดเตรียมความพร้อมรับสถานการณ์ และปฏิบัติตามคำแนะนำ
-  **สีน้ำเงิน** หมายถึง สถานการณ์อยู่ในภาวะเฝ้าระวัง ให้ติดตามข้อมูลข่าวสารอย่างใกล้ชิดทุกๆ ๒๔ ชั่วโมง
-  **สีเขียว** หมายถึง สถานการณ์อยู่ในภาวะปกติ ให้ติดตามข้อมูลข่าวสารเป็นประจำ

### ๕.๓ การจัดการในภาวะฉุกเฉิน

#### ๕.๓.๑ การตั้งศูนย์บัญชาการเหตุการณ์จังหวัดยโสธร

๑) เมื่อเกิดภัยขึ้นหรือคาดว่าจะเกิดภัย ให้จังหวัดจัดตั้งศูนย์บัญชาการเหตุการณ์อุทกภัยจังหวัดยโสธรขึ้น ณ สำนักงานป้องกันและบรรเทาสาธารณภัยจังหวัดยโสธร โดยมีผู้ว่าราชการจังหวัดยโสธรเป็นผู้อำนวยการศูนย์ฯ

๒) มอบหมายหน้าที่และความรับผิดชอบให้กับหน่วยงานต่างๆ พร้อมทั้งกำหนดผู้รับผิดชอบในแต่ละฝ่าย (๗.๖ ภาคผนวก ฉ.)

๓) ระดมสรรพกำลัง เจ้าหน้าที่ เจ้าพนักงาน และอาสาสมัคร และทรัพยากรจากหน่วยงานต่างๆ เช่น ยานพาหนะ เรือท้องแบน เครื่องสูบน้ำ เพื่อเตรียมพร้อมปฏิบัติการรับสถานการณ์อุทกภัย วาตภัย และดินโคลนถล่ม

๔) จัดประชุมติดตามสถานการณ์หรือสรุปสถานการณ์ภัยทุกวัน จนกว่าสถานการณ์ภัยจะคลี่คลาย

#### ๕.๓.๒ ขั้นตอนการปฏิบัติ

๑) เมื่อเกิดสาธารณภัยขนาดเล็ก (ความรุนแรงระดับ ๑) ให้ปฏิบัติ ดังนี้  
เมื่อเกิดอุทกภัย ที่มีสถานการณ์สาธารณภัยขนาดเล็ก (ความรุนแรงระดับ ๑) ซึ่งอาจมีผลกระทบเป็นวงกว้างครอบคลุมพื้นที่หลายตำบลให้เป็นหน้าที่ของผู้อำนวยการอำเภอ เข้าควบคุมสถานการณ์ตามลำดับ

๒) กรณีเกิดสาธารณภัยขนาดกลาง (ความรุนแรงระดับ ๒) ให้เป็นหน้าที่ของผู้อำนวยการจังหวัดเข้าควบคุมสถานการณ์

๑) เมื่อเกิดอุทกภัย มีความรุนแรงของสาธารณภัยขนาดกลาง (ความรุนแรงระดับ ๒) ขยายเป็นบริเวณกว้างครอบคลุมพื้นที่หลายตำบลหรืออำเภอ ซึ่งองค์กรปกครองส่วนท้องถิ่นและอำเภอ ได้วิเคราะห์และประเมินศักยภาพในการป้องกันและแก้ไขปัญหาภัยจากอุทกภัย จากทรัพยากรในแต่ละด้านที่มีอยู่ในพื้นที่แล้วพบว่าเกินขีดความสามารถของผู้อำนวยการท้องถิ่น ผู้อำนวยการอำเภอที่จะควบคุมสถานการณ์ได้โดยลำพัง หรือโดยเร็ว ให้ผู้อำนวยการอำเภอ ขอรับการสนับสนุนจากผู้อำนวยการจังหวัดเพื่อพิจารณาเข้าควบคุมสถานการณ์

๒) กรณีผู้อำนวยการจังหวัดเข้าควบคุมสถานการณ์ ให้โอนการบังคับบัญชาจากผู้อำนวยการท้องถิ่น ผู้อำนวยการอำเภอไปขึ้นกับผู้อำนวยการจังหวัด

๓) เมื่อผู้ว่าราชการจังหวัดเข้าควบคุมสถานการณ์ ให้จังหวัดสนับสนุนการปฏิบัติในการเผชิญเหตุสาธารณภัยแต่ละด้านอย่างเร่งด่วน พร้อมทั้งสั่งการให้ทุกหน่วยปฏิบัติ ดังนี้

๓.๑) ให้ศูนย์บัญชาการเหตุการณ์จังหวัดที่จัดตั้งขึ้น เป็นศูนย์บัญชาการสั่งการควบคุมสถานการณ์อุทกภัย ตามแนวทางการปฏิบัติที่กำหนดไว้ในแผนการป้องกันและบรรเทาสาธารณภัยจังหวัดยโสธร พ.ศ. ๒๕๖๕

๓.๒) หน่วยงานหลักประจำฝ่ายต่างๆ เช่น ฝ่ายป้องกันและปฏิบัติการ ฝ่ายแจ้งเตือนภัย เป็นต้น รายงานผลการปฏิบัติงานในความรับผิดชอบให้ฝ่ายอำนวยการทราบ และให้ฝ่ายอำนวยการสรุปและรวบรวมข้อมูลสถานการณ์ เพื่อใช้เป็นฐานข้อมูลประกอบการตัดสินใจในการสั่งการต่อไป

๓.๓) ตรวจสอบวิเคราะห์ข้อมูลสถานการณ์ และการให้ความช่วยเหลือ พร้อมทั้งความต้องการรับการสนับสนุน (ถ้ามี) และรายงานให้กองอำนวยการป้องกันและบรรเทาสาธารณภัยกลางกรมป้องกันและบรรเทาสาธารณภัย กระทรวงมหาดไทย ทราบทุกวันจนกว่าสถานการณ์ภัยจะยุติ

#### ๕.๓.๓ หน่วยทหารที่ได้รับมอบหมาย

(๑) กองกำลังรักษาความสงบเรียบร้อยจังหวัดยโสธร กรมทหารราบที่ ๑๖ หมายเลขโทรศัพท์ประสานงาน ๐ ๔๕๗๖ ๐๐๐๕

(๒) กอ.รมน. จังหวัดยโสธร หมายเลขโทรศัพท์ประสานงาน ๐ ๔๕๗๑ ๔๘๔๔

#### ๕.๓.๔ การปฏิบัติร่วมกับภาคประชาสังคม และองค์การสาธารณกุศล

(๑) อปพร. จำนวน ๑๓,๘๒๕ คน

(๒) มูลนิธิ สมาคม และกุ๊กภัย จำนวน ๕ หน่วย

#### ๕.๓.๕ การจัดตั้งศูนย์พักพิงชั่วคราว

หากเกิดสถานการณ์รุนแรง ให้อพยพผู้ประสบภัยไปยังศูนย์พักพิงชั่วคราว โดยมอบหมาย พัฒนาสังคมและความมั่นคงของมนุษย์จังหวัดยโสธรเป็นหน่วยรับผิดชอบหลัก ในการกำหนดมาตรฐานดูแลศูนย์พักพิงชั่วคราวร่วมกับอำเภอ และอปท.ในพื้นที่ (๗.๔ ภาคผนวก ง.)

เมื่อเกิดหรือคาดว่าจะเกิดภัยในพื้นที่ใด และในพื้นที่นั้นมีผู้อยู่อาศัยจะก่อให้เกิดอันตรายหรือกีดขวางต่อการปฏิบัติหน้าที่ในการป้องกันและบรรเทาสาธารณภัย ให้ผู้ว่าราชการจังหวัด ผู้อำนวยการอำเภอ ผู้อำนวยการท้องถิ่น และเจ้าพนักงานที่ได้รับมอบหมายมีอำนาจสั่งอพยพผู้อยู่ในพื้นที่นั้น ออกไปเฉพาะเท่าที่จำเป็น และเมื่อได้รับแจ้งเตือนภัยจำเป็นต้องอพยพ ให้อำเภอ / ท้องถิ่น เป็นหน่วยงานหลัก ในการอพยพประชาชนออกจากพื้นที่เสี่ยงภัย ให้หน่วยทหารในเขตพื้นที่ และหน่วยงานที่เกี่ยวข้อง เป็นหน่วยสนับสนุนการอพยพภายใต้การสั่งการของผู้ว่าราชการจังหวัด ผู้อำนวยการอำเภอ ผู้อำนวยการท้องถิ่น และเจ้าพนักงานที่ได้รับมอบหมายตามลำดับแล้วแต่กรณี และปฏิบัติหน้าที่ตามแผนอพยพ ดังนี้

๑) จัดให้มีสถานที่ปลอดภัยและที่อยู่อาศัยชั่วคราวแก่ผู้ประสบภัย ประชาชน และเจ้าหน้าที่โดยจัดระเบียบพื้นที่อพยพให้เป็นสัดส่วนแต่ละครอบครัว หรือแต่ละชุมชน โดยได้เตรียมพื้นที่ไว้รองรับการอพยพ

๒) จัดกลุ่มผู้ประสบภัยโดยแบ่งประเภทของบุคคลตามลำดับเร่งด่วน เช่น ผู้ป่วยทุพพลภาพ คนพิการ คนชรา เด็ก และสตรีตามลำดับ และดำเนินการปฏิบัติตามขั้นตอนการอพยพที่กำหนดไว้ แผนการป้องกันและบรรเทาสาธารณภัยจังหวัดยโสธร พ.ศ. ๒๕๖๕

๓) อพยพประชาชนและสัตว์เลี้ยงไปสู่พื้นที่ปลอดภัย ออกจากพื้นที่อันตรายให้ดำเนินการเท่าที่จำเป็นและไม่อาจหลีกเลี่ยงได้ ทั้งนี้ ให้พิจารณาจัดระดมให้เกิดผลเสียหายทางด้านจิตวิทยามวลชนด้วย



กองอำนวยการป้องกันและบรรเทาสาธารณภัยจังหวัดยโสธร

๔) จัดระเบียบสถานที่อพยพและอำนวยความสะดวกและจัดเวรยามรักษาความปลอดภัยในสถานที่อพยพ อาจขอกำลังอาสาสมัครจากผู้อพยพ หรืออาสาสมัคร อื่นๆ

๕) จัดให้มีสาธารณูปโภคพื้นฐาน เช่น ข้าวสาร อาหารแห้ง เครื่องนุ่งห่ม ยารักษาโรค

๖) จัดให้มีการลงทะเบียนผู้อพยพ เพื่อเป็นการตรวจสอบจำนวนผู้ที่ยังติดค้างอยู่ในพื้นที่เสี่ยงภัย

๗) จัดให้มีการรักษาพยาบาลและบริการการแพทย์ฉุกเฉินแก่ผู้ประสบภัยในพื้นที่อพยพ

๘) อำนวยความสะดวกแก่ผู้อพยพ เช่น อำนวยความสะดวกด้านเครื่องอุปโภคบริโภค ที่จำเป็น การปฐมพยาบาล ช่วยเหลือผู้บาดเจ็บ บริการอาหารน้ำดื่ม การดูแลรักษาความสะอาด ให้ถูกสุขลักษณะจัดสัดส่วนบริเวณปรุงอาหาร จัดระบบสาธารณูปโภคพื้นฐาน จัดระบบการรับของบริจาค ให้ทั่วถึงและเป็นธรรม

๙) ป้องกัน ฝ้าระวัง และควบคุมโรคที่อาจจะเกิดขึ้นทั้งร่างกายและจิตใจของประชาชนผู้ประสบภัย

๑๐) แจ้งความเคลื่อนไหวของสถานการณ์การเกิดอุทกภัยและดินโคลนถล่มให้ผู้อพยพทราบเป็นระยะๆ อย่างต่อเนื่อง เพื่อให้ผู้อพยพคลายความวิตกกังวล

๑๑) การอพยพกลับเมื่อมีข่าวสารยืนยันอย่างชัดเจนจากผู้ว่าการจังหวัด หรือผู้ที่ได้รับมอบหมายประกาศยุติสถานการณ์ภัย ให้รีบแจ้งผู้อพยพเพื่อเตรียมพร้อมในการอพยพกลับสู่ที่ตั้งต่อไป

**๓.๓.๖ การดูแลรักษาสถานที่สำคัญที่ตั้งอยู่ในพื้นที่เสี่ยงอุทกภัย** ให้ความสำคัญกับสถานที่สำคัญ เช่น ท่าอากาศยาน โรงพยาบาล สิ่งสาธารณูปโภค (ประปา ไฟฟ้า) สถานที่ราชการ เป็นลำดับแรก

**๓.๓.๗ การประชาสัมพันธ์ในภาวะฉุกเฉิน** ให้สำนักงานประชาสัมพันธ์จังหวัดยโสธร เป็นหน่วยงานหลัก จัดตั้งศูนย์ข้อมูลประชาสัมพันธ์ร่วม ประชาสัมพันธ์ให้ประชาชนรับทราบนโยบาย และแนวทางการดำเนินการของรัฐบาล การดำเนินการของจังหวัดอย่างต่อเนื่อง เพื่อป้องกันการเผยแพร่ข่าวสารในทางลบ และให้เพิ่มช่องทางการประชาสัมพันธ์ในสื่อสังคมออนไลน์ (Social Media)

**๓.๓.๘ การรักษาความปลอดภัย** ให้ตำรวจภูธรจังหวัดยโสธร กำหนดแผนแนวทางการปฏิบัติในการรักษาความสงบเรียบร้อย อาชญากรรม และความมั่นคง

## ๖. การบรรเทาทุกข์

ก. การซ่อมแซมบ้านเรือนที่ประสบภัย พิจารณามอบหมายให้ส่วนราชการที่เกี่ยวข้อง องค์กรปกครองส่วนท้องถิ่น มูลนิธิ และอาสาสมัคร ดำเนินการซ่อมแซมบ้านเรือนที่ได้รับ ความเสียหาย โดยให้ปฏิบัติตามระเบียบ หลักเกณฑ์ และกฎหมายที่เกี่ยวข้อง

ข. การแจกจ่ายถุงยังชีพ ให้จังหวัด/อำเภอเป็นศูนย์กลางในการช่วยเหลือผู้ประสบภัย และจัดทำแผนการแจกจ่ายถุงยังชีพให้สอดคล้องกับพื้นที่ จำนวนผู้ประสบภัย เพื่อให้การแจกจ่ายเป็นไปอย่างทั่วถึงและเป็นธรรม ป้องกันไม่ให้เกิดความซ้ำซ้อน

ค. การฟื้นฟูสิ่งสาธารณประโยชน์ ปฏิบัติตามกฎหมาย ระเบียบ และหลักเกณฑ์ที่เกี่ยวข้อง

ง. ด้านการแพทย์และสาธารณสุข ให้สาธารณสุขจังหวัดเตรียมความพร้อมในการให้ความช่วยเหลือและดูแลผู้ป่วยที่ได้รับผลกระทบ

## ๗. การสนับสนุน

### ๕.๑ งบประมาณปกติ

๑) งบประมาณปกติจากภายในองค์กรปกครองส่วนท้องถิ่น ซึ่งเป็นงบประมาณที่ได้รับ การจัดสรรจากรายได้ที่ส่วนท้องถิ่นสามารถจัดเก็บได้เอง เพื่อดำเนินการป้องกันและบรรเทาสาธารณภัย ตามยุทธศาสตร์และกิจกรรมตามแผนปฏิบัติการขององค์กรปกครองส่วนท้องถิ่น

๒) งบประมาณปกติของแต่ละหน่วยงาน

### ๕.๒ งบประมาณในภาวะฉุกเฉิน

๑) งบประมาณเพื่อช่วยเหลือผู้ประสบภัยพิบัติกรณีฉุกเฉิน งบประมาณตามระเบียบ กระทรวงการคลังว่าด้วยเงินทดรองราชการเพื่อช่วยเหลือผู้ประสบภัยพิบัติในกรณีฉุกเฉิน พ.ศ. ๒๕๖๒ เป็นงบประมาณเร่งด่วนที่รัฐบาลตั้งไว้เพื่อให้ความช่วยเหลือแก่ผู้ประสบภัยโดยเร่งด่วน เพื่อให้หน่วยงานต่างๆ สามารถดำเนินการแก้ไขสถานการณ์ในขณะเกิดภัยตามหลักเกณฑ์ที่กำหนด

๒) งบประมาณจากองค์กรปกครองส่วนท้องถิ่น ตามระเบียบกระทรวงมหาดไทยว่าด้วยการใช้จ่ายเพื่อช่วยเหลือประชาชน ตามอำนาจหน้าที่ขององค์กรปกครองส่วนท้องถิ่น พ.ศ. ๒๕๖๐ แก้ไขเพิ่มเติม (ฉบับที่ ๓) พ.ศ. ๒๕๖๓

## ๘. การสื่อสาร โทรคมนาคม และการติดต่อประสานงาน

จัดตั้งศูนย์สื่อสารและจัดให้มีระบบสื่อสารหลัก ระบบสื่อสารรอง และระบบสื่อสารสำรอง ที่จำเป็นให้ใช้งานได้ตลอด ๒๔ ชั่วโมง ให้สามารถเชื่อมโยงระบบสื่อสารดังกล่าวกับหน่วยงานอื่นได้ปกติ โดยเร็วทั่วถึงทุกพื้นที่

(๑) ผังการติดต่อสื่อสาร หมายเลขการประสานงาน (๗.๓ ภาคผนวก ค.)

ระบบสื่อสารหลัก : โทรศัพท์/โทรสาร ศูนย์บัญชาการเหตุการณ์จังหวัด ๐ ๔๕๗๑ ๒๒๔๔

ระบบสื่อสารรอง : วิทยุ เครือข่ายหลัก (ปก.) ๑๖๑.๔๗๕ MHz เครือข่ายสำรอง (ปก.) ๑๖๒.๒๐๐ MHz

(๒) การดูแลระบบโทรคมนาคมให้สามารถใช้งานได้ตลอด ๒๔ ชั่วโมง และการกู้คืนหากได้รับผลกระทบ ให้สำนักงานบริการลูกค้า กสท.ยโสธร และบริษัท ทีโอที จำกัด (มหาชน) จังหวัดยโสธร รับผิดชอบ

## ๙. ภาคผนวก

๗.๑ ภาคผนวก ก. แผนที่จังหวัดยโสธร

๗.๒ ภาคผนวก ข. บัญชียานพาหนะ เครื่องจักรกลสาธารณภัย

๗.๓ ภาคผนวก ค. ผังการติดต่อสื่อสาร

๗.๔ ภาคผนวก ง. ข้อมูลศูนย์พักพิงชั่วคราวจังหวัดยโสธร


๗.๕ ภาคผนวก จ. ผังโครงสร้างศูนย์บัญชาเหตุการณ์จังหวัด

๗.๖ ภาคผนวก ฉ. คำสั่งกองอำนวยการป้องกันและบรรเทาสาธารณภัยจังหวัดยโสธร


เรื่อง แต่งตั้งคณะกรรมการ และคณะทำงานศูนย์บัญชาเหตุการณ์อุทกภัย  
จังหวัดยโสธร ปี ๒๕๖๖

X   
ลงนาม ผู้เสนอแผน  
(นายสรุดดี ปาลวัฒน์)

หัวหน้าสำนักงานป้องกันและบรรเทาสาธารณภัยจังหวัดยโสธร  
กรรมการและเลขานุการกองอำนวยการป้องกันและบรรเทาสาธารณภัยจังหวัดยโสธร

  
ลงนาม ผู้ให้ความเห็นชอบ  
(นายสุวัฒน์ เข้มเพชร)

รองผู้อำนวยการกองอำนวยการป้องกันและบรรเทาสาธารณภัยจังหวัดยโสธร

  
ลงนาม ผู้อนุมัติแผน  
(นายวิรุจ วิชัยบุญ)

ผู้อำนวยการกองอำนวยการป้องกันและบรรเทาสาธารณภัยจังหวัดยโสธร